



**Causas y consecuencias de la expansión urbana en la vereda San José del Municipio de
Sabaneta, período 2008-2019**

Sara Escudero Lopera

Trabajo de grado presentado para optar al título de Socióloga

Tutor

Juan Guillermo Molina Pajón

Universidad de Antioquia
Facultad de Ciencias Sociales y Humanas
Sociología
Medellín, Antioquia, Colombia
2021

Cita	(Escudero, 2021)
Referencia	Escudero Lopera, S. (2021). <i>Causas y consecuencias de la expansión urbana en la vereda San José del Municipio de Sabaneta, periodo 2008-2018</i> [Trabajo de grado profesional]. Universidad de Antioquia, Medellín, Colombia.
Estilo APA 7 (2020)	



CRAI María Teresa Uribe (Facultad de Ciencias Sociales y Humanas)

Repositorio Institucional: <http://bibliotecadigital.udea.edu.co>

Universidad de Antioquia - www.udea.edu.co

Rector: John Jairo Arboleda Céspedes

Decano/Director: John Mario Muñoz Lopera

Jefe departamento: Marco Antonio Vélez Vélez

El contenido de esta obra corresponde al derecho de expresión de los autores y no compromete el pensamiento institucional de la Universidad de Antioquia ni desata su responsabilidad frente a terceros. Los autores asumen la responsabilidad por los derechos de autor y conexos.

Agradecimientos

A mis padres y mi hermano que han sido un pilar fundamental en mi vida, me apoyan en todas mis decisiones y están conmigo siempre para alcanzar mis metas. A mi hijo Manuel que es el motor de mi vida y con quien aprendo cosas nuevas cada día, a Daniel mi compañero de vida y compañero de clases con quien comparto el amor por la UdeA, por estar conmigo al frente de todas las situaciones de nuestras vidas.

A Lina y Laura que han estado presentes en muchas etapas de mi vida y por brindarme todo su apoyo.

A mi tutor Juan Guillermo Molina Pajón por compartir sus experiencias y su amplio conocimiento durante este proceso y en todas sus clases a lo largo de mi estadía en la universidad.

Tabla de contenido

Resumen	7
Abstract	8
Introducción	9
1. Planteamiento del problema.....	12
2. Justificación	18
3. Objetivos.....	20
3.1 Objetivo general	20
3.2 Objetivos específicos.....	20
4. Marco teórico.....	21
4.1 Expansión Urbana, entender sus antecedentes	21
4.2 Territorio, concepto polisémico	26
5. Metodología.....	29
5.1 Paradigma.....	29
5.2 Enfoque	31
5.3 Método: Estudio de caso cualitativo	32
5.4 Herramientas/ Técnicas:	33
6. Hallazgos y Discusión.....	34
6.1 Capítulo 1. Causas de la expansión urbana en la vereda San José del Municipio de Sabaneta.....	34
6.2 Capítulo 2. Vereda San José. Impactos y transformaciones en el territorio.....	41
7. Conclusiones y recomendaciones	51
Referencias	54

Lista de figuras

Figura 1. Expansión Urbana, municipio de Sabaneta 2001-2011	38
Figura 2. Reconocimiento de la expansión urbana en la vereda San José y año de expansión	42
Figura 3. Variación en términos porcentuales de las viviendas, hogares y personas en los municipios del área metropolitana	43
Figura 4. Existencia de transformaciones en el territorio desde el fenómeno de la expansión urbana	44
Figura 5. Relación expansión urbana y afectaciones al medio ambiente.....	45
Figura 6. Transformación en la comercialización de los productos.....	49

Siglas, acrónimos y abreviaturas

AMVA	Área Metropolitana del Valle de Aburra
PIDM	Plan Integral de Desarrollo Metropolitano
POT	Plan de Ordenamiento Territorial

Resumen

El proceso de configuración de las ciudades ha correspondido a una secuencia histórica que ha ido situando al espacio y al individuo en relación a las dinámicas del mercado y de la industria, donde han sido estos quienes determinan de qué manera se adecúan los espacios y cuáles son las intenciones que se dan en estos, no sin antes realizar cambios y transformaciones tanto físicas como culturales en los pobladores tradicionales de los territorios intervenidos.

La intención principal del trabajo es comprender y develar cuáles fueron las causas de la expansión urbana en la vereda San José del municipio de Sabaneta, entrever a qué modelo de desarrollo correspondió y reconocer cuáles fueron las prácticas que se utilizaron para la misma. Así como también develar los impactos y transformaciones territoriales en materia ambiental, social y cultural. Para ello se partió del estudio de caso como método de investigación, usando e implementando diversas técnicas de investigación que fueron desde el análisis documental en primera instancia hasta la observación directa, entrevistas no estructuradas y encuestas como herramienta semicuantitativa en las conversaciones y relacionamientos con los pobladores.

Palabras clave: Sabaneta, vereda San José, expansión urbana, sinecismo, territorio.

Abstract

The process of configuration of cities has corresponded to a historic sequence that has situated space and the individual in relation to the dynamics of the market and the industry, which have been what determine how spaces are adjusted and what are the intentions taking place in them, though not before generating changes and transformations, cultural as well as physical, in the traditional settlers of the intervened territories.

This work's principal intention is to understand and reveal which were the causes of the urban expansion of the San Jose vereda* in the municipality of Sabaneta, recognize to which model of development it corresponded to, and recognize the practices used for this. As well as unveil the impacts and territorial transformations in terms of environmental, social, and cultural aspects. For that purpose, this work starts with case studies as method of investigation, using and implementing diverse techniques of investigation from documental analysis, in the first place, and up to direct observation and surveys as semi-quantitative tools in the relations and conversations with the inhabitants.

Key words: Sabaneta, Vereda San Jose, urban expansion, synecism, territory.

*Vereda is a subdivisional administrative part of a municipality in Colombia.

Introducción

El origen y crecimiento de las primeras ciudades debe situarse en los cambios producidos en las sociedades que pasan de ser nómadas a sedentarias. Este proceso se da en lo que Eduardo Soja (2000) denominó como “La secuencia convencional” para referirse al proceso que va de la caza y la recolección de alimentos a la agricultura, la conformación de aldeas y la configuración de ciudades y estados. Así, la secuencia convencional hace alusión al proceso de cambio y transformación en las estructuras sociales que permitieron la emergencia de las ciudades. Este proceso data de hace aproximadamente 40.000 años, cuando los cazadores recolectores se volvieron más sedentarios dando paso a la construcción a “Complejos habitacionales que empezaron a ser construidos con mayor precisión y solidez formando (...) conjunto de chozas circulares organizadas en asentamiento de tipo Kraal” (Soja, Edward, 2000, pág. 53)

Este proceso de cambio hacia sociedades sedentarias sigue su curso histórico condensándose más adelante en lo que se conoce como la revolución agrícola, acaecida hace aproximadamente 15.000 – 10.000 años. Así mismo, se abre paso a una mayor racionalización y planificación de la producción social, haciendo posible una mayor especialización de las actividades y una creciente división del trabajo. El proceso de asentamiento de estas nuevas sociedades permite la explotación del trigo y la generación de excedentes, lo que posibilita la creación de nuevas estructuras religiosas, burocráticas, y políticas, de allí la aparición de las “Jefaturas” o “Estados comunales”- (Soja, Edward, 2000).

La revolución agrícola es el punto de partida para empezar a entender el proceso histórico de cambio de las sociedades nómadas a las sociedades sedentarias, así como la diferenciación esencial entre sociedades “triviales” y “civilizadas”. Lo que autores como Maussels (1993) buscan a través de una perspectiva geo historiográfica es situar la aparición de las ciudades como fenómeno social y su incidencia en el desarrollo del sujeto social a partir de las nuevas formas de espacialidad humana que se configuran con esta. Así, Soja (2000), sitúa:

El origen de las ciudades (...) como el resultado de un paquete integrado de influencias causales: Las demandas administrativas de la irrigación a gran escala de la tecnología para

el control de inundaciones; las nuevas oportunidades económicas surgidas del comercio, el intercambio con lugares lejanos, la creación, estrechamente, relacionado con lo anterior, de un excedente de alimentos más fiable y continuo; el creciente desarrollo institucional de la monarquía y su burocracia administrativa; la propagación de actividades religiosas, ceremoniales, y su capacidad para mantener y reproducir comunidades de mayor tamaño de un modo en que aún no se había predicado; la creciente necesidad de defenderse de los caprichos de la naturaleza y de la invasión de “forasteros”. Y las presiones demográficas producidas por el incremento de las cifras como por la degradación ambiental”. (Pág. 56-57)

La aparición de las primeras ciudades en la primera Revolución Urbana hace más de 40.000 años, y con cauce histórico y objetivo en la Revolución Agrícola hace 15.000- 10.000, es producto de unas causas que determinan el surgimiento funcional de una estructura organizativa y burocrática, y también de una explosión demográfica que permite la acumulación de los excedentes de la producción. Estos excedentes empiezan a ser manejados y distribuidos por unas estructuras políticas que se van configurando; en este sentido, para el entendimiento del desarrollo interdependiente de las diferentes estructuras en la configuración de las ciudades y la posterior expansión urbana en el mundo moderno, es necesario remitirnos al proceso de “Sinecismo”,

Entendiendo el origen de las primeras ciudades y la emergencia de los gobiernos y los Estados, en las Ciudades- Estado, nos adentramos en el problema de la civilización, como concepto moderno. Por consiguiente, la problemática de la ciudad o en latín “civetas”, es de interés para la comprensión del fenómeno de crecimiento urbano que se da en el municipio de Sabaneta, y el cual genera una serie de problemáticas ambientales asociadas a la especulación inmobiliaria y la distribución geoespacial del capital en su proceso de acumulación.

De esta manera, la presente investigación tiene como objeto de estudio reconocer cual ha sido el proceso de configuración del municipio de Sabaneta, como ciudad urbana, específicamente desde una de sus veredas que en este caso es la vereda San José, es decir, se buscara *reconocer cuales han sido las causas de la expansión urbana en la vereda San José y que implicaciones ha tenido esta en el territorio a nivel ambiental, social y cultural.*

Para el desarrollo de lo anterior, se tiene como objetivo general de investigación *identificar cuáles han sido las causas de la expansión urbana en la vereda San José del municipio de Sabaneta, y cuales han sido las consecuencias territoriales provenientes de esta entre el periodo de 2008 y 2019.*

Para ello, se desarrollaron, los siguientes objetivos específicos:

- Identificar las causas de la expansión urbana en la vereda San José del municipio de Sabaneta entre el año 2008 y 2019, a través del análisis documental.
- Reconocer los cambios territoriales, sociales y culturales de los pobladores de la vereda San José a partir de la expansión urbana entre el año 2008 y 2019.
- Vislumbrar la afectación ambiental que ha tenido el territorio producto de la expansión urbana entre el año 2008 y 2019.

Es necesario mencionar que si bien la investigación se llevara a cabo mediante el estudio de caso como método de indagación y este particulariza una realidad en comparación a otra, lo que quiere decir que este un caso particular y no necesariamente relacionado a otras formas de configuración de las ciudades, si se reconoce que parte con la intención de analizar si en la configuración del municipio específicamente en la vereda hay elementos que hablen sobre un desarrollo urbano dependiente que sitúan el territorio rural como un escenario que alberga capital fijo y sirve de instrumento para la continuidad del capitalismo como modelo de desarrollo y que implicaciones tiene esto para el territorio y sus habitantes.

1. Planteamiento del problema

Sabaneta es el municipio más pequeño de Colombia, con apenas 15 kilómetros cuadrados de extensión. Este se ha constituido como un referente de crecimiento urbano en el área metropolitana del Valle de Aburrá, por ende, se hace necesario hacer un análisis respecto a las causas y consecuencias de dicho crecimiento urbano, pues se busca reconocer cual ha sido el impacto de este crecimiento urbano en el territorio y cuáles han sido los momentos o el proceso para su evolución. Se han evidenciado lógicas de despojo, aculturamiento que vienen de la mano de la proyección de Sabaneta como municipio “Moderno Urbano”. En tal sentido, lo que se logra evidenciar son una serie de problemáticas que inciden en la forma de vida de los habitantes de la vereda San José. En esto se han visto gravemente afectadas sus prácticas tradicionales ligadas al entorno rural, pues este viene reduciéndose y deteriorándose a causa de la expansión urbana y la autonomía con la que actúan las empresas inmobiliarias.

Analizar el municipio de Sabaneta es importante por diversas razones, entre ellas la comprensión de las lógicas de expansión y concentración de capital a través del crecimiento urbano o la inversión en mega obras de capital fijo. Logrando hilar el caso particular con la generalidad y develando las lógicas de relacionamiento y causalidad que actúan en la transformación de la ciudad, se comprende la problemática a la que se hace referencia: -“el caso de Sabaneta es importante por dos razones: primero, el municipio está creciendo rápidamente como resultado de la urbanización del área metropolitana del Valle de Aburrá, y segundo, su ubicación sobre una vía regional y su proximidad a Medellín hacen que el municipio posea un alto valor estratégico para la especulación inmobiliaria (Guerra, 201, pág. 70) .

Como la vereda San José existen otros referentes de afectación socio-ambiental y socio-espacial producto de la expansión urbana, el fenómeno de conurbación y Sinecismo, tal es el caso de La Vereda La Doctora, una de las más afectadas por dicho fenómeno. Uno de los principales problemas con que se encuentran al referirnos a la expansión urbana en Sabaneta es el proceso de habitabilidad vertical “entiéndase como la edificación urbanística de alta densificación y horizontal, cuyo impacto puede verse dinamizado por las practicas territoriales tradicionales del territorio, la fortaleza de los procesos de planeación locales y la existencia territorial y condiciones geográficas del espacio” (Salazar & Arías, 2019)

El problema salta a la luz, pues la extensión del municipio es de apenas 15 kilómetros cuadrados sufriendo un gran impacto debido al acelerado proceso de urbanización, lo que trae consigo una serie de problemáticas socio ambientales. Estas se traducen en antagonismos manifiestos cuando las entidades territoriales encargadas de las licencias de construcción no regulan las áreas de construcción y de reserva afectando fuentes hídricas o poblaciones tradicionales, las mismas, parecen actuar más en complacencia y en connivencia con el capital inmobiliario.

En los últimos 50 años se ha dado en el área metropolitana un acelerado crecimiento demográfico que ha venido acompañado de una creciente expansión urbana, la cual ha representado un gran problema para la regulación e integración de las áreas de construcción. La planificación de las ciudades, entendidas como un sistema complejo que requiere de intervenciones integrales (Azuela 2010), careció por mucho tiempo de un marco jurídico definido, dejando así una serie de vacíos aprovechados por las burocracias y el capital inmobiliario.

Desde 1980 se adelantó una iniciativa importante para la integración territorial, no obstante, no es sino hasta 1997 que se establece una carta clara de navegación para el ordenamiento territorial; la Ley 388 de 1997, la cual tiene como finalidad

Promover el ordenamiento de su territorio, el uso equitativo y racional del suelo, la preservación y defensa del patrimonio ecológico y cultural localizado en su ámbito territorial y la prevención de desastres en asentamientos de alto riesgo, así como la ejecución de acciones urbanísticas eficientes. (p.1)

Sin embargo, la falta de una legislación clara, completa e integral que regule la actividad de las inmobiliarias ha sido cómplice de la invasión de laderas y márgenes de las quebradas con la tala de árboles y la formación de vías angostas. Desde los planes de desarrollo se vienen perfilando a Sabaneta como un municipio urbano acorde a las lógicas de “desarrollo” insertas en el discurso hegemónico de occidente respecto a la organización de los territorios según su interés geoespacial.

Así, en el Plan de Desarrollo “Sabaneta de Todos 2016- 2019”, en la sección introductoria se reconoce el problema de orden socio urbanístico por el crecimiento urbano desbordado, a la vez

que se habla del “Plan Acepta”, el cual entiende a Sabaneta como municipio poblacionalmente urbano y territorialmente rural, lo que ha sido argumento para una serie de ajustes espacio temporales. En consecuencia, Harvey se refiere a las formas de distribución territorial del capital que se dan producto de la sobre acumulación y que se manifiestan en la construcción de mega obras y la expansión urbana.

Esto trae una serie de problemáticas socio ambientales y culturales que no se sopesan con el “progreso” y el “desarrollo” neoliberal basado en la idea de la educación y nuevas fuentes de empleo a costa de la seguridad ambiental del municipio. Esto ha servido de argumento a la institución para legitimar su acción; “Según Castrillón director de Planeación de Sabaneta (2003-2007), los residentes de las nuevas construcciones aportarían una mayor capacidad de gasto, más educación, más conocimiento del mundo y ofrecerían nuevas oportunidades para el municipio.

Estos nuevos aportes de capital económico, físico y social son considerados por la autoridades municipales de planeación como importantes marcadores de ‘progreso’”(Guerra, 2009, pág.71), ello ha causado una alta presión sobre sus recursos y un creciente deterioro ambiental del territorio y con esto se ha podido vislumbrar unas problemáticas socio-ambientales muy concretas como el deterioro de los recursos ambientales, disminución de la calidad de vida, aumento en la densidad poblacional y la expansión urbana, a propósito de ello un artículo del periódico El Colombiano publicado en Agosto de 2018 nos proporciona el dato de que en el municipio de Sabaneta en 9 años los habitantes se duplicaron, pasaron de 54.595 en 2009, a 103.217 en 2018, y el número de viviendas se incrementó en 45,7 % (en igual periodo subió de 14.367 a 31.373).

Con esto, el municipio se ha visto afectado por el incremento de habitantes pasando a un estado de superpoblación dada las ofertas de nuevas urbanizaciones y la transformación de lo que era su casco urbano, “en este contexto, se evidencian particularidades en el uso y ocupación del suelo que conlleva a su vez, transformaciones físicas, económicas y sociales que plantean una nueva relación del ciudadano con su entorno” (Álvarez, 2009, pág. 74). También se presentan algunas dificultades en la movilidad, así lo afirmó el Secretario de Movilidad y Tránsito de Sabaneta en un artículo en el periódico El Mundo publicado en junio de 2017 “En Sabaneta se ha venido presentando una problemática referente a la movilidad por diferentes factores como la

sobrepoblación, la infraestructura vial, la falta de educación y cultura por parte los habitantes, entre otros”.

Cabe resaltar que por las vías de este municipio al sur del Valle de Aburra se movilizan alrededor de 140.000 vehículos al día y por la Avenida Regional unos 80.000”; de igual forma se presenta una transformación de prácticas “las transformaciones físicas que se dan abruptamente en un territorio en particular, traen consigo además de afectar a las personas que viven y se apropian de esos lugares, es el caso del Municipio de Sabaneta, quien ha tenido un crecimiento tal que no sólo se observa a simple vista, viene acompañado de cambios que se instauran en los imaginarios, por medio de políticas empresariales y estatales, que intervienen en los procesos de infraestructura y producen en los habitantes un cambio social” (Flórez, 2011)

Es un proceso urbanístico que a pesar de haberse empezado a desarrollar en la década de los años 90, las dinámicas económicas y/o políticas del área metropolitana de la época conllevaron a un desarrollo muy peculiar dentro de la zona, dado que era un territorio rico en recursos hídricos y con una ubicación espacial con unas condiciones muy favorables para el desarrollo de los procesos productivos, además de las posibilidades de fácil acceso a mano de obra proporcionada por regiones a sus alrededores. Lo que estaría en concordancia con las tendencias económicas de la época que se dirigían a sustituir en la economía los procesos de transformación industrial por una economía basada primordialmente en producir y proporcionar bienes y servicios.

Al mismo tiempo el proceso de deterioro de la calidad ambiental de Sabaneta empieza en la década de los 80’s, pero vino a agudizarse a partir de la primera década de este siglo en donde el aumento en el parque automotor, la expansión urbanística y la densidad del municipio comenzaron a producir un impacto negativo más fuerte en la calidad del aire, llegando a presionar el cierre de varias industrias en el municipio, es el caso de Gravetal en el año 2003. Y aunque en el modelo de Plan Básico de Ordenamiento Territorial propuesto por la institucionalidad en el año 2009 señala

Un municipio que busca potenciar sus ventajas corporativas, desarrollando estrategias innovadoras de planificación y gestión, que permitan diferenciar y resaltar su identidad, fortaleciendo su integración y su conectividad a nivel local, regional o global, asumiendo el reto de trabajar por un proyecto regional y metropolitano de ordenamiento

territorial, que permita contribuir a la articulación e integración del Valle de Aburrá con Antioquia, y a sus municipios entre sí” (p.8)

En resumen, los 13 ítems del modelo de PBOT resultan ser poco aplicables o que en la práctica no se dan. De la amplia base de recursos naturales queda cada vez menos, los desarrollos urbanísticos se convirtieron en la prioridad del desarrollo económico.

Actualmente se presentan nuevas construcciones sin conexión formal, espacial y volumétrica, lo cual modifica los modos de vida y genera una destrucción del patrimonio arquitectónico, pues se le da prioridad a proyectos urbanísticos en los que se inyectan grandes sumas de capital privado. Una de las principales problemáticas, como veremos a lo largo de la investigación, es que el desarrollo urbano desde su lógica histórica y su carácter de clase, se encuentra fuertemente ligado a ciertas formas específicas de gobierno. Del mismo modo, su relación directa con el poder ha tendido a la constitución de modelos de desarrollo urbano inequitativos. Uno de las causales de las problemáticas al interior del municipio, es que no se ve un desarrollo urbano equitativo, inclusivo, sustentable, es decir, no hay condiciones propicias para dar calidad de vida a los habitantes de los diferentes territorios del municipio y de las veredas afectadas por los proyectos de construcción vertical.

En la última década se hicieron adiciones y reformas que deterioraron los inmuebles al no consultar lenguajes espaciales formales ni técnicas constructivas. El cambio de uso de suelo, la subdivisión de predios y la construcción de las áreas libres deja al eje vial inicial por fuera del área patrimonial y oculta esa riqueza histórica que dejaron los antepasados. Lo anterior conduce a un deterioro en las condiciones de vida de los ciudadanos, además de la profundización de la brecha entre las posibilidades de mejorarlas a partir de la adquisición del capital social y cultural.

Las problemáticas presentes en el municipio y específicamente en la vereda San José son estructurales y se encuentran asociadas a proceso más amplios de distribución y redistribución del capital y la propiedad. Es así que podemos observar una afectación y deterioro en las diferentes veredas del municipio; “De las 6 veredas hay 3 casos que sobresalen tanto por la extensión territorial de sus suelos, como por los cambios en las dinámicas socio territoriales que han tenido lugar allí en la última década: La Doctora, San José y María Auxiliadora.” (Salazar & Arías, 2019).

Los cambios en el uso del suelo se encuentran asociados a otra serie de problemáticas causadas por el crecimiento urbanístico. En consecuencia, se señala: 1) Un proceso de expansión urbanística con la construcción de nuevos edificios; 2) Los proyectos de propiedad horizontal y vivienda vertical; 3) la expedición de licencias desbordada que ha dado al traste con un crecimiento abrupto pues del 25 de octubre a 31 de diciembre del 2015 se expidieron 339 licencias de construcción; por citar sólo uno de los ejemplos más trabajados en la opinión pública.

El proyecto moderno tiene en su haber diversas estrategias para imponer su idea de “progreso”; de tal forma, se encuentran formas de acumulación por desposesión, trabajada por Harvey y que es un análisis amplio de la acumulación originaria de Marx. La pregunta de investigación en relación a las diferentes problemáticas socio ambientales que se presentan en el municipio a causa de la expansión urbana es *¿Cuáles han sido las causas de la expansión urbana en la vereda San José del municipio de Sabaneta, y cuáles han sido las consecuencias territoriales provenientes de ésta entre el período de 2008 y 2019?.*

2. Justificación

La presente investigación tiene como objeto de las causas y consecuencias de la expansión urbana en la vereda San José del municipio de Sabaneta, buscando reconocer cuales han sido las afectaciones sociales, culturales y ambientales de la misma en un periodo de tiempo determinado. Este ha sido uno de los municipios más afectados por la rápida expansión urbana que se viene dando en el Área metropolitana del Valle de Aburra desde los años ochenta. Así mismo, se ha convertido en centro de interés del capital inmobiliario lo que ha ocasionado una serie de apreciaciones disímiles respecto a las afectaciones que trae consigo este fenómeno.

Maussels (1993) señala que el urbanismo, así como el Sinecismo, opera “ocultando aquellas relaciones de producción apropiadas para una densa población independiente”. Es de interés introducirnos en las lógicas de expansión urbana que configuran el municipio y las acciones de los diferentes actores que tienen incidencia en la configuración geo espacial del territorio. Por eso, se encuentran varias razones que motivan a tomar este caso como objeto de investigación. Por un lado, su ubicación sobre una vía regional y su proximidad a Medellín hacen que el municipio posea un alto valor estratégico para la especulación inmobiliaria.

De igual forma, este cuenta con una cantidad de fuentes hídricas y recursos naturales que hacen de este un atractivo para habitarlo y propicio para un buen vivir, pues supone una idea de “progreso”; no obstante, es esta idea la que entra en contradicción con las prácticas y perspectivas de la población rural de la vereda San José, al no coincidir esta idea con la impuesta por el Estado en representación de sus instituciones locales, se genera otra problemática de interés en los estudios de los ajustes espacio-temporales.

Dentro de las ideas que tradicionalmente tiene la comunidad sobre lo que representa la expansión urbana se enmarca un ideal de progreso, oportunidades de trabajo, un espacio agradable desde el punto de vista de la estética y otras ideas no tan favorables que señalan los impactos negativos que ha tenido dicho proceso en el municipio. Sin embargo, la realidad nos presenta que todo este proceso ha tenido como resultado una alta presión sobre sus recursos y un creciente deterioro ambiental del territorio, y con esto se ha podido vislumbrar unas problemáticas socio-ambientales que se dan en todas las zonas del municipio.

Esta investigación tiene como objeto aportar a los estudios de investigación urbana crítica, enfocados en la comprensión de alguna de las causas del desarrollo urbano en los contextos rurales y las problemáticas territoriales que se generan a partir de la expansión urbana como fenómeno de la modernidad. Además, de aportar elementos claves para la defensa de la vereda San José en el municipio de Sabaneta que ha sufrido graves afectaciones producto de la injerencia del capital inmobiliario en el municipio.

3. Objetivos

3.1 Objetivo general

Identificar cuáles han sido las causas de la expansión urbana en la vereda San José del municipio de Sabaneta, y cuáles han sido las consecuencias medioambientales y territoriales provenientes de esta entre el período de 2008 y 2019.

3.2 Objetivos específicos

- Identificar las causas de la expansión urbana en la vereda San José del municipio de Sabaneta entre el año 2008 y 2019, a través del análisis documental.
- Vislumbrar la afectación ambiental que ha tenido el territorio producto de la expansión urbana entre el año 2008 y 2019.
- Reconocer los cambios territoriales asociados a la cultura y a la economía de los pobladores de la vereda San José a partir de la expansión urbana entre el año 2008 y 2019.

4. Marco teórico

4.1 Expansión Urbana, entender sus antecedentes

Al considerar el estudio del fenómeno de expansión urbana y sus efectos socio ambientales, se debe referir el origen mismo de la ciudad en el ejercicio de construcción de referentes históricos. Por tanto, se parte de un análisis situado en tiempo y lugar para describir y analizar una serie de problemáticas que se presenta a raíz de los fenómenos de conurbación y Sinecismo en el municipio de Sabaneta. No obstante, la comprensión de este fenómeno se asocia directamente con las nuevas formas de desposesión imperialista trabajadas por David Harvey (2005), así como con la idea de Lefebvre respecto a la cual el capitalismo sobrevive a través de la reproducción del espacio, lo cual se pretenderá visibilizar en el territorio específico, es decir, en la vereda San José.

Se hace necesario iniciar la discusión respecto a la ciudad refiriéndonos a su origen y los procesos causales por los cuales esta aparece como producto de una serie de causas objetivas y no solo como resultado del azar. Así, la ciudad viene a incurrir en la vida social como una nueva forma de organización de la espacialidad humana, ligada a los regímenes monárquicos y a los discursos civilizatorios, esta se encuentra en contradicción directa con las lógicas de la vida rural. Sin embargo, Soja. E (2000) haciendo un recorrido historiográfico por las revoluciones que dieron origen a la ciudad, define las denominadas revoluciones urbanas; este señala que es gracias a la revolución agrícola que se hace posible el paso del nomadismo al sedentarismo, así como la configuración de aldeas, ciudades y estados.

El origen de las ciudades, como lo expresa el autor, es producto de una serie de paquetes integrado de influencias causales, las cuales determinan una serie de cambios de forma y fondo en las estructuras. En consecuencia, la planificación y racionalización de la producción económica y el surgimiento de ciudades Estado, posteriormente, Estados- Nación, requiere de condiciones espaciales y temporales para la producción y la reproducción en espacio físico y social. Así, se generan nuevas formas de distribución del excedente social que se expresan en las instituciones, o como es el caso de Sabaneta, en una acelerada expansión urbana y la especulación del capital inmobiliario.

Para entender mejor la lógica de estas nuevas formas de espacialidad humana que se generan a través de la distribución de los excedentes de la producción en los ajustes espacio temporales, es necesario retomar a Harvey. Así, volvemos sobre el problema de la expansión urbana y las formas de absorción de excedentes de capital que vienen aparejadas a esta lógica intrínseca en la configuración de las sociedades modernas. De esta forma, Harvey (2005) plantea:

“La sobre acumulación en un determinado sistema territorial supone un excedente de trabajo (Creciente desempleo) y excedente de capital expresado como una sobre abundancia de mercancías en el mercado que no pueden perderse sin pérdidas, como capacidad productiva inutilizada y los excedentes de capital dinero que carecen de oportunidades de producción productiva y rentable.” (p. 103)

Asimismo, es necesario realizar ajustes en espacios temporales que permitan absorber el excedente de capitales expresados en materias primas. El autor refiere las formas más comunes en que se da este proceso, en el que la inversión en capital constante es de gran importancia, estas son: a) Desplazamiento temporal a través de las inversiones de capital en proyecto de largo plazo o gastos sociales (educación e investigación); b) desplazamientos espaciales a través de la apertura de nuevos mercados, nuevas capacidades productivas y nuevas posibilidades de recurso y trabajo en otras ciudades; c) Alguna combinación entre A y B.

El municipio de Sabaneta ofrece varios ejemplos concretos para analizar estos procesos y darle cause al problema de investigación. Así, nos encontramos con que en este municipio se invierten grandes sumas de capital en educación, haciendo del municipio uno de los primeros en este rubro en el departamento de Antioquia. De igual forma, se viene hablando de los beneficios de la expansión urbana para los habitantes del municipio. Son varios los argumentos que se dan desde la institucionalidad para vender la idea de un municipio seguro, acogedor y propicio para un buen vivir, los residentes de las nuevas construcciones aportarían una mayor capacidad de gasto, más educación, más conocimiento del mundo y ofrecerían nuevas oportunidades para el municipio: estos nuevos aportes de capital económico, físico y social son considerados por la autoridades municipales de planeación como importantes marcadores de ‘progreso’ (Guerra, 2009, pág.71)

Por otro lado, tanto para Soja (2000), como para Castells (1972) la expansión urbana es un proceso humano que se da en diferentes geografías configurando relaciones sociales modernas

donde se privilegia el tiempo y la historia por encima del espacio. De esta forma, encontramos en los estudios clásicos un problema epistemológico de gran envergadura, pues se deja de lado los espacios donde se desarrollan dichas relaciones y discursos (Soja, Edward, 2000)

Esa tensión entre la expansión urbana y la vida misma debe ser entendida en el espacio que se desarrolla la lucha social por el reconocimiento y la identidad. Lo urbano se convierte entonces no en un mero objeto teórico a analizar, sino más bien como un objeto ideológico que se encuentra en relación directa con la lucha de clases. Esta, se encuentra, generalmente, en función de la clase dominante y la coyuntura siendo sierva de la especificidad histórica misma (Castell, 1972)

Producto de estas tensiones temporales, espaciales e ideológicas, y la distribución de la producción en el espacio como solución a la crisis de la sobre acumulación en los ajustes espacio temporales, se configuran relaciones de dependencia. Para Castell (1972), la dependencia no es un concepto sino un fenómeno histórico, una forma de relación entre formaciones sociales. En consecuencia, se introduce en lo que para el autor son los 3 elementos característicos de la problemática urbana en las sociedades capitalistas: 1) Las formas espaciales; 2) El proceso de reproducción de fuerza de trabajo; 3) la ideología de lo urbano.

Las formas espaciales refiere la configuración de las ciudades mediante la aglomeración producto de los procesos de descomposición de las viejas estructuras (Castell, 1972). Para Soja (2000), así como formas puede hablarse de geografías, y la afectación de estas en relación a la aparición de las ciudades y la expansión urbana. El autor hace mención de 6 geografías: 1) La metrópolis Posfordista (Ciudad Flexible), 2) Cosmopolis (Ciudad Global), 3) Expolis (Ciudad sin centro periferia), 4) Ciudad Fractal (Fragmentación y polarización social, 5) El archipiélago carcelario (o la ecología geográfica del miedo o del espacio militarizado), 6) La ciudad Simulada (Simcities). Esta construcción será de utilidad como referencia para introducirnos en las diferentes problemáticas que afectan el municipio.

Con respecto a las características básicas de las aglomeraciones urbanas en situaciones de dependencia señala que: a) Las aglomeraciones espaciales resultan en una buena parte del proceso de descomposición de la estructura productiva, en particular, agraria y artesanal. Pero una vez que dicho sector urbano existe es utilizado económica, espacial y socialmente por el sector dominante,

produciéndose así nuevos efectos específicos sobre las estructuras urbanas. b) La ciudad de las sociedades dependientes son el resultado del otro polo en la dinámica del desarrollo desigual; es decir, son expresiones espaciales de la concentración de medios de producción de unidades de gestión y de medios de reproducción de la fuerza de trabajo necesaria, así como de distribución de mercancías solicitadas por el mercado que se desarrolla a partir de este proceso de acumulación capitalista. c) Como estas ciudades están articuladas en una cadena mundial de dependencia van a expresar de una manera directa los elementos de la estructura urbana por intereses que representan más los intereses dominantes a escala mundial.

De lo anterior pueden sacarse diversas conclusiones que encausan la reflexión crítica respecto al dicho problema, las afectaciones socio ambientales en el municipio de Sabaneta. No obstante, el interés se encuentra puesto en tres problemáticas que se consideran de gran interés: 1) La acumulación de capital por desposesión, 2) La expansión urbana como objeto ideológico, y 3) Las afectaciones socio ambientales en la vereda San José en el municipio de Sabaneta y que se derivan de la problemática 1 y 2.

Para Castells hay una especificidad determinada dentro del conjunto de los social, es decir, los procesos urbanísticos no se pueden estudiar de manera aislada sino como la convergencia de muchos elementos que interviene en el proceso de su constitución: “¿En qué consiste entonces la especificidad estructural de la situación de dependencia? la articulación del modo de producción capitalista a la escala mundial quiere decir que es el modo de producción dominante en el seno de una red articulada de formaciones sociales interdependientes caracterizadas por relaciones de poder asimétricas entre las distintas clases y bloques de clases.

Es decir, que este conjunto (sistema imperialista) está caracterizado por una cadena y por eslabones de esta cadena, articulados entre sí con mayor o menor fuerza. Así la diferencia de las situaciones sociales observadas no es más que la expresión específica del lugar diferencial ocupado en el conjunto de la cadena”. (Castells, 1976, pág. 14). Esa es la luz orientadora para afirmar que en Sabaneta este impacto socio ambiental provocado por la expansión urbanística a partir del 2008, no puede ser analizado como un proceso “con vida propia” o independiente, aislado de los procesos de tipo económico y político llevados a cabo en el municipio, en el área metropolitana, en el departamento y en el país.

Partiendo de este supuesto de estructura y de la recomendación que hace Castells “en todo caso, lo que debe quedar claro es que un análisis de formas específicas de la organización del espacio en las sociedades dependientes no puede ser el punto inicial del análisis (en forma topológica) sino su fase final mediante la reconstitución de las relaciones sociales que organizan y dan un contenido histórico preciso a las distintas formas espaciales” (Castells, 1976, pág. 42). De esta manera, pues, habrá que comenzar el ejercicio con el análisis del subdesarrollo como la dialéctica entre dependencia y desarrollo, o sea, el estudio de la penetración de una estructura social por otra, lo cual implica en una primera parte un análisis de la estructura social preexistente en la sociedad dependiente, en una segunda un análisis de la estructura social de la sociedad que domina y en una tercera el análisis de su modo de articulación (Castells, 1976, p.55).

Castells ofrece en forma de resumen una propuesta para abordar el análisis de la urbanización en las formaciones sociales dependientes “1. La historia política de la formación social a la que pertenece la ciudad (o el sistema urbano), y en particular el grado de autonomía de la capa burocrático-política con relación a los intereses externos. 2. El tipo de sociedad agraria en el cual se produce el proceso de urbanización. Concretamente, las configuraciones particulares serán diferentes según que la estructura agraria sea feudal o tribal, según que su descomposición sea más o menos intensa, a través de la mayor o menor posibilidad de confluencia de intereses entre grupos sociales dominantes urbanos o rurales. 3. El tipo de relación de dependencia entre formación social dominante y dominada y en particular la articulación concreta de los tres tipos de dominación colonial, comercial e industrial. 4. El impacto autónomo de la industrialización en el interior de la sociedad dependiente. Por ejemplo, en el caso de la industria local habrá efectos propios del tipo de industria sobre el tipo de residencia y en particular sobre el medio sociocultural formado por la confluencia de industria y vivienda.

Por último, se tomarán los aportes de Soja como elementos que permiten caracterizar de una manera más real la época que estamos atravesando utilizando el concepto de Sinecismo entendido como el agrupamiento intencionado y a la cohabitación colectiva de la gente en un espacio o en un hábitat, que hace referencia específicamente

A la unión de una cantidad de asentamientos urbanos más pequeños bajo una ciudad capital, implicando así una forma de gubernamentalidad de base urbana y también la idea de un sistema urbano y una red interconectada de asentamientos de variados tamaños que interactúan dentro de límites regionales. (Soja, 2008, pág. 42),

El Sinecismo es una dinámica espacial particular en la urbanización o en el proceso de formación de las ciudades, es el incremento de nuevos lugares de asentamientos alrededor de un centro urbano dominante y estas redes regionales de asentamientos son capaces de generar innovación, crecimiento y desarrollo social.

El concepto de Sinecismo tiene un alcance implícitamente regional. Concierno no sólo a un centro urbano singular y densamente poblado sino, más categóricamente, a un sistema regional poli céntrico más grande de asentamientos nodales interactivos, una ciudad región. (Soja, 2008, pág. 46)

De esta manera, se pretenderá tejer estos elementos en relación a las causas de la expansión urbana en el municipio y especialmente en la vereda abordada.

4.2 Territorio, concepto polisémico

Se entenderá el territorio como un concepto polisémico el cual ha sido entendido de manera distinta de acuerdo al transcurso del tiempo desde los años 50 aproximadamente -que es donde empieza a cobrar relevancia este término- y la actualidad. Hoy en día se entiende el territorio como un concepto en evolución que se ha nutrido de sus antecesores para construir de manera integral su significado, donde en la actualidad

El territorio no se sigue concibiendo como ese trozo de naturaleza con cualidades físicas, climáticas, ambientales, etc. o ese espacio físico con cualidades materiales, funcionales y formales, etc., sino que se define desde los procesos y grupos sociales que lo han transformado e intervenido haciéndolo parte de su devenir. (Echavarría & Rincón, 2000, p.14)

De esta manera se articula la territorialidad como parte de ese proceso de vínculos entre los sujetos transformadores y el objeto transformado, concibiéndose ambos de forma bidireccional, es decir, el primero incide directamente sobre el territorio creando memorias, intereses, relaciones de poder, posiciones y formas individuales de concebirlo, lo que ocasiona cambios o modificaciones en la manera en que estructura; mientras que el segundo determina de acuerdo a su conformación geográfica, climática, topográfica, entre otros, esa relación simbólica entre el sujeto y el objeto, definiendo cuáles serán esos sentires y saberes que convergen allí. (Echavarría & Rincón, 2000)

Al respecto conviene decir que lo anterior se relaciona directamente con la dimensión política del territorio. Puesto que de por sí el ser humano es en su interior contradictorio, conflictivo, cooperativo, solidario, entre otros. Y al estar en una colectividad afloran dichos sentimientos, las personas se identifican, se relacionan, unen su *yo* a un *yo colectivo*; lo que genera una reacción de intereses propios y unos accionares distintos en pro del cuidado del grupo.

Los poderes sobre el territorio serán múltiples y diversos, ya que unos poseerán un tipo de poder o contarán con determinadas relaciones, informaciones, recursos y capacidades sobre el territorio y sus elementos y, por consiguiente, tendrán determinadas posibilidades de intervenir sustancialmente en la configuración y apropiación del mismo (Velasquez, 2012, p.80)

Se concluye evidenciando que el territorio si bien es un espacio físico y delimitado, está compuesto por poderes, tradiciones e identidades propias de una cultura. Las cuales configuran simbólicamente su estructura basados en la concepción que tengan sobre dicho espacio, lo que repercute en la forma de relacionarse con los otros y con el territorio mismo, incidiendo en dimensiones políticas, económicas, jurídicas, religiosas, entre otros.

Asimismo, el territorio por medio de característica geoespaciales dota al sujeto de herramientas y características concretas, sin embargo, es el sujeto quien transforma dichas herramientas para sus necesidades específicas. Partiendo de lo anterior, se reconoce que la cultura es un elemento fundamental e implícito en las dinámicas territoriales, esta a su vez también es un proceso dinámico, circular y no lineal, cambiante y que se construye constantemente en la vida en

sociedad, es el ser humano el único ente capaz de crearla y transformarla; desde esta perspectiva el sujeto tiene memoria, imaginarios y símbolos compartidos que le posibilitan su vida en colectivo.

No obstante, el territorio también se compone de unos elementos naturales como lo es la fauna, la flora, los afluentes hídricos, calidad del aire, las vías y la movilidad en general, entre otros. De esta manera, la intención será identificar cuáles de esos elementos se han visto afectados por el fenómeno de la expansión urbana en el municipio y de qué manera esta ha influido también en los cambios de comportamientos cotidianos y en la pérdida o modificación de las tradiciones culturales

Teniendo los referentes conceptuales claros y la forma en que estos van a ser utilizados en la definición y desarrollo de la problemática, se hace necesario entonces evidenciar las categorías de análisis donde se resuma lo abordado teóricamente en relación al problema de investigación.

Categorías de análisis.

- Urbanización, desarrollo y dependencia de Castells, estas categorías servirán para realizar una aproximación conceptual al objeto de estudio y conducirán a cómo es la formación de las áreas metropolitanas en las sociedades industriales capitalistas que en confrontación con el proceso de formación de las áreas metropolitanas del Valle de Aburra, nos permitirá señalar cómo se produce el espacio urbano para la región de esta área que es de nuestro interés (San José – Sabaneta).
- Sinecismo en Soja permite identificar cuáles son las características de la época que estamos atravesando en este momento, que estaría corroborando lo propuesto por Castells para producción de las áreas metropolitanas en sociedades industriales capitalistas.
- Territorio y Territorialidad, lo cual servirá para evidenciar las problemáticas ambientales generadas en el territorio a raíz de la expansión urbana y los cambios producidos a nivel social, cultural y económico.

5. Metodología

5.1 Paradigma

Para el presente trabajo de investigación se implementará como referencia transversal en la comprensión del objeto de estudio el paradigma hermenéutico o también llamado interpretativo, puesto que dentro de sus propuestas tanto ontológicas como epistemológicas y metodológicas, es decir, desde la comprensión del fenómeno en cuanto a su concepción natural, con sus composiciones, elementos y generalidades, desde la naturaleza misma del ser, se reconocen los cambios y transformaciones de acuerdo a la variación del tiempo y las dinámicas.

Asimismo, las formas en las que se construye el conocimiento el cual no se sitúa desde un aspecto lineal y hermético sino cambiante y dinámico y en el que el investigador no es el actor principal, sino que es un sujeto que está en constante relación con el territorio, sus habitantes y las particularidades que se pueden entrever en él. Mediante este paradigma se procura indagar y comprender una problemática desde todas las dimensiones que le competen, cómo se articulan y relacionan, con el objetivo de conocer con minucia el origen de las afectaciones, de igual manera incluye la existencia de realidades múltiples, lo particular del hecho que se estudia. Tal como lo afirma González (2003)

El paradigma cualitativo es el apropiado para estudiar los fenómenos de carácter social, al tratar de comprender la realidad circundante en su carácter específico. Mediante ella se trata de develar por qué un fenómeno ha llegado a ser así y no de otro modo. De manera que focaliza su atención en la descripción de lo individual, lo distintivo, la existencia de realidades múltiples, lo particular del hecho que se estudia, sin la pretensión primaria de establecer regularidades, ni el establecimiento de generalizaciones o leyes universales por la vía de generalizaciones abstractas a partir de datos estadísticos, más bien consideran que los postulados de una teoría son válidos únicamente en un espacio y tiempo determinados (p.130)

Esto es importante en la medida en que se busca reconocer por qué se ha dado el fenómeno de la expansión urbana en el municipio de Sabaneta, cuáles han sido las características y las variaciones que se ha tenido en el tiempo, de qué manera este fenómeno se expresa en la realidad

de los habitantes de la vereda, contemplar un fenómeno general que se relaciona a unas formas de ser de un modelo económico capitalista en un contexto específico de un municipio del Valle de Aburrá. Por ello, esta investigación se ve intrínsecamente relacionada con el paradigma hermenéutico puesto que visibiliza la visión que se tiene de la realidad, de las personas y actores involucrados, posibilitando ampliar las características del objeto de estudio, como obtener la información y qué rutas se deben implementar para el análisis de la misma.

De esta forma, desde un aspecto metodológico, se tiene en cuenta que, si bien la teoría es fundamental para reconocer las variables y determinar los acontecimientos cotidianos, esta relación también parte del contexto con la realidad en cuanto a esa relación existente entre el investigador y el objeto investigado, lo cual genera una influencia mutua y modificaciones en el caso de ser necesario. También, ofrece una variedad de herramientas en las que permite la comprensión del objeto investigado desde experiencias subjetivas, no numéricas y cambiantes, en los que se permite reconocer a los sujetos, las historias que conforman, cuál es su individualidad, sus intenciones, permitiendo adentrarse en las experiencias personales e íntima de los actores

5.2 Enfoque

El enfoque que se desarrollará en la presente investigación alude al enfoque cualitativo, pues este desde su naturaleza intersubjetiva no sólo se relaciona directamente con el paradigma hermenéutico, sino que cumple con ciertas características propias que serán de gran utilidad para el transcurso y ejecución del presente trabajo, como lo son la riqueza interpretativa y la contextualización del fenómeno. El enfoque pretende llegar al fondo del asunto a través del análisis de múltiples realidades subjetivas y el análisis y conexión de los elementos que lo habitan.

Si bien el enfoque cualitativo tiene relación con el enfoque cuantitativo en la medida en que ambos llevan a cabo observaciones y evaluaciones de los fenómenos y a raíz de estas observaciones se establecen supuestos, supuestos que después buscarán ser probados o demostrados y que después serán revisados sobre las bases del análisis inicial, para finalmente proponer nuevas observaciones, esclarecer o fundamentar las ideas o generar otras. El enfoque cualitativo se diferencia en que el centro de las demostraciones y los métodos de recolección de información no se fundamentan desde bases numéricas, sino que se pueden implementar estrategias que acerquen al investigador a las dinámicas cotidianas de los territorios y sus habitantes, a través de la observación no estructuradas, entrevistas ya sean abiertas o semiestructuradas, discusiones en grupos, inspección de historias de vida, análisis de discursos, integración en comunidades, análisis documental, entre otros. (Malagón et al, 2014)

De tal manera se reconoce la importancia de la voz y participación de los sujetos que hacen parte de la realidad a investigar o fenómeno de estudio propiamente dicho, pues los conocimientos se van obteniendo en relación a las conexiones que se establecen entre los investigadores con el objeto de estudio, siendo una relación bidireccional puesto que el investigador comprende y se transforma en la medida en que conoce las realidades desde los sujetos, sumergiéndose en las dimensiones del problema, y estos últimos se modifica bajo nuevas comprensiones.

Es por esto que la presente investigación tendrá como base principal para la construcción del conocimiento los diversos acercamientos a las fuentes primarias, es decir, los análisis e interpretaciones dados a partir de las lecturas y percepciones que se hacen desde la voz y la palabra de los habitantes de la vereda San José, sobre las afectaciones socio-ambientales en el territorio

así como también sobre lo que consideran como causas de la expansión urbana en su territorio, esto último se relacionará con diversas fuentes secundarias o análisis documental propiamente dicho.

5.3 Método: Estudio de caso cualitativo

Si bien el estudio de caso ha variado paulatinamente en su definición puesto que se ha implementado en diversas áreas de conocimiento tanto cuantitativas como cualitativas, la presente investigación se posiciona desde un enfoque cualitativo, lo que permitirá profundizar y analizar datos concretos de una problemática específica que puede corresponder o no a una problemática general.

Desde este punto de vista se puede decir que el estudio de caso tiene como principal finalidad investigar u analizar un caso singular y particular, entendiendo cuál es su naturaleza, sus elementos y las particularidades que lo componen. Asimismo, el estudio de caso según Yin (2003), es una investigación empírica que busca indagar “un fenómeno contemporáneo dentro de su contexto de vida real, sobre todo cuando los límites entre el fenómeno y contexto no son claramente evidentes.” (p.9), es decir, puede haber una interrelación latente entre el fenómeno y la realidad que lo habita, pero no ha sido demostrada específicamente, para estas demostraciones el autor nos habla también que se pueden incorporar múltiples fuentes de evidencia, tanto cualitativas como cuantitativas.

Es importante mencionar que los datos subjetivos son elementales en estos casos, pues será de vital importancia la opinión de las personas o de los grupos que conforman el objeto de estudio “La mayoría de lo que se llega a saber y comprender del caso se consigue mediante el análisis y la interpretación de cómo piensan, sienten y actúan las personas.” (Simons, 2011, p.21), lo cual hace referencia también a que no hay un modo único de entender las cosas, pues la opinión pública frente a una situación en específico está atravesada por múltiples variables que contemplan tanto las vivencias individuales de cada ser, como elementos estructurales del entorno.

De igual manera, como se mencionó anteriormente el estudio de caso puede implementar técnicas mixtas de recolección de información, es decir, cualitativas y cuantitativas, haciendo uso de elementos como lo es el diario de campo, la entrevista abierta y semiestructurada, el análisis

documental, la observación participante, la observación no estructurada, el análisis del discurso, etc, pero también se puede hacer uso de técnicas un poco más cuantitativas como lo es la encuesta. Esto es importante, si se tiene en cuenta que en la presente investigación se realizarán encuestas hacia los pobladores y habitantes de la vereda San José, del municipio de Sabaneta.

5.4 Herramientas/ Técnicas:

En este trabajo se utilizarán algunas herramientas de diseño cualitativo que además de la revisión documental como artículos de revista y periódicos, libros, documentos públicos, entre otros, se propone realizar unas entrevistas y contactos directos con la población que está directamente afectada por el fenómeno de la expansión urbana del municipio.

Desde este punto de vista, se puede decir que este trabajo partirá de dos niveles fundamentales, por un lado, se sustentará desde la revisión y análisis documental, en el que se podrá situar el fenómeno de la expansión urbana en el municipio de Sabaneta, para ello se tendrán en cuenta diversos tipos de contenidos bibliográficos como lo son artículos, revistas , periódicos, libros, tesis, etc. y los contenidos del PBOT para la región, y específicamente para el municipio de Sabaneta, esto con la intención de contrastarlo con los planteamientos propuestos en el marco teórico por Castells y Soja.

El segundo nivel radica en la relación directa con el territorio y sus habitantes, esta relación se dará tal como se propone en la descripción del enfoque cualitativo, es decir, se realizarán observaciones no estructuradas, entrevistas abiertas, análisis de discursos, inspección de historias de vida en relación al fenómeno. De esta manera se busca estar en campo con las personas, identificar sus espacios de ocio, recreación, participación política, prácticas cotidianas, creándose lazos de empatía que permitan conocer sus realidades sin transgredir sus prácticas y creencias. Con lo anterior y la implementación de una última técnica que corresponde a la encuesta se buscará reconocer cuáles son las visiones que tienen los habitantes sobre el fenómeno de la expansión urbana en la vereda y cuál ha sido la afectación que ha tenido el territorio a raíz de esta.

6. Hallazgos y Discusión

6.1 Capítulo 1. Causas de la expansión urbana en la vereda San José del Municipio de Sabaneta

El Valle de Aburrá en sus antecedentes históricos reseña un valle que era “embotellado” a las dinámicas de los territorios que quedaban al otro lado de la montaña, puesto que existía un transporte vial difícil y con costos demasiado elevados. Fue a partir de esta necesidad que se empieza a pensar en 1832 la conexión vial de la ciudad con el departamento, más específicamente las zonas del occidente y el Urabá Antioqueño, con el objetivo de potencializar un desarrollo económico para el territorio. Sin embargo, en dicho momento con las dinámicas económicas que llevaba Medellín y el Valle de Aburrá les impedían la ejecución del proyecto.

Estas intenciones correspondían a que ya desde ese entonces el Valle de Aburrá buscaba proyectarse como uno de los principales potenciales económicos del país, para lo cual adoptó la visión de desarrollo hegemónico e industrial que circundaba en esa época a nivel internacional, el cual estaba muy relacionado con la comercialización e intercambio de productos y aumento en el desarrollo vial. Contribuye también que años anteriores en 1826, Santa Fe de Antioquia deja de ser la capital del departamento y lo pasa a ser el municipio de Medellín, lo que hizo que el “territorio fuese mucho más atractivo para forasteros y extranjeros por el mundo de negocios en que se convirtió, por la necesidad de estudio o por las fuentes de empleo que se derivaban de la nueva situación política” (Restrepo,2001, p.4). Derivando en que para el año de 1870 se duplicara la población.

Siguiendo con este hilo conductor, los siguientes años, en especial la primera mitad del siglo XX, los dirigentes políticos centran su atención la modernización e industrialización del municipio de Medellín, construyendo y mejorando las vías de comunicación, presentando el primer plan de aguas y alcantarillado, canalizando el río Medellín, estableciendo la primera flota de coches públicos, potencialización la industria manufacturera, entre otros. Este contexto es importante porque a medida que se desarrollaban políticas para potencializar a Medellín como centro, los otros municipios pertenecientes al área metropolitana (que en ese momento no existía) se desarrollaban en función a este primero, es decir, la población migrante que llegaba a ocupar otros municipios

diferentes a Medellín se acentuaban en los que estaban más cerca de él o en donde hubiese desarrollo industrial como lo fue Envigado, Itagüí y Bello, que estaban muy presentes en la industria textilera; otros municipios como Caldas, Sabaneta, Copacabana, Girardota y Barbosa no tuvieron una incidencia tan determinante. (Rodríguez, 2011)

De esta manera, se obtiene para el año 1980 aproximadamente la ciudad estaba desbordada en términos de crecimiento poblacional, pues adicional al crecimiento demográfico propio de la natalidad se encontraban los inmigrantes que llegaron en décadas anteriores en busca de mejores oportunidades de vida, inmigrantes pertenecientes principalmente al campo y la ruralidad, los cuales abandonaron sus tierras debido a la cantidad de violencia que se encontraban en ellas, ocupando principalmente las laderas del municipio quienes empezaban a verse desbordadas, haciendo que Medellín y especialmente el Valle de Aburrá tuviese que contemplar nuevas áreas de expansión.

Por lo cual para este mismo año entra en funcionamiento la Ordenanza No. 34 de noviembre 20 de 1980, la cual dispone la entrada y funcionamiento del Área Metropolitana del Valle de Aburrá (AMVA), integrada por los municipios de Medellín, Bello, Barbosa, Copacabana, La Estrella, Girardota, Itagüí, Envigado, Caldas y Sabaneta, (en ese entonces Envigado no participó), esto con la intención de crear un órgano colectivo que permitiera administrar las distintas localidades inmersas, unificando y desarrollando objetivos comunes de planeación. Como lo sostiene el autor anteriormente citado, la creación de esta instancia gubernamental también fue un resultado de conurbación plena, que obligaba a pensar en clave metropolitana las necesidades relacionadas con la provisión de medios de consumo o de equipamiento colectivo equilibrado entre municipios cuyos desarrollos urbanos periféricos se estorbaban y cuyos habitantes vivían una movilidad cruzada cada vez más intensa. (Rodríguez, 2011, p. 76)

De esta manera se puede leer que estas expansiones urbanas hacia otros municipios no nacen bajo el ideal de unificar esfuerzos en los diversos municipios para potenciar el desarrollo humano e integral de las personas que los habitan, sino que se implementan bajo una tendencia urbanista que pone en el centro no el desarrollo de las personas sino el desarrollo económico y de las empresas. También se perciben una dinámica de centro- periferia, propia de los desarrollos urbanos desiguales pues si bien esta nueva alianza pretendía que se articularan varios municipios

para potencializar la región, lo hacían en función de la sostenibilidad económica del gran centro urbano, ya que su suelo no tenía mayores oportunidades de expansión, por lo cual los municipios aliados venían a suplir esa necesidad.

Lo anterior, denota también el proceso de Sinecismo, categoría abordada en el marco teórico de la presente investigación, pues esta tal como lo afirma el autor Edward Soja (2008)

El sinecismo mantiene su connotación como una dinámica espacial particular en la urbanización o en el proceso de formación de las ciudades, por lo general haciendo referencia al incremento de nuevos lugares de asentamiento (aldeas, pueblos, barrios, suburbios) alrededor de un centro urbano dominante (...) Conciérne no sólo a un centro urbano singular y densamente poblado sino, más categóricamente, a un sistema regional poli céntrico más grande de asentamientos nodales interactivos, una ciudad región (p.46)

Estas articulaciones no suelen ser de manera equitativa u horizontal, sino que normalmente suelen estar acompañadas de aglomeraciones jerárquicas, es decir, desde la capacidad que tenga cada municipio para potencializar un mayor crecimiento económico y desarrollo social empiezan a ocupar mayores rangos de importancia. Parecido entonces la forma histórica de dominación y categorización entre los países “desarrollados” y los países “subdesarrollados” los cuales se miden por preceptos similares para ser catalogados de una de las dos formas.

De esta manera, para el año de 2002 se crea desde la recién configurada Área Metropolitana el Proyecto Metrópoli (2002-2020), reforzándose con el Plan Integral de Desarrollo Metropolitano (PIDM) (2008-2020) el cual reconoce que se articula a la dinámica global del mercado, a través de la gestión de los territorios y la cooperación entre los gobiernos y las instituciones que los componen configurando una “una oferta global de conocimiento, tecnología y recursos financieros para el hallazgo de soluciones creativas a los problemas territoriales locales y, al tiempo, una demanda de las potencialidades de la subregión que constituye una importante fuente de ingresos y articulación a la dinámica mundial” (PIDM, 2008,p.11)

A su vez, desde esta misma entidad se crea para el año 2010 el proyecto Centralidad Sur, pensado especialmente para los municipios de Sabaneta, Itagüí, La Estrella y Envigado. En este documento se indica que

Se trata de un esfuerzo por anticiparse a los cambios que ya se están presentando y establecer una estructura urbana altamente competitiva para estos municipios y para la región. Varias circunstancias están presionando estos cambios; desde lo económico y social; las transformaciones en la base productiva de la región, el crecimiento de los sectores de servicios y comercio, así como los crecientes requerimientos habitacionales (AMVA,2010, p.3)

Lo anterior pone en evidencia los procesos de Sinecismo, Conurbación, capitalización de la tierra, el cambio de los usos de suelo para una dinámica urbana y que prioriza el desarrollo económico, bajo estructuras de centros y de periferias. Donde se ha hecho énfasis en el mejoramiento de la producción como excusa y discurso para transformar los imaginarios culturales y simbólicos, que alineados y compactados con las dinámicas de progreso urbano se ponen en el territorio como forma de tener una mejor calidad de vida.


Este proceso coincide también con lo que se expuso en el marco teórico frente a la configuración de espacios temporales, desde el autor David Harvey, en su texto de nuevo imperialismo donde se abordaba el tema que la inversión en capital constante es de gran importancia, a través de desplazamiento temporal a través de a) las inversiones de capital en proyecto de largo plazo o gastos sociales (educación e investigación); b) desplazamientos espaciales a través de la apertura de nuevos mercados, nuevas capacidades productivas y nuevas posibilidades de recurso y trabajo en otras ciudades; c) y las mixturas que se den desde la opción a y la opción b.

Estos proyectos marcaron un hito en la expansión urbana del municipio de Sabaneta, en donde se logra ver una línea clara en el proceso de configuración de la misma, correspondiendo no a un esquema individual y aislado de lo que ha sido la configuración de las metrópolis, con todo lo que ello implica en cuanto a la transición económica, cambios de uso de suelo, modificaciones culturales, dependencias territoriales y poca libertad para decidir cuál es el modelo propio de

desarrollo, sino a un esquema general que pone a los territorios en función de unos intereses específicos.

Se reconoce entonces que a partir de la última década del siglo XX y desde los comienzos del siglo XXI, es decir, desde el año 2000 en adelante inicia un proceso de urbanización acelerado en el municipio, pues si bien desde antes ya se venía gestando un proceso de expansión urbana y densificación, es a partir de esta época que el proceso de expansión urbana se convierte en uno de los ejes centrales de la visión municipal. Como muestra de ello, se crea para el año 2002 el primer Plan Básico de Ordenamiento Territorial (Acuerdo 011 de 2000), en el cual se rompe con el punto limitante de los 5 pisos de altura, determinando el fenómeno actual de crecimiento urbano vertical. (Salazar & Ocampo, 2013), como puede observarse en la siguiente imagen, extraída de la tesis *momentos inductores en el crecimiento urbano de Sabaneta 1896- 2012*

Figura 1. *Expansión Urbana, municipio de Sabaneta 2001-2011*



Nota: Fuente: <https://bit.ly/3yE47X2>

Estos cambios en el tipo de vivienda intensifican la reproducción del capital a través de la reproducción de los espacios, pues propenden por una masificación de habitantes en áreas pequeñas y delimitadas. Razón por la cual, desde las instancias gubernamentales y actores privados, se realizan diversas gestiones para posibilitar las infraestructuras físicas propicias para que la producción y el consumo se realicen con mayor medida, a través de expansiones rápidas e

intensificaciones geográficas pues a la larga estas ocupaciones se traducen en mayores ingestas de capital.

No obstante, otro hito en cuanto a la expansión urbana del municipio, data del año 2002, donde se le hace una revisión a este primer acuerdo de ordenamiento territorial y se incorpora el acuerdo 020 de 2002, donde se reglamentó y adoptó las fichas técnicas de normativa urbana para el municipio, sin embargo, se modificó los usos del suelo otorgando mayores áreas para la expansión urbana.

Las revisiones concertadas en el Acuerdo 020 cumplieron con la Ley 388, al incluir fichas técnicas de normativa urbana, modificaron ilegalmente los usos existentes del suelo, cambiando las normas urbanas establecidas por el Acuerdo 011(...) En “buena fe,” las autoridades metropolitanas asumieron que el Acuerdo 020 no había cambiado los usos del suelo urbano, lo cual no le corresponde al AMVA revisar. Este descuido permitió a los planeadores de Sabaneta aprobar proyectos inmobiliarios en suelos restringidos, como el Plan Parcial Caminos de la Romera (...) Los planeadores urbanos de Sabaneta justificaron los cambios de uso del suelo basados en las necesidades creadas por la construcción de la circunvalar y la explosión inmobiliaria, las cuales contribuirían al aumento de valores de cambio (Exchange valúes) del municipio. (Guerra, 2009, p.70)

Se pone en evidencia la fragilidad de la ley en algunos casos y la poca coordinación entre las diferentes instancias de planeación para hacer veeduría y control normativo y legal frente a los proyectos de impacto territorial y social. El estado debería ser el principal veedor frente a las disposiciones legales que establecen y deberían actuar de manera contundente al percibir incumplimientos jurídicos. Por lo cual, se pueden preguntar cuáles serían las razones principales para que se fragmente y se incumpla la normatividad vigente frente a la disposición del uso del suelo.

Desde el documento anteriormente citado, se indica que una de estas razones es que “los residentes de las nuevas construcciones aportarían una mayor capacidad de gasto, más educación, más conocimiento del mundo y ofrecerían nuevas oportunidades para el municipio” (Guerra,2009, p.71) considerándose estas oportunidades como marcadores de progreso y desarrollo. En cuanto a

esto último, según Castells, es justamente esta noción de desarrollo la que contribuye a que se transformen las estructuras sociales y espaciales incrementando el potencial de las fuerzas productivas posibilitando una apertura y centralización de dominación e importancia de la industria, la cual se convierte en dominante en la medida en que tiene la capacidad de organizar y estructurar el paisaje urbano.

Esta noción de desarrollo implica a su vez una transgresión de las dinámicas locales para situarlas en un contexto regional e internacional, que estandariza y cataloga a las ciudades de acuerdo a su nivel económico y ciertos criterios en cuanto a la calidad de vida, lo que ocasiona que tanto los países como las regiones y los municipios ingresen a una carrera por mejorar sus indicadores económicos y sociales, haciéndolo muchas veces a través de la apertura de megaproyectos que impactan al territorio a nivel ambiental y social.

De tal manera, en páginas anteriores se ha buscado retratar que tanto la expansión urbana en la Vereda San José, la cual es el objeto de estudio propiamente dicho, como la del municipio de Sabaneta en general corresponde a un sistema metropolitano y global que sitúan la vida y las relaciones humanas y ambientales en un esquema económico-capitalista que centra su quehacer en el aumento de la producción y del consumo, para obtener un incremento directo y residual de ingresos monetarios y posicionar al municipio como un ejemplo de innovación y desarrollo en el área metropolitana.

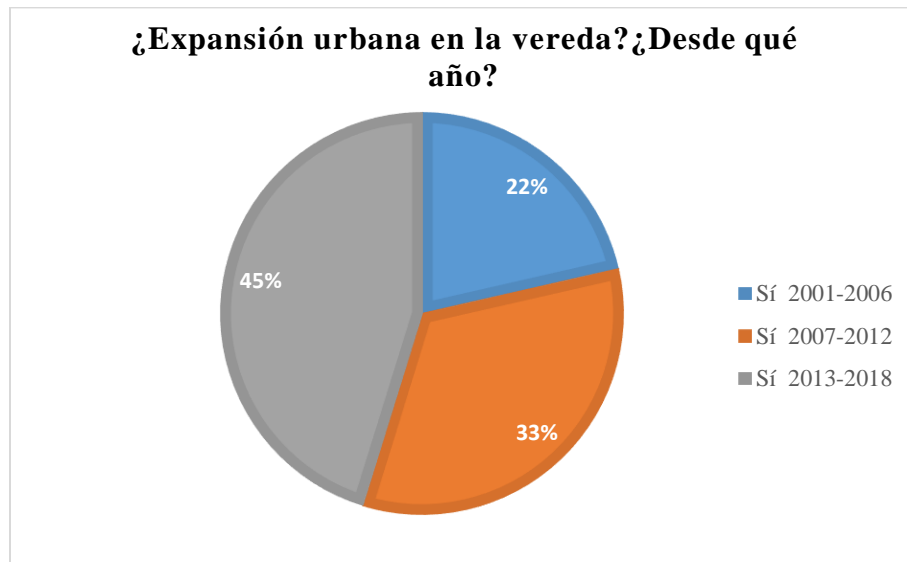
En páginas posteriores se buscará retratar cuáles han sido los impactos, afectaciones y transformaciones físicas, ambientales, sociales y culturales que ha tenido la vereda a raíz de la expansión urbana, realizándose a través del acercamiento con la comunidad, usando como instrumentos de recolección de información entrevistas semiestructuras y encuestas, lo que permitió observar a nivel cualitativo y cuantitativo dichas transformaciones desde las personas que habitan el territorio.

6.2 Capítulo 2. Vereda San José. Impactos y transformaciones en el territorio

El territorio como concepto polisémico, es decir, que alberga en sí mismo una serie de dinámicas y elementos compuestos que no corresponden a un mismo significado, se transforma en la medida en que se produzca actividad física, natural y humana, transformándose no sólo éste sino también las dimensiones que lo componen, como son la economía, el medio ambiente y los relacionamientos o cultura de las personas que lo habitan. De esta manera, se buscará reconocer cuáles han sido los impactos que ha tenido la vereda San José perteneciente al municipio de Sabaneta, desde los componentes anteriormente nombrados. Para esto se realizará un cruce entre los aspectos conceptuales - no de manera explícita necesariamente sino desde las interpretaciones que se ha tenido de esta- y lo encontrado en el acercamiento con la comunidad, el cual estuvo configurado por momentos de observación directa, conversaciones con personas del sector, entrevistas no estructuradas y cuarenta y dos encuestas a habitantes de la vereda.

Es necesario recordar que la expansión urbana en la vereda corresponde a un modelo de desarrollo capitalista que tiende a urbanizar los territorios rurales a la medida en que este crece y se amplía, y está integrado no sólo a un modelo de ciudad sino de región y que incluso trasciende las fronteras internacionales, es por esto, que se reconoce que las transformaciones físicas del municipio de Sabaneta evidencia un territorio integrado a las dinámicas productivas de la región, con una vocación comercial fortalecida y una turística en proceso de consolidación.

De esta manera y evitando hacer afirmaciones a priori, se comienza desde el instrumento de recolección de información aplicado en forma de encuesta, a preguntarle a los habitantes del territorio si ellos consideraban o no que la vereda se había expandido urbanamente en los últimas dos décadas y si es así desde qué año aproximadamente, para lo cual se obtienen los siguientes resultados:

Figura 2. Reconocimiento de la expansión urbana en la vereda San José y año de expansión

La respuesta frente a si creían que la vereda se había expandido urbanamente en las últimas dos décadas fue unánime con un total del 100% de las personas encuestadas que afirmaban que la respuesta era positiva. Asimismo, se establecieron tres rangos diferentes de acuerdo a las respuestas que se iban encontrando, contemplándolos desde el año 2001 que fue la fecha con más antigüedad que se presentó hasta el 2018 que fue la fecha más reciente, de manera que entre el 2001 y el 2006 se reconoció una expansión del 22% con nueve votantes. Es importante mencionar que es durante esta época donde se crea la primera unidad residencial que corresponde a Cortijos de San José. Entre el 2007 y el 2012 se ocupa el 33% con catorce votantes, y finalmente el rango con mayor actividad porcentual que corresponde a las fechas entre 2013 y 2018 con un 45% y diecinueve votantes

Lo anterior se puede demostrar desde el cuadro comparativo que realizó el Departamento Administrativo Nacional de Estadística (DANE), titulado variación porcentual de viviendas, hogares y personas entre el CG2005 y CNPV 2018, de los municipios de la Provincia del Valle de Aburrá, en el cual se evidencia cuál ha sido la variación en términos porcentuales de las viviendas, hogares y personas en los municipios del área metropolitana, usando como fuentes principales los censos realizados por la misma entidad en el año 2005 y el más reciente realizado en el año 2018.

Figura 3. Variación en términos porcentuales de las viviendas, hogares y personas en los municipios del área metropolitana

Provincia:	VALLE DEL ABURRÁ		
Municipio	Viviendas ocupadas con personas presentes	Hogares	Personas en Hogares particulares
05001 - Medellín	38,7%	34,7%	6,9%
05079 - Barbosa	49,1%	49,8%	5,6%
05088 - Bello	64,6%	68,2%	29,9%
05129 - Caldas	36,7%	35,7%	12,1%
05212 - Copacabana	55,9%	55,7%	24,4%
05266 - Envigado	55,3%	51,8%	21,3%
05308 - Girardota	45,5%	39,3%	13,6%
05360 - Itagüí	32,5%	34,2%	11,7%
05380 - La Estrella	59,8%	59,2%	29,2%
05631 - Sabaneta	145,2%	138,7%	83,0%
Valle de Aburrá	44,3%	41,7%	12,4%

Nota: Fuente: <https://bit.ly/38qomg9>

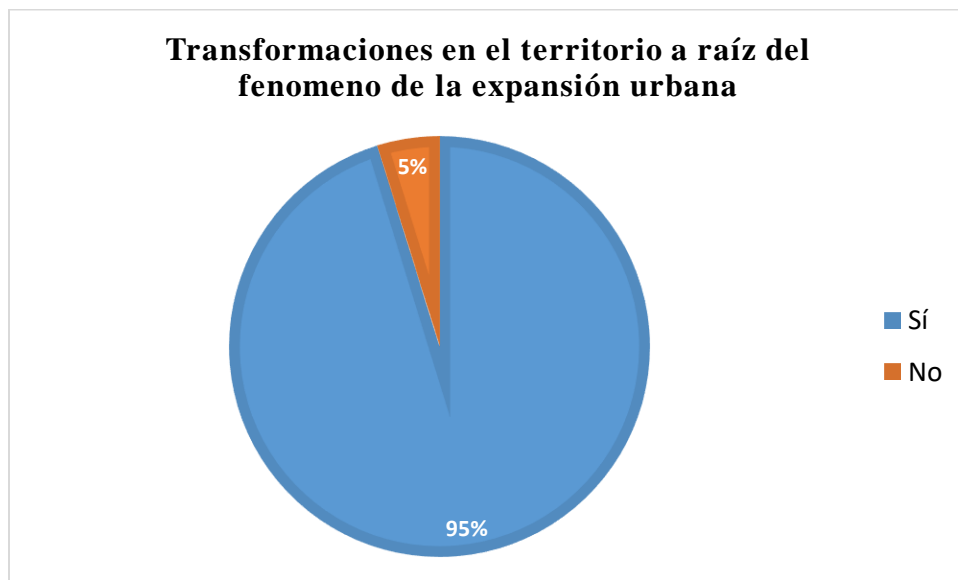
Para el caso de nuestro objeto de estudio se obtiene que el municipio de Sabaneta incrementó más del 100% en la cantidad de viviendas ocupadas con personas presentes y también en la categoría de hogares, así como incrementó un 83% en personas en hogares particulares. Si se observa el cuadro en general, se puede reconocer que Sabaneta es el municipio con mayor porcentaje de incremento en estas categorías, lo que quiere decir que entre el 2005 y el 2018, se ha dado un cambio bastante significativo en el uso del suelo.

Estas dinámicas vienen impactando sobre el territorio, en tanto se promueve modificaciones en las características socioeconómicas de sus habitantes. A partir de la actual oferta residencial y comercial que refuerza la referida vocación económica, se avanza de una estratificación homogénea hacia un repoblamiento del municipio que privilegia la presencia de grupos con capacidad de insertarse en las dinámicas de mercado, y con ello se percibe el surgimiento de fenómenos como la segregación social y en los cuales lo público se redefine en torno a intereses privados.

Estos intereses, articulados con unas políticas estatales centradas en una visión de la realidad objetiva y subjetiva que prioriza y asocia al progreso en términos de crecimiento económico y desarrollo urbanístico, le arrebató a los habitantes tradicionales y nativos de los lugares, sus sitios de esparcimiento y de economía tradicional, cambiando no sólo los usos del suelo sino las dinámicas y tradiciones propias de los territorios y sus habitantes.

De esta manera también se preguntó si el territorio ha presentado cambios o transformaciones desde que se dio el fenómeno de la expansión urbana, para lo cual se obtuvo un resultado del 95% (cuarenta votantes) para el sí y del 5% (dos votantes) para el no.

Figura 4. Existencia de transformaciones en el territorio desde el fenómeno de la expansión urbana

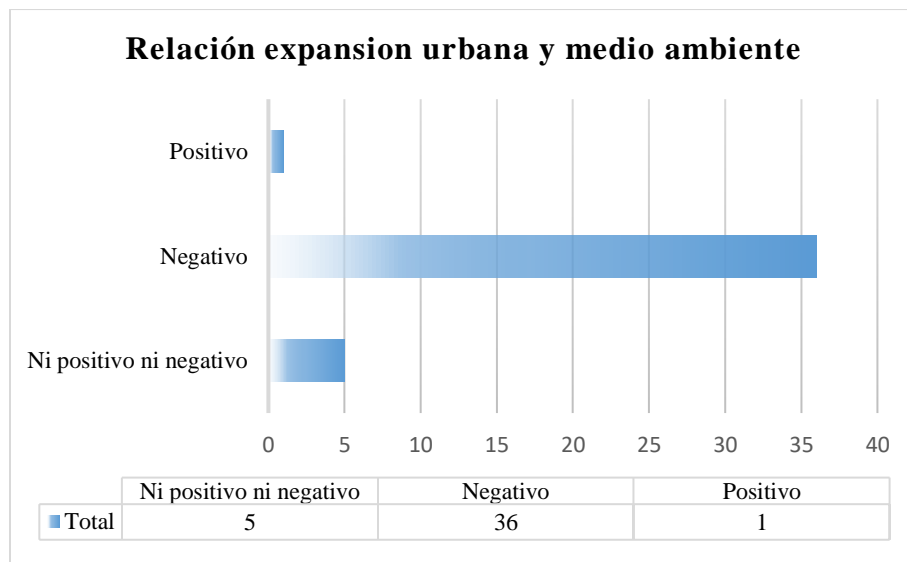


Desde el análisis cualitativo se encuentra que desde la expresión oral de los habitantes se relacionan estos cambios principalmente a una modificación en la conducta y la cultura de la población, cambios en las actividades económicas, pérdida de vocación campesina, cambios físicos que ha tenido la vereda y el impacto que ha sufrido el medio ambiente.

En relación a este último, se indagó específicamente por el tipo de impacto que había tenido en el medioambiente el fenómeno de la expansión urbana en la vereda, para lo cual se obtuvo que

la totalidad de los habitantes reconoce que la vereda ha tenido impactos medioambientales a causa de la expansión urbana y de esta totalidad el 86%, es decir, treinta y seis personas asocian estos impactos a unos impactos negativos para el territorio desde su componente físico, siendo mayormente afectada la fauna y la flora y la calidad del aire, pues según la población con el aumento vehicular que ha tenido el sector producto de los nuevos habitantes, la calidad del aire se ha visto altamente impactada, no respirando el aire con la misma tranquilidad que antes del fenómeno de la expansión urbana; al mismo tiempo que los impactos sobre la fauna y la flora, en donde muchos animales principalmente las aves se han visto obligadas a desplazarse hacia otras zonas del municipio donde no haya intervención humana o también llamadas reservas ecológicas.

Figura 5. *Relación expansión urbana y afectaciones al medio ambiente*



Por otro lado, el 12% (cinco personas) de los encuestados no catalogan necesariamente dichos impactos con algo positivo o negativo, y el 2% es decir, una persona, cree que dichos impactos han causado beneficios para el medio ambiente.

Se reconoce entonces que el territorio es un constructo bidireccional entre los grupos que lo habitan y los elementos físicos que lo componen, de manera que las intervenciones realizadas, ya sea desde la acción ciudadana o decisiones políticas van a transformar no sólo la vida de la

población sino el conjunto de elementos que lo integran como lo son las especies endémicas y no endémicas, las vertientes hídricas, la flora y la fauna, entre otros.

Otra de las dimensiones asociadas al territorio y que también tuvo modificaciones producto del fenómeno investigado consta de los aspectos culturales y la relación simbólica de los habitantes con el territorio, produciendo una afectación frente a la topofilia, es decir, el amor hacia el territorio, identificando a este no como una zona vacía sino como espacios de interacción de valores colectivos, construcciones históricas, necesidades en común y un reconocimiento de ellos mismos y su entorno.

Como lo mencionaría Sosa Velásquez, en su texto *cómo entender el territorio* (2011), indica lo complejo del término y cómo este está relacionado con una serie de elementos que lo configuran y lo intervienen

El territorio es una red, un tejido que articula componentes físicos, procesos ecológicos y procesos sociales históricos que delinean su configuración en tanto forma sistémica peculiar asociada a la disposición, pero también a relaciones de dependencia, proximidad, propiedad, inherencia, información, etc. Es un contenedor y un escenario de procesos y dinámicas ecológicas, poblacionales, relaciones de poder interconectadas con el contexto inmediato y mediato. Más allá de alguna delimitación que pueda hacerse, el territorio es un ámbito donde se desarrollan espacios, relaciones y determinantes que combinan los impactos del proceso local, nacional y global, de lo urbano y lo rural (p.17)

Es así como la cultura, parte también de ese entramado que contempla las diversas dimensiones de la vida social, es una expresión o un resultado de una configuración del modelo de vida, que deja como resultado unas comprensiones prácticas y subjetivas que ayudan a que individuos o grupos sociales se comporten en la mayoría de casos de determinadas maneras, estas comprensiones no son estáticas sino que por el contrario se pueden modificar de acuerdo a las transformaciones que se den en el entorno, en las decisiones políticas, acontecimientos cotidianos repetitivos, entre otros.

Así como también repercute en la forma de organización social propia, el individuo a través de la comprensión e interiorización de ciertos esquemas, parámetros y símbolos, se vincula con el

territorio del que hace parte generando un sentido de pertenecía socio-territorial ingresando en una dinámica individuo-sociedad, pues es también a través de la vida en comunidad que la cultura encuentra un asiento, pues esta se reproduce en las diversas relaciones sociales configurando la colectividad y dándole herramientas para construir identidad.

Para el caso de la vereda San José, se realiza la pregunta de si ellos consideran que en los últimos trece años se ha modificado la cultura en el territorio, es decir, sus tradiciones y las formas o los relacionamientos con las demás personas, ante lo cual la respuesta fue mayormente afirmativa con un 59% y veinticinco personas votantes, el segundo lugar lo ocupó el No, con un 29% y doce personas votantes, finalmente cinco personas respondieron con un No sabe/ No responde para un total de 12% votado. Los cambios mencionados estuvieron relacionados con la fractura en el tejido social al llegar al territorio tantas personas nuevas y con costumbres tan diferentes.

De igual manera los habitantes de la vereda indican que se ha modificado la participación política y comunitaria, los espacios al transformarse en espacios públicos por espacios de carácter privado y habitados desde una perspectiva no de relación armónica con el territorio rural y sus tradiciones, sino percibido como un sitio de descanso en los que se continúa con las dinámicas urbanas propias de las grandes ciudades, fragmentan el tejido social y modifican los imaginarios colectivos. “Lo público entendido en función de lo privado determina que las relaciones sociales se gestan en el escenario del mercado y en los cuales las prácticas de consumo determinan quién puede o no incidir en las decisiones asociadas a la vida colectiva” (Álvarez,2009, p.77), como muestra de ello se tiene que la vereda no cuenta con junta de acción comunal desde aproximadamente dos años.

Asociado a lo anterior, esos cambios culturales parten también de una transformación en las actividades económicas y productivas de los residentes de la vereda, pues el fenómeno de la expansión urbana trajo consigo la venta de los terrenos de los campesinos a las empresas constructoras. Sabaneta se fue estableciendo en clave a la prestación de servicios, el turismo y proyecciones de innovación como ejes de principal inversión. Estas características se vuelven en función de discursos que contienen dinámicas políticas y económicas que piensan el territorio desde la transición de una ciudad con dinámicas rurales a una ciudad con posibilidad de expandirse urbanamente.

Lo anterior no es un fenómeno exclusivo de la vereda, ni del municipio en general, sino que corresponde a un modelo de desarrollo hegemónico y urbanizante en el que la poca corresponsabilidad de los entes institucionales para el progreso real de los y las campesinas ha hecho que estos y estas migren hacia las ciudades en busca de mejores oportunidades económicas o cambien su actividad económica principal a una que se adecúe al modelo económico dejándole mayor rentabilidad. El campo colombiano ha sufrido fuertes transformaciones en las últimas décadas, debido a la industrialización, la desvalorización del campo, la poca oferta laboral, la insuficiente respuesta del Estado frente a las necesidades de la población, entre otras situaciones, que ha generado una insatisfacción a la población campesina frente a dichos problemas estructurales.

En un estudio poblacional realizado por el Instituto Nacional de Derechos Humanos (INDH) se demostró que el territorio rural presenta unos índices bajos de condiciones mínimas de vida. Donde el 54,9 % de los territorios más rurales en Colombia presentan vulnerabilidad ambiental y el 50,1 % evidencia un grado de vulnerabilidad institucional lo cual demuestra que la presencia del estado a dicha población no es la apropiada para garantizar unas políticas que potencialicen la ruralidad.

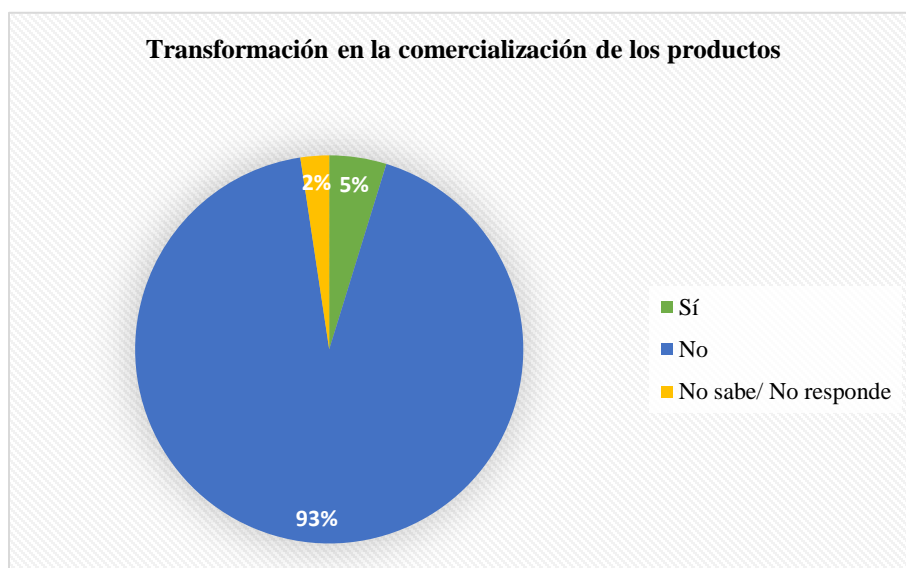
“Esa ruralidad más amplia, compleja y no reconocida desborda los marcos institucionales actuales. Hasta ahora, lo rural y su desarrollo han sido tratados como un problema sectorial y agropecuario, y, por ende, del resorte del Ministerio de Agricultura. Ese nuevo enfoque deja ver con claridad que hay más ruralidad que institucionalidad pública; en pocas palabras, más ruralidad que Estado” (INDH, 2011)

Habría que decir también que en la agenda económica del gobierno se minimiza lo rural, puesto que la demanda de población que se presenta en lo urbano se concibe como estratégico a la hora de destinar los recursos económicos para la dotación de servicios necesarios para unas condiciones óptimas de calidad de vida, como el acceso a la salud, la educación, la oferta laboral, vías de acceso que favorezcan la movilidad, entre otras.

La actividad de la agricultura la cual era característica económica del sostenimiento del sector se ha visto disminuida a causa del fenómeno de la sobrepoblación que ha traído la expansión

urbana, puesto que los campesinos al observar las nuevas dinámicas ven más rentables abandonar sus prácticas tradicionales de agricultura por comercio informal, generando no sólo una pérdida de la identidad campesina sino una pérdida del auto-sostenimiento, lo que ocasiona un déficit de soberanía alimentaria. Del mismo modo los costos de vida aumentan ya que al tener una mayor cercanía a las diferentes infraestructuras su estratificación incrementa; como muestra de ello se realiza la pregunta de que, si en la actualidad se sigue comercializando de la misma forma que hace unos trece años, ante lo cual los resultados fueron los siguientes:

Figura 6. Transformación en la comercialización de los productos



El 93% de las personas encuestadas consideran que no se sigue comercializando los productos de la misma manera que antes, estos productos estaban relacionados mayormente con la siembra de plátano y de café, sin embargo, los habitantes sostienen que para muchas familias fue más rentable vender sus terrenos que continuar con la vida del agricultor. Hoy en día se reconoce sólo a una familia que habita la vereda que continúa con la venta del café. El 5% de los encuestados sostiene que se sigue comercializando de la misma manera que antes y el 2% refiere a que no sabe/no responde, lo cual demuestra un gran margen entre las personas que consideran que las actividades económicas de la vereda se han transformado y de los que no consideran que sea así.

El auge urbanístico ha generado agotamiento de los espacios, además de altos costos del suelo, paralelo al desarrollo urbano dependiente y a la incorrecta planificación de la vida rural-urbana, pues si bien se disponen lugares para la construcción de vivienda no se dejan reservado

espacios para la localización de espacios públicos, equipamiento e infraestructura vial y de servicios públicos, generando de esta manera unas condiciones inadecuadas en la habitabilidad, como muestra de ello se obtiene que la vereda no cuenta con un centro educativo cercano y cuenta con una sola vía de acceso la cual es angosta y no tiene las mejores condiciones de infraestructura. Se reconoce entonces que el territorio a raíz del fenómeno de la expansión urbana ha sufrido una serie de transformaciones que vinculan en primera instancia aspectos físicos y geoespaciales pero que también han derivado en repercusiones a nivel social, cultural y económico, los cuales han quedado estipulados en líneas anteriores.

7. Conclusiones y recomendaciones

La configuración de las ciudades ha sido un proceso en el que han intervenido una serie de poderes e intenciones en el territorio y ha dependido de la posición geopolítica y geoestratégica de los mismos, se demuestra que el proceso del sinecismo en el que convergen el desarrollo de las ciudades a través de áreas más grandes de incidencia fue un elemento fundamental para la expansión urbana en el municipio de Sabaneta, pero que esta expansión también correspondió en primera instancia a un modelo de centro- periferia, en la que el municipio se proyectaba como un centro de alojamiento o de recepción de capital humano fijo de otra ciudad vista como la principal o también llamado centro.

No obstante, bajo esta dinámica se pueden crear nuevos centros en relación a la capacidad que tenga cada municipio o territorio para potencializar el desarrollo económico de su área de influencia, obligando o llevando a que se articulen diversos poderes en el territorio como lo son los actores privados y los actores públicos y administrativos en aras de tomar decisiones que si bien en primera instancia pueden parecer positivas de acuerdo a su modelo de desarrollo, terminan impactando y transformando las costumbres, prácticas identitarias, economía, bienes públicos y medio ambiente en general, en asuntos no deseados por la comunidad.

Se debe de entender entonces, que no sólo existe un desarrollo homogeneizante, sino que se debe de procurar por uno dinámico que emerja desde las mismas comunidades donde se propongan alternativas para construir un desarrollo desde adentro. Se considera necesario situar al ser humano como sujeto de desarrollo, un ser integral, capaz de auto-identificarse, que tiene un contexto específico, una historia, siendo esta la que posibilita la construcción de una identidad en común que dará paso a la movilización de la población a la hora de incidir en las transformaciones territoriales de cada comunidad, ya que los habitantes actúan como sujetos activos al reconocer sus raíces, la importancia de los procesos en el presente y la toma de decisiones con una conciencia dotada de sentido para planear el futuro.

Se reconoce también que se vio necesario elegir este proceso de indagación ya que con el paso del tiempo en el Municipio de Sabaneta y en el país en general se han podido ver las modificaciones

socio- culturales, ambientales, territoriales y a su vez económicas en veredas y áreas rurales, tornándose en procesos industrializados y de expansión urbana, deteriorando ambos la identidad, los recursos naturales, el tejido social, entre otros elementos de la vida rural, dado que la ciudad se ha enfocado en planificar lo rural con las mismas miradas y objetivos del suelo urbano, imposibilitando propuestas que permita pensar la ruralidad como una forma de desarrollo y asociándolas con sinónimo de atraso. No obstante, Colombia es un país donde sus raíces históricas y culturales han sido dadas por la ruralidad.

Hoy la población rural se convierte en mano de obra para la ciudad y sus productos son incapaces de competir en el mercado, lo que ha generado desestímulo al sector agrícola; por su parte las relaciones socioculturales se complejizan debido a la entrada de sistemas culturales consumistas dejando atrás a esta población ignorada. Por ende, se ve indispensable observar el territorio con un enfoque diferente al desarrollo tradicional, que permita situar al sujeto como un ser capaz de transformar y construir su territorio, donde el saber popular prime sobre el saber elitista.

De igual manera, se hace necesario actualizar las comprensiones que se tenían sobre el campo y las relaciones que allí suceden, pues históricamente ha estado direccionado a un asunto de posesión y tenencia de tierra, producción y distribución de recursos alimenticios, usos de suelo, ordenamiento territorial, satisfactor de las necesidades de la ciudad, etc. Sin embargo, hoy en día se reconoce que la economía del campo se ha visto diversificada por labores que van más allá de las relacionadas directamente con la tierra, articulándose cada vez a los sistemas globales, lo cual ha generado una urbanización de las sociedades rurales y una reducción de las diferencias culturales campo-ciudad.

Dicho lo anterior se hace necesario plantear una transformación frente a las estructuras de planeación y manejo de la ciudad, además desde la cotidianidad, ya que las personas a través de sus imaginarios de desarrollo legitiman actos de la administración y pasa desapercibida la resistencia de algunos pocos

Desde este punto de vista, se debe de procurar por una transformación tanto productiva como institucional del campo, cuyo fin es la superación de la pobreza e inequidad que viven los

territorios rurales. El campo y la ciudad no deben entenderse como espacios diferentes y contradictorios sino articulados y co-dependientes, se debe propender por una mayor integración entre las zonas geoespaciales. Asimismo, la institucionalidad debe dotar a las zonas rurales con unos mínimos vitales que contribuyan al mejoramiento de la calidad de vida de la población como lo es la dotación de servicios públicos domiciliarios, alcantarillado, agua potable, alumbrado público, entre otros. La intención no es modificar estructuralmente la esencia del campo sino hacerlo socialmente incluyente y ambientalmente sustentable.

Referencias

- Álvarez Múnera, J. *La privatización del territorio y la resignificación de lo público: caso de Sabaneta, Antioquia*. En: Universitas Científica: Revista de Divulgación Científica y Académica del CIDI (Medellín). Vol. 12, Ene. 2009. p. 74-78)
- Antioquia. Municipio de sabaneta. Acuerdo 011 Plan Básico de Ordenamiento Territorial. Concejo de Sabaneta. 2000
- Antioquia. Área Metropolitana del Valle de Aburra. Proyecto Metropolitá 2008-2020
- Antioquia. Área Metropolitana del Valle de Aburra. Proyecto centralidad sur. Recuperado de <https://www.metropol.gov.co/planeacion/Documents/Centralidad-Sur-2010/centralidad-sur-publicacion.pdf>
- Asamblea Departamental de Antioquia. Ordenanza No 34 de 1980. Crónica Metropolitana 97-99
- Berdegúe, J., & Schejtman, A. (2003). Desarrollo territorial rural. Santiago de Chile: RIMISP.
- Bozzano, Horacio (2009). Territorios posibles. Procesos, lugares y actores. Ediciones Lumiere. Argentina
- Colombia. Departamento Administrativo Nacional de Estadística (2019). Resultados censo nacional de población y vivienda 2018. Valle de Aburrá
- Congreso de la Republica, Colombia (1997). Ley 388. Ordenamiento Territorial. Bogotá
- Castells, M., (1976). *La cuestión urbana*, España, Barcelona, Siglo XXI.
- Constitución Política Colombiana. (1991). Bogotá, D.C: Colombia.
- Echeverría, M & Rincon, A. (2000) *Ciudad de Territorialidades - Polémicas de Medellín-Medellín*: Centro de Estudios del Hábitat Popular; Universidad Nacional de Colombia.
- Flórez García; M. Blanco Arboleda; D. *Variables de producción del cambio social a partir de la utilización del suelo, el espacio y los símbolos en el municipio de Sabaneta- Antioquia* [recurso electrónico]. Medellín: [sin publicador], 2011.
- Guerra, Mónica I. *Gobernabilidad en el Valle de Aburrá: el crecimiento inmobiliario en Sabaneta*. En: Universitas Científica: Revista de Divulgación Científica y Académica del CIDI (Medellín). Vol. 12, Ene. 2009. p. 69-73
- Harvey, D. (2005). *Acumulación por desposesión*. CLACSO, 100-129.

Múnera, J. R. Á. (2009). La privatización del territorio y la resignificación de lo público: caso de Sabaneta, Antioquia. *Universitas Científica*, 12, 74-78.

Municipio de sabaneta. Acuerdo 020: Fichas Técnicas de Normativa Urbana. Concejo de Sabaneta. 2002

Navas, J. E. R. (2011). Antecedentes y caracterización de la metropolización del Valle de Aburrá (Col). *Iustitia*, (9), 59-94.

Ortiz Jiménez, J; Álvarez V. (14 de agosto de 2016). *¿Está desbordado Sabaneta por su expansión urbana?* Recuperado de: <https://www.elcolombiano.com/antioquia/crecimiento-urbano-y-ocupacion-territorial-en-sabaneta-KB9157581>

Programa de las Naciones Unidas para el Desarrollo (2011). Colombia rural. Razones para la esperanza. Informe Nacional de Desarrollo Humano. Bogotá: indh ,pnud, Atlas veredal corregimental

Restrepo, J. R. (2001). Antecedentes urbanísticos de Medellín. *La Sociología en sus Escenarios*, (5) Recuperado de : https://bibliotecadigital.udea.edu.co/bitstream/10495/2717/1/CentroEstudiosOpinion_antecedentesurbanisticosmedellin.pdf

Saavedra Crespo, M. (9 de junio de 2017), *La movilidad es un reto para Sabaneta: Secretario de movilidad. El Mundo*. Recuperado de: <https://www.elmundo.com/noticia/La-movilidad-es-un-reto-para-SabanetaSecretario-de-Movilidad/353771>

Salazar, J. G; Arias, A. (2019). *Análisis de la expansión urbana en la vereda la Doctora del municipio de Sabaneta. Construcciones locales y procesos de intervención municipal entre los años 2008 y 2018*. . Medellín: Universidad de Antioquia.

Soja, Edward. (2000). *Postmetrópolis: Estudios críticos sobre las ciudades y las regiones*. Madrid: Edición Traficantes de Sueños.

Salazar J., & Ocampo, D. (2013) *Momentos inductores en el crecimiento urbano de Sabaneta 1896-2012*. Universidad Nacional de Colombia: Sede de Medellín

Velásquez, M (2012). Dimensión política del territorio. En Velásquez, M (Ed. 1), *¿Cómo entender el territorio?*, (pp. 71-98). Guatemala: Cara Parens

Vega-Malagón, G., Ávila-Morales, J., Vega-Malagón, A. J., Camacho-Calderón, N., Becerril-Santos, A., & Leo-Amador, G. E. (2014). Paradigmas en la investigación. Enfoque cuantitativo y cualitativo. *European Scientific Journal*, 10(15): ENFOQUE CUALITATIVO