



**La apropiación del territorio por parte de la comunidad de la vereda El Cardal frente al ecoturismo y los recursos naturales que presenta el entorno y la Reserva Natural de la Sociedad Civil “Lusitania”, del municipio de La Unión Antioquia**

Jenifer Andrea Posada Hernández

Trabajo de grado presentado para optar al título de Gestora en Ecología y Turismo

Asesor

Andrés Felipe Osorio Ocampo, Magíster (MSc) en desarrollo humano y contextos educativos

Universidad de Antioquia  
Corporación Académica Ambiental  
Gestión en Ecología y Turismo  
El Carmen de Viboral, Antioquia, Colombia

2022

<b>Cita</b>	(Posada Hernández, 2022)
<b>Referencia</b>	Posada Hernández, J. A. (2022). <i>La apropiación del territorio por parte de la comunidad de la vereda El Cardal frente al ecoturismo y los recursos naturales que representa el entorno y la Reserva Natural de la Sociedad Civil “Lusitania”, del municipio de La Unión Antioquia</i> [Trabajo de grado profesional]. Universidad de Antioquia, El Carmen de Viboral, Colombia.
<b>Estilo APA 7 (2020)</b>	



Biblioteca Seccional Oriente (El Carmen de Viboral)

**Repositorio Institucional:** <http://bibliotecadigital.udea.edu.co>

Universidad de Antioquia - [www.udea.edu.co](http://www.udea.edu.co)

**Rector:** John Jairo Arboleda Céspedes

El contenido de esta obra corresponde al derecho de expresión de los autores y no compromete el pensamiento institucional de la Universidad de Antioquia ni desata su responsabilidad frente a terceros. Los autores asumen la responsabilidad por los derechos de autor y conexos.

## **Dedicatoria**

Este trabajo va dedicado especialmente a mis padres, a mi madre agradezco enormemente ese empeño que hace día a día por ver cumplir mis metas, por siempre estar ahí con sus consejos y animarme en los momentos en que sentía que ya no podía más, de no ser por ella esta historia hubiese tomado otro rumbo, por eso con este logro más te demuestro que valió la pena cada instante; a mi padre, agradezco la educación y esas bases sólidas que obtuve desde la niñez, y sé que estas muy orgulloso de mi allá en el cielo, de donde siempre me acompañaste. Por otro lado, este trabajo también se lo quiero dedicar a la comunidad que hizo posible que este trabajo se completara, son ustedes la razón de ser de nuestra carrera, espero poder seguir un rumbo profesional en donde pueda acompañar a las comunidades.

## **Agradecimientos**

Dios siempre manda personas que necesitaremos en nuestro caminar, y sin duda alguna en este proceso fueron tantas de esas personas las que hicieron posible este gran paso, es por eso que en primer lugar agradezco a Dios por disponer todos los medios. Agradezco a la Universidad de Antioquia por la educación y el conocimiento, además a cada una de las personas que hacen parte del equipo de trabajo, a los directivos de la Corporación Académica Ambiental; a cada uno de los profesores por su compromiso y respetable labor, y a mi asesor que fue quien dirigió todas las pautas a seguir. Todas aquellas personas que participaron brindando su información y que dispusieron su tiempo sin esperar nada a cambio, les agradezco enormemente, sin ustedes esta investigación no hubiera sido posible. A mis compañeros de estudio, por estar pendientes y dispuestos a colaborar en lo que les fuera posible. Y para terminar agradezco a mi familia, mi apoyo base y sin el cual no podría lograr ningún resultado.

## Tabla de contenido

Resumen .....	10
Abstract.....	11
1. Introducción.....	12
2. Objetivos .....	15
3. Planteamiento del problema.....	16
4. Marco teórico.....	22
4.1 Antecedentes .....	22
4.2 Marco referencial .....	24
4.2.1 Ecoturismo una alternativa hacia el progreso.....	24
4.2.2 El espacio y relación de sus habitantes como apropiación del territorio.....	43
4.2.3 La importancia de los recursos naturales en el ecoturismo .....	56
4.3 Marco conceptual.....	66
5. Metodología.....	71
5.1 Enfoque cualitativo.....	71
5.2 Paradigma: Hermenéutico .....	73
5.3 Método estudio de caso .....	74
5.3.1 Fase preactiva .....	75
5.3.2 Fase interactiva.....	76
5.3.3 Fase postactiva .....	76
5.4 Población y muestra.....	77
5.5 Contexto de la investigación .....	78
5.6 Técnicas e instrumentos de recolección de datos .....	79
5.6.1 Registro fotográfico .....	79
5.6.2 Entrevista semiestructurada.....	80

5.6.3 Cartografía social .....	80
5.6.4 Zoom.....	81
5.6.5 Mapa de sueños .....	82
5.6.6 Lista de preguntas cerradas .....	82
5.7 Análisis de la información .....	83
5.7.1 Triangulación de la información .....	83
5.8 Ruta metodológica .....	83
5.8.1 Fase preactiva .....	84
5.8.2 Fase interactiva.....	86
5.8.3 Fase postactiva .....	87
6. Análisis.....	89
6.1 Entrevista semiestructurada .....	89
6.2 Taller comunitario .....	92
6.2.1 Cartografía social .....	93
6.2.2 Mapa de sueños .....	97
6.2.3 Zoom.....	97
6.2.4 Lista de preguntas cerradas .....	98
6.3 Análisis de componentes ecoturísticos .....	98
6.3.1 Los actores y la comunidad frente al ecoturismo .....	98
6.3.2 Componente de carácter ambiental .....	99
6.3.3 Componente de carácter social.....	102
6.3.4 Componente de carácter económico .....	104
6.3.5 Componente de carácter cultural.....	106
7. Resultados .....	108
7.1 Inventario de recursos naturales para el desarrollo del ecoturismo .....	108

7.2 Formas del territorio basadas en el ecoturismo.....	117
7.3 Representaciones e imaginarios del territorio por parte de la comunidad .....	119
7.3.1 Dimensión social del territorio .....	120
7.3.2 Dimensión económica del territorio.....	121
7.3.3 Dimensión política del territorio .....	123
7.3.4 Dimensión cultural del territorio .....	124
7.4 Comunidad y ecoturismo .....	125
8. Conclusiones.....	133
9. Recomendaciones .....	135
Referencias .....	137
Anexos .....	146

## Lista de tablas

<b>Tabla 1.</b> Componentes del ecoturismo.....	40
<b>Tabla 2.</b> Fauna de la reserva .....	109
<b>Tabla 3.</b> Fauna de la reserva .....	110
<b>Tabla 4.</b> Flora de la reserva .....	112
<b>Tabla 5.</b> Flora de la reserva .....	113
<b>Tabla 6.</b> Integración de la comunidad en el ecoturismo .....	127

## Lista de figuras

<b>Figura 1 . ¿Qué es el turismo de naturaleza?</b> .....	27
<b>Figura 2.</b> Tipo de producto turístico con mayor presencia .....	29
<b>Figura 3.</b> Intensidad por departamentos .....	36
<b>Figura 4.</b> Capital humano .....	59
<b>Figura 5.</b> Ubicación de la Reserva de la Sociedad Civil .....	78
<b>Figura 6.</b> Cartografía social del ecoturismo y la apropiación del territorio .....	94
<b>Figura 7.</b> Mapa minero del municipio de La Unión Antioquia.....	101
<b>Figura 8.</b> Recursos naturales para el ecoturismo en la vereda El Cardal .....	108
<b>Figura 9.</b> Orquídeas.....	111
<b>Figura 10.</b> Mapa de sueños.....	126



## **Siglas, acrónimos y abreviaturas**

<b>Esp.</b>	Especialista
<b>MSc</b>	Magister Scientiae
<b>Párr.</b>	Párrafo
<b>UdeA</b>	Universidad de Antioquia

## Resumen

En Colombia el ecoturismo es un subproducto del turismo de naturaleza que cada vez toma más fuerza, debido a que ofrece la posibilidad a las personas de visitar lugares tranquilos y disfrutar de experiencias de encuentro con la naturaleza y aire puro, por otro lado, la comunidad local donde se desarrollan este tipo de prácticas pueden beneficiarse por medio de una alternativa económica, que mejora la calidad de vida, fortalece el tejido social, y genera nuevas dinámicas que contribuyen a un bien común del territorio.

La realidad en algunos territorios es que muchas veces este tipo de turismo se queda solo en el nombre porque se centra en la intención de atraer más personas para posicionarse en el mercado de manera innovadora mostrando competitividad a todo costo; sin incluir factores primordiales como lo son las áreas protegidas y la comunidad que se involucra en el proceso; en muchas ocasiones los campesinos dejan pasar la oportunidad de preservar los recursos naturales y a la vez generar ingresos económicos, de acuerdo con las condiciones del territorio que habitan, asuntos como la organización comunitaria, el liderazgo social y el conocimiento de lo que ofrece el lugar, son realidades que afectan estas alternativas, lo que causa un desplazamiento en búsqueda de oportunidades en otros lugares, sin ver posibilidades de avanzar bajo las premisas de desarrollo y progreso en sus territorios.

*Palabras clave:* comunidad, territorio, turismo de naturaleza, oportunidades

### **Abstract**

In Colombia, ecotourism is a byproduct of nature tourism that is becoming increasingly powerful, because it offers the possibility for people to visit quiet places and enjoy experiences of encounter with nature and fresh air, on the other hand, the local community where such practices are developed can benefit through an economic alternative, which improves the quality of life, strengthens the social fabric, and generates new dynamics that contribute to a common good of the territory.

The reality in some territories is that many times this type of tourism stays only in the name because it focuses on the intention to attract more people to position themselves in the market in an innovative way showing competitiveness at all costs; without including primary factors such as protected areas and the community involved in the process; in many cases farmers miss the opportunity to preserve natural resources while generating economic income, according to the conditions of the territory they inhabit, issues such as community organization, social leadership and the knowledge of what the place offers, are realities that affect these alternatives, which causes a displacement in search of opportunities elsewhere, without seeing possibilities to advance under the premises of development and progress in their territories.

*Keywords:* community, territory, nature tourism, opportunities

---

## 1. Introducción

La vereda El Cardal ubicada en el municipio de La Unión Antioquia, pertenece al Oriente Antioqueño, una zona con gran dinamismo, esto se debe a la cercanía a el “Valle de Aburrá, al Aeropuerto Internacional José María Córdova, a la presencia de los principales embalses hidrográficos del país, al cruce por su territorio de una las vías más importantes de interconectividad departamental como lo es la autopista Medellín–Bogotá” (orientantioqueno,s.f). El Oriente Antioqueño está compuesto por cuatro zonas que son: Altiplano, Bosques, Embalses y Páramo, La unión pertenece a la zona del altiplano, “que integra a 9 de los 23 municipios del Oriente Antioqueño, es el territorio de mayor desarrollo económico y urbanístico”, (orientantioqueno,s.f). El municipio “limita por el norte con los municipios de La Ceja y El Carmen de Viboral, por el este con El Carmen de Viboral, por el sur con los municipios de Sonsón y Abejorral y por el oeste con el municipio de La Ceja.” (Alcaldía La Unión, Antioquia,2020). La Unión tiene un corregimiento y 26 veredas, su economía se basa en la agricultura, la ganadería y la minería; se encuentra ubicado a 57 kilómetros de la ciudad de Medellín que es la capital de Antioquia, del Aeropuerto se sitúa a una distancia aproximada de 36 kilómetros, el corredor vial que lo rodea permite que se conecte con los municipios de El Carmen de Viboral, La Ceja, Sonsón y Abejorral. Además de todas las características mencionadas anteriormente el municipio tiene un área rica en recursos naturales, ya que, cuenta con bosques de niebla; además posee una gran riqueza de fuentes hídricas, las cuales además de enriquecer el paisaje proveen el sustento a los habitantes de la vereda, generando de esta manera una conexión fundamental del hombre con la naturaleza que a su vez es la que brinda cada día gran cantidad de servicios ecosistémicos, que no solo benefician a los habitantes de la vereda, sino que también a otras regiones del país, gracias a sus riquezas hídricas; esta parte geográfica del territorio se caracteriza por tener gran variedad no solo de flora sino también de fauna, ya que aún existen áreas que no han sido explotadas por el ser humano, lo que conlleva a tener zonas naturales que benefician a la población, pues al ser un lugar alejado de las grandes urbes garantiza aguas más limpias y aire puro, lo que brinda mayores beneficios a sus pobladores.

---

Gracias a estas características propias de la región, las personas que visiten el lugar tendrán la maravillosa oportunidad de experimentar una verdadera conexión con la madre tierra y podrán disfrutar directamente de todos los beneficios que el ecoturismo tiene para brindar como el canto de las aves, el sonido de un arroyo, los aromas de la tierra y su flores, la tranquilidad que solo el campo puede brindar, el roce de la suave brisa, y tener la sensación de estar más cerca de las nubes, entre muchas otras que solo se podrán apreciar directamente visitando el lugar.

El estudio se realiza con el interés de saber si es posible llevar a cabo el ecoturismo en la vereda El cardal, teniendo en cuenta que, este espacio geográfico cuenta con una figura de conservación declarada como bosque de niebla y bajo la denominación de Reserva Natural de la Sociedad Civil, la cual se encuentra rodeada de campesinos que viven muy cerca del lugar, no obstante, es fundamental tener en cuenta que en este proceso también se desenvuelven actores públicos y privados, que influyen en la factibilidad de llevar a cabo un proyecto ecoturístico o no.

La investigación está compuesta de un planteamiento del problema, el cual ilustra las razones identificadas para desarrollar la investigación, los habitantes de la región no conocen realmente las riquezas naturales con las que cuentan y que estas pueden ser utilizadas no solo para los cultivos agrícolas y la ganadería, sino que también puede generar ingresos económicos a través del ecoturismo.

Los objetivos de la investigación están centrados en identificar los recursos naturales presentes en El Cardal que puedan aportar al desarrollo del ecoturismo en la vereda, establecer las formas de apropiación del territorio basadas en el ecoturismo por parte de la comunidad y comprender la integración de la misma al desarrollo del ecoturismo en territorio.

El marco referencial deriva los temas principales a tratar entre los que se encuentra el ecoturismo, que “ Es un tipo de actividad turística especializada, desarrollada en ambientes naturales conservados, siendo la motivación esencial del visitante observar, aprender, descubrir, experimentar y apreciar la adversidad biológica y cultural con una actitud responsable” (Ley 2068,2020); la apropiación del territorio que es cuando un “espacio se convierte en lugar (espacio

---

simbólico, cargado de significados compartidos por diferentes grupos sociales) a partir del cual se desarrollan aspectos de la identidad relacionados con la permanencia” (Reyes, 2014, p.15); y por último, “la definición más simple de recurso natural es, además, la más adecuada y se refiere a todo aquello que obtenemos de la naturaleza” (Contreras, 2008, p. 185,186). Los antecedentes se tienen en cuenta como un gran aporte a la investigación en cuanto a las condiciones sociales que se generan en la comunidad frente al ecoturismo, entre las que se encuentra, las discordias que pueden evitarse en una adecuada planificación con acuerdos claros por parte de todos los participantes que claramente tienen que mostrar una aceptación frente al desarrollo de esta actividad económica en el territorio.

La metodología implementada para esta investigación está basada en un paradigma interpretativo que busca comprender el fenómeno estudiado, igualmente el enfoque cualitativo permite describir las realidades que se presentan en la verdad desde los habitantes y los recursos que instauran allí , el método es el estudio de caso, en el cual se implementan tres fases fundamentales que son: la fase preactiva, la interactiva y la postactiva en donde se aplican entrevistas semiestructuradas dirigidas a las personas de la comunidad y a los actores públicos y privados, un registro fotográfico, para evidenciar la diversidad de la zona en cuanto a fauna y flora, y para reafirmar su atractivo natural, una cartografía social, un zoom, y por ultimo un cuestionario de preguntas cerradas que se implementaron por medio de un taller comunitario en la escuela de la vereda. El tipo de muestreo utilizado en la investigación fue el intencional u opinático, el cual considera los criterios de selección del investigador (Reyes, J., y Jáuregui, 1999). El criterio para realizar la investigación fue, la cercanía de los pobladores a la Reserva Natural de la Sociedad Civil “Lusitania”.

En los resultados y análisis, se evidencia la relación actual que hay entre los actores y la comunidad frente al ecoturismo en el área protegida, además se ilustra la riqueza en cuanto a la fauna y flora que posee la vereda para atraer a los turistas y desarrollar ecoactividades basadas en estrategias de conservación que beneficien a todos; además se presentan los imaginarios por parte de la comunidad y como estos determinan la apropiación del territorio y la posición de las personas frente al ecoturismo.

## **2. Objetivos**

### **2.1 Objetivo general**

Analizar la apropiación del territorio por parte de la comunidad de la Vereda El Cardal frente al ecoturismo y los recursos naturales que presenta el entorno y la Reserva Natural de la Sociedad Civil “Lusitania”, del municipio de La Unión Antioquia.

### **2.2 Objetivos específicos**

- Identificar los recursos naturales presentes en la vereda que puedan aportar al desarrollo del ecoturismo.
- Establecer las formas de apropiación del territorio basadas en el ecoturismo por parte de la comunidad.
- Interpretar los procesos de inclusión social frente al desarrollo del ecoturismo en la vereda.

---

### 3. Planteamiento del problema

Según Lacy “cada año millones de personas dejan sus hogares en el campo y migran hacia centros urbanos tanto dentro de sus propios países como fuera “(2017). Algunas de estas migraciones se dan por la búsqueda de mejores oportunidades y calidad de vida, otras debido a los conflictos al margen de la ley (migración forzada) y migración a causa de desastres ambientales, generados por el cambio climático y la sobrepoblación.

En este sentido, la vulnerabilidad a la que se expone la población campesina migrante es de gran magnitud, por su dependencia de los recursos naturales como medios de subsistencia y a sus arraigos con la tierra debido al significado emocional y al valor cultural que han construido en sus territorios, al verse afectados algunos deciden migrar, pero otros deciden soportar estas problemáticas, en este sentido se podría decir que parte de la población que no migra continua con las problemáticas latentes, con una esperanza de mejora o simplemente permanecen sumergidos allí porque no tienen otra opción. Siendo estas algunas de las causas más frecuentes que consolidan o no un proyecto migratorio campesino hacia las ciudades, no garantiza un éxito en las oportunidades de mejorar su calidad de vida, debido a los factores psicosociales que intervienen en dicho proceso como: el factor laboral, cultural, social, económico, genero, entre otros.

Estas situaciones muestran un dato alarmante pues se evidencia que la población campesina emigra en masa a las ciudades debido a las razones anteriormente expuestas, como la búsqueda de mejorar la calidad de vida o búsqueda de protección. Según un informe del Banco Mundial en 2050, “la población urbana se duplicará, y casi 7 de cada 10 personas vivirán en ciudades” (2020). Lo cual implica generar mejores condiciones para un mayor número de pobladores, lo que indica una mayor extracción de recursos naturales. Esta expansión urbana traería consecuencias como:

Superar la expansión del consumo de suelo urbano hasta en un 50 %, lo que se espera que en tres décadas añada al mundo 1,2 millones de km<sup>2</sup> de nueva superficie urbana. Esa expansión ejerce presión sobre la tierra y los recursos naturales, lo que produce resultados



indeseables: las ciudades son responsables de dos tercios del consumo mundial de energía y de más del 70 % de las emisiones de gases de efecto invernadero (Banco Mundial,2020).

Ahora bien, los modelos extractivistas respaldados por el estado, y planteados como una posibilidad de desarrollo rural, ejercen gran presión sobre las prácticas y maneras tradicionales de los campesinos de laborar en su territorio, tomando estas prácticas como retrasadas e inservibles. (Acevedo, et ál., 2018). Lo anterior, influye considerablemente en el declive del desarrollo campesino al tener este que modificar su práctica tradicional e incluso hacer inversiones que están por fuera de sus presupuestos, lo que fomenta un desequilibrio social y cultural. Al respecto Jaramillo expresa que:

La problemática y la pobreza constituyen desequilibrio social asociado con factores estructurales expresados en la insatisfacción de las necesidades y requerimientos básicos de las personas, esta compleja situación se relaciona con una variedad de factores y circunstancias que responden a dinámicas históricamente determinadas por características sociales, económicas, políticas y culturales donde un alto porcentaje de la población en situación de pobreza del país habitan en el sector rural (2006,p. 42).

En esta misma línea, se podría decir que se corre el riesgo de que el campesinado pierda su tejido social, ya que este es un sujeto colectivo que conforma un entorno social y a su vez genera una interconexión con la naturaleza, y esta se trunca cuando el campesino está expuesto a cambiar sus prácticas o abandonar las mismas.

En consecuencia, identificar los riesgos a los que se expone el campesino se hace necesario dado que este tal y como se menciona en el informe de Colombia:

El campesinado es un sujeto colectivo e intercultural, que tiene relación directa con la tierra, la naturaleza y sus bienes comunes, que se encuentra fundamentalmente en territorios rurales, donde construye relaciones sociales, económicas, políticas y culturales. Asimismo, comparte la historicidad de sus luchas por la defensa del territorio, la autonomía y la vida comunitaria. (Congreso de los pueblos et ál.,2021, p. 8).

Esto implica que al no atenderlos se estaría patrocinando la pérdida del tejido social que han construido a lo largo de sus vidas en el territorio. En consecuencia, en el marco de este trabajo investigativo el objeto de estudio se desarrolla en la vereda El Cardal, y en la Reserva Natural de la Sociedad Civil, “Lusitania” en el municipio de La Unión Antioquia, esta vereda se encuentra conformada por 92 familias, 401 personas y un total de 78 viviendas, de las cuales tan solo el 23% poseen servicio de acueducto, y donde la actividad productiva principal, son los cultivos de papa, fresa, tomate de árbol, aguacate, mora y hortalizas y la cría de truchas gracias a la calidad de sus aguas provenientes de las altas montañas.(SUMICOL y MASBOSQUES,2016).

Actualmente, las tierras fértiles que posee la vereda el Cardal atraen la mirada de compradores, igualmente grandes empresas aguacateras están apoderadas de terrenos naturales para producir grandes cantidades de este fruto, esta vereda cercana al municipio de Sonsón, lugar que exporta aguacate Hass a nivel internacional, además, se encuentra la mayor planta de proceso de aguacate Hass fresco a nivel nacional más grande y moderna (DiariOriente, 2019).

Por otra parte, la expansión territorial del aguacate a municipios aledaños de Sonsón se debe a que en este municipio la capacidad de carga de este monocultivo se ha superado, para lo cual deben buscar diferentes terrenos para llevar a cabo su producción y donde el municipio de La Unión Antioquia se ve como una opción.

Dicha expansión en el municipio de la Unión y más específicamente en la vereda el Cardal está provocando un giro en torno a las actividades agrícolas existentes, pues los campesinos se incentivan en cosechar este producto debido a la alta rentabilidad que genera esta actividad económica provocando pérdida de los nacimientos hídricos, deforestación, desplazamiento de fauna y flora además de las prácticas agrícolas tradicionales que se vienen llevando a cabo; la siembra de este cultivo influye en el aspecto paisajístico perdiendo significativamente su atractivo natural y su función ecológica.

---

Ahora bien, en la reserva “Lusitania” ubicada en la misma vereda, se han identificado problemáticas ambientales como: Envenenamiento de la fauna, pérdida de flora por el pastoreo no controlado de ganado aledaño a la reserva, el deterioro de las vías de acceso a esta, y quemas para la ampliación de la frontera agrícola. Con límites en la reserva. Lo cual ha interferido en los procesos de la regeneración natural de la vegetación, evento en el cual se han visto afectadas especies de importancia ecológica como: *Nectandra* sp., *Clusia* sp., *Vismia baccifera*, *Cyathea* sp, entre otras. Igualmente, estas actividades, han afectado la presencia de briófitos (musgos), fundamentales para el almacenamiento del recurso hídrico. Además, la cercanía de los cultivos a la Reserva pone en peligro la fauna de los bosques por los plaguicidas que se usan, los cuales podrían disminuir los insectos de los que se alimenta la fauna o afectar a los animales mismos, poniendo en riesgo el equilibrio ambiental de la Reserva y de la vereda El Cardal. (SUMICOL y MASBOSQUES, 2016).

Adicionalmente en dicha vereda se encuentran “los cerros de El Cardal, los cuales hacen parte del corredor ecológico El Retiro – El Carmen de Viboral, está incluida en la “Zona de restauración ecológica” según el Acuerdo 250 de 2011 de CORNARE “(SUMICOL y MASBOSQUES, 2016). Los cuales también se pueden ver afectados por el uso de monocultivos y la influencia de aprovechamiento de sus recursos naturales con objetos netamente económicos sin la debida sostenibilidad.

Por consiguiente, las dinámicas actuales de desarrollo rural en esta zona estarían promoviendo el deterioro ambiental, pobreza, e incluso afectación a nivel de salud de los agricultores, dado que se carece de un modelo que permita tener un crecimiento económico con inclusión social y con sostenibilidad ambiental. (Berdegué et ál., 2011). Esto se evidencia en que la reserva “Lusitania” pese a los esfuerzos de concientización y acercamiento con la comunidad, no se ha tenido éxito en mejorar la calidad de vida de los campesinos del sector, continuando con las mismas prácticas contaminantes e incluso con la emigración de estos de sus territorios en búsqueda de mejorar su calidad de vida.

---

Lo anterior, no significa que los campesinos de la zona repercutan negativamente con intenciones de hacer daño a la reserva con sus monocultivos, dado que ellos al verse afectados por las dinámicas del desarrollo, con fin extractivo del recurso como única opción de subsistencia, se ven obligados a realizar estas prácticas agrícolas debido a los costos y a los beneficios que genera el mercado. Siendo esta la única opción que ve el campesinado para subsistir sin tener que abandonar su territorio.

El espacio geográfico como se ha mencionado anteriormente cuenta con una riqueza en los recursos naturales y una declaratoria de Reserva Natural de la Sociedad Civil, a su vez hay una comunidad aledaña a este espacio geográfico que tiene latentes unas problemáticas y son estas las que imposibilitan el reconocimiento del potencial que puede ser aprovechado por parte de los pobladores de la vereda El Cardal. Los campesinos necesitan ser apoyados por profesionales y entidades idóneas que guíen sus pasos y escuchen sus ideas, para luego ser plasmadas, el fallar en este punto es de alto riesgo, pues es muy probable que los problemas actuales de la comunidad sean mayores, y como consecuencia atroz, la comunidad perdería la confianza en entes y en personas que quieran ofrecer su ayuda.

En la actualidad no hay un acercamiento con la comunidad que permita definir cuál es su posición frente a la tipología de turismo de naturaleza en su subcategoría de ecoturismo, donde se muestre esencialmente el interés de la comunidad en involucrarse, o ¿Por qué no? el miedo a cambiar su estilo de vida representado en identificar esta oportunidad como una amenaza, o cualquier otra interpretación que es de vital importancia para atribuir de esta manera a un desarrollo endógeno. De acuerdo a lo señalado en el párrafo anterior, se puede formular el siguiente problema:

¿Cómo el ecoturismo aporta soluciones a la comunidad y a la sostenibilidad de los recursos naturales a través de la apropiación del territorio por parte de los pobladores campesinos aledaños a la Reserva Natural de la Sociedad Civil “Lusitania” del municipio de La Unión Antioquia?

Lo que se espera lograr con los campesinos, es abordar las diferentes opiniones y analizar la manera en que conciben el ecoturismo, determinando continuamente si este término es nuevo

---

para ellos, o si por el contrario ya tienen un relacionamiento, de ser así, se hace necesario examinar cual es la conexión existente con la naturaleza, y como esta se involucra en el ecoturismo. De acuerdo con los resultados que arroje este estudio se podrían tener en cuantas posibles maneras de intervenir desde la comunidad, ya sea desde el interés al evidenciar los puntos a favor o por el contrario desde la desmotivación por las amenazas que perciben. Lo anterior abre paso para resaltar que el foco de este estudio se centra en los campesinos por ende los beneficios están dirigidos a esta población en específico.

Esta intervención con la comunidad sensibiliza a los pobladores por medio de una educación ambiental, permitiendo de esta manera una conciencia sobre el uso de los recursos naturales y su cuidado para que de esta manera perduren en el tiempo y el beneficio que estos brindan pueda ser mayor. Al mismo tiempo, esta nueva manera de percibir las cosas, genera un apropiamiento por parte de las personas de la vereda El Cardal por los recursos naturales, aportando a su cuidado y conservación, para lo cual tendrán que quedarse en el territorio que es su hogar y no verse tentados a buscar oportunidades en centros poblados a su alrededor, como lo pueden ser las grandes ciudades, pues el espacio geográfico en el que habitan ofrece una riqueza que otro lugar no podría remplazar.

La viabilidad se da a través de un trabajo comprometido y responsable en donde no se generen expectativas muy altas que luego no puedan ser alcanzadas y despierten un sin sabor por parte de la comunidad, es por esto que un profesional idóneo de Gestión en Ecología y Turismo, se encarga de hacer el trabajo de campo, teniendo un grado de conocimiento previo, para ser lo más pertinente que se pueda y de esta manera logre una afinidad desde el primer encuentro con las personas, para ello debe ser claro, conciso y empático, pues él no crear un buen relacionamiento con la comunidad afectaría para la obtención de una información certera que de verdad aporte a este proceso de investigación aplicado en la Reserva Natural de la Sociedad Civil “Lusitania”, ubicada en la vereda El cardal del municipio de La Unión Antioquia finalmente los recursos económicos estarán abalados por la autora del proyecto que es una profesional en Gestión de Ecología y Turismo.

---

## 4. Marco teórico

### 4.1 Antecedentes

Para dar pie a este estudio se hace necesario recurrir a diferentes fuentes de información, que recopilen trabajos similares y muestren una trazabilidad adecuada; para ello, se inicia con el trabajo de pregrado: Análisis de las condiciones para el desarrollo de un programa de ecoturismo comunitario en la ciénaga de mallorquín barrio la playa barranquilla- atlántico, el trabajo fue elaborado por: Jennis Padilla Barrios y Fausto Pineda Vides, en este trabajo se realizaron 180 encuestas de las cuales el 80% de los encuestados está dispuesto a participar de un proyecto ecoturístico y hay una preferencia por los beneficios de tipo no económicos en personas con bajos ingresos. Por ende, el objetivo general se fundamenta en analizar las condiciones para el desarrollo de un programa de ecoturismo comunitario en la Ciénaga de Mallorquín barrio la Playa Barranquilla- Atlántico una de las conclusiones clave para resaltar es que el ecoturismo puede ser una estrategia de alta factibilidad que contribuya a generar bienestar a la comunidad. La relación se basa en la nueva tendencia hacia la participación de las comunidades locales en el ecoturismo, y esto se hace necesario ya que son los habitantes locales los que experimentan el cambio en el entorno por medio de impactos positivos o negativos, lo anteriormente expuesto, tiene que ser socializado con la comunidad y hacer los respectivos análisis de lo que podría suceder en un futuro con la aplicación de esta nueva actividad.

Para ahondar un poco más acerca de esos efectos causados en la comunidad el artículo de ecoturismo comunitario y conservación ambiental: la experiencia de La Ventanilla, Oaxaca, México, elaborado por: David Vargas del Río y Ludger Brenner presenta un estudio detallado de la ecología política a diferentes escalas geográficas a lo largo del tiempo, en donde los resultados revelan que en consecuencia a esto la intervención de actores externos, aunque bien intencionada, ha agudizado las desigualdades socioeconómicas y debilitado las instituciones locales, llegando de esta manera a conclusiones en donde el "ecoturismo comunitario" demuestra que han surgido estructuras sociales más fragmentadas y desiguales, en las que se pueden identificar con claridad ganadores y perdedores. La participación social actual de La Ventanilla, por tanto, solo está

---

representada por un pequeño segmento de la población y posee poca legitimidad. Esto, a su vez, impide que se produzca una gestión comunitaria incluyente y eficaz. Estos resultados obtenidos permiten analizar problemáticas evidentes del ecoturismo, por consiguiente, es necesario analizar en este trabajo estrategias efectivas que ayuden a contrarrestar los impactos negativos anteriormente planteados.

El siguiente doctorado: Turismo rural comunitario como una propuesta metodológica de innovación social para comunidades en conflicto. Caso montes de María, que tiene como autora a: Netty Consuelo Huertas Cardozo, quien resalta una propuesta metodológica de Innovación Social para comunidades en conflicto (caracterizados por la pobreza, pero con gran riqueza natural y cultural), la clave del éxito estará asociada al surgimiento de liderazgo dentro de las comunidades; la participación de las comunidades es esencial en el proceso de planeación, pues se ha comprobado la hipótesis de que todos los territorios se pueden convertir en destinos turísticos.

El objetivo central de este trabajo es diseñar una propuesta de desarrollo turístico sustentada en su riqueza natural y cultural para la Región MM, en la cual se involucre a la comunidad y que destaca como parte de las conclusiones que quedan tareas pendientes en investigación, porque con este trabajo se ha intentado analizar sobre el Turismo Rural Comunitario (TRC) es una línea de estudio que en Colombia ha sido poco explorada y de la cual existen pocas experiencias. En consecuencia, es posible afirmar que este planteamiento abre la puerta a el estudio que se planea elaborar en la reserva Lusitania, pues en este lugar determinado se busca llevar a cabo un estudio a fondo con la comunidad campesina y su relación con el ecoturismo.

Finalmente, el trabajo de maestría realizado en Costa Rica que tiene por título, Ecoturismo: su percepción en las comunidades de San Ramón y Montaña Grande, distrito Lepanto, Puntarenas, que tiene como autores a Solano Muñoz, Edgar, Fernández Rojas, María del Rocío, quienes buscan conocer la percepción que tienen los habitantes de las comunidades hacia el ecoturismo realizado en una reserva. Para llegar al objetivo los encargados trabajaron en un procedimiento metodológico con enfoque cualitativo. Para dar cumplimiento a lo anteriormente mencionado se tiene el siguiente objetivo: determinar la percepción que tienen las comunidades de San Ramón de Rio Blanco y

---

Montaña Grande sobre las actividades ecoturísticas realizadas por ASEPALECO en la Reserva Karen Mogensen, con la finalidad de generar recomendaciones pertinentes para propiciar el adecuado desarrollo de dichas comunidades y la Reserva en sí, así como la participación conjunta de las instituciones y organizaciones implicadas en la zona. Una conclusión es que las personas de esta comunidad no consideran que Montaña Grande sea interesante desde el punto de vista ecoturístico. Creen que los turistas buscan lugares como playas, ríos y bosques, algo parecido a lo que tiene la Reserva, pero no lo que hay alrededor de su comunidad. Es necesario profundizar sobre lo anterior, pues es muy común que los residentes se acostumbren a un paisaje sumergiéndose de esta manera en una monotonía de la cual no logran destacar ningún valor, por lo tanto, en el presente estudio sería pertinente llevar a cabo este análisis de importancia que consideran los residentes para llevar a cabo la tipología de turismo de naturaleza, en la subcategoría de ecoturismo en la reserva de “Lusitana”.

## **4.2 Marco referencial**

### ***4.2.1 Ecoturismo una alternativa hacia el progreso***

El turismo de naturaleza es “aquel cuya oferta de productos y servicios se desarrolla en torno a un atractivo natural que se rige por principios de sostenibilidad” (MinCIT, 2012, p. 12). En este sentido, Colombia tiene una gran potencialidad para ejercer esta tipología de turismo, pues la riqueza de los recursos naturales que posee es única y llamativa tanto para los turistas nacionales, como para los extranjeros, que son cautivados por diferentes características, como por ejemplo los diferentes ecosistemas que están contemplados entre: “arrecifes de coral, manglares, playas, páramos, nevados, alta montaña, bosque tropical, bosque seco tropical, llanuras, sabanas, desiertos, cuevas, y selvas”. (Minambiente y Negocios Verdes, 2020, p. 2).

Todo esto ha llevado a un proceso continuo de mejoras para fortalecer esta tipología, y los resultados se han dado específicamente en el apoyo normativo que el país ha suministrado para la conservación de los recursos naturales, por supuesto es válido aclarar que Colombia no es el único país en desarrollar esta tipología, para ello se puede ejemplificar el caso de España, donde la



---

tipología de naturaleza es conocida comúnmente como turismo activo, también existen otros países que se suman a la cuenta, y que están regidos por la Organización Mundial de Turismo, que define el turismo de naturaleza como “todo tipo de turismo basado en la naturaleza, en la que la principal motivación es la observación y apreciación de la naturaleza, así como las culturas tradicionales” (OMT, 2002, citado en MinCIT, 2012) Adicionalmente, esta organización sugiere tres clasificaciones:

“Turismo en la Naturaleza: Es aquel que tiene como motivación principal la realización de actividades recreativas y de esparcimiento en la naturaleza sin degradarla. Estas actividades no están especializadas en el conocimiento ni en actividades deportivas que usen expresamente los recursos naturales. (I.E. Turismo rural, turismo vacacional).

Turismo sobre la naturaleza: Es aquel que tiene como motivación principal la realización de actividades deportivas de diferente intensidad física y que usen expresamente los recursos naturales sin degradarlos. (I.E Turismo activo deportivo, aventurismo).

Turismo por la naturaleza: Es aquel que tiene como motivación principal la contemplación, disfrute y conocimiento del medio natural, con diferente grado de profundidad, para lo que puede realizar actividades físicas de baja intensidad sin degradar los recursos naturales (I.E. Ecoturismo)” (MinCIT,2012, p.12).

En el contexto global es fundamental además de la definición del turismo tener en cuenta la propuesta de la Organización Mundial de Turismo en materia del desarrollo sostenible y más comúnmente conocidos como los Objetivos de Desarrollo Sostenible (ODS); mencionados además como objetivos mundiales que tienen como finalidad solucionar realidades que son complejas en la actualidad (PNUD, 2015). Son 17 objetivos, de los cuales se abordarán (trabajo decente y crecimiento económico; producción y consumo responsables; acción por el clima y vida de ecosistemas terrestres), para la implementación del proyecto, a continuación, se describe cada uno según el contexto de estudio de investigación:

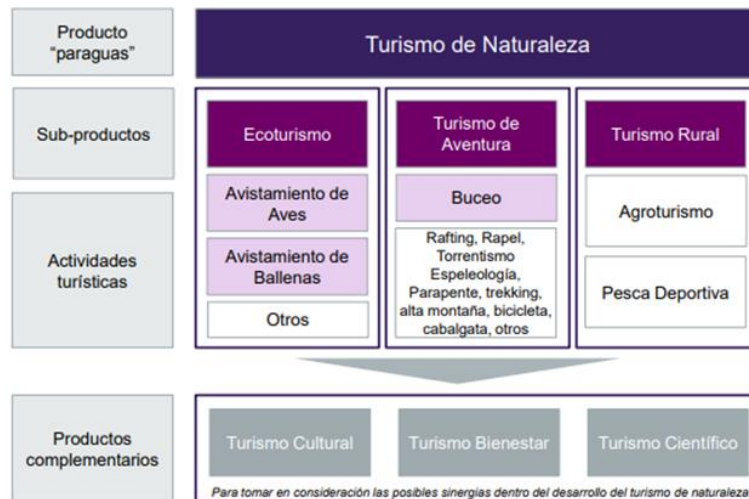
- Objetivo 8: Trabajo decente y crecimiento económico: Se busca promover el ecoturismo en una zona rural, habitada por campesinos, que presentan una problemática económicamente

---

relacionada a la producción agropecuaria y ganadera, que en la mayoría de los casos no se hace rentable para llevar una calidad de vida digna, y para llegar a esta se tienen que extender las horas laborales en las actividades del campo lo que repercute significativamente en la salud tanto física y emocional de cada campesino que vive en la vereda El Cardal, por esto se busca investigar si el ecoturismo es una categoría que presente oportunidades alternas de trabajo, promoviendo la cultura y los productos locales de la zona.

- Objetivo 12: Producción y consumo responsables: Generar conciencia ambiental y responsabilidad en cada encuentro con la naturaleza, aplicado a los turistas y también a la población local.
- Objetivo 13: Acción por el clima: Invitar a los visitantes a reflexionar sobre las consecuencias que tiene el cambio climático y que acciones pueden empezar a ejecutar para que cada uno contribuya su aporte a esta realidad que nos enfrentamos actualmente.
- Objetivo 15: Vida de ecosistemas terrestres: Conservar la biodiversidad biológica que se encuentra situada en la Reserva Natural de la Sociedad Civil, Lusitania, en la vereda El Cardal, integrando a la comunidad y mostrando la importancia que contiene este paisaje natural que ofrece diversidad de servicios ecosistémicos.

En Colombia existe la tipología de turismo de naturaleza, y esta abarca una cantidad significativa de diferentes actividades que pueden ser aplicadas en entornos naturales, por consiguiente, el turismo de naturaleza se convierte en un producto sombrilla, del cual se derivan tres subproductos que son: El ecoturismo, turismo de aventura y el turismo rural, de estos proceden diferentes características que los consolidan como se muestra a continuación:

**Figura 1.** ¿Qué es el turismo de naturaleza?

Nota. Tipología de turismo de naturaleza en Colombia. Tomado de: *¿Qué es el turismo de naturaleza?* [fotografía], Ministerio de Comercio, Industria y Turismo et ál, 2013, <https://bit.ly/3uZZZ26>

De acuerdo con lo presentado anteriormente, es necesario describir cada uno de los subproductos que hacen parte del producto “paraguas”: del turismo de naturaleza, y saber ¿qué es lo que los diferencia?, para tener así una mayor comprensión del subproducto clave para este trabajo que es el ecoturismo. Para ello, se abordará el turismo de aventura, el turismo rural y por último se ampliará detalladamente la subcategoría de ecoturismo.

En resumidas palabras el turismo de aventura es “ideal para quienes quieren desarrollar actividades físicas recreativas sobre un atractivo natural con algún tipo de riesgo” (Minambiente y Negocios Verdes, 2020, p. 4), por otro lado, la Organización Mundial del Turismo lo define como:

El turismo de aventura tiene como finalidad realizar actividades recreativas deportivas asociadas a desafíos impuestos por la naturaleza, agrupadas de acuerdo al espacio natural en que se desarrollan: tierra, agua y aire, participando de la armonía con el medio ambiente, respetando el patrimonio natural, cultural e histórico. (OMT, 2001, citado en MinCIT et ál, 2012, p.32)

---

Al tener en cuenta esta definición que es a nivel mundial, hay otros países que también la acogen y la aplican, sin embargo, a nivel mundial se presentan dos categorías en cuanto a países, como se muestra a continuación:

El Índice de Competitividad del Turismo de Aventura (ATDI)<sup>54</sup> clasifica dos categorías; la competitividad de los países desarrollados y la de los que se encuentran en vías de desarrollo. En la clasificación del 2011, los primeros cinco países desarrollados, de un total de 28, que aparecen en el ranking son Suiza, Islandia, Nueva Zelanda, Canadá y Alemania y los primeros cinco, de un total de 164 países en vías de desarrollo son Israel, Eslovenia, Chile, Estonia y República Checa de 164 países (MinCIT et ál,2012, p.32).

Colombia hace parte de la categoría de países que se encuentran en vía de desarrollo, aunque por estas condiciones del entorno es más difícil promover esta subcategoría, tampoco es el hecho de retrasarla a tal punto de no ejecutarla, pues por el contrario en la actualidad permite a los aventureros sentir la adrenalina latente en cada actividad desarrollada, para permitir este tipo de sensaciones sin que ocurran accidentes, el turismo de aventura, está avalado por las normas técnicas sectoriales, que son un requerimiento a nivel nacional, y los operadores deben estar al día con su certificación, siguiendo al pie de la letra los pasos para la respectiva certificación y puedan satisfacer así la necesidad de los visitantes, al mismo tiempo que proporcionan elementos seguros y procesos de confianza que disminuyen el riesgo presente en cada actividad ejercida. Por otra parte, el turismo rural tiene como principal motivación la experiencia de la vida rural, la interacción cultural y el disfrute de tradiciones locales. (Minambiente y Negocios Verdes, 2020, p. 4). La Organización Mundial de Turismo habla de que se:

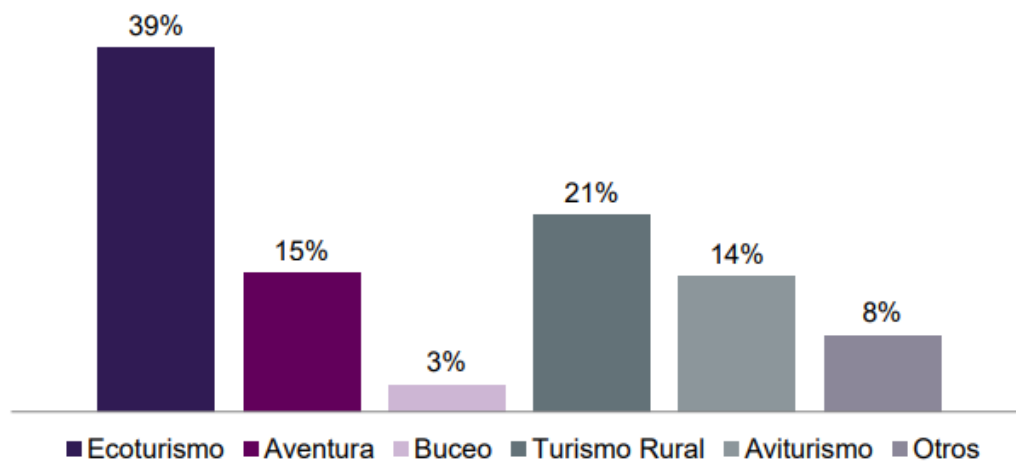
Se utiliza cuando la cultura rural es un elemento clave del producto. La característica diferenciadora de productos de Turismo Rural es el deseo de facilitar al cliente un contacto personalizado, una impresión del entorno físico y humano de las zonas rurales y, en cuanto posible, permitir su participación en actividades, costumbres, y estilo de vida de la población (MinCIT et ál,2012, p.42).

Según MinCIT et ál, a nivel mundial el turismo rural se puede clasificar en las siguientes categorías y ejemplos:

- Campo: Montañas, lagos, ríos, selvas tropicales, naturaleza, paisajes
- Vida Rural: Arquitectura, sectores, patrimonio, prehistoria, iglesias, aldeas
- Herencia Rural: Artesanía, eventos locales, gastronomía, agroturismo, música folclórica tradicional
- Actividad Rural: Ciclismo, pesca, caza, paseos, trekking (2012, p.42).

Según esto, puede decirse que Colombia tiene un gran potencial, debido a que todas las categorías pueden llevarse a cabo en las zonas rurales con las que cuenta el país, y de esta manera beneficiar económicamente a los campesinos y demás comunidades que hagan parte del proceso. Antes de abordar el ecoturismo, es importante hacer la comparación entre estas tres subcategorías:

**Figura 2.** Tipo de producto turístico con mayor presencia



*Nota.* Tomado de Tipo de producto turístico con mayor presencia [grafica], Programa de transformación productiva, 2012, <https://bit.ly/34waNda>

En esta grafica es posible observar que el ecoturismo se posiciona con una gran ventaja ante las otras dos subcategorías de turismo de naturaleza, por lo tanto, es posible decir que es muy apropiado tomarlo como base para el desarrollo de este trabajo, pues es notorio que las personas se

---

interesan en adquirir este tipo de productos, y que sirve como alternativa de progreso para los campesinos aledaños a la Reserva Natural de la Sociedad civil “Lusitania” que pueden verse beneficiados con esta categoría. Además “el ecoturismo se enmarca dentro de la modalidad de turismo de naturaleza, como uno de los principales productos en la categoría de negocios verdes” (Mincomercio & Colombia Productiva,2021).

Es momento de abordar el tema principal que corresponde al ecoturismo y para ello era indispensable entender el turismo de naturaleza, y como el ecoturismo es uno de los tres subproductos que posee esta tipología de turismo, al tener esto claro, es pertinente abordar algunas de las definiciones para fortalecer el termino de ecoturismo y que de esta manera tome sentido en el trabajo a realizar. La Organización Mundial del Turismo que define el ecoturismo como:

Un tipo de actividad turística basado en la naturaleza en el que la motivación esencial del visitante es observar, aprender, descubrir, experimentar y apreciar la diversidad biológica y cultural, con una actitud responsable, para proteger la integridad del ecosistema y fomentar el bienestar de la comunidad local (2019, p.23).

Esta definición tiene en cuenta factores como el espacio y la comunidad que habita en él, pues al desarrollar el ecoturismo es claro que ninguna de las dos puede quedarse atrás o desarrollarse una más que otra, pues de ser así, el termino perdería su esencia y tendría que ser nombrado de otra manera. Por otro lado, menciona algo que tiene una debida importancia y es la actitud responsable que tienen que asumir los turistas al tener contacto con la naturaleza, de no ser así, no se protege la integridad y no se fomenta la comunidad local. Otra definición de ecoturismo es la que plantea la Ley 2068 de 2020:

El ecoturismo es un tipo de actividad turística especializada, desarrollada en ambientes naturales conservados, siendo la motivación esencial del visitante observar, aprender, descubrir, experimentar y apreciar la adversidad biológica y cultural con una actitud responsable para proteger la integridad del ecosistema y fomentar el bienestar de la comunidad local.

---

El ecoturismo incrementa la sensibilización con respecto a la conservación de la biodiversidad, el entorno natural, los espacios naturales conservados y los bienes culturales, tanto entre la población local como entre los visitantes, y requiere procesos de gestión especiales para minimizar el impacto negativo en el ecosistema (Artículo 3, numeral 6).

Esta definición a cerca del ecoturismo es muy concisa y reciente y en la que además se abordan los ejes principales de la categoría, se menciona también a la comunidad local y a los visitantes, haciendo énfasis en los impactos que se pueden generar en los ecosistemas. Es conveniente tener otro punto de vista a cerca del ecoturismo en donde se define como:

El turismo especializado y dirigido que se desarrolla en áreas con un atractivo natural especial y se enmarca dentro de los parámetros del desarrollo humano sostenible, siendo la motivación esencial del visitante observar, aprender, descubrir, experimentar y apreciar la diversidad biológica y cultural, con una actitud responsable frente al ecosistema y el bienestar de la comunidad local.

A su vez el turismo, en espacios de conservación como las áreas naturales del Sistema Nacional de Áreas Protegidas (SINAP), encuentra escenarios paisajísticos y culturas particulares que le permiten al visitante, en su tiempo libre, adquirir placer, disfrute y bienestar para recrearse en medio de una sociedad agitada, que requiere de espacios de descanso para desarrollar actividades en función de su bienestar (Mincomercio & Colombia Productiva, 2021, pag.19).

Esta definición habla de las áreas protegidas, y esta investigación se plantea alrededor de una Reserva Natural de la Sociedad Civil “Lusitania” en la norma colombiana se encuentra reglamentada en el decreto 2372 de 2010. Existen muchas más definiciones que pueden aclararnos el concepto de ecoturismo, pero “en cualquier caso, lo que cualquier definición viene a decir del ecoturismo es lo que se podría sintetizar en estas cuatro líneas fundamentales, que son sus requisitos básicos:” (Pérez,2003, p. 22,23).

- 
- a. Máxima satisfacción para el turista.
  - b. Mínimo impacto ambiental negativo.
  - c. Máximo respeto por las culturas locales.
  - d. Máximo beneficio económico para el país.

En Colombia, y según la normatividad el ecoturismo es una categoría de vital importancia, ya que se ejecuta en espacios naturales, y la principal función es conservar a la vez que se generan otras dinámicas alternas en cuanto a beneficios económicos para las comunidades locales y a la vez transmitir un conocimiento para los turistas al entrar en conexión con un entorno natural, al ser el ecoturismo una categoría que se desarrolla cada vez más en el país, la política de turismo sostenible, unidos por la naturaleza, 2020:

Reconoce el enorme potencial que tiene el país para el desarrollo del ecoturismo como una fuente de descentralización turística y como una ventaja competitiva internacional que, sustentado en la oferta ambiental de los territorios, puede contribuir a la superación de la pobreza y al mejoramiento de la calidad de vida de las comunidades residentes de los destinos del país. Para tal fin, plantea lineamientos para que las regiones planifiquen el desarrollo del ecoturismo de tal manera que se generen beneficios para las comunidades locales y los empresarios, minimizando los impactos sobre el entorno en el que tiene lugar (pág. 24).

Así como existe una política de turismo sostenible en Colombia, también hay una política de naturaleza que busca que “el desarrollo del producto turístico de naturaleza, debe contribuir al mejoramiento de las condiciones de vida de las comunidades” (Ministerio de comercio, Industria y Turismo, 2012, pág.16); esto puede ser posible gracias a la riqueza y a “las enormes ventajas comparativas, derivadas de sus atractivos naturales, su fauna y su flora diversifique su oferta turística, y desarrollo productos altamente competitivos a través de sus enormes potenciales” (Ministerio de comercio, Industria y Turismo, 2012, pág.14). Además de las políticas planteadas anteriormente, hay una política más que rige en el país y es la política para el desarrollo del ecoturismo en la que se plasma que:



---

Los proyectos de ecoturismo deben ser diseñados en conjunto con las comunidades e incorporando principios y conceptos de la biología de la conservación y teniendo en cuenta el respeto por las identidades culturales, para que sean exitosos y viables a largo plazo. El aseguramiento de la participación de las comunidades locales y regionales debe incluir formación, apoyo al desarrollo de iniciativas paralelas, etc. Mediante adecuada capacitación y el acceso al crédito se logrará que la comunidad local participe en la percepción de los ingresos generados por concepto de la prestación de estos servicios. La comunidad receptora debe prepararse para participar activamente en la gestión de los servicios de ecoturismo (Ministerio de Comercio, Industria y Turismo y Ministerio de Ambiente, Vivienda y Desarrollo Territorial ,2003, pág. 43).

La comunidad juega un papel primordial en el ecoturismo y debe ser tenida en cuenta para las iniciativas que se gesten en el territorio, pues son quienes reciben los impactos positivos como negativos, a la hora de ejecutar un proyecto o hacer una investigación es primordial saber en qué estado de apropiación se encuentra la comunidad frente a su territorio, pues si esto no sucede difícilmente se dará la conservación; fácilmente se puede confundir el ecoturismo con el turismo comunitario, incluso puede que estos tengan una relación, es por esta razón que se hace necesario ampliar este concepto y compararlo así con la categoría del ecoturismo. “El turismo comunitario se desarrolla en zonas rurales o urbanas y posibilita la oferta de servicios turísticos involucrando a la comunidad local de manera organizada en los diferentes eslabones de la cadena productiva del turismo de un territorio” (Mincomercio & Colombia Productiva,2021, pág. 17). Según los lineamientos de política para el desarrollo del turismo comunitario en Colombia, hay unos factores, estos son:

**Organización de la comunidad:** la principal característica de un proyecto de turismo comunitario, se encuentra en la participación decidida de toda la comunidad, que se organiza para ser gestora de su desarrollo y de la superación de sus condiciones de vulnerabilidad, a través de un trabajo colectivo en turismo.

---

Vocación de servicio: los actores que participan de un proyecto de turismo comunitario deben tener un conocimiento integral de las implicaciones, costes y beneficios de ser integrante de un emprendimiento de esta naturaleza, puesto que el ejercicio turístico requiere de la buena voluntad de los prestadores, como parte de la venta de servicios de calidad.

**Buenas prácticas de calidad y sostenibilidad:** Como requisito fundamental para la creación de ventajas competitivas en los destinos y emprendimientos de turismo comunitario, a partir del cuidado de los recursos naturales, salvaguardia del patrimonio cultural y ambiental, y la prestación de servicios de calidad.

Conectividad e infraestructura soporte para el turismo: Los altos costos asociados a la falta de vías de acceso (aeropuertos, muelles y carreteras) dificultan la comercialización de los destinos y emprendimientos de turismo comunitario, lo cual no permite alcanzar las metas propuestas, dentro del modelo de negocio como alternativa de mejoramiento de las condiciones de vida de las comunidades. Por ello, los gobiernos locales deben comprometerse en gestionar la adecuación de infraestructura soporte y acceso a sus destinos, a través de mecanismos como alianzas público-privadas, y planes de trabajo con articulación interinstitucional.

**Servicios complementarios:** todo destino turístico para ser competitivo debe contar con servicios básicos en materia de agua, luz, aseo, hospitales y seguridad. Así, el desarrollo del turismo comunitario en las regiones puede contemplarse como una estrategia de gestión territorial, por parte tanto de autoridades locales como de actores comunitarios, para el mejoramiento de la calidad de vida de las poblaciones con potencial turístico. Esto implica una real articulación institucional para lograr la provisión de estos servicios de una manera coordinada.

La comunidad de la vereda El Cardal no cumple con algunas de las condiciones anteriormente presentadas, pues no hay un grupo gestor de su desarrollo y superación, lo que más se le parece es la JAC (Junta de Acción Comunal) y este no cumple con las características planteadas, ya que debe ser un grupo netamente conformado por la comunidad y sin ser obligado o este creado por requisito.

---

El turismo comunitario por su parte emplea el ecoturismo y otras estrategias para realizar acciones concretas que mejoren la calidad de vida de las personas (MinCIT,2018, pág. 91).

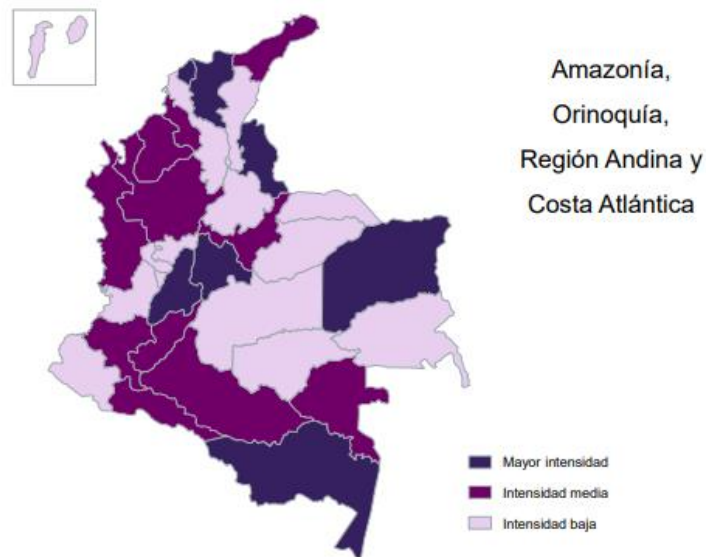
- Asociatividad para el desarrollo sostenible del sector artesanal, ecoturismo y de turismo comunitario en Colombia.
- Diseño de producto turístico para la comunidad indígena Embera “El Jagua”Río Chori Nuqui Chocó.
- Ruta turística del sombrero vueltiao.
- Etno-aldea turística Tambo Wassi Putumayo.
- Proyecto de buenas prácticas para el desarrollo del ecoturismo (aviturismo) en las áreas protegidas de parques nacionales naturales.
- Convenio de cooperación para la creación y el fortalecimiento de proyectos turísticos asociativos de las comunidades afrocolombianas, raizales y palenqueras. Fase 1 y 2.
- Proyecto “Ecoturismo en PNN de Colombia”.
- Proyecto impulso al turismo comunitario.

De este modo, el Gobierno nacional apoya el turismo comunitario en Colombia. Las modalidades de turismo a las cuales el gobierno prioriza son: Avistamiento de aves, cultura, naturaleza, salud y bienestar (Mora & Ramírez,2019, pág. 93); y en el turismo de naturaleza se encuentra el ecoturismo. En este caso la investigación se focaliza principalmente en la comunidad de la vereda El Cardal por la importancia que tiene y el papel que desempeña desde el inicio, teniendo en cuenta además que el estudio en la Reserva Natural de la Sociedad no se hace primordial debido al plan de manejo integrado que tiene, y en el cual se encuentra el ecoturismo, además ya se hacen algunos recorridos dentro de la Reserva lo que muestra que ya se encuentra en condiciones para que el público entre, la pregunta es ¿Qué rol tiene la comunidad y si de verdad se involucra en este proceso?.

La articulación de áreas protegidas y ecoturismo es de gran importancia, ahora es importante tener un punto de vista global, es decir, desde el país en donde abundan cada vez más estas áreas naturales, y son estos los espacios claves que se utilizan para realizar el ecoturismo,

pues las excepciones que presentan estos rincones verdes, es lo que motiva a las personas a desplazarse y tener ese contacto con la naturaleza que se ha roto tras su cotidianidad en el diario vivir de las ciudades que solo traen consigo estrés y cargas que no permiten ver más allá, ni contemplar la vida, a continuación se muestra cuáles son los departamentos que tiene una mayor intensidad del ecoturismo:

**Figura 3.** *Intensidad por departamentos*



*Nota.* Tomado de Intensidad de ecoturismo por departamentos [Figura], programa de transformación productiva, 2012, <https://bit.ly/34waNda>

En esta imagen se muestran tres intensidades que se clasifican en: mayor intensidad, intensidad media e intensidad baja, en este caso el departamento de Antioquia, que es donde queda ubicada la Reserva Natural de la Sociedad Civil, y que posee una intensidad media, se convierte en un punto muy positivo a destacar, pues es una gran ventaja a tener en cuenta a la hora de aplicar un proceso ecoturístico en este departamento.

El ecoturismo está basado en la sostenibilidad y tiene que ser así, para que los lugares en los que se da, no se deteriore y no estén sujetos a pérdidas que luego no pueden ser sustituidas, por

---

ello se habla de que la sostenibilidad va de la mano del ecoturismo, para corroborar esta información se utilizan los siguientes textos:

En el año 2002, se realiza la primera cumbre Mundial del Ecoturismo, en Quebec- Canadá, se firma la declaración de Quebec sobre el Ecoturismo, en la que se reconoce la importancia del ecoturismo como líder en la introducción de principios de sostenibilidad en el desarrollo turístico mundial, precursor de los principios de desarrollo sostenible, sus implicaciones positivas y negativas sociales económicas y medioambientales, la diversidad cultural, el creciente interés de los viajeros por disfrutar en espacios naturales, entre otros (MinCIT,2012, p.4).

El ecoturismo es una de las actividades en las cuales se hace más viable la implantación de modelos de desarrollo sostenible; a través de él se ofrece al visitante la posibilidad de disfrutar de la oferta ambiental de un área geográfica, representada ya sea en su diversidad biológica (número total de especies) o ecosistémica (características geológicas o geomorfológicas) o en sus paisajes y acervo cultural, a cambio de una retribución (manifiesta en términos de ingresos) que benefician, en primera instancia, a las comunidades que viven en las zonas de influencia de las áreas protegidas o de cualquier otra área natural con atractivos para los visitantes (MinCIT y Ministerio de Ambiente, vivienda y Desarrollo Territorial, 2003,p.15).

Como se muestra anteriormente, el ecoturismo depende de la sostenibilidad pues la naturaleza y la biodiversidad que requiere son únicas y un abuso de estos recursos naturales conlleva a la pérdida de la práctica ecoturística, la sostenibilidad se convierte entonces en un elemento que se tiene a favor para proteger estas áreas geográficas específicas de la gran variación de riesgos que tienen.

Un concepto que cobra fuerza a nivel internacional en materia del desarrollo del turismo, es el de “Turismo Consciente”, impulsado desde la República de Ecuador, con el beneplácito de la Organización Mundial del Turismo, dado que busca el crecimiento personal y el desarrollo de mejores seres humanos. “Se sustenta en los principios de

---

sostenibilidad y ética y promueve los valores de la paz, la amistad y el respeto y el amor a la vida como esencia de la práctica turística.” (Ministerio de Turismo Ecuador 2012, citado en MinCIT, 2012, p.5).

De nada sirve tener un espacio natural con una riqueza inédita, si a la hora de ser visitado no es valorado y contemplado para su conservación, es aquí donde el desarrollo de buenos humanos se vuelve indispensable, y es quizás el giro que toma la sostenibilidad a crear conciencias de respeto por el medio ambiente.

Para el Gobierno Nacional el ecoturismo tiene un alto significado, entendido como un instrumento de protección y cuidado de las áreas con esta vocación y como la gran oportunidad de crecimiento de la conciencia del país hacia una sostenibilidad en el uso de los recursos naturales y la alta biodiversidad con que cuenta. (MinCIT y Ministerio de Ambiente, Vivienda y Desarrollo Territorial, 2003, p.22).

El gobierno tiene que mostrar ser el primer doliente de los recursos naturales, pues es quien puede determinar normas para su cuidado y otras estrategias que sean aplicadas en el país y tengan como objetivo un beneficio común.

Colombia es un país que ha contado con un moderado desarrollo del turismo. Diversas circunstancias han influido para que no sea un gran receptor de turistas; sin embargo, el turismo interno muestra un gran vigor. Para el caso del ecoturismo, éste se ha concentrado especialmente en las áreas protegidas del Sistema de Parques Nacionales Naturales y en los esfuerzos privados concentrados en la Red de Reservas de la Sociedad Civil. (MinCIT y Ministerio de Ambiente, Vivienda y Desarrollo Territorial, 2003, p.5).

Es de insistir que la riqueza natural que tiene Colombia es abundante y si se compara con el esfuerzo que se ha hecho por implementar el ecoturismo, quizás sea muy bajo, pero para implementar el ecoturismo hay que ir paso por paso, para no arriesgar a perder ese gran tesoro natural que posee el país. En “Todas las regiones del país es posible encontrar espacios naturales,

---

propicios para las actividades de ecoturismo, en sitios exóticos como bosques de manglar, ciénagas, senderos ecológicos en selvas, playas, ríos y montañas, en reservas privadas y de control del Estado” (MinCIT,2012, p.18). En este sentido hay que enfatizar acerca de las condiciones espaciales que se requieren para el ecoturismo a nivel nacional. En este caso Ruiz plantea espacios fundamentales como:

La reserva natural de la sociedad civil; la reserva natural estatal; la unidad agroturística; la casa rural artesanal; el parque temático, y el hotel rural (2004, p. 130). en los cuáles propone en este mismo orden de ideas una matriz clasificatoria que está basada en el ecoturismo de la sociedad civil; ecoturismo de Estado; agroturismo; turismo rural artesanal; turismo rural de recreación masiva, y turismo rural hotelero (2004, p. 130) Para determinar estos criterios la clasificación se basa en el tipo de ecosistema que acoge la actividad turística; tipo de eje productivo que caracteriza la unidad, y tipo de relación entre la actividad turística y dicho eje productivo (2004, p. 129). Este análisis permite connotar dos clases principales de actividades turística: el ecoturismo y el turismo rural (Ruiz,2004).

Cuando la actividad de turismo se aplica en una reserva natural Ruiz plantea que: “la actividad ecoturística esté en relación de complementariedad con el propósito central de la reserva natural. Entendiendo que el imperativo de conservación de los ecosistemas naturales, o restaurados, y su biodiversidad fija los límites al desarrollo productivo” (Ruiz,2004, p. 129). Este aparte permite inferir que la planificación de la actividad ecoturística es de gran rigurosidad, pues el espacio geográfico en el que se lleva a cabo es de suma importancia y exige no tener errores, pues de ser así, se correría el riesgo de perder y afectar significativamente condiciones de vida que podrían no ser recuperadas y generar impactos negativos notorios. Por otro lado, al emplearse áreas protegidas para desarrollar la actividad ecoturística, el nivel de conservación se asegura más que si fuera ejecutado en un área natural que no cuente con ninguna protección por parte del estado.

El ecoturismo plantea tres objetivos los cuales se presentan a continuación: uno de carácter ambiental, otro de carácter pedagógico y uno de carácter sociocultural y económico. “Dicho esto,

el ecoturismo es por naturaleza “comunitario” en el sentido que supone un vínculo sólido con las comunidades locales y su entorno natural, este último a su vez altamente influenciado por la comunidad” (Ministerio de Ambiente, Vivienda y Desarrollo Territorial y PNN, 2006, p. 9).

Estos tres objetivos son en otras palabras la base que sustenta el ecoturismo, y que conforman en si una unidad, pues para tener el resultado esperado tienen que cumplirse primero estos tres objetivos, si se logra cumplir uno solo o quizás dos de ellos, no se obtendría lo planificado en un principio. El ecoturismo además de contar con tres objetivos, posee también unos componentes que se presentan a continuación:

*Tabla 1. Componentes del ecoturismo*

Condiciones	Componentes
<b>Componente de carácter ambiental</b>	<ul style="list-style-type: none"> <li>•Contar con recursos naturales llamativos de importancia para el equilibrio ecosistémico que requiera ser conservado.</li> <li>•Llevar a cabo actividades turísticas sin que se generen impactos irreversibles.</li> <li>•Promover la conservación de los atractivos naturales especiales.</li> </ul>
<b>Componente de carácter social</b>	<ul style="list-style-type: none"> <li>•La población local debe estar de acuerdo con la actividad ecoturística, encontrando en esta un complemento a su realidad socioeconómica.</li> <li>•La actividad ecoturística deberá estar enmarcada en la circunstancia cultural y social local y no viceversa.</li> <li>•La actividad turística respetará los derechos de las poblaciones locales.</li> <li>•La actividad ecoturística respetará las estructuras socio administrativas existentes en las poblaciones locales.</li> </ul>
<b>Componente de carácter económico</b>	<ul style="list-style-type: none"> <li>•Se cuenta con una evaluación del potencial del mercado.</li> <li>•Existen condiciones económicas y políticas favorables.</li> <li>•No existen alteraciones persistentes del orden público que perjudiquen la imagen del destino y que expongan altamente la inversión.</li> <li>•Existen condiciones mínimas de acceso y comunicaciones que pueden proveer un flujo de turistas.</li> <li>•La actividad ecoturística deriva beneficios en las poblaciones.</li> </ul>



Condiciones	Componentes
<b>Componente de carácter cultural</b>	<ul style="list-style-type: none"> <li>•La actividad turística no sugiere riesgos mayores para las culturas locales.</li> <li>•La actividad turística no sólo se respetará la idiosincrasia de la población local si no que el producto turístico estará fuertemente articulado a su cultura.</li> <li>•El ecoturismo busca reafirma el patrimonio cultural local.</li> </ul>

*Nota.* Tomado de componentes del ecoturismo [tabla], Ministerio de Ambiente, y Desarrollo Territorial y Parques Nacionales Naturales de Colombia,2012, <https://bit.ly/34waNda>

Las condiciones que presenta cada componente sirven como guía a la hora de planificar un proyecto o cualquier otro proceso que esté relacionado con el ecoturismo, seguir estos pasos permiten con mayor seguridad beneficiar no solo a los visitantes sino además a la comunidad. La Constitución Política de 1991, propone “el ecoturismo como una posibilidad para la recreación y el aprovechamiento del tiempo libre, a la vez que se promueve y conserva la biodiversidad del país, haciendo visible de esta manera una función social y ambiental” (MinCIT,2012, p.7). El ecoturismo permite disfrutar del tiempo libre y la recreación, esto gracias a las diferentes acciones que se pueden aplicar y que son conocidas comúnmente como eco-actividades, ¿pero a que se refiere este término?, los siguientes textos lo abordan de una mejor manera para llegar a una comprensión clara:

Ecoactividades: Son todas las actividades que se desarrollan en la visita al destino, que implican contacto directo con la naturaleza y que motivan al turista al disfrute de su experiencia. Incluye actividades deportivas, de bienestar, culturales, académicas y esparcimiento, incluye el turismo de aventura, el turismo de bienestar, turismo cultural, etnoturismo y actividades especializadas (Política de Ecoturismo, 2004, citado en Minambiente y Negocios Verdes, 2020, p. 199).

Ecoactividades: Son aquellas diseñadas en el marco de un viaje ecoturístico para ofrecer a los visitantes recreación, debidamente coordinadas por un guía o profesional de la actividad y ambientalmente compatibles con los valores naturales del área respectiva (decreto 2755, 2003).

---

Las eco actividades pueden variar de acuerdo a muchos aspectos como lo pueden ser, el espacio que se disponga y que las condiciones que este ofrezca en cuanto a agua, tierra y aire; también depende por supuesto de la capacidad de creatividad que se tenga para crear actividades llamativas y que lleven a nuevas experiencias, en países como México, en donde se lleva a cabo la “observación de la naturaleza, observación de la fauna, observación de ecosistemas, observación de geológica, senderismo interpretativo, rescate de fauna y flora, talleres de educación ambiental, proyectos de investigación biológica, safari fotográfico, observación de fósiles, observación de atractivos naturales” (SECTUR, 2004, p.13).

Estas eco actividades resultan ser muy llamativas para los viajeros internacionales, pues tras conocer nuevos países, también pueden experimentar actividades que quizás nunca antes habían desempeñado, existe un perfil de mercado internacional de estos turistas que refleja todas sus condiciones y características, una herramienta muy útil para quienes buscan atraer específicamente este nicho de mercado. De modo que el ecoturismo resulta ser una subcategoría del turismo de naturaleza muy positiva, pero lastimosamente no siempre resulta ser así, pues también tienen elementos que juegan en contra:

En nuestro país, el marco legal colombiano, se diferencia radicalmente el ecoturismo del agroturismo y otorga ventajas tributarias al ecoturismo de la sociedad civil, por ejemplo. Por ello hoy muchos empresarios turísticos quieren hacer pasar su oferta turística como ecoturística, generando desinformación en el cliente (Ruiz, 2004, p.129)

Este es sin duda alguna un caso delicado que pone en riesgo la riqueza natural con la que cuenta Colombia y lleva a procesos acelerados que sólo buscan recibir beneficios económicos sin importar en lo mínimo los recursos naturales y la comunidad que allí habita.

En consecuencia, los procesos de intervención en áreas especiales tienen que ser ejecutados por profesionales dolientes del territorio, y que no se dé una intervención por un beneficio netamente económico, sino por una conservación que involucre a la comunidad y logre generar

---

actividades de mínimo impacto que establezcan una educación en la demanda y de esta manera se llegue a un beneficio mutuo.

El ecoturismo tiene que ser planificado con tiempo, para analizar correctamente el espacio y las personas involucradas que reciben directamente los impactos generados, ya sean estos positivos o negativos, para evitar esto es necesario hacer un estudio de perfil del mercado objetivo que se busca, pues el ecoturismo no es para todas las personas, debido al nivel de responsabilidad que genera estar en un ambiente natural que posee condiciones únicas, que tienen que estar preservadas por la importancia que juegan en los ecosistemas, en este sentido, es posible hablar de que el ecoturismo no se da de la noche a la mañana y su proceso de diseño, planificación y ejecución requiere de tiempo para alcanzar en su mayoría impactos positivos que aporten a un bien común, el primer paso que debe tenerse en cuenta es saber si la comunidad local está de acuerdo o no con desarrollar la actividad ecoturística en su territorio.

#### ***4.2.2 El espacio y relación de sus habitantes como apropiación del territorio***

La comunidad es un elemento indispensable para ejecutar la actividad ecoturística, por ende, es primordial abordarla principalmente desde dos ejes, en los que se encuentran el espacio que hace contraste específicamente con el territorio y, por otro lado, se encuentra la comunidad, que juntos se presentan como resultado final en una apropiación que conlleva a su vez a una conservación de aspectos de identidad y cultura.

Al ser la comunidad un elemento indispensable, hay que realizar un análisis profundo y detallado que permita comprender el actuar y al mismo tiempo se evidencien las razones por las cuales se procede de cierta manera u otra y cuáles pueden ser esos criterios que entran a ser determinantes para habitar el espacio y si este a su vez es considerado como territorio.

Para entrar en materia, el espacio no puede separarse de los sistemas, y otras dinámicas que complementan la vida, en donde surgen unas relaciones sociales que son a su vez las que producen

---

el espacio dando como resultado al mismo tiempo las relaciones sociales (Mancano,2009). Entendido de esta manera, no se da una mayor importancia al espacio, ni a la comunidad, si no que por el contrario se menciona la importancia de ambos.

El espacio comúnmente es conocido como una evolución natural, sin embargo, al pasar del tiempo su contexto ha dado una importancia relativa en el aspecto social. Los cambios del espacio se dan por criterios ideológicos históricamente situados. Esto lleva a comprender que el espacio es social porque es dominado (Renaud,2015). Este contexto contradice el anterior ya que se aborda desde una perspectiva de dominio desde la humanidad y su historia. Ahora bien, el espacio ha sido abordado en su relación con la raza humana, pero no es el único aspecto determinante aquí, pues Lefebvre plantea que:

El espacio no es cualquier producto, es (junto con el tiempo) la otra dimensión fundamental de la vida social. Tiempo y espacio son indisolubles. El espacio no es sólo algo material, participa en crear e instituir los imaginarios. El espacio es parte de la totalidad y de ahí la dificultad de su comprensión (Renaud,2015. p.75).

Es necesario comprender el relacionamiento que el espacio indudablemente tiene con el tiempo, pues el tiempo lo contiene todo y nada se escapa de él, debido a ello el espacio tampoco puede hacerlo, y esto se clarifica en algunas maneras, como por ejemplo y quizás la más sencilla de comprender, un espacio no es el mismo en el tiempo pues en definitiva sus cambios son notorios y evidentes de alguna manera al pasar de los años. En este sentido, Lefebvre propone una triplicidad del espacio, es decir tres dimensiones de espacio-sociedad:

La práctica espacial: es el espacio percibido (sensible-físico). Son las prácticas cotidianas, repetidas, asimiladas por un grupo social respecto al espacio como es y como está perceptible. Tales prácticas socio-espaciales incluyen la producción y permiten la reproducción de lugares, jerarquías de lugares y conjuntos espaciales. Son esas prácticas que dan continuidad a un grupo o formación social de manera cohesiva. Dicha cohesión

---

implica, relacionada con el espacio social y la relación de los individuos con ese espacio, una cierta medida de “capacidad espacial” y “funcionamiento espacial”.

Las representaciones del espacio: es el espacio que es concebido (abstracto-mental). Son los discursos e intenciones, planes e ideologías que producen los espacios por ciertos fines, para usos concretos, respecto a concepciones sociales, culturales, etc. Estos discursos, están vinculados a las relaciones de producción y el orden que estas imponen. Las representaciones son centrales para las formas de conocimientos que asientan la estructura de poder racional/profesional del Estado capitalista. Implica una relación frontal con las estructuras de los signos y los códigos dominantes del espacio.

Los espacios de representación: es el espacio vivido (relacional-socializado), es decir es el espacio complejamente codificado, descodificado, recodificado por la propia vida social y que pueden estar utilizadas como resistencia simbólica. Estos están ligados a la dimensión clandestina y subterránea de la vida social y son particularmente expresados en el arte. Estos “espacios” sugieren e incitan reestructuraciones alternativas y revolucionarias de las representaciones institucionalizadas del espacio y nuevas prácticas espaciales. En varias de sus obras, Lefebvre sugiere las ocupaciones ilegales, lo que influirá al nacimiento de la tradición de “ocupar” terrenos y edificios como un medio de protesta; o el análisis de las favelas y barrios informales como una reapropiación de espacios producidos, marginados y dejados vacíos o vacantes por la propia dinámica del sistema de propiedad privada mercantil (Renaud,2015. p.76).

Tomando las teorías, se especula que el espacio va ligado a un sistema del cual no se puede escapar, para que este tenga sentido y surjan de manera efectiva las relaciones sociales que se dan en el espacio, ya sean estas (sensible-físico, abstracto-mental o relacional-socializado). Aunque quizás muchas personas no conozcan esta teoría planteada por Lefebvre, con seguridad han vivido alguna de ellas directamente en sus vidas, pues todos los seres humanos ocupan un espacio y al mismo tiempo se relacionan sentimentalmente con él, pues las condiciones cognitivas que poseen permiten que este relacionamiento sea factible, sin embargo es posible decir que un espacio habitado por diferentes personas muy probablemente no será percibido, concebido y vivido de la misma manera, para algunos este relacionamiento puede presentarse de una manera positiva

---

como para otros puede ser negativa, y si concordasen en lo positivo o negativo, sus pensamientos, sentimientos y emociones, podrían ser similares pero no iguales.

“Entonces el espacio, una vez representado, ya no es espacio sino territorio, resultado de un proceso de apropiación” (Hadad, G y Gómez, C, 2007, p.7). Dicho esto, es momento de buscar sobre la categoría de territorio teniendo el espacio ya identificado. “El Territorio es el lugar en el que desembocan todas las acciones, todas las pasiones, todos los poderes, todas las fuerzas, todas las flaquezas, esto es donde la historia del hombre plenamente se realiza desde las manifestaciones de su existencia” (Mancano,2009, p. 10). También es un lugar con “un marco espacial con sus fronteras, está alimentado, compuesto por redes de comunicaciones, de infraestructuras, redes sociales, de grupos sociales móviles, etc. El grupo social a quien le corresponde ordena su territorio, lo transforma respecto a sus “necesidades” (Renaud,2015. p.79). Para Haesbaert, “el territorio envuelve siempre, al mismo tiempo..., una dimensión simbólica, cultural, a través de una identidad territorial atribuida por los grupos sociales, como forma de ‘control simbólico’ sobre el espacio donde viven (siendo también por tanto una forma de apropiación)” (Herner,2017, p.8).El territorio puede determinarse desde “ocho fases: territorios reales (lo ontológico), territorios pasados (lo histórico), territorios vividos (lo perceptivo), territorios legales (lo prescriptivo), territorios pensados (lo explicativo y/o interpretativo), territorios posibles (lo propositivo), territorios concertados (las alternativas) y territorios inteligentes (las transformaciones)” (Bozzano,2017, p. 77,78); y también puede ser considerado como territorios reales que pueden ser (territorios vividos, territorios pensados y territorios legales) y territorios posibles descritos a continuación:

Los "territorios reales" son aquellos objetos de una instancia descriptiva en nuestros trabajos. Se refieren a realidades reconocidas en los territorios, no necesariamente elegidas ni consensuadas por todos; responden al qué de los territorios, a preguntas tales como ¿qué componentes analíticos integran el territorio? ¿qué rasgos permiten entender el territorio, el lugar, la ciudad, la región u otro recorte territorial? Los territorios reales son preferentemente analíticos, están expresando un aspecto de la compleja realidad: el uso del suelo real, el relieve, la población, las infraestructuras, la hidrografía, los equipamientos, las necesidades básicas insatisfechas, el tamaño de las explotaciones agropecuarias, etc.

---

Que algunos territorios reales sean resultado de estudios previos con clasificaciones que puedan ser objeto de discusión no invalida el carácter analítico real de su aplicación (Bozzano, 2009, p.5).

Los "territorios vividos" son aquellos objetos de una instancia perceptiva en nuestros trabajos. Se refieren a una forma de percepción particular: sensorial, intuitiva, artística, emocional, simbólica o bien referida a necesidades, problemas, intereses o expectativas por parte de quienes viven los territorios. Constituyen la instancia vivida por parte de quienes perciben y son parte, de muy diversa manera, de un determinado territorio o lugar –ciudad, campo, pueblo, barrio, plaza, avenida, club, cuadra- como ciudadanos, vecinos, transeúntes, turistas, consumidores, productores o en otros roles y/o en diversos estados: alegres, tristes, enamorados, contrariados, enajenados. Por lo tanto, en una situación extrema, habrá un territorio vivido particular según un tiempo particular, el de cada sujeto. Sin embargo, en otro extremo, referido a algunos lugares o territorios, resultará que un gran número de sujetos tendrán percepciones, sino iguales, al menos con grados de semejanza considerables. Los territorios vividos se refieren al percibir y/o sentir de los sujetos de, en y por los territorios, responden a preguntas tales como ¿qué percepciones son las más significativas sobre un territorio o un lugar dado? ¿Cómo especializo y/o mapeo mis percepciones? Los territorios vividos son preferentemente perceptivos, están expresando unas pocas de un sinnúmero de percepciones del vasto y complejo campo perceptual. (Bozzano, 2009, p.5).

Los "territorios pensados" son aquellos objetos de una instancia explicativa en nuestros trabajos. Se refieren al por qué de los territorios, responden a preguntas tales como ¿sobre qué visión o enfoque teórico se apoya el carácter explicativo de mis territorios pensados? ¿cuáles son los territorios reales y/o los territorios vividos que contribuyen a explicar los territorios pensados? Los territorios pensados son aquellos que -mediante su explicación y definición- nos aproximan a una síntesis del territorio, cualesquiera sean las concepciones –críticas, neoclásicas, fenomenológicas, otras- y los conceptos elegidos. Para entender un territorio pensado, nos valemos básicamente del entendimiento de territorios reales y territorios vividos, pero también de otras interpretaciones no necesariamente territoriales

---

referidas a procesos sociales y naturales en sentido amplio, así como a lógicas particulares de actores no necesariamente territorializables (Bozzano,2009, p.6).

Los "territorios legales" son aquellos objetos de una instancia prescriptiva en nuestros trabajos. Se refieren al deber ser de los territorios, responden a preguntas tales como ¿cuál es la jurisdicción territorial de una regionalización vial, sanitaria, educativa, judicial u otra? ¿Cómo se regula el uso, la ocupación y la subdivisión urbana, periurbana y rural? ¿Cuál es la jurisdicción territorial de un municipio, un departamento, una provincia, un estado-nación o de otra unidad político-administrativa? Los territorios legales son aquellos que interpretan y espacializan, a partir de los criterios supuestamente más racionales de funcionamiento de aspectos específicos –urbanos, rurales, viales, turísticos, defensa civil, seguridad, bomberos, etc- la manera en que ellos deben desplegarse y concretarse en territorios determinados. Cuando los criterios de funcionalidad no guardan relación con otros territorios –reales, vividos y/o pensados- los territorios legales van perdiendo eficacia y sentido. En una investigación realizada en 1997 en un municipio metropolitano industrial de Buenos Aires –Avellaneda- se verificó que el 84% de las industrias georreferenciadas se localizaban fuera de los territorios legales correspondientes: las zonas industriales del código urbano. Para entender un territorio legal es oportuno estudiar qué grado de relación tienen estos con su funcionalidad pretendida, sea real, vivida y/o pensada; en buena medida se trata de evaluar en qué medida se aproximan el ser y el deber-ser de los territorios (Bozzano,2009, p.5).

Los "territorios posibles" son aquellos objetos de una instancia propositiva y/o predictiva en nuestros trabajos. Se refieren al cuáles son los territorios deseables: responden a preguntas tales como ¿cómo son los territorios más durables, sostenibles y/o sustentables en tiempo-espacio qué surgen de la investigación? ¿qué grado de acuerdos y de apropiación hay en los actores de los territorios para lograr que sean posibles? ¿Cuáles son los procesos y sus encadenamientos causales más propicios, para qué lugares y con qué actores? ¿Cómo participan territorios reales, vividos, pensados y legales en los territorios posibles? ¿Qué otros inputs no necesariamente territoriales participan en la definición de mis territorios posibles? Los territorios posibles son aquellos que sintetizan el concreto real, el concreto vivido y el concreto pensado, existen en la medida que aportan elementos viables para



---

producir cambios o transformaciones durables de la más diversa naturaleza y escala. En los territorios posibles se reconocen las tendencias emergentes de relaciones probables -no verificadas- sin alejarse de las inercias territoriales, de la situación y de las tendencias investigadas para el presente. La proximidad entre lo probable y lo estudiado -tanto lo real y lo vivido, como lo pensado- debería tener un mínimo consenso en la sociedad involucrada -políticos, grupos sociales, actores económicos locales- como para producir transformaciones en el territorio (Bozzano,2009, p.5).

Esta percepción de territorio aplicada al turismo es muy interesante, pues a la hora de planificar un proyecto, o cualquier otro proceso relacionado, podría hacerse basado netamente en el territorio poblado por las comunidades y el percibido por los turistas, para ello la descripción anterior proporciona preguntas claves para la percepción de cada territorio, estas preguntas pueden ser trabajadas para el caso que así lo requiera, pues algunos aplican solamente para la comunidad, otros solamente para los turistas y algunos pueden referirse a ambos, posteriormente con el resultado y el previo análisis, es posible detectar necesidades, oportunidades o demás variables que surjan y brinden a la actividad turística la manera de intervenir para generar así resultados positivos en los territorios existentes.

El territorio puede ser confundido con la territorialización y la territorialidad, para este caso Porto los denomina de la siguiente manera:

El territorio es una categoría densa [espessa, en el texto original en portugués] que presupone un espacio geográfico que es apropiado, y ese proceso de apropiación — territorialización— crea las condiciones [enseja] para las identidades —territorialidades— las cuales están inscritas en procesos, siendo por tanto dinámicas y cambiantes, materializando en cada momento un determinado orden, una determinada configuración territorial, una topología social (2002, p. 230 citado en Escobar,2014,p.91).

Existe también otro término relacionado con el territorio y el cual es desterritorialización y este hace referencia a:

---

La pérdida de los linderos territoriales que se han creado a partir de códigos culturales históricamente localizados. A partir de esta definición me permito distinguir tres circunstancias en las cuales puede darse la desterritorialización: 1. Al producirse una imposición de recursos y de decisiones sobre éstos desde organismos o instituciones externas, 2. Cuando se da una imposición de decisiones sobre recursos propios, 3. O cuando la propia población decide des-hacer las relaciones territoriales y las representaciones espaciales (a nivel mítico o de prácticas políticas sobre el territorio), esto es cuando una población decide desalinearse. (Cruz, 2010, p. 216).

La desterritorialización no sucede de un momento a otro, pues como se muestra en el texto anterior existen circunstancias para abandonar el territorio, la importancia no se deriva de la desterritorialización, pues el hecho está fundamentalmente en las causas que tienen en cuenta las personas para hacerlo, y si esto se plantea como una problemática, la solución radica en intervenir las razones percibidas. La multidimensionalidad es otro factor importante que hace parte del territorio:

El territorio de un país está compuesto por fracciones de territorio, que también son totalidades. Esas totalidades son multidimensionales y sólo son complementadas en este sentido, o sea, relacionadas siempre con la dimensión política y con todas las otras dimensiones: la social, la ambiental, la cultural, la económica, etcétera. Comprender estas relaciones es esencial para conocer las lecturas territoriales hechas por estudiosos de diferentes áreas del conocimiento y por las instituciones que imponen sus proyectos de desarrollo a comunidades rurales (Mancano, 2009, p.5,6).

Las dimensiones social, ambiental, cultural entre otras, conforman la multidimensionalidad de un territorio, por eso ninguna de ellas puede quedarse atrás, pues en sí son las que hacen posible un territorio y cuando se desarrolla una más que otra puede surgir inconvenientes notorios, es por ello que todas deben estar reguladas para que exista un constante equilibrio.

---

El territorio puede ser pensado de diferentes maneras, pero se conforma según el interés que tengan las personas de intervenir, y es justo allí donde nace un relacionamiento estrecho que conlleva a una apropiación del territorio. A su vez, “los territorios forman totalidades porque contienen en sí todas las dimensiones del desarrollo: la política, la económica, lo social, la cultural y la ambiental”. (Renaud, 2015. p.79).

Cada dimensión depende de otra, de manera que cuando se trabaja en una las otras están presentes. Las dimensiones se fundamentan, por ejemplo, la política va estar implícita en todas las otras: la social, la ambiental, la cultural, la económica y así sucesivamente. Es así que en los territorios se dan escalas geográficas y se forman a la vez la multidimensionalidad y la multiescalaridad que son las que conllevan la sustentabilidad de los entornos (Mancano,2009).

Son conocidas como dimensiones del territorio según los textos anteriores la política, la economía, lo social, la cultural y la ambiental; sin embargo, en otros apuntes también se destacan comportamientos que se presentan a continuación: Como afirma Guattari: “El territorio es sinónimo de apropiación, de subjetivación fichada sobre sí misma. Él es un conjunto de representaciones las cuales van a desembocar, pragmáticamente, en una serie de comportamientos, inversiones, en tiempos y espacios sociales, culturales, estéticos, cognitivos” (Guattari y Rolnik, 1986: 323; en Haesbaert, 2004, citado en Herner, 2017, p.166). Consecuente a esto, es importante destacar la importancia que se desencadena desde la dimensión social como se amplía a continuación:

Las transformaciones en el espacio acontecen por las relaciones sociales en el proceso de producción del espacio. Los objetos naturales o los elementos naturales también transforman al espacio, aun cuando son las relaciones sociales las que lo impactan más intensamente. Los sistemas de acciones y los sistemas de objetos son inseparables, y es posible analizar las distintas intensidades que tienen sus movimientos. La técnica y la tecnología dinamizaron los sistemas de acciones, impactando la naturaleza con mayor intensidad. La formación de territorios es siempre una fragmentación del espacio. Los seres

---

humanos necesitan construir espacios y territorios que garanticen su existencia (Mancano, 2009, p.4).

En este caso se expone la necesidad que tiene el hombre de transformar el espacio, especialmente el entorno natural para asegurar así condiciones de vida sociales, esta transformación en los últimos años se ha elevado debido a la manera acelerada en que ocurre, perdiendo el sentido por la naturaleza en donde solo pareciera importar el “bien” que beneficia al ser humano, es por ello que se hace necesario buscar un equilibrio en este componente para no afectar el territorio, que en consecuencia también afecta a las personas que lo habitan.

Un territorio social interactúa con otras escalas territoriales, de esta manera, los territorios funcionan de tipo económico, social y cultural, explicado en otras palabras. Al tener un espacio definido por medio de unas construcciones que generen facilidades a la comunidad, este entorno pasa a ser manejado y controlado de diferentes maneras y desde diferentes puntos como se contrasta a continuación:

Este autor formula una definición política del territorio que resulta fácilmente reconocible, porque dice que el territorio es todo espacio que tiene el acceso controlado; por lo tanto, desde el momento en que se controla espacial y materialmente el acceso de algún flujo (sea de mercancías, de personas o de capital), se está transformando el espacio en un territorio. Creo que este concepto es muy operacional, y de acuerdo al mismo el discurso de la desterritorialización implicaría la disminución de los controles en el espacio, la superación de los controles territoriales (Haesbaert, 2013, p.18).

Anteriormente se ha ampliado la información de la dimensión social y política, esto no quiere decir que las demás dimensiones no sean importantes por no ser ejemplificadas, sino que por el contrario estos dos ejemplos se hacen muy evidentes y exponen la importancia y el papel que tiene cada una de las dimensiones en el territorio, resaltando de esta manera su importancia y demostrando porque hacen parte de un sistema. Hay unos territorios inmersos en otros y siguen las dinámicas en tiempos diferentes:

---

Eso implica admitir no sólo escalas distintas, sino varios sistemas de escalas espaciales (administrativas, de propiedad, de uso, etc.) que conviven simultáneamente. Así el territorio concreto debe ser concebido como una entidad social espacializada que interactúa con territorios de otras escalas. De la misma forma, cada territorio tiene sus tiempos de funcionamiento de tipo económico, social y cultural. Ellos mismos abarcan tiempos más cortos, los de los habitantes que representan tiempos distintos en función de sus características demográficas, sociales y estilos de vida. Los “pequeños” territorios dependen de los tiempos más largos de territorios más amplios en los cuales están ubicados (Renaud, 2015. p.79).

En esas escalas se presentan disputas un caso particular y evidente es lo que sucede entre el capital y el campesinado debido a que “las propiedades campesinas y las capitalistas son territorios distintos, son totalidades diferentes, donde se establecen relaciones sociales desiguales, que promueven modelos opuestos de desarrollo. Los territorios campesinos y los capitalistas son diferentes formas de propiedad que disputan el territorio nacional” (Mancano, 2009, p.6). El campesinado mencionado anteriormente se conoce como un entramado comunitario, pero ¿Qué significa esto? Pues van

Desde comunidades y pueblos indígenas, hasta familias extendidas y redes de vecinos, parientes y migrantes desparramadas en ámbitos urbanos o rurales; desde grupos de afinidad y apoyo mutuo para fines específicos, hasta redes plurales de mujeres para la ayuda recíproca en la reproducción de la vida [...] son las diversas y enormemente variadas configuraciones colectivas humanas, unas de larga data, otras más jóvenes, que dan sentido y ‘amueblan’ lo que en la filosofía clásica se ha designado como ‘espacio social-natural’ (Gutiérrez, 2012, p. 3 citado en Escobar,2014,p. 53).

El tramado hace alusión también a lo humano y no humano como se expresa a continuación:

En las ontologías relacionales, humanos y no-humanos (lo orgánico, lo no-orgánico, y lo sobrenatural o espiritual) forman parte integral de estos mundos en sus múltiples

---

interrelaciones como seres sensibles. Por esta razón, no son solo los humanos (especialmente los científicos) quienes representan lo no-humano; una política relacional atiende a múltiples voces y dinámicas que surgen del entramado de lo humano y lo no-humano, sin reducirlas a las reglas de lo humano (Escobar,2014, p.128,129).

Después de hacer un recorrido por las teorías del territorio y su relación con las personas que lo habitan, es el momento abordar el resultado final que se basa en una apropiación del territorio que es considerada como:

El proceso por el cual el espacio se convierte en lugar (espacio simbólico, cargado de significados compartidos por diferentes grupos sociales) a partir del cual se desarrollan aspectos de la identidad relacionados con la permanencia, la seguridad y la satisfacción, derivados precisamente de la necesidad de permanecer cerca o en el lugar (Reyes, 2014, p. 15).

Es posible afirmar que el territorio lo es todo para las personas que en él residen, las poblaciones que hacen parte de un espacio geográfico determinado se refieren a este con gran nivel de detalle, pues tiene un gran significado emocional que les despierta la necesidad de estar cerca, para disfrutar y evocar recuerdos ya vividos. Sin embargo, podría decirse que esta relación se trunca, cuando el individuo, se apoya de imaginarios de otros espacios geográficos que pueden brindar más significado y por ello puede haber un traslado a otro sitio o simplemente el valor simbólico no es tan relevante como antes, perdiendo de esta manera la apropiación del territorio.

Ahora es preciso continuar aclarando que en todos los espacios geográficos no hay una igualdad en la apropiación del territorio, debido a que las condiciones que se presentan son variadas y por ello se muestran dinámicas que hacen de cada entorno un espacio único, para dar fuerza a esta idea es necesario traer a colación el apartado de Sosa el cual habla de

Un conjunto de elementos significativos, portadores o surtidores de significación, como el idioma, la vestimenta, los mitos y ritos, la cosmovisión, los signos, símbolos,

---

representaciones y actitudes, la organización social, las formas y contenidos de poder, el sistema de salud y el sistema jurídico propios, las tradiciones y costumbres, la historia compartida. En este sentido, el territorio resulta ser un elemento adicional, pero también un contenido de los anteriores y el ámbito donde los mismos se crean y recrean en íntima relación (2012, p. 108).

Ahora bien, después de entender la importancia que dan los habitantes a un espacio geográfico y que de esta manera no hay una similitud en espacios determinados, es pertinente detallar como se construye esa relación; a través de dimensiones como: acción (transformación) e identificación (simbólica) ampliados a continuación:

A través de la acción sobre el entorno, la persona, los grupos y las comunidades transforman el espacio, dejando su impronta e incorporándolo en sus procesos cognitivos y afectivos de manera activa y actualizada. Las acciones dotan al espacio de significado individual y social a través de los procesos de interacción. A través de la identificación simbólica la persona y el grupo se reconocen en el entorno y mediante procesos de categorización del yo, las personas (y los grupos) se autoatribuyen las cualidades del entorno como definidoras de la propia identidad. El espacio apropiado se convierte en un factor de continuidad y estabilidad del self, además de la identidad y cohesión del grupo (Vidal et ál., 2004, p.33).

Estas dos dimensiones dejan muchos análisis que abordar, por ejemplo, si un individuo está enfocado en la identificación de un espacio determinado así no establezca ninguna acción, esto no quiere decir que no tenga sentido de pertenencia pues su valoración aporta más desde lo interno.

El espacio es fundamental para la vida del hombre, y es tal su importancia que al ser apropiado pasa a ser considerado como un territorio, el cual tiene diferentes dinámicas para su funcionamiento, y puede ser percibido, concebido y vivido de diferentes maneras, al ser indispensable en los diferentes entramados que existen, es ideal analizar qué relación existe entre una comunidad y un espacio y determinar qué tan fuerte es esta relación que permita al final ser categorizado como territorio.

---

Por otra parte el turismo y las diferentes tipologías que derivan de él, como por ejemplo el turismo de naturaleza, dependen del espacio y también de los territorios conformados, ya sean estos: territorios reales, territorios vividos, territorios pensados, territorios legales o territorios posibles, sea por parte de la comunidad que se vea beneficiada o por los turistas que los visitan, es por ello que desde esta actividad económica debe entenderse este relacionamiento y ser tomado siempre en cuenta a la hora de su ejecución.

#### ***4.2.3 La importancia de los recursos naturales en el ecoturismo***

A menudo es común escuchar sobre la importancia que poseen los recursos naturales en la actividad turística, es por eso que se hace necesario contextualizar a cerca de las definiciones y los tipos de recursos que existen y que se clasifican en tres clases, los renovables, no renovables y los recursos perpetuos; los hombres pueden acceder con gran facilidad a estos recursos y esta accesibilidad ha causado un gran deterioro acelerado tras largos años, el cual se presenta de diferentes maneras como por ejemplo: la tala de árboles, la extinción de especies, la contaminación, el calentamiento global entre otros; para el cuál se plantea como posible solución el costo elevado para acceder a los recursos naturales, como por ejemplo el ingreso a los Parques Nacionales Naturales o aquellos productos especializados como los de aviturismo, para así minimizar un poco los impactos y alteraciones causadas, otra alternativa es el ecoturismo, que busca llegar a los turistas por medio de una educación ambiental, conservación, sostenibilidad, capacidad de carga y otras, garantizando así que los recursos naturales puedan ser disfrutados por generaciones futuras.

Los recursos naturales son indispensables para la vida del hombre en el planeta; pues así lo plantea Contreras con “la definición más simple de recurso natural es, además, la más adecuada y se refiere a todo aquello que obtenemos de la naturaleza” (Contreras, 2008, p. 185,186). De esta manera se resalta la definición que divide a los recursos naturales en dos categorías: renovables y no renovables; cómo se puede observar en el siguiente texto:



---

Éstos se dividen entre Recursos Naturales no renovables, dentro de los que se encuentran: Los minerales como el hierro, el cobre y la plata, el petróleo, el gas natural, los depósitos de aguas subterráneas, el agua y los metales, y los Recursos Naturales renovables, dentro de los que se encuentran: las plantas y sus derivados tal como el alcohol de caña de azúcar, los animales, el agua dulce y salada, el suelo y el subsuelo (Arteta et ál., 2008, p. 168).

Constantemente estos son los dos recursos que han sido más comunes y por ende los más conocidos por las personas, y precisamente son los que han llevado a reflexionar acerca del cuidado que hay que tener con su uso pues algún día ya no estarán porque después de ser acabados no se vuelven a obtener, lo cual es un asunto totalmente delicado, pues sin la existencia de los recursos la vida humana no es posible ya que el hombre los necesita en su diario vivir como se muestra en el siguiente texto.

Desde un punto de vista humano, un recurso es cualquier cosa obtenida del ambiente para satisfacer las necesidades y exigencias humanas. Ejemplos de ello son la comida, el agua, el refugio y los metales para manufacturar bienes. En nuestra corta escala de tiempo humana, clasificamos a los recursos que obtenemos del ambiente como perpetuos, renovables y no renovables (Miller et ál., 2007. p.9).

En este último apartado es posible observar que este autor plantea los recursos perpetuos, junto las otras categorías mencionadas y también las define:

Dentro de una escala de tiempo humana, un recurso renovable puede reponerse bastante rápido (de horas a varias décadas) mediante procesos naturales mientras no se utilice más rápido de lo que se reemplaza. Los bosques, pastizales, animales silvestres, el aire puro y el suelo fértil son ejemplos de recursos renovables.

Los recursos renovables pueden agotarse o degradarse. La tasa más alta a la que un recurso renovable puede utilizarse indefinidamente sin reducir su suministro disponible se denomina producción sostenible o sustentable (Miller et ál., 2007. p.9).

---

La energía solar es un recurso perpetuo, se renueva continuamente en una escala de tiempo humana. Se espera que dure al menos 6000 millones de años en lo que completa su ciclo de vida (Miller et ál., 2007. p.9)

Los recursos no renovables existen en cantidades fijas (sus existencias tienen un límite) en la corteza de la Tierra. En una escala de millones de años, los procesos geológicos pueden renovar estos recursos. Pero en la escala mucho más corta del tiempo humano de cientos a miles de años, estos recursos pueden agotarse mucho más rápido de lo que se forman.

Incluyen a los recursos energéticos (como el carbón, petróleo y gas natural) a los recursos naturales metálicos (como el hierro, el cobre y el aluminio), y a los recursos minerales no metálicos (como la sal, la arcilla y la arena) (Miller et ál., 2007. p.10).

Ahora que hay claridad acerca del concepto de los recursos naturales, es necesario analizar otras condiciones que se presentan a partir de estos bienes que ha tenido el ser humano durante su existencia en la tierra, y para ello hay que preguntarse ¿cuál es el uso que se le dan a los recursos?

Algunos recursos, como la energía solar, el aire puro, el viento, la superficie del agua dulce, el suelo fértil y las plantas silvestres comestibles, se utilizan directamente. Otros recursos, como el petróleo, el hierro, el agua subterránea y los cultivos modernos no se usan directamente. Se convierten en útiles para nosotros sólo con algún esfuerzo y máquinas tecnológicas. Por ejemplo, el petróleo era un líquido misterioso hasta que aprendimos a encontrarlo y a extraerlo, a refinarlo en gasolina, en aceite y en otros productos que vendemos a precios razonables (Miller et ál., 2007. p.9).

Este uso por largos años trae grandes consecuencias, pero no es precisamente por utilizar los recursos adecuadamente, sino al contrario por el derroche que se da, en consecuencia, a esto en la actualidad se presentan fenómenos de gran magnitud que no pueden ser ocultos, como el calentamiento global, la contaminación, la degradación de la capa de ozono. Esta idea se desarrolla a continuación:

Una causa de la degradación ambiental de los recursos naturales es el uso desmedido de los recursos de propiedad comunal o de acceso libre. Los individuos no poseen estos recursos y están disponibles para todos los usuarios a precios muy bajos o de forma gratuita. Son ejemplo el aire puro, el mar abierto y sus peces, las aves migratorias, los gases de la atmósfera baja y el espacio (Miller et ál., 2007. p.9).

La humanidad por largos años ha tenido al alcance los recursos naturales para subsistir y satisfacer sus necesidades básicas, sin embargo, últimamente, esas necesidades trascienden a satisfacer nuevos deseos, para lo cual hay un uso excesivo de los recursos naturales y en cualquier momento desaparecerán para siempre, este preciado capital natural que da pie a la economía y a la vida como tal:

**Figura 4.** Capital humano



*Nota.* Introducción a la ciencia ambiental: desarrollo sostenible de la tierra un enfoque integrado (Miller et ál., 2007)

Es en este punto donde se enfatiza en la importancia de que la naturaleza tenga un costo, para que así los recursos naturales puedan ser preservados y cuidados por más tiempo para que las generaciones futuras puedan aprovechar y hacer uso de los recursos naturales con los que aún el planeta posee.

---

Todo este abordaje a cerca de los recursos naturales se hace necesario debido a que sin este medio existente no sería posible llevar a cabo la actividad turística, se habla de poner un precio elevado que limite el disfrute de un número alto de personas y este aplica específicamente al denominado “turismo de masas”, en donde los recursos naturales corren un riesgo latente por el abuso que se da de ellos, especialmente en las denominadas temporadas altas; al ser este un problema evidente, surge la necesidad de resolverlo con apuro y es en este punto donde entra el turismo de naturaleza.

El turismo de masas es también conocido como convencional y que aparentemente busca favorecer los recursos naturales, y al mismo tiempo el turismo de naturaleza es llamado también alternativo, que a su vez promueve llevar a cabo un uso racional de los recursos naturales (González,2011).“ se podría considerar que en realidad los turistas masivos podrían ser potencialmente turistas de naturaleza, dado que el medio natural brinda la oportunidad de satisfacer la aspiración de realizar ciertas actividades estereotipadas.” (Bertoni,2005, p.102). Pero aun así “aunque en muchos casos se estén sencillamente vendiendo productos masivos con una nueva etiqueta verde que facilita la comercialización” (Martínez et ál., 2005, p.4).

Debido a la fuerza que toma el turismo de naturaleza, puede ser efectuado con finalidades diferentes para así solo atraer más turistas y alcanzar un beneficio lucrativo más alto alcanzando las nuevas tendencias, sin embargo, este no es el resultado que busca obtener el turismo de naturaleza pues fue pensado para abordar una solución y no por el contrario para agudizar la problemática, es por esto que en sus bases fundamentales se encuentra la sostenibilidad, “que implica reducir las tensiones en la relación sociedad naturaleza y la sociedad en sí misma entre turistas, residentes, los operadores turísticos y los gestores, lo que significaría en términos:” (Bertoni,2005, p.99).

Económicos: mantener la competitividad de la actividad en el largo plazo.

Sociales: mejorar las condiciones de calidad de vida y la reducción de problemas.

Sociales y regionales vinculados a las oportunidades de empleo, decrecimiento poblacional, entre otros

Políticos: considerar que la filosofía de la gestión debiera promover un manejo y políticas sostenibles.

Físico-naturales: promover un crecimiento de la actividad turístico-recreativa aceptable para el medio natural base de la demanda (Bertoni,2005, p.99,100).

aunque se emplea a veces para hacer referencia a actividades que tienen como atractivo principal la naturaleza, debería ser entendido de un modo amplio como introducción del paradigma de la sostenibilidad en el desarrollo de todas la motivaciones y prácticas turísticas, incluidas las más tradicionales o masivas como el sol y la playa (Martínez et ál.,2005, p.11).

La sostenibilidad garantiza que los recursos naturales puedan ser adquiridos por generaciones futuras, y a su vez genera condiciones en la cadena de valor que presentan un cambio significativo para el cambio climático y otros fenómenos presentes que son una amenaza para los recursos naturales; para conservar los recursos naturales adecuadamente es necesario hacer utilizar estos conscientemente y para ello el ecoturismo es clave, como se muestra en el siguiente texto:

En cuanto al ecoturismo, son numerosas las definiciones que se han hecho de él, por lo que no se pretende aquí ni ofrecer una propia, que sin duda aportaría muy poco, ni hacer una recopilación más o menos exhaustiva. Una de las más completas es la de H. Ceballos-Lascuráin, uno de los autores que más ha investigado sobre este tema, que lo definió en 1996 como: “Viajar a áreas naturales con el objetivo de apreciar los recursos, en un proceso controlado que garantice el mínimo impacto ambiental negativo, asegurando la participación de las poblaciones locales, para que se convierta en un instrumento de conservación y en una herramienta de desarrollo sostenible” (Pérez de las Heras, 1999 citado en Martínez et ál.,2005, p.7).

Como queda reflejado en la definición arriba recogida, el ecoturismo no solo busca recursos naturales más o menos intactos, sino que conlleva además una doble perspectiva.

1) Por un lado, es el disfrute, percepción y conocimiento de esos recursos la motivación primaria y principal del viaje turístico: el paisaje, la naturaleza o alguno de sus elementos es lo que genera el deseo de viajar.

---

2) Además, no sólo es que el uso deba realizarse de manera controlada con el fin de no degradar los recursos, sino que la propia actividad turística debe convertirse en garante de su mantenimiento, generando beneficios que en parte puedan reinvertirse en conservación, y que permitan la supervivencia de las sociedades locales que tradicionalmente han sido los gestores de esos espacios (Martínez et ál., 2005, p.8).

Para que el turismo se efectúe de una manera más controlada, como se menciona anteriormente, hay una condición del espacio que facilita a que esto se dé con una mayor facilidad, en este caso se habla de la protección legislativa que un área posea, pues al tener esta característica, las normativas que la acompañan son mayores, por lo que su conservación se tiene que dar obligatoriamente por las condiciones especiales que haya recibido su declaratoria. Por consiguiente “los espacios protegidos en razón de sus valores ambientales se han convertido en uno de los destinos privilegiados para el turismo de naturaleza, concentrando en su interior y entorno la mayor parte de los flujos y servicios turísticos ligados a lo natural” (Martínez et ál.,2005, p.13).

Esta condición de legalidad atrae indudablemente el termino de capacidad de carga, que tiene que ser aplicado con rigurosidad en las áreas protegidas debido al alto número de turistas que atraen constantemente y especialmente en temporada de vacaciones, donde las personas aprovechan del uso del tiempo libre que utilizan en actividades de ocio que los distraigan de su cotidianidad, como se muestra a continuación:

La noción de calidad ambiental remite al concepto de capacidad de carga, y en particular respecto de los servicios de ocio de los recursos naturales, a la capacidad de carga turística que se refiere al nivel máximo de uso de los visitantes e infraestructura correspondiente que un área puede soportar sin provocar efectos en detrimento de los recursos y sin que se disminuya el grado de satisfacción del visitante o se ejerza un impacto adverso sobre la sociedad, la economía o la cultura de un área (Mc Intayre, 1993, op. citada Ceballos - Lascuráin, 1998 citado en Bertoni,2005, p.98).

---

En este caso la capacidad de carga es aplicada tanto en la satisfacción del turista, como en otros factores indispensables que son el entorno natural, la sociedad, la economía y la cultura que se lleve a cabo en el lugar al cual pertenece el espacio visitado; en otra definición habla de que:

La determinación y aplicación del límite de capacidad de carga, explica distintas interacciones entre el turismo y la naturaleza al respecto Budosky (1976) plantea tres tipos de relaciones: conflicto, coexistencia o simbiosis. Se entiende que existe conflicto cuando el turismo genera impactos negativos, coexistencia cuando las prácticas recreativas son de bajo impacto y el contacto con otras actividades es mínimo y el turismo permanece casi aislado y simbiosis cuando se generan beneficios debido a que los atributos naturales son conservados por el desarrollo turístico y se promueve una integración entre turismo y medio ambiente. La simbiosis que sería la opción más deseable es la que se correlaciona con el objetivo del ecoturismo. La consideración de estos aspectos, en definitiva, se vincula con la sostenibilidad futura de la calidad ambiental de los recursos turísticos (Bertoni,2005, p.99).

El ecoturismo en otras palabras hace parte de los “nuevos modelos turísticos en los que el medio forma parte intensa de la experiencia recreativa como fin en sí mismo, y que establecen, al menos en teoría, relaciones sostenibles tanto con los recursos como con las sociedades de acogida” (Martínez et ál.,2005, p.7).El ecoturismo en este caso toma un papel protagónico, pues “ hoy día se sigue manteniendo, en gran medida, una visión y una idea de la naturaleza atractiva que procede del romanticismo y que privilegia los hitos paisajísticos y los escenarios grandiosos” (Martínez et ál.,2005, p.12). “El concepto de turismo basado en la naturaleza, en gran parte de la teoría actual, se aplica a las actividades turísticas caracterizadas por el uso de los recursos naturales, preferentemente, en un estado de escasa intervención humana” (Bertoni,2005, p.97).En este sentido se hace alusión a que los lugares más recónditos, son los más llamativos para los turistas y para muchos de ellos los que pueden satisfacer mayormente sus necesidades “en este conjunto, el entorno natural asume su papel de referencia de calidad, la calidad del producto turístico es también la calidad del espacio. El producto turístico irá asociado indisolublemente al entorno natural y seres humanos que lo habitan” (Martínez et ál.,2005, p.14). Cabe rescatar que el ecoturismo no es la

---

única opción para realizar un turismo en un área natural que posea recursos naturales, además de estas también existen otras alternativas como se expone a continuación.

El abordaje del tema plantea al turismo basado en la naturaleza en diferentes gradientes, desde un enfoque restrictivo, en función de una concepción estricta del ecoturismo, hasta una perspectiva más amplia que abarca a otros espacios naturales, también aptos para el turismo y la recreación, incluso en proximidad de centros urbanos (Bertoni, 2005, p.96).

Los recursos naturales convierten espacios geográficos en lugares atractivos que llaman la atención por sus respectivas singularidades a diferentes personas que se ven atraídas y motivadas para iniciar viajes de conocimientos; a continuación, se presentan algunos apartados que clarifican el concepto de atraktividad de los recursos naturales:

Entonces, los criterios adoptados para la valoración de la atraktividad incluyen, por un lado, las características intrínsecas del recurso, entendidas como aquellos aspectos que definen su propia naturaleza reflejados en los atributos de: diversidad, intensidad y singularidad. La heterogeneidad es entendida como la diversidad en la conformación del entorno natural y se vincula con la condición de biodiversidad sobresaliente de los ecosistemas. La densidad es relativa a la intensidad del tipo o unidad de paisaje dominante. La singularidad se define como el grado de originalidad del recurso, en función de su condición, hábitats únicos y/o reservas naturales (Bertoni, 2005, p.103).

“Los recursos naturales turísticos originalmente son factores de atracción que tienen la particularidad de estar fijados al espacio y promover flujos de personas con finalidades turístico-recreativas. Las características enunciadas definen a los recursos naturales como espacio de ocio” (Bertoni, 2005, p.96). En otros casos, “el atractivo de recurso natural depende más de un componente afectivo que cognitivo. La contemplación sistemática y organizada socialmente, conlleva al espectáculo y a la auto complacencia” (Urry, 1990 citado en Bertoni, 2005, p.100).



Independientemente de los lugares o el factor de atracción que sean utilizados para tener un encuentro con la naturaleza, o de la tipología que sea abordada, la importancia radica fundamentalmente en el cuidado y el uso apropiado que se lleve a cabo en los espacios utilizados, en los cuales:

La clave es generar un proceso evolutivo, de la información ambiental a la educación, y de aquí a la interpretación. O lo que es lo mismo, evolucionar desde el conocimiento de los hechos a la creación de comportamientos, y de ahí a la puesta en íntimo contacto del hombre con el medio, con los recursos naturales (Martínez et ál., 2005, p.16).

Para que lo anteriormente abordado tenga sentido y pueda ser vivenciado por los turistas es necesario tener unas condiciones básicas de infraestructura que no afecten mayormente los recursos naturales y a su vez puedan garantizar unas facilidades a los usuarios:

En este sentido, el espacio de ocio, como soporte de la oferta turística, es un espacio concreto y objetivo, pero su valor recreativo varía en función de ciertas circunstancias que trascienden su atractivo natural o paisajístico, tales como: la accesibilidad, la existencia de iniciativas de inversión o empresariales y de gestión turística, la normativa jurídico-administrativa. Asimismo, además, de esta consideración objetiva existe una apreciación subjetiva vinculada a una valoración social que acaba imponiendo una representación simbólica del espacio (Bertoni, 2005, p.96).

Aunque el recurso natural es un atractivo muy fuerte para muchos turistas no es el único, pues visitar un lugar natural que no posea ninguna facilidad para los turistas se convierte en una mala experiencia para muchos, pues se requiere en este caso contar con un alojamiento, alimentación, instalaciones que faciliten los recorridos, baños, entre muchos otros servicios, que deben ser instalados bajo las más rigurosas medidas para que no afecten mayormente el entorno.

---

No obstante, falta algo fundamental y es uno de los primeros encuentros que el turista tiene con el lugar, y es con la publicidad y en la manera que se presenta el lugar, con sus respectivas actividades, imágenes y demás componentes que así lo requieran como se clarifica a continuación:

Pero el espacio natural no atrae turistas sólo por los elementos y recursos objetivos que posea (clima, agua, vegetación, pendientes, etc.) y que permiten una serie de actividades, sino también por la imagen que de él se transmite por múltiples cauces. De hecho, en los últimos tiempos, y en un contexto de continua revalorización de lo ecológico, se está produciendo, a través de la actividad y la publicidad turística, un proceso de idealización de la naturaleza (Martínez et ál., 2005, p.13).

Cuando el turista no ha tenido contacto con el lugar a visitar se guía por medio de fotografías que son publicadas en diferentes redes sociales o por medio de cualquier otro elemento del cual se allá valido para encontrarlas como por ejemplo revistas, periódicos u otros relacionados, que despiertan una intriga en su ser y lo llevan a un deseo de querer estar presente en esa fotografía visualizada.

Para concluir, los recursos naturales son finitos y hay que hacer un uso racional, es por ello que el ecoturismo entra como estrategia de uso, determinando medidas que no afecten mayormente al territorio, ayudando a su preservación y generando a su vez conciencia ambiental, a las personas que se ven atraídas por estos entornos llenos de riqueza natural.

### **4.3 Marco conceptual**

**La sostenibilidad** es el “enfoque de desarrollo que se fundamenta en una visión de largo plazo y en la armonización entre crecimiento económico y conservación. Incluye las tres dimensiones, como son la ambiental, la sociocultural y la económica” (Icontec internacional et ál., 2014, p.10.).

---

La sostenibilidad ambiental y social se determina desde el enfoque de desarrollo que esta implique. De esta manera la naturaleza se concibe como recurso natural, y la parte social, se representa como recurso humano, que hace parte del balance económico de la administración social (Ruiz, 2004). Normalmente la sostenibilidad es concebida solo desde el componente ambiental, pero como se muestra en este texto, es un término que va mucho más allá y que por supuesto las personas entran como parte social que interactúa con ese entorno natural, y este relacionamiento conlleva a un desarrollo económico, para que la sostenibilidad no quede solo en palabras y de verdad se cumpla, debe haber un equilibrio entre estos factores que no permita excesos desmedidos que atenten contra el entorno natural, que posee ecosistemas vulnerables que no pueden ser recuperados cuando sean estos destruidos. Es así que “desde esa perspectiva se desarrollaron herramientas de cuantificación e indicadores de gestión muy útiles y ampliamente aceptados” (Ruiz, 2004, p. 134).

La sostenibilidad es un factor clave en cualquier actividad económica, además de ser primordial en cualquier proceso que se gese, pues garantiza su funcionamiento en el tiempo, además de traer muchos beneficios al entorno cuando se aplican las tres dimensiones que lo componen, es por ello, que en esta investigación se hace indispensable este concepto ya que garantiza una armonía y hace más viable obtener buenos resultados.

**La Reserva Natural de la Sociedad Civil** juega un papel preliminar debido a que es el entorno en el cual se estipula llevar a cabo un ejercicio sobre el ecoturismo, al ser un área protegida facilita los objetivos a realizar en cuanto a conservación y educación ambiental en la zona, las características con las que cuenta son las siguientes:

Parte o todo del área de un inmueble que conserve una muestra de un ecosistema natural y sea manejado bajo los principios de sustentabilidad en el uso de los recursos naturales y que por la voluntad de su propietario se destina para su uso sostenible, preservación o restauración con vocación de largo plazo. Corresponde a la iniciativa del propietario del predio, de manera libre, voluntaria y autónoma, destinar la totalidad o parte de su inmueble como reserva natural de la sociedad civil (decreto1076,2015).

---

Para que la **migración** se pueda ejecutar, tienen que haber unas causas que inquieten a la persona, pues de no existir estas razones el individuo no estaría insatisfecho con su entorno o no tendría una necesidad no satisfecha, los imaginarios que llevan a tomar la decisión de desplazarse de un lugar son las siguientes: (Aruj,2008).

1. Falta de alternativas para los logros ocupacionales.
2. Incertidumbre social sobre el futuro económico.
3. Inseguridad general frente al crecimiento de la violencia.
4. Necesidades básicas insatisfechas.

Entre los factores internos destacamos:

1. Frustración en las expectativas de vida.
2. Frustración en la realización personal.
3. Mandato generacional ligado a la comunidad de la cadena migratoria familiar.
4. Acceso a la información acerca de las opciones en el exterior.
5. Convicción de la imposibilidad de la realización ético-valorativa en la sociedad de origen.

En una investigación es muy importante tener en cuenta estas causas, pues si son identificadas en una cantidad abundante de individuos cuando se rastrea la información para validar los análisis, es muy probable que exista un problema en el entorno que este provocando este imaginario y que en un futuro conlleve a que se realicen migraciones.

En consecuencia, a esto, **la comunidad** tiene un rol único, y es la base fundamental de cualquier proyecto pues es precisamente en ella, en donde se generan las problemáticas, las necesidades a resolver, las insatisfacciones y gran cantidad de asuntos que son los que abren paso a los proyectos, investigaciones y demás, en otras palabras, la comunidad es la razón de ser, y “se reconoce que es el lugar donde los miembros que la integran establecen un conjunto de interacciones sustentadas en la cultura, los valores, las tradiciones y creencias, elementos que constituyen un factor de unidad e impulso al desarrollo” (Gregorio,2012, p.1).

---

Cuando se habla de turismo, la comunidad y los turistas están inmersos en el destino turístico que hace referencia como tal al espacio geográfico, en el cual residen personas y despierta interés en los turistas para desplazarse hacia el destino turístico que se considera como:

Los destinos son combinaciones de productos turísticos, que ofrecen una experiencia integrada a los turistas. Tradicionalmente, los destinos se consideraban como una zona bien definida geográficamente, como un país, una isla o una ciudad. Sin embargo, cada vez más se reconoce que un destino puede ser un concepto percibido, es decir, que puede interpretarse subjetivamente por los consumidores, en función de su itinerario de viaje, formación cultural, motivo de la visita, nivel de educación y experiencia previa (Bigné, 2000, p.30).

**El ecoturismo** se entiende como aquel conjunto de “actividades que el visitante realiza al aire libre, bien sea de áreas naturales o seminaturales, con el fin de disfrutar de paisajes, flora, fauna, e incluso de manifestaciones culturales de la zona, cuyo conocimiento implica su comprensión, apreciación y conservación” (Cfr. MCIT 2003 & Castro, 2012 citado en MinCIT et ál, 2017, p.12). En este sentido se menciona un factor muy importante y que también se debe tener en cuenta que son las áreas naturales o seminaturales, pues esto permite que la conservación del área se produzca con mayor facilidad, sin embargo, no quiere decir que se prohíba en áreas que tengan las características naturales y que no tengan protección a nivel político, no obstante, “el ecoturismo promueve la participación activa de los miembros de las comunidades y procura ejercer un efecto positivo sobre el ambiente y el medio social” (Cfr. MCIT 2003 & Castro, 2012 citado en MinCIT et ál, 2017, p.12). Como se menciona en esta definición, la comunidad es un miembro activo, desde el inicio hasta el fin, y no solo en ciertas ocasiones o para delegar funciones de cocina, pues el protagonismo del ecoturismo se deriva en ese arraigo de las personas por su territorio.

**Apropiación del territorio** lo que significa que “la formación de territorios es siempre una fragmentación del espacio. Los seres humanos necesitan construir espacios y territorios que garanticen su existencia” (Mancano, 2009, p.4). Ineludiblemente las personas comparten con el espacio, es por ello que la apropiación se centra más en unas categorías que en otras como se

muestra a continuación, “las transformaciones en el espacio acontecen por las relaciones sociales en el proceso de producción del espacio. Los objetos naturales o los elementos naturales también transforman al espacio, aun cuando son las relaciones sociales las que lo impactan más intensamente” (Mancano, 2009, p.4).

**Los recursos naturales**, “desde un punto de vista humano, un recurso es cualquier cosa obtenida del ambiente para satisfacer las necesidades y exigencias humanas” (Miller et ál., 2007. p.9). Son entonces los dadores de vida del planeta tierra, para finalizar entonces se puede afirmar que el ecoturismo no se podría llamar de esta manera, si no cuenta con factores como la comunidad y su apropiación del territorio o los recursos naturales.

---

## 5. Metodología

### 5.1 Enfoque cualitativo

El enfoque cualitativo es aquel en donde se da una recolección de datos, que permite desarrollar preguntas guiadas de investigación, o despertar interrogantes acerca del proceso de la interpretación (Sampieri et ál, 2014). Esencialmente hay dos aspectos claves que pueden percibirse, el primero es la recolección de datos y a su vez estos conllevan al segundo aspecto que es realizar las preguntas de investigación, los datos son los que dan la iniciativa, ya sea que se obtengan o no, pues si hay información, hay datos y por consiguiente hay preguntas, pero si no hay datos, también surge la pregunta de ¿por qué no los hay? o ¿por qué no es posible obtenerlos?, abordando esto, es importante conocer el concepto de los datos cualitativos los cuales son considerados como la “evidencia o información simbólica verbal, audiovisual o en forma de texto e imágenes” (Sampieri et ál., 2014, p.9). El propósito del enfoque cualitativo está fundamentado en “reconstruir” la información que ha sido observada en un entorno social (Sampieri et ál, 2014). No basta con obtener la información, pues después de esto es preciso ordenarla y dar respuesta a las preguntas claves que se plantean para obtener de esta manera resultados que sirvan para actuar posteriormente o que den paso a otras investigaciones. Otro rasgo con el que cuenta este enfoque es que “a menudo se llama “holístico”, porque se precia de considerar el todo sin reducirlo al estudio de sus partes” (Sampieri et ál., 2014, p.19).

El enfoque cualitativo, busca esencialmente la dispersión o expansión de los datos (Sampieri et ál,2014). Conforme a esto, entre más datos respalden las respuestas que se buscan es mucho mejor, ya que esto conlleva a un mejor análisis de toda la información, no obstante, de esta manera se garantiza el rumbo de una investigación. Respecto a lo anterior, la investigación cualitativa intenta establecer una comprensión empática para el lector, a veces desde la descripción densa, transmitiendo al lector aquello que la experiencia misma transmite (Stake, 1999, p.43). La información obtenida debe ser estructurada de manera que quien la estudie pueda comprenderla y rescatar lo que en ella se le quiso transmitir al lector.

---

En los estudios cualitativos no es necesario seguir un orden que conlleve a la generación de las preguntas, ya que las preguntas pueden darse en una investigación, antes, durante o después de la recolección de datos. Esto con el fin de determinar cuáles son las preguntas que no se pueden dejar por fuera de la investigación para mejorarlas y pasar a dar respuesta (Sampieri et ál, 2014). Dicho esto, las preguntas tienen la probabilidad de ser transformadas en el transcurso de la investigación; cuando se obtengan los resultados, es probable que surjan datos no esperados que lleven a nuevas preguntas. En pocas palabras, “la acción indagatoria se mueve de manera dinámica en ambos sentidos: entre los hechos y su interpretación, y resulta un proceso más bien “circular” en el que la secuencia no siempre es la misma, pues varía con cada estudio” (Sampieri et ál., 2014, p.7).

Se debe agregar que, “el investigador cualitativo utiliza técnicas para recolectar datos, como la observación no estructurada, entrevistas abiertas, revisión de documentos, discusión en grupo, evaluación de experiencias personales, registro de historias de vida, e interacción e introspección con grupos o comunidades” (Sampieri et ál., 2014, p.9). Respecto a lo anterior, es preciso preguntarse ¿cómo? obtener estos datos, claramente lo ideal es por medio de trabajo de campo, que es el medio en el cual el investigador tiene una relación directa con el objeto a estudiar, sin embargo, cuando esto no es posible, es pertinente buscar otras alternativas que se aproximen lo suficiente para de esta manera no alterar los resultados obtenidos. Igualmente, también se utilizan, “entrevistas exhaustivas, pruebas proyectivas, cuestionarios abiertos, sesiones de grupos, biografías, revisión de archivos, observación, entre otros” (Sampieri et ál., 2014, p.14). Llegar a los datos listados anteriormente no es tarea fácil, y los investigadores deben tener características que los identifiquen y que les permita lograr recolectar la información exitosa, para ello se dice que:

Los investigadores cualitativos son no intervencionistas. Intentan ver lo que hubiera ocurrido si ellos no hubieran estado presentes. Durante el trabajo de campo, tratan de no llamar la atención, ni hacia sí mismos ni hacia su trabajo. Una vez en sus sitios, se esfuerzan por evitar crear situaciones para comprobar sus hipótesis. Intentan observar lo corriente, y observarlo lo suficiente para ver qué significa corriente en este caso. Para ellos, la observación naturalista ha sido el medio primordial de conocimiento. Cuando no saben ver



---

por sí mismos, preguntan a otros que sepan. Una vez se han registrado datos formales, los vierten en documentos (Stake, 1999, p.47).

Es entonces que la observación naturalista permitirá al investigador obtener información basada en el territorio con un enfoque del Ecoturismo en el cual influye indudablemente los recursos naturales que son los que permiten llevar a cabo esta subcategoría del turismo de naturaleza en la vereda El Cardal. Para obtener y analizar lo mencionado anteriormente, el investigador tiene que observar el entorno que le rodea y si aun así no comprende las dinámicas que surgen y por lo cual está en el territorio, es necesario que se dirija por medio de preguntas a personas que conozcan el entorno o le puedan dar información del caso específico a tratar, al buscar la información hay que tener precaución de no malinterpretar lo que verdaderamente sucede porque ya se tiene de costumbre o es algo a lo que no se le da la verdadera importancia.

## **5.2 Paradigma: Hermenéutico**

La hermenéutica es la comprensión, donde es necesario que se interpreten los elementos de cada componente que alguien estudia externamente, es en este sentido se obtiene un análisis, el cual es primordial para obtener como resultado una interpretación (Cárcamo, 2005). Por consiguiente, es preciso decir que, la hermenéutica juega un papel muy importante en la educación y por ende en procesos investigativos, pues para llegar a donde se espera, es necesario analizar y comprender, para así explicar el porqué de las cosas. A su vez, Gadamer, expresa que la hermenéutica es toda aquella comunicación que hay entre personas (1998). Esto recobra un gran sentido pues sin la comunicación entre las personas que analizan, no se podría llegar a la comprensión desde un análisis. No obstante, la hermenéutica también es considerada como un arte, en donde no es necesario centrarse en la opinión de alguien, sería más bien intuir lo que se ha querido decir (Gadamer,1998).

No solo es recibir el mensaje sino generar preguntas que despierten interés y permitan ir más allá de lo deseado. Por consiguiente, “la hermenéutica retiene una experiencia, no es un método para averiguar un sentido "verdadero", como si este pudiera llegar a alcanzarse” (Gadamer, 1998,

---

p.71). A la hora de mencionar la hermenéutica en la investigación es necesario hablar del círculo hermenéutico, que en pocas palabras es realizar trabajo de campo una y otra vez hasta obtener toda la información necesaria, en efecto, hasta que los datos obtenidos no muestren una nueva información (Pérez,2011). Esto permite obtener la información necesaria para hacer un análisis y tener por esta parte la certeza de que no se escapa información importante para llegar a la comprensión del todo. Es entonces así, que la hermenéutica permite analizar unos datos que son exteriores, pues quien los investiga no tiene conocimiento ni certeza de la información que hay tras de ellos, por consiguiente, en esta investigación los datos que se buscan para hacer el respectivo análisis es interpretar el punto de vista y los relacionamientos que tiene la comunidad frente al ecoturismo, teniendo en cuenta a los actores externos que también se ven involucrados, para así comprender cuál es su posición frente la actividad ecoturística para determinar de esta manera si es factible o no desarrollar el ecoturismo en un área geográfica específica que en este caso corresponde a la Reserva Natural de la Sociedad Civil, y la vereda en general de El Cardal ubicada en el municipio de La Unión Antioquia, “complementando esta mirada de la hermenéutica plantea que el propósito de la misma es incrementar el entendimiento para mirar otras culturas, grupos, individuos, condiciones y estilos de vida, sobre una perspectiva doble de presente y pasado”(Sandoval,1996, pág.67).

### **5.3 Método estudio de caso**

El estudio de caso es considerado como “una herramienta valiosa de investigación, y su mayor fortaleza radica en que a través del mismo se mide y registra la conducta de las personas involucradas en el fenómeno estudiado” (Yin, 1989 citado en Martínez,2005, p.167). Más adelante Yin plantea que el estudio de caso explora un «sistema definido» o en un caso por un periodo de tiempo, utilizando así, diferentes datos recopilados en un entorno específico (1994, citado en (McMillan y Schumacher, 2005). Estas definiciones propuestas por Yin proponen un fenómeno estudiado, del cual hay personas involucradas, quienes a su vez son clave, pues la información de los datos a recopilar se obtiene en muchos casos por medio de estas personas, en este sentido también se menciona el tiempo, factor fundamental que varía según cada investigación y las características que esta posea, por consiguiente, “la fuerza del estudio de casos radica en que

---

permite concentrarse en un caso específico o situación e identificar los distintos procesos interactivos que lo conforman. Estos procesos pueden permanecer ocultos en un estudio de muestras” (Walker, 1982 citado en Arnal et ál, 1992, p.206). El estudio de muestras es clave, y por eso es que el investigador en sus análisis debe tener muy en cuenta, específicamente donde se encuentra esa muestra y si es la correcta para brindar la información que facilite la toma de decisiones (McMillan y Schumacher,2005).

En la investigación de estudio de caso, hay una metodología que aborda el caso único, en el que se encuentra el estudio instrumental de casos, que contiene características especiales pues “se empieza y se termina con los temas dominantes” (Stake, 1999, pág.26). En general se busca una necesidad, la cual se tiene que tomar como un objeto de estudio (Stake, 1996), ya que “en cualquier estudio de casos se pueden desarrollar temas destacados” (Stake, 1999, pág.27).

Para recopilar la información es necesario identificar herramientas que estén dirigidas a un objeto de estudio, por lo tanto, el estudio de historias de vida se deriva como un factor fundamental; pues es una inmersión que se hace en el mundo de cada persona, y el investigador basado en esta información llena de experiencias particulares. (Schettini & Cortazzo, 2016). “Las intervenciones e investigaciones, en este sentido, permiten articular lo singular y lo colectivo en un entramado del que forman parte” (Schettini & Cortazzo, 2016, pág.80). A su vez “elegir la historia de vida implica comprender el valor que tienen los sujetos protagonistas de su historia para contarla desde su perspectiva y así poder sentirla más suya” (89).

La investigación mediante estudios de casos sigue unas fases generales ampliamente aceptadas. Tomando la clasificación de (Pérez Serrano 1994) y Martínez Bonafé 1990, citado en Gómez,2012) podemos distinguir entre:

### ***5.3.1 Fase preactiva***

Aquí entran factores clave que dan inicio a la investigación, entre los que se encuentra la selección de casos, los recursos las técnicas y otros; una guía muy efectiva que puede ser utilizada

---

para esta fase y que conlleva a encontrar los elementos anteriormente dichos es la pregunta de investigación.

Los límites de la investigación es una tarea tediosa que debe ser asumida; para ello también hay que tener en cuenta la cantidad de actividades a desarrollar con la comunidad y que este número definido en verdad proporcione una muestra completa de la información que establezca así una información detallada para garantizar un buen análisis. Los problemas que puede acarrear esta fase son: No tener conocimiento del ámbito de estudio determinado en el que se llevará a cabo la investigación y plantear el proceso de investigación (cronología, estrategia de recogida de datos, etc.).

### ***5.3.2 Fase interactiva***

Esta fase alude al trabajo de campo apoyado de las diferentes técnicas cualitativas. Es indispensable validar los datos por medio del proceso de la triangulación. Los problemas que presenta esta fase son:

El investigador puede tener problemas para empatizar con el grupo y además de ello también puede implicarse en exceso. El tiempo puede convertirse en una gran dificultad, debido a que puede estar muy medido, y también por la disponibilidad de las personas clave a las que se les colecta los datos. El investigador es temporal. Mucha información recolectada difícil de reducir. No es tarea fácil obtener una visión microscópica y macroscópica.

### ***5.3.3 Fase postactiva***

Análisis sobre el problema o estudio de caso que tiene como resultado final la elaboración del informe. Los posibles problemas de esta fase son:

---

Confidencialidad de los datos, debe protegerse la identidad de las personas que proporcionaron alguna información, a no ser que estos datos sean indispensables para la investigación y que los involucrados estén de acuerdo con proporcionar esta información para la investigación. Entrega acelerada que afecte el respectivo análisis final. Dificultades para propagar los resultados a diferentes públicos.

En la investigación a realizar se busca obtener datos relevantes desde el trabajo de campo, y es justo el estudio de caso quien posibilita esto, debido a que requiere de una planificación que asegure de una manera ordenada un plan de trabajo con determinados pasos a seguir, para llegar a un aprendizaje incluso desde el momento en que se planifica y que este pueda ser transmitido exitosamente al público objetivo.

#### **5.4 Población y muestra**

La población o universo se refiere al conjunto para el cual serán válidas las conclusiones que se obtengan: a los elementos o unidades (personas, instituciones o cosas) involucradas en la investigación (Morles, 1994, p. 17 citado en Reyes, J., y Jáuregui, 1999, p.22). En esta investigación cuando se habla de conjunto, este se refiere a la comunidad campesina aledaña a la Reserva Natural de la Sociedad Civil. En este sentido "la muestra es un "subconjunto representativo de un universo o población." (Morles, 1994, p. 54 citado en Reyes, J., y Jáuregui, 1999, p.22). El subconjunto se determinará por medio del muestreo no probabilístico.

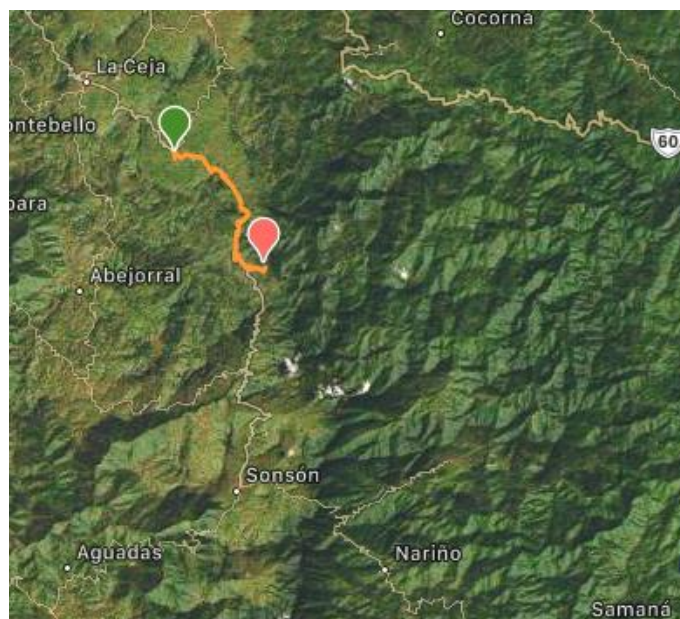
Muestreo no Probabilístico: Que es específicamente el procedimiento mediante el cual se desconoce la probabilidad de los datos seleccionados para una muestra (Reyes, J., y Jáuregui, 1999). El muestro intencional u opinático hace parte del muestreo no probabilístico y se basa en la "selección de los elementos con base en criterios o juicios del investigador" (Reyes, J., y Jáuregui, 1999, p.24).

Para esta investigación se ha seleccionado este tipo de muestreo porque es el que más se aproxima para obtener una buena información del objeto de estudio y el criterio de selección de muestra para el trabajo de campo es: la cercanía de los pobladores a la reserva "Lusitania", lo que

quiere decir que las actividades van dirigidas a las familias con proximidad a la reserva; la vereda El Cardal es muy extensa, por lo tanto se tiene que llevar a cabo este criterio, porque no todos los habitantes podrían verse afectados positiva o negativamente por la actividad ecoturística y otras situaciones relacionadas a la reserva.

## 5.5 Contexto de la investigación

*Figura 5. Ubicación de la Reserva de la Sociedad Civil*



*Nota.* El punto verde en la imagen está ubicado en el municipio de La Unión Antioquia y el punto rojo marca la Reserva Natural de la Sociedad Civil "Lusitania", ubicada en la vereda El Cardal que está localizada muy cerca del corregimiento de Mesopotamia. Tomado de Ubicación de la Reserva Natural de la Sociedad Civil [Figura], app wikiloc, ruta elaborada en el 2021.

La vereda El Cardal ubicada en el municipio de La Unión Antioquia, pertenece al Oriente Antioqueño, una zona con gran dinamismo, esto se debe a la cercanía a el "Valle de Aburrá, al Aeropuerto Internacional José María Córdoba, a la presencia de los principales embalses hidrográficos del país, al cruce por su territorio de una las vías más importantes de interconectividad departamental como lo es la autopista Medellín-Bogotá" (orienteantioqueno,s.f). El Oriente Antioqueño está compuesto por cuatro zonas que son: Altiplano, Bosques, Embalses y Páramo, La Unión pertenece a la zona del altiplano, "que integra a 9 de los 23 municipios del

---

Oriente Antioqueño, es el territorio de mayor desarrollo económico y urbanístico”, (orienteantioqueno,s.f). El municipio “limita por el norte con los municipios de La Ceja y El Carmen de Viboral, por el este con El Carmen de Viboral, por el sur con los municipios de Sonsón y Abejorral y por el oeste con el municipio de La Ceja.” (Alcaldía La Unión, Antioquia,2020). La Unión tiene un corregimiento y 26 veredas, la economía se basa en la agricultura, la ganadería y la minería. Está ubicado a 57 kilómetros de la ciudad de Medellín que es la capital de Antioquia, del Aeropuerto se encuentra a una distancia aproximada de 36 kilómetros, el corredor vial que lo rodea permite que se conecte con los municipios de El Carmen de Viboral, La Ceja, Sonsón y Abejorral. Los aspectos económicos que caracterizan la vereda de El Cardal son, los cultivos de papa, fresa, tomate de árbol, mora, hortalizas y cría de truchas, debido a las condiciones que presenta el territorio (SUMICOL y MASBOSQUES,2016).

## **5.6 Técnicas e instrumentos de recolección de datos**

Antes de empezar a desarrollar este punto hay algo primordial que se debe tener en cuenta, y que en este caso va dirigido específicamente al consentimiento informado, en el cual es necesario asegurar que las personas comprendan el sentido de la investigación a realizar y el papel que desempeñan, en donde pueden decidir libremente si participar o no. La evidencia de este consentimiento debe ser textual en un formato que aclara diferentes contextos de la investigación y el cual debe contar con la firma del participante. Esta es una herramienta muy importante para garantizar el respeto de las personas en la investigación (Bernal,2018).

### ***5.6.1 Registro fotográfico***

La fotografía es una técnica muy útil, pues apoya la información recolectada en fuentes didácticas que permiten una mayor comprensión, al tener contacto con estas, las personas van a experimentar algo muy similar a lo que sentirían en el entorno gracias a la imagen y su respectiva descripción textual. En este caso Augustowsky define que el registro fotográfico es considerado

---

todavía un registro auxiliar, un dato de segundo orden o un complemento ilustrativo del registro textual (2017, p.149).

En este sentido el registro fotográfico permite a la investigación tener unas bases más sólidas, detalladas y complementadas para la investigación de los recursos naturales de la reserva que serán identificados con gran facilidad por la comunidad y personas exteriores gracias a las fotografías.

### ***5.6.2 Entrevista semiestructurada***

La entrevista es considerada en pocas palabras como una conversación, y tiene varios tipos, entre los que se encuentra la entrevista semiestructurada, esta se caracteriza por tener una gran flexibilidad en las preguntas elaboradas, puesto que son preguntas planeadas pero que pueden ajustarse a la persona que será entrevistada (Díaz et ál.,2013). Al ser semiestructurada quiere decir que cuenta con un cuestionario base que orientara la información en donde se preestablece un orden para que así se dé un hilo conductor y se obtenga la información que en realidad se está buscando, sin riesgo de que la entrevista establezca otro rumbo fuera de la información a obtener. En este orden de ideas “las preguntas semiestructuradas están redactadas para permitir respuestas únicas para cada sujeto” (McMillan y Schumacher, 2005, p.50).

La importancia de esta técnica en la investigación radica fundamentalmente en obtener una información por medio de un dialogo, en donde las personas puedan brindar una información de credibilidad al no sentirse presionadas, pues están utilizando una técnica que es muy habitual en su diario vivir.

### ***5.6.3 Cartografía social***

El principal fundamento utilizado para la cartografía social es la participación activa de la comunidad. El resultado que se obtiene es de la conversación que se efectúa mediante diferentes grupos sociales; a su vez también se entiende como un proceso que abre paso a la teoría, el



---

pensamiento y el discurso como práctica, es un proceso que muestra la relación de los seres humanos con la naturaleza. Consiste en elaborar mapas colectivos para dar a conocer que hechos ocurren y han ocurrido en el área geográfica determinada (Andrade y Santamaría, 2010).

Lo que esta técnica permite determinar es el conocimiento del entorno natural con el que cuentan las personas interpretándolo por medio de dibujos, esto tiene gran significado, pues los resultados pueden ser analizados y comparados además de obtener la explicación de la comunidad y que representatividad tiene este espacio geográfico en su diario vivir.

#### **5.6.4 Zoom**

El investigador debe romper el hielo con la comunidad para lograr obtener la información adecuada para la investigación, cuando se falla en establecer una relación que lleve como eje principal la comunicación entre ambos roles, dicho estudio a realizar podría verse en riesgo es por esta razón que se utiliza como herramienta metodológica el Zoom “esta Técnica se basa en imágenes las cuales de manera secuencial e intencionada por el investigador relatan una historia que no es ajena o extraña a los participantes” (Quiroz et al. 2001, P.98). Es claro mencionar que estas técnicas pueden y lo ideal es que vayan acompañadas de una narrativa lo que hace que el tema a tratar se comprenda de manera más fácil, es por ello, que se reconoce “por ser una técnica de carácter visual los sujetos asocian y relacionan dichas imágenes con otros contextos, actores y situaciones” (Quiroz et al. 2001, P.98).

La implementación de esta técnica para el taller comunitario previsto, permite que la comunidad conozca o amplie la información más a fondo sobre el foco de estudio de la investigación que es el ecoturismo y de esta manera puedan hacer sus aportes una vez se tenga plena claridad del tema a trabajar en el taller.

---

### ***5.6.5 Mapa de sueños***

Que los asistentes estén activos al realizar un taller comunitario es primordial, pues de no ser así la audiencia se aburre y pierde la atención por lo que no proporcionan la información que se espera obtener, por consiguiente, colorear, dibujar, opinar y trabajar en equipo es algo que se puede desarrollar a través de un “mapa comunitario e ir pintando los sueños, los deseos, para que, en base a esto, construyamos el proyecto de la comunidad, es decir, “lo que queremos” (Soliz y Maldonado, 2012, P. 19). Después de llevar a cabo este proceso se obtienen unos resultados que “en la mayoría de los casos, los sueños proyectados suelen ser: servicios básicos, espacios recreativos, centros de salud, escuelas, etc.” (Soliz y Maldonado, 2012, P. 19).

No hay mejor análisis que pueda hacerse a lo que la comunidad sueña sin que nadie le dé una orden o cierto procedimiento a seguir, pues los sueños comunitarios son libres y del resultado que se obtenga y la respectiva socialización se analizaran los efectos para indagar si la información que se quiere tomar esta o no presente en el mapa de sueños establecido por la comunidad.

### ***5.6.6 Lista de preguntas cerradas***

“Las preguntas de elección doble son apropiadas cuando son preguntas muy precisas sobre preguntas de hecho, o cuando sólo interese conocer a los fines de la evaluación el “sí” o el “no”, sin más detalles” (Muñoz, 2003, pág.8). La manera de contestar estas preguntas es sin un esfuerzo, ya que, la respuesta se puede subrayar, marcar, rodear, poner una cruz o como la persona crea conveniente (Muñoz, 2003). “La rapidez y la ausencia de fatiga evita al máximo las incertidumbres y que se dejen respuestas sin contestar” (Muñoz, 2003, pág.8). A su vez “la lista de preguntas cerradas es una herramienta fácil de responder, analizar, codificar y sistematizar (Aignerren, 2008, pág.5). El aporte esencial que esta herramienta hace, es ayudar a obtener la información que otorga la comunidad, de si considera viable o no el ecoturismo en la vereda el cardal.

---

## **5.7 Análisis de la información**

### ***5.7.1 Triangulación de la información***

La triangulación evita los malos entendidos, puesto a que produce una información variada en la recolección de datos aclarando de esta manera el significado (Benavides y Gómez, 2005). Tener una información acertada permite que luego se obtenga un buen análisis de esta a los cuales se le puedan aplicar diferentes metodologías, como lo hace en este caso la triangulación:

Este término metafórico representa el objetivo del investigador en la búsqueda de patrones de convergencia para poder desarrollar o corroborar una interpretación global del fenómeno humano objeto de la investigación y no significa que literalmente se tengan que utilizar tres métodos, fuentes de datos, investigadores, teorías o ambientes (Benavides y Gómez, 2005, p.119).

Este término cuenta con cuatro tipos de triangulación, para esta investigación se utilizara la triangulación de datos, pues aunque la comunidad es muy importante y es quien recibe los impactos ya sean estos positivos o negativos, la empresa de SUMICOL, también desempeña un papel fundamental debido a que la Reserva Natural de la Sociedad Civil, “Lusitania”, está bajo la protección de esta empresa, es por ello que para lograr un trabajo exitoso debe haber un relacionamiento mancomunado en donde las dos partes estén de acuerdo con la actividad ecoturística. De esta manera se entiende por triangulación de datos al análisis de “los datos difieren sirve para analizar el papel de la fuente que produjo los datos en el fenómeno observado y las características que la acompañaban en el momento en el que el fenómeno se observó” (Benavides y Gómez, 2005, p.122).

## **5.8 Ruta metodológica**

Con todos estos criterios incorporados a esta fase previa del trabajo de campo se determina la posibilidad de trabajar con la comunidad en relación al objeto de la investigación dando sentido

---

a cada uno de los procesos necesarios para recolectar la información necesaria que permita comprender el fenómeno desde la experiencia y la teoría.

### ***5.8.1 Fase preactiva***

En un primer momento el estudio se desarrolla desde rastreos de fuentes académicas y científicas que darán soporte teórico al trabajo de campo y permitan realizar una serie de análisis suficientes para comprender varios factores que podrían ser obtenidos en los hallazgos, ya que:

La teoría se interroga, entre otros, acerca de: a) cómo la realidad puede ser conocida, b) la relación entre quien conoce y aquello que es conocido, c) las características, los fundamentos, los presupuestos que orientan el proceso de conocimiento y la obtención de los resultados, y d) la posibilidad de que ese proceso pueda ser compartido y reiterado por otros a fin de evaluar la calidad de la investigación y la confiabilidad de esos resultados (Vasilachis, 2009, pág. 3).

En un segundo momento los objetivos de la investigación serán el norte que orientara la búsqueda de información en el trabajo de campo; están basados en un proceso que se desarrollara en la vereda El Cardal, dentro de los cuales se enfocan trabajos centrados en los recursos naturales en cuanto a ecoturismo se refiere, igualmente las formas de apropiación del territorio que allí se generan, pues son estas mismas las que permiten concebir la integración de la comunidad en el ecoturismo.

En un tercer momento se analiza información documentada para respaldar los resultados y llevar a cabo los respectivos análisis que ofrecen instituciones y la empresa del sector, en este caso los insumos corresponden a un registro fotográfico de los recursos naturales por parte de SUMICOL, unas diapositivas con información de los procesos que se han llevado en la reserva con trabajo comunitario y también documentación de actividades estratégicas para desarrollar en la zona en un futuro, este actor privado también subministro el plan de manejo 2016-2026, Reserva Natural de la Sociedad Civil “Lusitania” RNSC 008-2011 resolución 060 de 2/09/2013 propiedad

---

de SUMICOL, vereda El Cardal municipio de La Unión, además se cuenta con el mapa de la reserva que también fue obtenido gracias a la información de la empresa. Por parte de la alcaldía fue posible conseguir el número del encargado de la junta de acción comunal, para hacer el encuentro con la comunidad.

En el trabajo de campo se plantea una entrevista semiestructurada, (ANEXO B, pág. 109), la cual se realizará persona a persona en cada uno de sus hogares o lugares de trabajo, para que las personas no pierdan tiempo en desplazarse, y a la vez estén cómodas en el lugar que normalmente habitan, asumiendo que de esta manera lograrán sentirse a gusto y proporcionar una información sin alteraciones por diferentes factores que intervinieran. “La historia de vida es una aventura en común. Requiere la capacidad de relacionarse con otros en sus propios términos, para ello resulta fundamental permitir que la gente hable. Esto puede resultar una obviedad pero implica poder escuchar con atención, mostrar empatía, no interrumpir, ni juzgar” (Schettini & Cortazzo, 2016, pág 87). En cuanto a los talleres comunitarios que se debían realizar, se concretaron todos para un encuentro, debido a diferentes razones entre las que se encuentra, la escuela de la vereda El Cardal que es un lugar prestado, para no tener inconvenientes con el manejo de las llaves, ni que se cruzara esta actividad con otras a realizar, otra de las razones es el tiempo, hay que valorar el esfuerzo que hacen las personas y la buena voluntad que tienen en participar.

Para el taller comunitario, fue necesario planear varias actividades, para llevar a cabo el encuentro con las personas que asistirían, la primera de ellas consistía en realizar un zoom, en esta actividad se crearon tres personajes que tuvieran relación con el territorio y que lograran una conexión inmediata para que los temas a tratar quedaran claros, por consiguiente el primer personaje que se crea es Fragola, una fresa súper positiva y optimista y es quien siempre le busca el lado positivo a todo, para observar el personaje puede dirigirse al (ANEXO F, pág. 113), otro personaje clave es Popeto, una papa muy particular, pues a todo le encuentra un pero, aunque a veces la tristeza, el desespero y desasosiego lo acompañan, para observar detalladamente a Popeto es necesario ir a (ANEXO F, pág. 113), y por último esta Lucho, un coco que no pertenece a la región pero se ve encantado por lo extraordinario que le rodea, recrea oportunidades y aclara sutilmente cada detalle para llegar al éxito, para ver a Lucho es necesario observar (ANEXO F,

---

pág. 113); Fragola y Popeto aparecen en la primera historia que narra la apropiación del territorio, la cual con características especiales, son estos dos personajes los que le dan la magia a la historia y dan a entender cuando alguien en realidad se apropia de un territorio y cuando no, además de dejar otros aspectos claros, si desea conocer la narración completa vaya al (ANEXO F, pág. 113); por otro lado también se tiene el relato del ecoturismo, es una continuación de la historia anterior, lucho aparece en esta historia como un turista enamorado que quiere darle a entender a Fragola y Popeto que es eso del ecoturismo, para conocer a fondo esta historia es necesario ir a (ANEXO F, pág. 113); al finalizar la historia se trabaja una lista de preguntas cerradas que se encuentra en el (ANEXO G, pág. 116); Esta actividad era necesaria para iniciar con el taller ya que provienen otras dos en las cuales los participantes debían tener claro esos términos para poder plasmar la información requerida por la investigación; la dinámica que se establece es dividir el grupo en dos partes, para que un grupo trabaje la cartografía social y otro un mapa de sueños; ambas actividades se planearon con el fin de tener en cuenta los materiales requeridos y el tiempo necesario que debía separarse para llevar a cabo la información tomada por parte de la comunidad y para establecer la durabilidad del taller; la planeación de la cartografía social se encuentra en (ANEXO E, pág.112) y el paso a paso del mapa de sueños se encuentra en (ANEXO H, pág. 117). Las unidades potenciales del trabajo de investigación son tres: Ecoturismo, recursos naturales y apropiación del territorio.

### ***5.8.2 Fase interactiva***

En el trabajo de campo realizado se seleccionaron las actividades apropiadas para aplicar a la comunidad, en donde se tenía en cuenta el lenguaje, la manera de generar confianza, que las actividades no fueran tediosas, no realizar un gran número de actividades para recopilar la información teniendo en cuenta el tiempo que las personas tienen que ocupar en el trabajo y otras obligaciones. Para completar el trabajo de campo fueron necesarias cuatro fechas, en tres de ellas se ejecutaron las entrevistas semiestructuradas, las técnicas para abordar a la comunidad son de vital importancia para esto se debe seguir un paso a paso y romper el hielo y lo más importante es escuchar con atención la información suministrada por parte de los campesinos de la vereda El Cardal, es preciso aclarar que todas las personas fueron muy gentiles y colaborativas, aunque

---

muchas no conocieran los temas por los que se les preguntaba, nunca abandonaron o dejaron a medias el diálogo, sin embargo, unos pocos entrevistados, manifestaban el temor de ser robados, y que la información que se les tomara fuera para asuntos ajenos, que representaban un riesgo alto, pues para estafar hay muchas maneras de hacerlo y por qué no, hacerse pasar como investigador, es preciso señalar que, lo mencionado anteriormente no fue un impedimento para obtener la información y los campesinos aunque con desconfianza, cuando se abordaba el tema a tratar, se daban cuenta que no era nada que pudiera afectarles y contestaban confiadamente a las preguntas, de igual manera, no tenían problema en que sus respuestas fueran tomadas en cuenta para una investigación, caso contrario a las entrevistas con actores externos a la comunidad, quienes en ocasiones se mostraban prevenidos de que fueran grabados mientras se tomaban todos los datos, pero aun así, se logró recolectar toda la información y se obtuvieron todas las entrevistas que en total fueron 18 por parte de la comunidad y las 4 restantes de diferentes actores que se involucran en el proceso; el taller comunitario se realizó un domingo a las 10 de la mañana, para llevarse en esta fecha y horario, se tuvo en cuenta que las personas estuvieran libres de sus trabajos para que pudieran asistir; en las entrevistas realizadas, se registraron los números telefónicos para invitar a las personas a participar del taller, mientras se tomaron los datos de los números, y se explicaba para que se solicitaba este dato, hubo personas que de inmediato manifestaban que no querían participar, el siguiente paso era comunicarse con los habitantes aledaños a la reserva, lo que resultó ser un paso difícil, pues muchos de los números de inmediato se iban a sistema correo de voz, esto se debe a que hay partes de la vereda que no tienen una buena señal, por otro lado, algunas personas no contestaban, de los números telefónicos recolectados, contestaron 7 personas y ninguna de ellas asistió al taller, ciertamente, esta no era la única técnica con la que se contaba para recolectar la información, el presidente de la junta de acción comunal extendió la invitación a otras personas, con las cuales se obtiene la cartografía social, un mapa de sueños, con un total de 5 personas que participaron en el taller comunitario.

### ***5.8.3 Fase postactiva***

Finalmente se tiene la fase postactiva que es en donde se toman todos esos insumos y se analizan, para este estudio de investigación, se llevó a cabo una triangulación en donde se detalla

la información de la comunidad, actores (públicos y privados) frente al ecoturismo y en la cual se concreta lo siguiente:



---

## 6. Análisis

### 6.1 Entrevista semiestructurada

Esta herramienta fue aplicada a la comunidad y a diferentes actores que también se ven involucrados en el ecoturismo de la vereda El Cardal; en primera instancia el análisis corresponde a la comunidad, las preguntas se dividieron en las unidades potenciales del trabajo, en las preguntas que estaban relacionadas con el ecoturismo, muchas personas no habían escuchado el termino, pero aun así no se negaban a responder, y decían lo que creían que significaba, como por ejemplo: “una parte de estudio en la comunidad” (C.E9.P1.E), “a salir y ver paisajes” (C.E7.P1.E), “visitar varias partes”(C.E14.P1.E); muchas de las personas no sabían de la reserva, ni la han visitado, en las justificaciones dadas decían que eran por las ocupaciones diarias que ejerce el campesino, en consecuencia, con esto, el tiempo para disfrutar del entorno natural es muy poco.

En cuanto a los efectos positivos y negativos del ecoturismo, se destacaba una respuesta general que iba dirigida a no identificar riesgos en el ecoturismo, sin embargo, también se hacía mención de algunos impactos negativos, como por ejemplo: “la contaminación, la tala de árboles, arrojar basuras a las aguas” (C.E2.P2.E), “Las personas inconscientes se llevan las plantas, no respetan es un gran riesgo, las niñas de 15 años al ser pretendidas por los turistas” (C.E8.P2.E), “transmisión de enfermedades” (C.E9.P2.E), pero además hubieron personas que hacían mención sobre el comportamiento del visitante, desde que este tenga una buena conducta, los efectos negativos no tienen que darse, esta es una respuesta muy concisa y apropiada por parte de la comunidad, pues a lo que se están refiriendo es a la segmentación del mercado específicamente para el ecoturismo, donde las personas que viajan a los lugares de interés tienen que mostrar un mayor grado de responsabilidad por el entorno que se ven rodeados, lo que rescata la entrevista semiestructurada es que “se trata de un acuerdo entre los visitantes y la comunidad” (C.E9.P2.E), “depende con las intenciones con las que vengan” (C.E13.P2.E), a continuación se muestra el perfil de los viajeros del ecoturismo que demuestra la relación de las respuestas dadas por las personas, ya que el visitante puede ser cualquier persona al tratarse de un turismo especializado, lo que la comunidad plantea se puede referir a un segmento de mercado planteado por Aguilas,1995 en un análisis del turismo sostenible:

**Enfoque:** Extrínseco en la naturaleza más allá de la persona, objetivos de aprendizaje fuertes

**Actitudes ambientales:** Dominante Ecologista, aprender sobre la naturaleza por su propio bien, estética recesiva, experimentar la belleza de la naturaleza

**Motivos sociales:** Conozca a personas con intereses similares, grupo pequeño deseado, pero equilibrio entre la eficiencia de visualización y la eficiencia de costos, grupos 1 a 25, límites de capacidad de carga social de bajos a moderados

**Demografía:** Altamente educado en cualquier ciencia, excepto en ciencias naturales, cualquier edad

**Economía:** Impacto medio, altamente disperso en pequeñas cantidades Altos niveles de gasto por persona

**Restricciones sociales:** Alto nivel de dedicación a la actividad, reglas de restricción social inherentemente basadas en una filosofía coherente, sensible a las reglas

**Impacto ambiental:** Fuertemente positivo debido a la filosofía inherente de protección ambiental, satisfacción personal dependiente de un medio ambiente de alta calidad, exige protección de la naturaleza

**Desarrollo de perfiles:** Educación ambiental informal, películas muy importantes, grupos naturalistas, libros de vida silvestre, movimiento formal de educación ambiental, una influencia importante en las últimas 2 décadas

**Ciclo económico:** En fase de crecimiento, en rápido desarrollo, pero aún inmaduro

**Niveles de uso:** Bajos, pero en rápido crecimiento

**Cuestiones clave de gestión:** Desarrollo de estándares operativos que tratan con los límites de uso aceptable comportamientos aceptables del operador capacitación de la provisión de información

**Oportunidades de mercado:** Potencial mundial para las agencias de parques y los proveedores de servicios privados Cooperación entre los administradores de parques y los proveedores de servicios privados Tendencia emergente El éxito a largo plazo dependerá de los beneficios económicos para las poblaciones locales (pág.27).

En general los entrevistados consideran que la actividad del ecoturismo contribuye al cuidado de la naturaleza; será preciso mostrar que, las personas tienen razón, ya que, “el desarrollo

---

de las actividades ecoturísticas debe generar ingresos destinados al apoyo y fomento de la conservación de las áreas naturales en las que se realiza y a las comunidades aledañas” (Ley 300,1996). Es necesario retomar el valor de los territorios vividos que “son aquellos objetos de una instancia perceptiva en nuestros trabajos. Se refieren a una forma de percepción particular: sensorial, intuitiva, artística, emocional, simbólica o bien referida a necesidades, problemas, intereses o expectativas por parte de quienes viven los territorios” (Bozzano, 2009, p.5). Por medio de las entrevistas aplicadas se puede expresar que hay percepciones del territorio positivas como negativas, las cuales se fundamentan en diferentes instancias como por ejemplo la emocional, que atribuye a el afecto por el entorno y las actividades cotidianas, pues no es solo un espacio, es un todo que le da sentido a la vida, y en donde se identifican diferentes problemáticas y oportunidades presentes en la vereda El Cardal, que se desarrollan más adelante. En los recursos naturales se presentan unas amenazas latentes como, por ejemplo: “La contaminación, arrojar basuras, dejar desechos químicos” (C.E2.P7.RN), “que se seque el agua por la tala de árboles, por la compra de propiedades” (C.E3.P7.RN) por parte de la comunidad, pero también de manera general se muestra el interés por dar solución “no talando, no casando” (C.E1.P8.RN), “Cuidar los montes, no arrojar basuras a los cuerpos de agua” (C.E7.P8.RN), esto es desde lo que les corresponde como individuos.

En segunda instancia, la misma entrevista fue aplicada para actores externos que se derivan en privados y públicos; en general las personas sabían a cerca del ecoturismo, y hacían alusión a este como “la relación del hombre con la naturaleza” (A.E1.P1.E) en dónde se da un todo, desde suplir la necesidades básicas hasta el sustento de vida a donde pertenece claramente el ecoturismo, es preciso además mencionar que esta relación debe estar fundamentada en la armonía; por otra parte se mencionaba que “es visitar responsablemente las áreas naturales, contribuyendo a los procesos económicos locales, siendo responsable con el medio ambiente” (S.E2.P1.E), hay gran claridad, puesto que, se habla de apoyar a la comunidad con diferentes procesos a través del ecoturismo. Sin embargo, no es el único que debe tenerse en cuenta pues “el desarrollo de las actividades ecoturísticas se realizará generando el mínimo impacto social, cultural, ambiental y económico” (Ministerio de Comercio, Industria y Turismo y Ministerio de Ambiente, Vivienda y Desarrollo Territorial, 2003, pág.24). En cuanto a los impactos positivos y negativos se veía la posibilidad de obtener ambos, una de las respuestas obtenidas, rescata la contribución del cuidado

---

de la naturaleza por parte del ecoturismo, considerando como factor primordial la capacidad de carga que se considera como el:

Nivel máximo de uso de los visitantes e infraestructura correspondiente que un área puede soportar sin provocar efectos en detrimento de los recursos y sin que se disminuya el grado de satisfacción del visitante o se ejerza un impacto adverso sobre la sociedad, la economía o la cultura de un área (Mc Intayre, 1993, op. citada Ceballos - Lascuráin, 1998 citado en Bertoni, 2005, p.98).

Además, en un relato dice lo siguiente: “Siempre y cuando se haga de manera responsable, toda la actividad se puede hacer si se prevee los impactos que pueden generar y realizan acciones para minimizar o compensar dichos impactos”. (S.E2.P3.E). En cuanto al territorio se definen amenazas y oportunidades relacionadas con la reserva como por ejemplo el desconocimiento de las personas por el territorio, además de hacer énfasis en la gran riqueza natural que tiene esta área geográfica “la vereda El Cardal tiene una particularidad y es que cuenta con un Bosque de Niebla que es el principal regulador hídrico en la región” (S.E2.P5.AT). En cuanto a la representación de los lugares más significativos están dirigidos a la Reserva Natural de la Sociedad Civil, ya que, es el espacio con el que más se han relacionado. Para finalizar consideran diferentes amenazas a nivel ambiental que como singularidad se encuentran las que son ejercidas principalmente por la comunidad y la manera en que sobreviven cada día, la reserva indudablemente sirve para proteger los riesgos ambientales que puedan suceder, además de seguir las normas y otros métodos como la educación como aporte individual.

## **6.2 Taller comunitario**

En este taller se desarrollaron varias actividades con la comunidad, que sirvieron para interactuar con las representaciones y los imaginarios frente al objeto de la investigación, desde allí se posibilitan el logro de información que permita comprender las realidades del territorio frente al ecoturismo y su influencia en la comunidad.

### **6.2.1 Cartografía social**

El territorio vivido, lleva a cuestionarse “¿qué percepciones son las más significativas sobre un territorio o un lugar dado? ¿Cómo especializo y/o mapeo mis percepciones? Los territorios vividos son preferentemente perceptivos, están expresando unas pocas de un sinnúmero de percepciones del vasto y complejo campo perceptual” (Bozzano, 2009, p.5). Conforme a esto, en la cartografía finalizada, se pueden responder las preguntas anteriores, en la primera se tendría que los lugares más significativos son: la Reserva Natural de la Sociedad Civil, La Playa y Finca Corozal, además de ser unos lugares muy significativos para las personas en cuanto a paisaje, nivel emocional por las experiencias vividas, belleza escénica, entre otras; el mapeo de lo que se evidencia en la cartografía social, estos espacios también los consideran como entornos propicios para desarrollar una actividad ecoturística, algo que en particular pasaba con estos lugares, era que las personas no querían plasmarlo en la cartografía social debido a que son privados y las dinámicas han cambiado notoriamente, pues antes se daban paseos en familias, pero ahora no es posible por ser predios que pasaron a pertenecer solo a una persona o entidad. Sin saberlo las personas están hablando de una desterritorialización que se entiende como: “la pérdida de los linderos territoriales que se han creado a partir de códigos culturales históricamente localizados” (Cruz,2010, p. 216). Y a su vez esta desterritorialización puede presentarse por diferentes causas como se muestra a continuación:

1. Al producirse una imposición de recursos y de decisiones sobre éstos desde organismos o instituciones externas,
2. Cuando se da una imposición de decisiones sobre recursos propios,
3. O cuando la propia población decide des-hacer las relaciones territoriales y las representaciones espaciales (a nivel mítico o de prácticas políticas sobre el territorio), esto es cuando una población decide desalinearse (Cruz,2010, p. 216).

En la vereda El Cardal se presenta la primera y la segunda causa, y puede que un poco de la tercera, pues no porque los espacios pertenezcan a un privado ya no se puede tener relacionamiento con ellos, se puede llegar a un acuerdo mutuo en donde se establezcan condiciones

y cada quien se haga responsable de los cuidados y acciones del espacio geográfico determinado. Esta herramienta demostró que la comunidad considera la importancia del relevo generacional, ya que, por medio de este se transmiten costumbres que están relacionadas con diferentes prácticas entre las familias, y otros saberes que no pueden perderse, y que la comunidad considera trascendental, esta es la manera que tienen las personas de actuar y de accionar por el territorio desde sus hijos, sobrinos, nietos, vecinos que es en otras circunstancias lo que más les importa.

**Figura 6.** Cartografía social del ecoturismo y la apropiación del territorio



*Nota:* al lado izquierdo se encuentran representados los lugares ecoturísticos y al lado derecho la representación de la apropiación del territorio.

**Paisaje:** El paisaje se representa por medio de la naturaleza, en dónde se reflejan los cuerpos de agua como vida, y el color de las montañas que son el arraigo de una costumbre arriera que ha existido por largos años, solo se refleja tranquilidad y paz.

**Diversidad biológica:** En la cartografía social, se ilustran representaciones de la riqueza de la fauna y flora presente en la vereda, con cada uno de los animales que se observan, pero además también son visibles árboles frondosos que representan un ecosistema único en el piso térmico que

eleva cada montaña y que crea una condición de vida característica para cada especie que habita en el lugar.

Valor de uso: De los espacios plasmados en la imagen, los campesinos obtienen materias primas, que luego se convierten en productos, los cuales son vendidos, para garantizar el sustento diario de las familias. Además de estos lugares se obtienen los alimentos, minerales y medicinas que para el bienestar de la comunidad.

Sustento para la vida: El campo es vida, pues ofrece la posibilidad de respirar un aire puro, agua limpia y tierra fértil, la calidad de vida indudablemente en este lugar es alta gracias a las condiciones que se presentan en la actualidad.

Recreacional: El esparcimiento es posible gracias a los lugares icónicos que las personas tienen de la vereda y en los cuales pueden compartir momentos en familia.

Espiritual y cultural: Las tradiciones permanecen en el tiempo, y el relevo generacional es de suma importancia, pues es la infancia la encargada de no dejar morir los saberes y transmitirlos en el tiempo, además de sentir desde una temprana edad la admiración por un ser superior que es quién hace posible que todo pueda suceder.

Histórico: El presente se abre paso gracias a los acontecimientos del pasado.

Ecoturístico: La comunidad muestra interés hacia esta alternativa, ya que, hay una disposición a involucrarse en diferentes procesos que puedan suceder en un futuro, pues, expresan sus opiniones frente al conocimiento que tienen del territorio y hacen evidentes los lugares más representativos que consideran para el ecoturismo.

Los símbolos se encuentran en la cartografía social referentes al ecoturismo son: Los árboles son de gran magnitud y notorios, resaltan en el dibujo y están situados en zonas verdes, en dónde se encuentran ubicados no hay personas alrededor, los cuerpos de agua representan la vida que surge al rededor y la que se encuentra dentro representada en los peces y a la vez los cuerpos

---

de agua también son maneras en que las personas pueden divertirse a través del deporte y de una manera saludable sin generar un impacto de alto riesgo al entorno natural en donde se lleva a cabo. Las nubes están ubicadas en la reserva lo que demuestra que es un bosque de niebla por lo tanto la mayor parte de tiempo se encuentra en estas condiciones, aunque el sol este presente. Las montañas son impetuosas y están representando la reserva, pero además de eso representan también la vereda, pues en su mayoría la componen verdes montañas. Las aves cuentan con un hábitat sereno, en el cual pueden permanecer tranquilas, pues a su alrededor tienen donde refugiarse y alimentarse.

La cancha en la cartografía se puede observar en un entorno natural, un espacio propicio en el cual se puede respirar aire puro al mismo tiempo que las personas se ejercitan y se recrean. La playa era un lugar público al cual asistían muchas personas en familia para disfrutar, sin embargo, ya paso a ser parte de una persona particular que siembra papas por lo que en la actualidad paso a ser un predio privado y las personas ya no pueden ir a disfrutar. La finca El Corozal es un lugar hermoso que contiene una gran biodiversidad en cuanto a especies, sin embargo, también pertenece a una persona y ya se convierte en privado, es debido a esta razón que por el momento las actividades que se decidan hacer van por parte del dueño de la Reserva Natural de la Sociedad Civil Lusitania, esta también es privada debido a que le pertenece a SUMICOL y para acceder es necesario tener la llave de un candado que se encuentra ubicado en una puerta al borde de la carretera destapada (SUMICOL., MASBOSQUES, 2016).

Los símbolos que se encuentran en la cartografía social en cuanto a la apropiación del territorio son: Un niño y una niña con sus manos ubicadas en el mundo muestra la importancia que tienen la infancia y es primordial enseñar la apropiación del territorio desde una temprana edad pues si desde pequeños tienen esta idea van crear acciones que impacten el territorio de una manera muy positiva. El mundo representa esa integridad, pues inicia desde el contexto de la persona como territorio y se extiende en cada escala hasta llegar a un nivel global, el aporte que se haga desde cada casa, vereda y grupos focales contribuye a un todo y ambas partes se complementan y se componen a la vez.



---

### **6.2.2 Mapa de sueños**

“Los territorios posibles son aquellos que sintetizan el concreto real, el concreto vivido y el concreto pensado, existen en la medida que aportan elementos viables para producir cambios o transformaciones durables de la más diversa naturaleza y escala” (Bozzano, 2009, p.5). Dicho lo anterior, es justo lo que la comunidad plasmo en el mapa de sueños: en donde lo real atribuye al aprovechamiento de los recursos naturales, ubicados en diferentes pisos térmicos, la comunidad tiene que utilizar herramientas específicas y vestimenta adecuada para obtener el sustento y satisfacer las necesidades básicas por medio de cultivos de frutas pequeñas, la ganadería y las truchas; son todas estas dinámicas las que moldean las acciones diarias y la identidad de cada habitante, en este mismo sentido, es preciso aclarar que son estas realidades las que quitan tiempo significativo de las personas que impiden la participación en otros escenarios, que contribuyan a la salud mental. El territorio vivido se expresa mediante las problemáticas, necesidades e intereses, que desenlaza en motivaciones artísticas, en una representación visual colorida y cargada de emociones; representaciones simbólicas, como se representa en el mapa de sueños por medio de la bandera que representa a toda la vereda y la unión que los habitantes desean tener en un futuro; los sentimientos que inspira el territorio a los habitantes pueden ser positivos o negativos en este caso se da de manera negativa debido a que las personas están enojadas entre ellas y esto se desencadena en tristeza, frustraciones y malos entendidos, que llevan el territorio a un retroceso, además también el entramado comunitario está fatigado de asistir a diferentes reuniones. Finalmente, el territorio soñado se da gracias a los territorios mencionados anteriormente, en otras palabras, es la realidad que se presenta actualmente lo que influye en el imaginario de las personas a cambiar las problemáticas presentes en sueños, en este caso se apunta a una comunidad unida que todo lo puede dejando la desunión en el pasado y generar reuniones amenas en pro de la comunidad.

### **6.2.3 Zoom**

Para el trabajo de campo fue necesario realizar entrevistas semiestructuradas en las que se lograba evidenciar que las personas tenían poco conocimiento acerca del ecoturismo y la apropiación del territorio, es por esta razón, que se necesitaba de una estrategia para iniciar el taller

---

comunitario con un acercamiento de saberes hacia la comunidad, la herramienta utilizada fue el zoom, por lo que permite relatar una historia a través de imágenes, en este caso, no se podían usar palabras técnicas y se debía narrar un relato que fuera llamativo con símbolos de la vereda y que aclara los temas a trabajar para lograr obtener de esta manera un éxito en el taller comunitario a realizar. La comunidad a partir de las historias narradas, mostraba interés y se ponían en la situación de los personajes, gracias a esta aclaración en los términos de ecoturismo y apropiación del territorio, fue posible llevar a cabo el taller comunitario, en donde se presentaron muy pocas inquietudes.

#### ***6.2.4 Lista de preguntas cerradas***

El propósito del cuestionario era determinar si la comunidad está de acuerdo con la implementación del ecoturismo en la vereda y si demuestran el interés de participar en dicha actividad asumiendo responsabilidades. En términos generales los asistentes del taller muestran aprobación frente al ecoturismo en la vereda, y también están dispuestos en lograr un objetivo en común, donde cada quién se comprometa con diferentes acciones. “El ecoturismo promueve la participación activa de los miembros de las comunidades y procura ejercer un efecto positivo sobre el ambiente y el medio social” (Cfr. MCIT 2003 & Castro, 2012 citado en MinCIT et ál, 2017, p.12). La comunidad demuestra disposición de trabajar con actores externos ya sean estos públicos o privados, el paso que se debe dar a continuación sería relacionar las instituciones para que socialicen lo que se espera obtener del territorio desde una unión; pues, aunque el mapa de sueños muestra que debe haber una relación más amena entre los habitantes de la misma forma debe suceder entre la comunidad y los actores externos, siempre y cuando estos tengan buenas intenciones.

### **6.3 Análisis de componentes ecoturísticos**

#### ***6.3.1 Los actores y la comunidad frente al ecoturismo***

El ecoturismo tiene unos factores o componentes que lo conforman, pero por obvias razones son diferentes para el campesinado que habita en la vereda El Cardal como para las instituciones

---

privadas y públicas; por otra parte, hay que tener muy en cuenta que los impactos negativos primordialmente decaen sobre los habitantes y el espacio geográfico que les rodea, es por esta razón que se hace necesario este tipo de análisis que buscan dar una mano a la comunidad, la cual puede ser opacada por intereses que primen por el poder y otros beneficios que solo dejan pérdidas irremplazables. Para continuar los factores que componen el ecoturismo son cuatro y se presentan desde el punto de vista de la comunidad y de los actores a continuación: (Ministerio de Comercio, Industria y Turismo et al., 2012).

### ***6.3.2 Componente de carácter ambiental***

La comunidad demuestra la importancia que tiene lo ambiental, pues es gracias a la naturaleza que obtienen el sustento para las actividades asociadas que se relacionan con los diferentes cultivos agrícolas como papa, uchuva, tomate de árbol, mora, fresas, flores y las lecherías además de la acuicultura, cabe mencionar, que en las entrevistas se encontraron algunos riesgos como, por ejemplo: la cacería, la quema de árboles, las basuras, los desechos químicos, compra de propiedades, extracción del oro del río ilegalmente, maquinas, represas, inundaciones, derrumbes, minería, residuos en las quebradas, abandono de los animales, la represa una amenaza en el futuro, se quema todo revuelto debido a que no hay una recolección de los residuos por parte del municipio, la cual se ha gestionado varias veces pero aún no se da; muchas de las problemáticas mencionadas anteriormente corresponden a los usos indebidos que en ocasiones los campesinos tienen con los recursos naturales ya sea por desarrollar trabajos o actividades domésticas, sin embargo muchas otras no son responsabilidad de los campesinos si no por factores externos, como por ejemplo la minería ilegal, las hidroeléctricas, extracción de caolín, manejo inadecuado de los residuos ya que el municipio no proporciona la ruta de recolección que se ha gestionado varias veces sin éxito alguno. En cuanto a las medidas que cada individuo cree pertinente para contrarrestar los efectos negativos que se presentan en el medio ambiente se encuentran:

“Prevenir cuando alguien vaya le vaya hacer daño” (C.E1.P8.RN), “no haciendo quema y no talando árboles” (C.E2.P8.RN), “sembrando más árboles, ayudar a contribuir al cuidado de la reserva” (C.E3.P8.RN), “Por medio de la conciencia ambiental, manejo de las basuras” (

---

C.E4.P8.RN), “No cortar los árboles, no tirar las basuras”(C.E5.P8.RN), “no tirando basura a los ríos ni a los montes” (C.E6.P8.RN), “cuidar los montes, no arrojar basuras a los cuerpos de agua” (C.E7.P8.RN), “no hacer quemas, la disposición de las basuras, siembra de árboles, no destruir si no construir, no matar los animales, bolsa de alpiste para los pichones, cuidar los pájaros” (C.E8.P8.RN), “el cuidado con los bosques, el aseo para la corriente, el aseo” (C.E9.P8.RN), “ no arrojar las basuras a las quebradas, y reciclando lo más que se pueda, no talar los árboles sino sembrar más” (C.E13.P8.RN), “Haciendo una campaña con la temática de no arrojar basuras a las quebradas y no cortar árboles” (C.E14.P8.RN), “Cuidar los animales, no arrojar basuras” (C.E15.P8.RN). Se presentan unas amenazas, pero no solo se quedan ahí, pues desde que cada persona tenga un verdadero compromiso por contribuir desde su hogar se logra mucho, luego los esfuerzos se pueden ir sumando para llegar a una preservación y un cuidado continuo de los recursos naturales, además es preciso mencionar que el ecoturismo podría ser una opción para cuidar de manera sostenible la vereda al mismo tiempo que se generan otros beneficios (Agüera y Cañero, 2015).

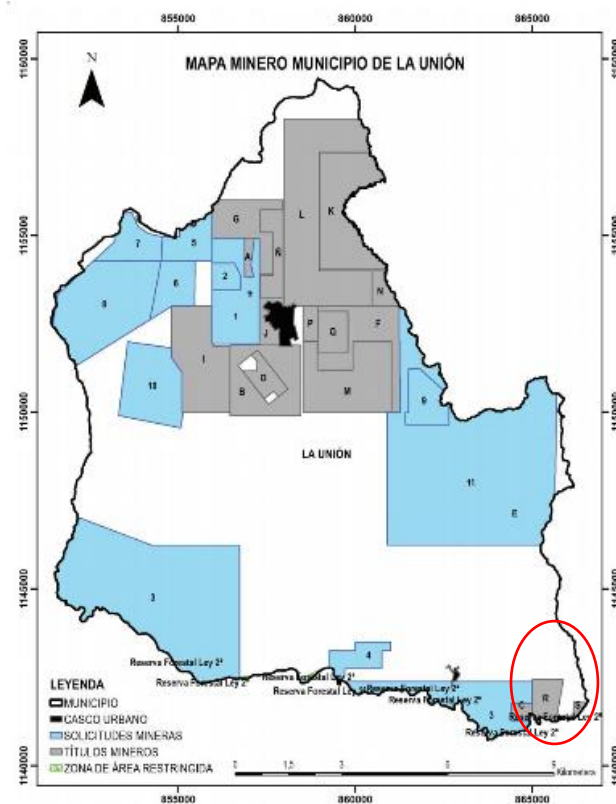
La institución privada, podría decirse que tiene una ventaja en cuanto lo ambiental se refiere y es la declaratoria del bosque húmedo como Reserva Natural de la Sociedad Civil, espacio que preserva y que como área protegida tiene su respectivo plan de manejo, el cual está dirigido principalmente a la conservación de las 20 hectáreas que se encuentran protegidas, los riesgos ambientales que perciben las entidades públicas como privadas son:

La agricultura, la forma en que se siembra actualmente, la agricultura tradicional, la extensión de la frontera agrícola (quemadas), caza, especialmente afectación de las zarigüeyas, uso excesivo de agroquímicos en los cultivos y agrotóxicos alrededor de los cultivos (SUMICOL., MASBOSQUES, 2016).

En cuanto a las medidas individuales que tomarían para estos riesgos se encuentran: la educación, educar la gente, educación ambiental, procesos de Educación Ambiental, creación de grupo ecológico Guardianes del Agua y semilleros con los jóvenes, los niños de la vereda para la

sostenibilidad del futuro. Lo que se puede inferir de estas respuestas es que el único riesgo que identifican es el que procede de la comunidad, pero el siguiente mapa demuestra lo contrario:

**Figura 7.** Mapa minero del municipio de La Unión Antioquia



*Nota:* las figuras que están representadas en color agua marina son las solicitudes mineras, las figuras representadas en color gris son títulos mineros, y el círculo rojo representa el área aproximada de la vereda El Cardal en el mapa. Tomado de *Mapa Minero de Antioquia* [Figura], (Gobernación de Antioquia, 2018).

En el mapa se puede observar como el área geográfica que corresponde a la vereda El Cardal tiene tres títulos mineros, y una parte con solicitud de minería, situación que representa un gran riesgo para la fauna y flora presente en la vereda, sin embargo no se hace mención de este riesgo en las entrevistas a los actores, y desde que no se reconozca el problema es muy difícil entrar a solucionarlo, pues simplemente no se considera como una amenaza que se caracterice con un grado mayor, es así que resulta ilógico que una empresa privada pida preservar a la comunidad y dejar atrás el sustento de vida, cuando por parte de la empresa tampoco se llevan estas acciones a cabo.

---

De entrada, la vereda tiene una cantidad de problemáticas ambientales, que dificultarían el proceso del ecoturismo, y aunque la reserva cuenta con senderos, y diferentes espacios para llevar a cabo actividades de contemplación y aprendizaje, la entidad privada que está a cargo, planea construir un parqueadero y hacer más adecuaciones que afectarían el entorno, y no son necesarias, pues los amantes de la naturaleza buscan eso “NATURALEZA” y no encontrar cemento en medio del entorno natural, además hay que tener en cuenta que si la actividad a realizar se llama ecoturismo, debe tener una implicación mínima con el entorno y en vez de afectar lo que debe es aportar a la reforestación y otras estrategias adecuadas para el cuidado del entorno, la flora y fauna que en él se encuentran, el encanto procede del lugar tal cual como es, un sitio en donde los campesinos cada noche tienen la fortuna de mirar el firmamento y observar esa cantidad de luces llamadas estrellas, escuchar cada mañana el cantar de las aves que pasean libremente por el lugar, respirar aire puro y mirar el paisaje que se pone frente a sus ojos, en conclusión, el ecoturismo no debe generar más implicaciones de las que ya se encuentran en el territorio y por el contrario debe contribuir estrategias que contrarresten el deterioro ambiental y aseguren una relación en armonía entre el hombre y la naturaleza (PROCOLOMBIA et al., s.f).

### ***6.3.3 Componente de carácter social***

En el entramado comunitario se han llevado a cabo varias intervenciones por parte de un actor privado, pero esto en vez de generar un beneficio lo que ha dejado en la comunidad es un perjuicio, y discusiones por doquier, en las cuales se reclama que las ganancias que se obtienen de estas inversiones siempre se van para el mismo grupo de personas y las otras no son tenidas en cuenta, sin embargo, las personas involucradas en estos procesos se defienden porque dicen que cuando se requieren labores hay que asumirlas con responsabilidad, pero a la hora de la verdad son pocas las personas que se atreven a desarrollar estos trabajos y cuando hay una retribución económica va dirigida especialmente para ellos, las voces de lo que se hace, que no se hace, se desenlazan en rumores que tarde o temprano generan incomodidad en el territorio, y un ambiente pesado que causa que las personas estén divididas en subgrupos y a su vez un declive para la vereda pues toda la comunidad ya no se reúne en un mismo espacio, sino que son unos cuantos, y para que se dé una verdadera apropiación del territorio, tiene que ser por toda o la gran mayoría de la

---

comunidad por deseo propio y no porque se vean forzados a defender y promover acciones que impulsen la vereda hacia el desarrollo y el progreso.

Por otra parte la organización social esta manejada por un presidente de la Junta de Acción Comunal, el cual está encargado de escuchar a las personas en sus necesidades y saber de esta manera cómo puede servir de interventor para saber cómo puede brindar un apoyo a esas necesidades ante la alcaldía municipal como por ejemplo el mejoramiento de las vías de acceso, mejoras de calidad de la educación en la escuela rural, gestión para las personas de bajos recursos en cuanto a la alimentación, servicios públicos, vivienda entre otras necesidades que se presenten en la vereda El Cardal. La interacción social se encuentra disuelta debido a que hay espacios públicos que habían sido otorgados para la comunidad y unas cuantas personas se querían apropiarse de él, sin permitir que las otras personas disfrutaran de este, como una cancha de futbol que había sido donada por SUMICOL de la cual se aprovecharon para generar ingresos económicos para una sola persona, lo cual genero un malestar en la comunidad debido a que muchas personas se les había negado el ingreso a esta por pertenecer a otra familia o no vivir cerca del lugar, además de todo esto, las personas también muestran incomodidad porque para realizar una actividad siempre se invitan a las mismas personas y hay muchas otras que no se enteran de las situaciones.

La vereda es meramente campesina y trabaja en diferentes actividades relacionadas con el campo entre las que dominan se encuentran los cultivos agrícolas, las fincas lecheras, cultivos de flores y acuicultura, pero además de ello, cada ocho días hay visitantes en la Reserva Natural de la Sociedad Civil “Lusitania”, que son dirigidos por personal contratado por SUMICOL, para la realización de recorridos turísticos por el sendero ecológico, y tienen en cuenta a una familia de la vereda para la elaboración de los refrigerios de los visitantes.

El cardal cuenta con suministro de energía eléctrica, telefonía, internet satelital, televisión por cable y satelital , la fincas lecheras cuentan con máquinas de ordeños, los cultivos de flores y los agrícolas cuentan con máquinas estacionarias para las fumigaciones y los riegos, tiene acceso a vías públicas y facilidad de transporte, hay una escuela rural que tiene una cancha polideportiva, cuentan con fontanero para el acueducto y el abastecimiento de agua potable, las oportunidades se

---

dan en actividades que giran en torno al campo, pero los jóvenes puede que no tomen esto como una alternativa de desarrollo.

Por otro lado, el actor privado, ha tratado de intervenir en la comunidad en varias ocasiones, y una de ellas fue para realizar el plan de manejo de la reserva, pero la participación inicia de una manera positiva, no obstante, después de un tiempo las personas se cansan de estas acciones, o los procesos se pierden por el desplazamiento de las personas a otros lugares llevándose consigo todos los saberes aprendidos; en la actualidad se lleva a cabo un proceso para la preservación del agua llamado Guardianes del Agua, pero no es muy probable que se obtengan los resultados deseados, pues al primer encuentro asistieron una cantidad de personas, sin embargo, al siguiente merma casi a la mitad, más no se trata de llevar procesos que involucren solamente factores ambientales, parece que se tuviera más una obligación que un interés verdadero porque la comunidad prospere, es de esta manera, que SUMICOL toma “medidas asociadas al componente social y por ello está obligado a realizar inversiones en esta área, dichas inversiones se canalizan en proyectos como los enunciados anteriormente que deben ejecutar con las mismas comunidades del área de influencia de los proyectos” (Comunica Periódico El Oriente, 2021), en los procesos se tiene que involucrar a la comunidad, pero esto no debe ser de ninguna manera una obligación, es notorio que el territorio debe ser intervenido inicialmente desde otra perspectiva para que se dé un equilibrio y al no solucionar esa problemática que se tiene, cualquier proceso que se ejecute en la actualidad sería nulo incluyendo el ecoturismo.

#### ***6.3.4 Componente de carácter económico***

El sustento que tienen los habitantes de la vereda El cardal lo obtienen de los recursos naturales por cultivos de papá, fresa, lulo, y otros, además también se reconoce por la venta y la crianza de truchas gracias a las condiciones que presenta el lugar en cuanto al agua, no obstante, el campesinado cada día madruga a ejercer sus labores, pero es triste ver como en ocasiones esos esfuerzos son nulos, por los altos costos que tienen los insumos en el mercado y por el poco dinero en que se vende lo producido, dado a estas condiciones la comunidad en muchas ocasiones no ve presente oportunidades como lo relata una persona entrevistada “Oportunidades muy pocas, para



---

las personas que salen de estudiar de los colegios, los hombres se van a volar azadón, y las muchachas a coger fresas, falta personas que lleguen y las encuentren”(C.E13.P4.AT). también se pueden presentar amenazas percibidas en “la llegada de personas de otros lugares” (C. E2.P4.AT). Esto podría representar desplazamiento de las personas por vender sus predios, y que las personas que lleguen nuevas al territorio se empoderen del sector económico acaparando todos los beneficios, lo anterior no quiere decir que todas las personas piensen igual, varias de ellas afirmaban que la vereda tiene variedad de empleos, mientras que alguien reconocía lo siguiente: “los ricos se amañan mucho, la vereda es muy turística” (C. E12.P4.AT). Además, alguien sugiere que la “gestión de nuevos proyectos” (CE2.P4.AT). Podría darse como una alternativa viable, pero para ir más allá se reconoce la importancia de “que vengan líderes comunitarios, pueden surgir muchas oportunidades, en este momento no se cuenta con líderes comunitarios” (C. E3.P4.AT). Otro caso relevante es que alguien que tuvo la oportunidad de interactuar en otro territorio lo compara con la vereda que es donde reside actualmente y dice que “vivimos en un lugar donde hay de todo, comparado con La Costa” (C.E3.P4.AT), esta comparación, refleja el dinamismo económico que tiene la vereda el cual no es percibido, porque se espera alcanzar más; el panorama que presenta el componente económico para la comunidad es que hay oportunidades pero se podrían dar más desde la apropiación por medio de líderes que gestionen proyectos y animen a la comunidad a integrarse, es aquí donde el ecoturismo se presenta como una alternativa de índole económico que garantice una mejora en la calidad de vida de los campesinos.

La vereda El cardal no solo da el sustento a los campesinos, sino que además de eso a personas ajenas al territorio, las cuales se ven beneficiadas económicamente con la sustracción de minerales y recorridos turísticos que se hacen espontáneamente en la reserva por parte de la institución privada con alianza de la institución pública, todavía cabe señalar que, el arriendo de predios también es una entrada de dinero para las entidad privada, las oportunidades económicas que son percibidas por parte de los actores son: “generación de ingresos, encadenamientos productivos” (S.E2.P4.AT). Desde la reserva se puede idear el ecoturismo, pero donde los beneficios se distribuyan de una manera equitativa para las partes, y además se involucre a la comunidad.

---

### ***6.3.5 Componente de carácter cultural***

Los campesinos de la vereda El Cardal, tienen una cultura definida, que no puede compararse con ninguna otra, pues son las mismas condiciones del entorno las que la hacen posible y con seguridad irreplicable, por consiguiente, se crean dinámicas que se desenlazan en el diario vivir y que van relacionadas con la forma de cosechar, la manera en que se alimentan y los horarios en que lo hacen, como expresan su sentir y como se hacen escuchar, en la música que escuchan o las emisoras radiales que sintonizan, como se visten para cubrir la piel del viento frío, pero además de los rayos del sol cuando son días soleados, además cuentan con unos símbolos que los representan, a nivel de la vereda y que tiene una gran representación, un claro ejemplo de ello, es la bandera y los colores que a ella aluden, por otro lado, están se encuentra elementos como la ruana, el sombrero, el machete, el radio, las botas que son objetos que acompañan al campesino en su labor diaria. El dialecto es típico de campesinos montañeros paisas, con un lenguaje muy coloquial.

Cómo se encomiendan a un ser superior cuando tienen algún problema o sienten que están pasando por una dificultad, predomina la religión católica con celebraciones religiosas en cada fecha especial y de las cuales algunas se dan en la escuela. La manera en que pasan esos conocimientos a sus hijos para que no se pierda la tradición, todos estos hábitos son la razón de ser de los campesinos y hay que buscar la manera de fortalecer y preservar esta identidad si se quiere llevar a cabo el ecoturismo en la vereda para no generar una pérdida de tejido social que lleva años de existencia y la cual no podría recuperarse en caso de que se pierda, pues ya nada sería igual.

Los actores externos que son ajenos a las realidades que se llevan en el diario vivir, deben respetar y fortalecer este componente pues para que se dé una ecuanimidad en un proyecto ecoturístico tiene que haber un equilibrio en cuanto a lo ambiental, social, económico y cultural, pero en muchas ocasiones la parte cultural parece no ser tan importante o incluso no tenerse en cuenta lo que es considerado como un error atroz, que puede dejar secuelas graves en la comunidad, todas deben de presentarse de la misma manera; la apreciación que se pudo obtener en una entrevista fue la siguiente: “poco conocimiento de las personas por su territorio” (A. E2.P4.AT).

Antes de afirmar algo así, hay que tener en cuenta las condiciones del territorio, analizarlo muy bien, para decir que de esta manera sucede, para no entrar a juzgar por el poco conocimiento que tienen las personas del territorio, cuando la realidad podría reflejarse en un caso contrario que es en donde las personas externas al territorio no conocen la razón de ser y por esta misma causa no entienden su funcionamiento (Cruz,2010, p. 216).

Para iniciar un proyecto ecoturístico hay que tener un balance entre los componentes abordados anteriormente, para concluir con este análisis, es válido aclarar que en la actualidad no es posible llevar a cabo un ecoturismo con las problemáticas y las diferentes realidades encontradas en donde claramente se demuestra un desnivel el cual predomina primordialmente en la parte social, pues se sabe que un territorio siempre tendrá dificultades y no solo por eso no se pueden dejar de hacer los proyectos, sin embargo en esta caso específico, es algo que necesita ser resuelto.

## 7. Resultados

### 7.1 Inventario de recursos naturales para el desarrollo del ecoturismo

Es primordial identificar y registrar los recursos de fauna y flora que están ubicados en la Reserva Natural de la Sociedad Civil “Lusitania”, igualmente como lugar fundamental para llevar a cabo el ecoturismo por ser un área geográfica que se encuentra bajo una protección, facilitando de esta manera el cuidado y garantizando a la vez la sostenibilidad en el tiempo de sus recursos; es indispensable buscar otros lugares de la vereda en los cuales se recreen actividades de educación ambiental que complementen la actividad principal, los cuales permiten crear experiencias de contemplación llenas de saberes, en donde las personas que viven en la vereda se vean involucradas junto con los visitantes que se ven atraídos por visitar el territorio. Los resultados que se muestran a continuación fueron obtenidos con el trabajo de campo realizado y complementados con información de SUMICOL y representan esa riqueza que permanece en la reserva.

*Figura 8. Recursos naturales para el ecoturismo en la vereda El Cardal*












*Nota.* En esta imagen se plasman los recursos con los que cuenta la reserva para el desarrollo del ecoturismo. Elaboración propia por medio de la herramienta Canva.

En la imagen no se representan las casas ya que solo se está haciendo referencia a los recursos naturales que están en la vereda y los cuales proporcionan variedad de servicios

ecosistémicos para los pobladores como para aquellos viajeros que anhelan dejar la vida cotidiana y sumergirse en un ambiente de paz y tranquilidad como el que se observa en la imagen.

**Tabla 2.** Fauna de la reserva

 <p>Pava Maraquera</p>	 <p>Guacharaca</p>	 <p>Guala Común</p>
 <p>Torcasa</p>	 <p>Garrapatero</p>	 <p>Chillón Común</p>
 <p>Carpintero Payaso</p>	 <p>Barranquero</p>	 <p>Sirirí</p>

*Nota.* Esta tabla se centra especialmente en las aves. (SUMICOL,2018, diapositiva 17).

**Tabla 3. Fauna de la reserva**

 Sinsonte	 Azulejo	 Canario
 Silga	 Zarigüeya	 Ardilla Enana
 Cazadora	 Lagartijo	 Rana

*Nota.* Además de contener aves también se muestran otras especies de anfibios y mamíferos roedores y marsupiales. (SUMICOL,2018, diapositiva 18).

“Colombia es el tercer país en variedad de especies animales vivas y el primero en aves y anfibios. La asombrosa biodiversidad que se encuentra en este país lo convierte en una de las 12 naciones más megadiversas del planeta” (Colombia.s.f). Es por esta razón que en “Lusitania” se albergan gran cantidad de animales, las especies en si representan una gran atraktividad, pues hay personas que se desplazan únicamente en búsqueda de una especie, en este caso, y gracias a la riqueza en aves que hay en todo el país, el avistamiento de aves es una actividad que toma cada vez más fuerza, o aviturismo como también es llamado y que se entiende como el “conjunto de actividades con ánimo de lucro consistentes en facilitar a todo tipo de personas la observación de

aves en zonas naturales como medio de esparcimiento o, a veces, de investigación y desarrollos científicos” (Ministerio de Comercio et al., 2017, pág. 13). En los recorridos no se puede descartar la posibilidad de observar gran cantidad de especies de fauna desde que se realice en silencio y con la disposición que requiere, es por esta razón que los recursos naturales son de gran importancia para el ecoturismo, además, “juega un papel importante en la conservación del medio ambiente porque encamina distintos esfuerzos humanos hacia la protección de los lugares y de cuanto está relacionado con las especies que los habitan (Ministerio de Comercio et al., 2017, pág. 13).

**Figura 9.** Orquídeas



*Nota.* La imagen muestra la riqueza de orquídeas, que florecen en ciertas épocas del año. (SUMICOL, 2018, diapositiva 19).

“Nuestra biodiversidad nos lleva a ostentar el primer lugar en variedad de orquídeas, con 4.010 especies” (Colombia, s.f). Las orquídeas son un gran atractivo y en la reserva se encuentra una muestra significativa, en donde se pueden aplicar recorridos especializados en la información de la fauna, donde se hable de las características especiales, el tamaño, los colores, en que época del año florece, y demás condiciones que puedan exponerse a los visitantes en diferentes recorridos, esta es una actividad muy común, pues también es posible observarla en otros países, “si hablamos

de turismo, como un atractivo sin igual, parques nacionales y reservas naturales, son sitios habitualmente visitados. En Ecuador el florecimiento de los guayacanes se ha convertido en un producto turístico exquisito para determinado segmento de mercado” (Vera, 2019).

**Tabla 4.** Flora de la reserva

 <p>Bromelias o Cardos</p>	 <p>Musgos y Líquenes</p>
 <p>Helechos</p>	 <p>Helecho Zarro</p>

*Nota.* Esta tabla contiene la planta que le da el nombre a la vereda, en la cual abundan muchos cardos y es por esta razón que se llama El Cardal. (SUMICOL, 2018, diapositiva 20).

Aun con todo lo mencionado anteriormente falta por mencionar que la “flora de Colombia cuenta con alrededor de 1.500 especies exclusivas de plantas (que no se encuentran en ningún otro país del mundo), 4.819 tipos de musgo y 1.641 de helechos y afines” (Colombia, s.f). Esto es un gran aporte para el ecoturismo, pues los musgos tienen una gran importancia para la reserva debido a la gran cantidad de agua que albergan, son datos relevantes que se pueden incluir en los recorridos que están llenos de saberes, además que las demás especies aportan una belleza paisajística también son fundamentales para la información de un recorrido que puede hacerse únicamente para la observación de ciertas especies.



**Tabla 5.** Flora de la reserva

 Palma de Cera	 Siete Cueros	 Sauco de Monte
 Guamo Peludo	 Dulomoco	 Cardenillo
 Chagualo	 Palma Mapana	 Canelo de Paramo

*Nota.* Las imágenes representan la diversidad en las plantas y variedad de flores que pueden ser observadas y contempladas. (SUMICOL,2018, diapositiva 21).

Todos estos espacios rodeados de gran diversidad toman sentido para el ecoturismo, cuando la comunidad se apropia de ellos y ve la importancia que hay en preservarlos para que permanezcan en el tiempo, y es una tarea fundamental, puesto que si no se realiza, los espacios previstos para el ecoturismo se pueden perder, pero esto no es algo que sucede en la vereda El Cardal pues durante la investigación se obtuvieron los lugares más representativos emocionalmente, es decir con los que las personas se relacionan más y los que más visitan frecuentemente, a su vez están relacionados con la naturaleza y entre los que se encuentran: “Los ríos, la reserva natural, los

---

senderos naturales” (C. E3.P5.AT), “el nacimiento de agua” (C.E7.P5.AT), “el río Buey por el sonido vivencial” (C.E8.P5.AT) y “la Pinera, una finca reforestada en pino, nace la quebrada Corozal, la reserva es muy bonita” (J. E1.P5.AT). Con la recolección de todos estos datos, indiscutiblemente hay atractivos naturales que se albergan en un majestuoso bosque de niebla, un ecosistema que contiene gran diversidad de flora y fauna, la cual permanecerá en este lugar hasta que se pueda llevar a cabo el ecoturismo. Además de los lugares más representativos, se tienen unas características del entorno que se relacionan con el ecoturismo y se presentan a continuación:

Colombia tiene “un relieve diverso dentro del que se encuentran desde fríos glaciares y páramos hasta cálidos manglares, bosques secos, llanuras y selvas húmedas de tierras bajas.” Colombia tiene un relieve único gracias a las condiciones geográficas en las que se encuentra el país, y esto permite, tener una gran variedad de relieves que aportan a una gran diversidad de alimentos y otras actividades, pero indudablemente al ecoturismo “gracias a este regalo de la naturaleza, el país se posiciona como una de las naciones más diversas del planeta y como un tesoro natural incomparable con potencial turístico” (PROCOLOMBIA et al., s.f, pág.65). En la reserva se cuenta con un bosque de niebla, que puede visualizarse desde cierta distancia, pero también es posible vivir esta experiencia desde la reserva donde todo se torna blanco y la sensación es sentirse más cerca de las nubes, los visitantes pueden contemplar la majestuosidad del paisaje, pues muy probablemente no alude a algo que sea cotidiano para ellos, ya que están acostumbrados a un entorno de ciudad, la inhalación y exhalación de aire frío y puro oxígeno los pulmones recobrando nuevas energías y a la vez fortalece la relación de los turistas con la naturaleza gracias al ecoturismo.

El hombre tiene una relación muy fuerte con el entorno natural y de sobremanera con el agua, esta relación no solo se da para la satisfacción de las necesidades biológicas, sino que además el agua también se involucra en la recreación del hombre pues “del mismo modo como cualquier actividad humana, y el agua y turismo no es una excepción, debe tener un planteamiento de durabilidad en el tiempo y evitar los aspectos irreversibles” (González, 2004, pág.250). Para no causar los daños de los que se habla “es necesario ordenar los recursos con planes de gestión de usos de los entornos hídricos” (González, 2004, pág. 254). Las actividades que pueden darse en la

---

reserva y como tal en la vereda son más de contemplación y de sentidos, por ejemplo, tocar el agua con las manos para sentir el agua fría que pasa, como esta, se pueden idear con la comunidad otras alternativas que no generen un mayor impacto.

“El ecoturismo comunitario reafirma el componente social del ecoturismo generando mayor autonomía local y un mayor control de los beneficios por parte de las comunidades” (Ministerio de Ambiente, Vivienda y Desarrollo Territorial y PNN, 2006, p. 9). Al mencionar la palabra ecoturismo va incluida la comunidad, factor clave en el ecoturismo, pues sin el consentimiento de las personas es muy difícil su desarrollo, ya que se debe buscar un interés común donde la comunidad se vea presente; “el ecoturismo comunitario se apoya en las instancias organizadas de carácter comunitario que representan los intereses comunes o emprendimientos individuales que se gesten al interior de la comunidad”. (Ministerio de Ambiente, Vivienda y Desarrollo Territorial y PNN, 2006, p. 9). Así mismo, “la actividad ecoturística a través del turismo comunitario es una de las formas más adecuadas de planificar el ecoturismo en un destino determinado” (Agüera y Cañero, 2015, pág. 47).

El acceso a la reserva es rápido y fácil, pues la mayor parte de la carretera es pavimentada, y luego se compone de una vía terciaria, la reserva como tal cuenta con senderos y puentes que facilitan que las personas transiten por el lugar; es de aclarar que las adecuaciones, influyen de manera mínima al ecosistema, además también hay un acomodamiento para que los visitantes tomen un descanso, conversen y observen el paisaje que se contempla a su alrededor. A la vereda El Cardal también es fácil acceder ya que se encuentra sobre la vía principal de La Unión-Sonsón. Todo esto conlleva a que el ecoturismo se pueda dar con una mayor facilidad, teniendo en cuenta que, el transporte también es continuo.

El turismo comunitario es una de las mejores opciones de sostenibilidad a largo plazo, ya que, permite, la creación de productos turísticos que implican el compromiso y participación de la comunidad local, que promueva reducir el impacto negativo y reforzar los impactos positivos del ecoturismo en la naturaleza (Casas et al., 2012).

---

La WWF-Colombia (2018) plantea los 5 principios más importantes de los 10 que presenta la Cumbre de Río de Naciones Unidas:

1. Debe ser un apoyo económico para superar las condiciones de pobreza de las poblaciones locales.
2. No debe afectar el territorio y sus recursos naturales vitales para la alimentación de las comunidades que lo habitan.
3. No debe afectar a las especies y sus ecosistemas.
4. Las comunidades deben participar en las decisiones turísticas que se tomen en sus territorios.
5. Las oportunidades deben ser tanto para empresas turísticas locales, como para las extranjeras. Y se deben respetar la propuesta de turismo local sostenible según las necesidades de ese territorio.

Estos principios son fundamentales para que los viajeros contribuyan al cuidado del medio ambiente y además al desarrollo de las comunidades locales en especial a la vereda El Cardal, que tiene un gran potencial en lo ambiental como se ha demostrado anteriormente, factor que debe planificarse muy bien desde un principio para que este no termine en alteraciones irreversibles causadas por la comunidad local o por los viajeros, que siempre y cuando tengan una ética no tienen por qué causar daño al entorno visitado.

En cuanto la relación de la educación ambiental y el ecoturismo es que estas permiten fomentar la conciencia ambiental, de manera que se realicen actividades, de bajo impacto y promover la protección de la naturaleza, por ello es indispensable conocer los recursos naturales reales o potenciales, del territorio para llevarlo a cabo efectivamente. (Ryan et al, 2000). Según los potenciales de los recursos naturales encontrados en la reserva es posible llevar a cabo recorridos interpretativos en donde se descubra cada parte de la naturaleza en cuanto a colores, formas, tamaños y estacionalidad, involucrando los saberes de la comunidad, pero además también los estudios realizados por la empresa a la que pertenece la vereda, es propicio además realizar el

---

ecoturismo en la reserva debido a que cuenta con la respectiva señalización e instalaciones en cuanto a infraestructura que permiten el desplazamiento con gran facilidad de las personas por el entorno, también hay un lugar en el que se puede descansar , aunque la actividad fundamental está pensada en la reserva, también se puede complementar con actividades que involucren los campesinos, para hacer presente este rol tan importante que desempeñan los campesinos en sus labores diarias.

## **7.2 Formas del territorio basadas en el ecoturismo**

Para abordar el Ecoturismo desde un enfoque de comunidad, hay que tener en cuenta el conocimiento de los campesinos sobre el tema, muchos pobladores no conocían el termino de ecoturismo, es decir que nunca habían escuchado hablar de él, y lo que respondían o se imaginaban que significaba esta palabra era visitar algunas partes o el campo, inclusive, decían que era la llegada de turistas a la vereda, muchas personas saben que la reserva está en la vereda pero aún no la conocen, otras no sabían de su existencia, y de la interacción que se da con los visitantes como el relato que se muestra a continuación: “los fines de semana pasan grupos de personas a visitar la reserva” (C.E1.P1.E).

Luego lo que se buscaba en la comunidad era saber cómo era esa percepción que tenían del ecoturismo desde una manera positiva y negativa, en donde se obtuvo que muchos de los entrevistados decían que era bueno en cuanto al beneficio económico, “más acompañamiento, visitas, que vean lo que es el campesino” (C.E7.P2.E). Y otros que no tenía nada de negativo, pero en varios casos se mencionaba que era importante establecer un acuerdo entre la comunidad y los visitantes, pero muchos otros decían también que todo dependía de las intenciones que tuvieran las personas que visitaban el lugar, los habitantes de la vereda El Cardal, creen que por medio del ecoturismo se contribuye al cuidado de la naturaleza, a través de las siguientes respuestas “claro que sí, la gente se concienticé de lo bueno que es vivir en el campo y lo que hay en él ” (C.E3.P3.E), “entran recursos para el sostenimiento” (C.E18.P3.E) “Si la persona no contamina, depende del turista” (C.E6.P3.E).

---

Los intereses son individuales, el ecoturismo de inmediato pasaría a convertirse en un aspecto negativo, de donde resulta “la contaminación, la tala de árboles, arrojar basuras a las aguas”(C.E2.P2.E), “las personas inconscientes se llevan las plantas, no respetan es un gran riesgo, las niñas de 15 años al ser pretendidas por los turistas” (C.E8.P2.E) y “transmisión de enfermedades” (C.E9.P2.E), “dependiendo de las personas, si tiran basuras lo dañan” (C.E11.P3.E), “si vienen a mirar la naturaleza y no dañarla si les gusta bastante solo vienen a mirar” (C.E12.P3.E), “si se llevan lo de la reserva la destruyen es según la intención” (C.E13.P3.E), “según la persona que sea, tiran la basura al suelo” (C.E16.P3.E).

Estos aspectos negativos identificados por ciertas personas, son puntos que se deben tener muy en cuenta para ser socializados y buscar maneras de prevenirlos e incluso compartir más que pueden encontrarse, no obstante, también es importante hablar de los puntos positivos, examinar que, si valga la pena hacer un esfuerzo comunitario por aplicar el ecoturismo, para no hacer esfuerzos en vano.

Por último, se tienen a las personas que analizan la situación en la vereda y perciben los siguientes riesgos en cuanto al ecoturismo y son los siguientes: “si es bien llevada si, en términos generales es un arma de doble filo, si es con amanecida los animales nocturnos se afectan, el monte es muy virgen, la infraestructura que SUMICOL planea es una amenaza” (C.E8.P3.E), “no, porque lo que se busca es cuidar las aguas” (C.E9.P3.E). Aunque en el primer análisis se mencionaba que las personas no tenían un conocimiento del ecoturismo, a aun así logran dar unas respuestas muy acertadas de este término, lo que deja muy en claro y reafirma que en un proceso ecoturístico la comunidad tiene que estar inmersa, pues tienen grandes aportes por hacer, y en definitiva son los que están todo el tiempo en el territorio, los que conocen las condiciones y las dinámicas y son los que dan unas pautas que junto a la compañía y apoyo de un profesional se pueden convertir en una gran herramienta.

---

### 7.3 Representaciones e imaginarios del territorio por parte de la comunidad

El término de ecoturismo desde percepciones e imaginarios del territorio, en las técnicas implementadas para el taller comunitario se muestra que la intervención antrópica en términos de infraestructura turística con la que cuenta la reserva es mínima y está representada en un dibujo de una pequeña choza y un puente, este tipo de simbolismos indican la conservación del lugar sin que se vea alterado por más tipos de infraestructura para recibir a los turistas, el atractivo que predomina es la naturaleza, son entornos que están percibidos para vivir en familia y compartir de un “sancocho” como se representa en el dibujo de la cartografía, son espacios disfrutados por los locales, no hay elementos simbólicos que representen un peligro.

Los lugares privados como son el Corozal y la Playa representados en los dibujos, pertenecen a terceros; sienten que ya no pueden ser tomados en cuenta para fines recreativos y como tal para llevar a cabo la actividad turística; la apropiación del territorio representa la desterritorialización de sus lugares de infancia, la tierra que se desvincula de lo natural para ser aprovechada por interés de unos cuantos, la desterritorialización como forma de relacionamiento de la comunidad es un fenómeno que hace que las personas sientan que ya perdieron estos espacios vividos, por su privatización y por eso los detallaron con letra roja, como símbolo de dolor y ausencia. La representación de los niños que están parados sobre un entorno natural en la técnica implementada, rodeado de flores, permite considerar que el desarrollo del ecoturismo puede ser una herramienta para la apropiación del territorio, en donde naturaleza y comunidad puedan vincularse con fines de apropiación sostenibles, las montañas como símbolos que se dirigen específicamente a la apropiación del territorio plasmando un entorno global de ese territorio particular que habitan con amor los campesinos.

En cuanto al ecoturismo se puede ver que la comunidad cuenta con lugares con los que se conecta con la naturaleza, los campesinos identifican que hay actividades recreativas, de deportes y compartir alimentos, claro está sin impactar negativamente el entorno y haciendo el manejo responsable de las basuras que se generan por medio de estas actividades, se puede percibir que la comunidad vive tranquila y no sientan que haya amenazas que puedan afectar la subsistencia en la

---

vereda. Además, se presenta la apropiación del territorio por parte de la comunidad basado en las dimensiones del territorio según Sosa, 2012.

### ***7.3.1 Dimensión social del territorio***

En cuanto a la dimensión social del territorio se encuentra que hay intereses divididos y no objetivos, pues se prioriza el bien individual sobre el social, ahora bien, para que en el territorio se dé un proceso de apropiación y construcción, los actores sociales, deberían tal y como lo propone Sosa, 2012 ser “productores de espacios y configuradores del territorio al mismo tiempo que encuentran en éste su límite de posibilidades para desplegar capacidades y creaciones” (p.36).

Igualmente se evidencia una configuración social diversa en cuanto a las diferencias sociales, puesto que, en la comunidad que habita en la vereda El Cardal hay personas que vienen desde otros territorios a vivir o pasar cierto tiempo, utilizando los predios como casas de reposo que no generan beneficios productivos para la comunidad, también hay personas foráneas que residen directamente en la vereda y que por el contrario prestan un beneficio a esta, por el sentido de pertenencia que adquieren con el entorno y con las personas que le rodean, igualmente se evidencia diferencia en los estratos sociales, hay quienes tienen grandes predios de los cuales generan empleo a la misma comunidad y hay quienes tienen predios pequeños, que también contribuyen a la economía de la comunidad. Así mismo, se ve reflejado, que la comunidad está dividida en segmentos sociales que se derivan en familias y en personas que viven cerca unas de otras. También se han presentado casos en que las personas venden sus predios en búsqueda de nuevas oportunidades igualmente hay personas que se ven obligadas a dejar sus territorios, dado que, económicamente no hay una remuneración justa con su desempeño laboral. En cuanto a la organización comunitaria, se encuentra establecida una Junta de Acción Comunal, de la cual parte de la comunidad no está de acuerdo con sus labores lo que dificulta y atrasa los procesos, igualmente falla la comunicación asertiva, debido a las condiciones geográficas, que obstruyen la participación en actividades regulares. Para atender a esta necesidad de comunicación se podría tener en cuenta redes de comunicación como la radio municipal o la Máxima.



---

De esta manera la información llegaría a tiempo y a la mayor parte de la comunidad. También se encuentra una empresa privada, llamada SUMICOL, que hasta ahora ha sido la encargada de ejercer la acción ecoturística en la Reserva Natural de la Sociedad Civil, “Lusitania”. Considerando lo anterior desde el ecoturismo se podrían generar espacios vividos que aumenten la sensibilidad por los lugares que ya se tienen, además generar ganancias económicas para que las personas permanezcan en su territorios, al igual que podría fortalecer la unión entre la comunidad pues los recorridos no son solamente para los visitantes, si no para compartir entre las personas, para fortalecer el arraigo del entramado comunitario y fortalecer las relaciones, a través de los paisajes que aportan en si el fortalecimiento de la dimensión social.

Para finalizar es importante resaltar que, pese a las diferencias de creencias, ideales y desigualdades, la comunidad reconoce sus necesidades, también reconocen sus errores y la desunión que se tiene en su territorio, lo cual, es un punto a favor que podría permitir a esta comunidad visionarse como un territorio integral que permita la realización de proyectos en pro de la satisfacción de las necesidades y la construcción de identidades.

### ***7.3.2 Dimensión económica del territorio***

La producción de la tierra específicamente la de los cultivos se da por mano de obra de los campesinos, por ejemplo en el cultivo de papa es utilizado el azadón para obtener el producto final, que es empacado en costales y luego se carga en un tractor para transportar el producto al centro de acopio donde lo distribuyen al punto de comercialización para que el cliente lo adquiera, en estos cultivos se utilizan fertilizantes y agroquímicos y estos también son utilizados en las fresas, moras, lulos, uchuya y las flores. Los cultivos no tienen un mayor número de personas excepto la producción de flores debido a que la materia prima que se obtiene es exportada a otros países por lo tanto requieren de un mayor personal.

En las fincas lecheras, se utilizan máquinas de ordeño que facilitan la labor pero que aún requieren de la mano de obra, para obtener la leche y comercializarla, en la vereda se encuentran dos trucheras, que se encargan de criar y vender en diferentes puntos de la vía La Unión-Sonsón.

---

Para que la productividad de la materia prima sea suficiente para el sustento de los campesinos se tienen que utilizar insumos para el control de las plagas y abonos además del cuidado diario que ejerce el campesino, quitando la maleza, cercando, haciendo las camas, él y control que se da cada día desde horarios laborales muy tempranos que permitan desarrollar todo el trabajo pendiente en un día. En la vereda el cardal también se explotan diferentes minerales entre los que se encuentra, la extracción de caolín, para llevar a cabo esta actividad, es necesario, la intervención de máquinas, lo que altera altamente el espacio y se dé una extracción masiva de los recursos naturales presentes en la vereda.

Las fuentes de ingreso que tienen los pobladores son en su mayoría por ejercer labores que se dan en el campo gracias a los diferentes cultivos mencionados anteriormente, pero además hay presentes otras maneras de trabajar, como por ejemplo los puntos de venta que se encuentran al borde de carretera en donde se venden almuerzos, desayunos, mecate y frutas; esto es posible gracias a que la vereda está ubicada en un corredor vial que es muy transitado, por camiones de carga y turistas que se desplazan a diferentes sitios, en este caso cabe mencionar los termales del Espíritu Santo en Nariño, siendo paso obligatorio la vereda. Otra fuente de ingreso puede estar planteada desde el ecoturismo por medio de actividades que pueden estar apoyadas en la producción de los diferentes cultivos que se encuentran en la vereda, y mezclarla con el ecoturismo por medio de productos que se puedan ofrecer a los turistas, como por ejemplo mermeladas, arequipe de papa, pulpas, frutas disecadas, frutas picadas, dulces, paletas, postres, jugos, vino artesanal y diferentes productos además de ofrecer una alimentación en donde se represente por medio de una receta lo que se cultiva en el lugar, no obstante también se pueden realizar souvenirs con materiales reciclados que ayuden con la conservación del ambiente y además generen ingresos a las familias.

En la actualidad se da una apropiación del territorio desde la dimensión económica, sin embargo, no es desde el ecoturismo y es lógico, puesto que este se desarrolla, pero más desde la parte privada que por la comunidad local, esta realidad lleva a que las personas tengan que buscar cómo sobrevivir en trabajos que demandan mucho tiempo y dedicación y que dejan muy poco tiempo para participar en otras actividades que generen una ganancia económica como el

---

ecoturismo, que podría generar ingresos extras a los pobladores pero no los suficientes para el costo de vida que se tiene que asumir en distintas obligaciones.

### ***7.3.3 Dimensión política del territorio***

La apropiación que se da es por medio de la Junta de Acción Comunal, que tiene nuevos dirigentes para el año 2022, pues la persona que estaba en este cargo antes llevaba alrededor de 10 años, lo que genera discordias en la comunidad, las personas especulan que se va a querer quedar en un cargo en el que tiene el control del lugar, estos espacios deberían de darse para integrar a la comunidad y en donde la misma pueda expresar y poder gestionar los recursos necesarios ya sean estos monetarios o materiales de apoyo para las viviendas, las vías, las escuelas, las personas y otros; pero la realidad es otra, y es que se presentan malos entendidos, en donde las personas sienten un malestar frente a las maneras de gobernanza, pero todo esto puede cambiar con las nuevas personas que quedan en el cargo.

El territorio está regido por normas, que hacen que sea un entorno seguro y tranquilo, en varias ocasiones se han presentado actividades ilegales con la explotación de los recursos, específicamente con la materia prima maderable y la búsqueda de oro en las fuentes hídricas con maquinarias que afectan el bienestar ambiental de la vereda, gracias a la policía, se pueden detener estos intentos y además se pueden prevenir actos delictivos puesto que, la vereda es vigilada por medio de drones desde el comando de la policía del corregimiento de Mesopotamia, para evitar que personas con malas intenciones se empoderen a la fuerza de los recursos primordiales con los que cuenta la vereda.

“El territorio se concibe como un espacio social marcado por relaciones de poder, un espacio que es territorializado por los actores sociales y que se articula a partir de las dinámicas y relaciones de la política y de lo político” (Sosa,2012, pág.72). El ecoturismo, se tiene que acoplar a las dinámicas de poder que se den en el sector, pues no es debido llegar a imponer, y por el contrario tiene que aportar a que todo suceda de la mejor manera posible.

---

### ***7.3.4 Dimensión cultural del territorio***

Desde la cotidianidad de los pobladores, surgen costumbres y tradiciones en la comunidad que por efectos de la pandemia se detuvieron por medidas sanitarias y de distanciamiento; el punto de encuentro para desarrollar estas actividades era la escuela de la vereda en donde se llevaban a cabo bingos, torneos deportivos, misas, encuentros decembrinos, entre otros que la comunidad espera con ansias volver a retomar; el sentido de pertenencia está ligado a la historia del lugar, pues no se defiende lo que no se conoce y lo que no se recuerda, en pocas palabras el espacio se transforma y tiene un sentido al ser llamado con determinación mi vereda; es la memoria la que recobra el sentido en los diferentes grupos familiares que habitan la vereda por largas generaciones en donde se tiene un arraigo muy fuerte por el territorio gracias a los espacios compartidos.

Desde el ecoturismo puede surgir una apropiación del territorio, pues desde este hay diversas alternativas con actividades culturales, en donde el tejido social se fortalezca, y se genere un listado de todas las tradiciones actuales, pero también de aquellas que se tuvieron en cuenta en un pasado, cuáles de ellas se encuentran actualmente, pero cuales otras se han quedado atrás, que es lo que más representa a la vereda, que actividades suelen realizarse, en que fechas, es por medio de todo este rastreo de información con la comunidad que se puede fortalecer elementos que se habían dejado atrás y recobrar vivencias que se tenían perdidas, y que esto no sea solo para atraer a los turistas sino que sea la esencia de cada campesino que evoca espacios vividos, solo con la forma de ser, porque no tiene que actuar, el solo hecho de estar en ese contexto y ser campesino basta, además de ejercer los arraigos territoriales es lo que en realidad cautiva al viajero.

La dominación de los predios privados hace sentir a las personas que ya perdieron ese espacio, pero necesariamente no es así, debido a que si surge una actividad ecoturística que sea viable, existe la posibilidad de hablar y llegar a unos acuerdos para que ambas partes logren el objetivo común que se planea, además no es un caso particular, pues es un dilema muy común en varios sitios turísticos; en la apropiación del territorio los niños tienen el futuro en sus manos y ellos vienen detrás para dar un equilibrio a la dimensión social, cultural, ambiental, económica y política; Aunque las personas conozcan otros territorios que sean de una escala mayor, en donde

---

se presenta una gran cantidad de oportunidades en diferentes ámbitos, pero incluso, a pesar de todo esto, las personas toman la decisión de quedarse en ese pequeño territorio que tiene varias realidades, lo que demuestra que la apropiación existe.

Podría decirse que el ecoturismo se presenta como una alternativa de apropiación del territorio por parte del campesinado aledaño a la reserva “Lusitania”, población que tiene una historicidad territorial, la cual construye unas relaciones sociales, económicas, políticas y culturales que no se pueden perder, ya que son parte de su identidad, además de presentar el ecoturismo como una herramienta de empoderamiento que permita no solo alternativas económicas sino que fomente el cuidado y la armonía hombre - naturaleza. Y adicionalmente presentar el ecoturismo como alternativa de desarrollo rural que permita permanecer en el territorio y visionar un futuro en el que la opción de emigrar no esté arraigada a la oportunidad de mejorar su condición de vida dado que en su propio territorio ya cuentan con los medios para generarla.

#### **7.4 Comunidad y ecoturismo**

Para saber si la comunidad estaba de acuerdo en aprobar y participar de procesos relacionados con el ecoturismo, puede ser por varias causas entre las que se encuentra, evadir responsabilidades o hacerlo sin tener que recibir un beneficio a cambio; los habitantes de la vereda, asumen el riesgo que podría darse si alguien exterior a ellos, decide llevar a cabo el ecoturismo, es que hay varios motivos para desconfiar, primero no saben los intereses que esos terceros tengan y si de verdad se involucraría a la comunidad de la manera que se quiere, es por eso que se muestran prevenidos y responden de manera negativa.

Muestran un interés por trabajar en equipo para el desarrollo del ecoturismo en la vereda, no tienen inconvenientes en que los turistas hagan uso de algunos servicios básicos que podrían ser prestados desde sus casas, los campesinos se muestran abiertos a que otras personas visiten la vereda y no ven en ello ningún problema y tampoco manifiestan inconformidad alguna, hay que tener en cuenta que es siempre y cuando sea para un beneficio en COMÚN que se identifique desde ambas partes y en el cuál todos estén de acuerdo, No hay nada mejor que los turistas conozcan la

historia de un lugar que a través de las personas que tras largos años han permanecido en él y conocen muchos detalles interesantes, los campesinos ven esto de una manera positiva y demuestran interés en compartir sus conocimientos.

Las actividades a realizar deben ser propuestas por la comunidad, pues son ellos quienes la llevaran a cabo, y un profesional debe acompañarles en este proceso para llevar una ruta que sea aplicable, los campesinos están dispuestos a gestionar su tiempo para fortalecer el conocimiento y tener un proceso fuerte desde un inicio que permita una buena planificación y un resultado positivo, el interés que tiene la comunidad es por un bien común y no individual pues si así fuera la respuesta hubiera sido negativa, por esta razón es justo que si terceros desean participar en este proceso lo hagan por el bienestar de las familias que habitan en la vereda, dejando de lado los intereses personales. Para saber si la comunidad estaba conforme con el ecoturismo, el mapa de sueños aportó los siguientes elementos:

**Figura 10.** Mapa de sueños



*Nota.* En la parte superior derecha la letra pequeña dice lo siguiente “más participación en la comunidad”

Las manos simbolizan a toda la comunidad, representadas con los colores de la bandera tricolor de Colombia que son amarillo, azul y rojo, esto muestra a su vez que las personas entienden que su territorio hace parte de diversas territorialidades dicho en otras palabras son parte de una multidimensionalidad; la bandera con los colores de amarillo y blanco representa la vereda y con

plasmarla en este dibujo, lo que se quiere es que toda la comunidad haga parte de las capacitaciones y diferentes oportunidades que se les brinda; con palabras escritas las personas manifiestan un sueño en común que va acompañado de hermandad, amor propio, unión, paz, armonía, desinterés y más participación en la comunidad.

El amor propio es fundamental para empezar cualquier proceso, porque si no nos queremos nosotros mismos no hay nada, el desinterés va sobre todo en no esperar solamente beneficios económicos si no mirar más allá por ejemplo el conocimiento que se puede obtener de las capacitaciones y ser más unidos para todo sin juzgar, Asistente del taller comunitario.

Los habitantes tienen un mismo sueño y es tener una comunidad más unida o dicho en otras palabras que se dé una apropiación del territorio por parte de la comunidad, la cual se encuentra dividida en tres grupos por diferentes índoles, relacionadas con lo social y lo político, según los intereses individuales que se presentan en la actualidad y en eventos pasados, cada persona tiene una realidad y quizás sea esa lucha interior la que no permita que nazca un interés por ser parte de un grupo social, es por esto que se hace necesario tener mucha empatía, pues nadie sabe lo de nadie y es por esta razón que se hace necesario preguntar si desean participar o no de un grupo social activo, si no desean participar deben haber unas razones que puedan socializarse y de no ser así, hay que respetar las decisiones que tome cada quien porque no se trata de obligar a nadie (Bozzano,2009, p.6). Para la integración de la comunidad en el ecoturismo se hace el siguiente análisis de valoración donde se involucra la comunidad y la actividad basada en los criterios que permiten desarrollar ecoturismo en áreas naturales:

**Tabla 6.** Integración de la comunidad en el ecoturismo

<b>Criterio</b>	<b>Estado actual desde la comunidad</b>	<b>Procesos de intervención</b>	<b>Observaciones</b>
<b>Organización comunitaria</b>	La comunidad está dividida y es por esta	Mediante las entrevistas	Siempre que se va a realizar algo en la

	razón que en el momento no es viable pensar en el desarrollo del ecoturismo	semiestructuradas y el taller comunitario las personas expresaban la desunión que se presenta en la vereda, además de esto se evidencia en la poca participación de las personas en el taller comunitario	vereda, la primera persona que se da cuenta es la encargada de la Junta de Acción Comunal, a quien en ocasiones le corresponde divulgar la información, y esto se deriva en grandes problemáticas ya que las personas expresaban que siempre que se hace algo son las mismas personas, la vereda es muy grande, es por ello que hay que buscar otra estrategia de comunicación para que así nadie se sienta excluido de los procesos que se llevan a cabo
<b>Autodiagnóstico</b>	En el plan de manejo de la reserva se encuentran proyectos en donde se integra y se capacita a la comunidad para que participe desde un	En el taller comunitario, el sueño en común que se tiene, es lograr una unión de la vereda, es solo desde ese punto que podría hablarse	La vereda se ha visto afectada por diferentes razones y presenta varias problemáticas que no se solucionan con un proceso de desarrollo de



	<p>inicio en el desarrollo del ecoturismo, sin embargo, es algo que no se da actualmente</p>	<p>de una planificación social y turística, mientras esto se soluciona hay que darle espera al ecoturismo para que no se convierta en un problema</p>	<p>ecoturismo, sino que necesita ser intervenida de otra manera</p>
<p><b>Planeación rural participativa</b></p>	<p>En la actualidad y mientras se desarrollaba esta investigación, el ecoturismo se desarrolla por medio de recorridos guiados en la reserva, sin embargo, no se tiene en cuenta la comunidad que es quién en realidad conoce el territorio y todas sus potencialidades</p>	<p>En la entrevista y en el taller comunitario, los habitantes de la vereda El Cardal, hicieron mención de varios lugares, que podrían ser complementos del ecoturismo en la reserva</p>	<p>Aunque la reserva tenga la protección y en esta se lleven procesos que sean viables en diferentes sentidos, no hay razón alguna para excluir a la comunidad, o hacer que participe a medias o simplemente por obligación</p>
<p><b>Ubicación geográfica</b></p>	<p>Vereda El Cardal, ubicada en el municipio de La unión Antioquia</p>	<p>Cuenta con un área protegida que es una Reserva Natural de la Sociedad Civil</p>	<p>Además de contar con un área geográfica en la vereda El Cardal, que por cierto es de gran magnitud, además de ello se puede contar</p>

			con recursos naturales de gran importancia que podrían ser complemento para el ecoturismo de la reserva
<b>Entorno físico</b>	Se reconoce el buey que es el río principal y los diferentes cuerpos de agua, se compone de una característica que es bosque de niebla, y diferentes especies de flora y fauna	En la entrevista semiestructurada y en el taller comunitario se mencionan estos recursos y además se plasman en dibujos	El entorno físico es propicio para llevar a cabo el ecoturismo, las condiciones físicas hacen de este lugar un entorno único rodeado de hermosas montañas y un aire puro para respirar
<b>Entorno social y cultural</b>	La comunidad presenta unas costumbres reflejadas en el entorno físico anteriormente y de la cual se deriva la manera de vestir, de cocinar y todo aquello que marca su historia, en la vereda viven personas humildes, y también se ubican varias	Toda esta información se pudo completar en la entrevista y en el taller comunitario que se llevó a cabo, además también fue útil la observación del lugar	Las personas ejercen una labor en el campo que es muy desgastante y además de eso les toma mucho tiempo, por lo que a veces puede influir en las costumbres, pero además de ello en los pocos ingresos con que se remunera el trabajo

	fincas que son ocupadas más que todo los fines de semana es decir de recreo		
<b>Entorno económico</b>	Cultivos de fresa, cultivos de hortensia, cultivos de papa, crianza y venta de trucha, producción de frutas pequeñas, ganadería	Estas actividades en ocasiones representan pocas oportunidades para los jóvenes que salen de estudiar según una entrevista realizada	El ecoturismo puede plantearse como una alternativa económica, pues puede generar ingresos que ayuden con las obligaciones del hogar

*Nota.* Elaboración propia con base en. Cómo desarrollar un proyecto de ecoturismo. (SERCTUR, 2004).

El modo de ver el ecoturismo es pensar en que la comunidad que ha estado allí tras largos años, en donde se encontraron pobladores que habitan en EL Cardal desde hace 42 años, un tiempo suficiente en el cual se ha establecido una relación con el territorio desde lo ambiental, cultural, económico y social; esta relación en ese lapso de tiempo se carga de historias, relatos, saberes que pueden ser transmitidos a personas externas que se vean atraídas por los recursos y experiencias que ofrece el lugar; Es delicado generar una ruptura o afectación en este relacionamiento, es por esta razón que la opinión de la comunidad pesa tanto a la hora de tomar decisiones frente a las dinámicas socio económicas que se puede ofrecer en un territorio como alternativa de apropiación en el uso de los suelos; pues son los primeros afectados y deberían ser además los primeros beneficiados frente a este tipo de posibilidades, al proponer el ecoturismo como una alternativa económica para la vereda, la comunidad se muestra dispuesta a colaborar y está de acuerdo con la llegada de los visitantes, asumiendo responsabilidades y realizar diferentes acciones que sean necesarias para que ecoturismo surja en la vereda, aunque todo parece marchar muy bien hasta el momento, hay un fenómeno en particular, la división de la población que habita la vereda debido a que las personas que muestran esta disposición son muy pocas, y hay muchas otras que dicen no ser tenidas en cuenta para los diferentes procesos que se llevan en la vereda, es en este punto donde

---

es fundamental resolver las divisiones que se presentan actualmente en la comunidad asuntos que deconstruyen el tejido social y fragmentan la posibilidad de organizarse bajo colectivos u organización comunicatorias y es totalmente claro que hasta que no se dé una solución no se puede llevar ningún proceso, y esto por el simple hecho de que no tendrá éxito, pensar en nuevas iniciativas pueden desencadenar más molestias, esto aplica incluso para el ecoturismo.

Hablar de ecoturismo no solo implica referirse a la comunidad, pues hay instituciones alternas que buscan obtener privilegios individuales que dejan de lado los beneficios de la comunidad como ente local, lo complejo es como hacer para cambiar esta perspectivas o lograr un relacionamiento reciproco en donde se involucren en el proceso ecoturístico para que este tenga más fuerza y apoyo que permita nuevas dinámicas en cuanto a lo comercial se refiere en el territorio, en donde la participación de estos actores externos este fundamentada en el relacionamiento con la comunidad, conocer las realidades y tomar las ideas que puedan ser planteadas; de igual manera, deben estar dispuestos a escuchar y aportar al bien común que se ve reflejado en las necesidades de los grupos humanos que lo conforman.

La comunidad y su relación con el ecoturismo, necesita de un entramado comunitario que este liderado por las personas de la vereda, conformado por jóvenes, mujeres o personas mayores, que trabajen en pro de un bien común con una buena participación. Estos lucharían por el territorio, apropiados bajo el pensamiento centrado en defensa de los recursos naturales que son los que hacen posible la vida de los pobladores y sin duda alguna estarían dispuestos a gestionar, liderar, y tomar oportunidades que saquen adelante la comunidad local.

Para que los campesinos logren apropiarse de su territorio, es indispensable hacerles sentir que son de gran importancia, y que cualquier cambio que deseen emprender es posible desde la unión como comunidad, por consiguiente se busca generar una relación más fuerte del hombre con la naturaleza, tomando los conocimientos presentes y reforzando los saberes para que de esta manera las personas tengan una visión por y desde la naturaleza, logrado esto, se interviene en la investigación de la percepción del ecoturismo, realizando los análisis que sean necesarios para determinar la viabilidad de esta alternativa en donde los campesinos se involucren desde el principio como es debido. Dicho esto, se podría afirmar que esta investigación es transcendental,

por lo tanto, los resultados obtenidos podrían ser analizados por diferentes profesionales pertenecientes a otras áreas del conocimiento como lo pueden ser: ciencias de la educación, ciencias sociales y humanas, economía, administración y ciencias naturales. Por consiguiente, los resultados obtenidos sirven de base para otros estudios que se puedan realizar en el lugar de interés, proporcionado igualmente información a diferentes entidades públicas y privadas que estén interesadas en apoyar a esta comunidad.

## **8. Conclusiones**

El gobierno nacional, incentiva a la implementación del ecoturismo en las diferentes regiones del país, para ello promueve diferentes normas y programas que fortalezcan los conocimientos, para así lograr calidad del servicio, sostenibilidad y preservación de cada destino en el tiempo. Teniendo esto en cuenta por parte de la comunidad debe existir una apropiación del territorio que les motive a cuidar y preservar su alrededor, esta apropiación no solo favorece al entorno natural sino al relacionamiento social de las personas en la vereda; sin embargo, en la vereda El Cardal muchas personas tienen esa apropiación de manera individual, mas no de manera colectiva, en

---

donde es evidente la ruptura comunitaria a causa de pleitos en donde unas personas no pueden trabajar por otras, además la vereda en diferentes ocasiones se ha involucrado en diferentes procesos dirigidos por terceros, y de los cuales ya están cansados y exhaustos, no quieren saber de lo mismo, y para que se dé una apropiación colectiva del territorio es necesario enfocar un proyecto en donde la problemática a analizar solo sea esa, y en donde se dedique suficiente tiempo, pues hay que entender que al tener gran dificultad los resultados no pueden darse de la noche a la mañana.

Aunque la empresa de SUMICOL dice estar interesada en vincular a la comunidad para que esta sea beneficiada con el ecoturismo, los intereses que tienen y el actuar demuestra todo lo contrario, pues en la reserva ya se llevan a cabo algunos recorridos en donde solo involucran a una familia, y las demás personas no son tenidas en cuenta, cabe resaltar que, muchas personas que se encuentran alrededor de la reserva no la conocen; en cuanto a las actividades de preservación la empresa hace un llamado a la comunidad para que preserve pero es tarea que solo dejan a la vereda y que no ejerce la empresa como tal. Al presentarse estas discordias de intereses públicos y privados y en donde la comunidad parece ser tenida en cuenta por obligaciones sociales que la empresa tiene que cumplir, no es viable el ecoturismo, pues en vez de generar beneficios a un grupo focal específico, lo único que se tendría como resultado son efectos negativos a gran nivel, como los que ya se evidencia con la división social que hay en la vereda EL Cardal.

Los espacios geográficos de la vereda El Cardal son de gran interés, entre los cuales se destaca la Reserva Natural de la Sociedad Civil "Lusitania", las condiciones que posee y las características naturales de bosque de niebla para su declaración como reserva, hacen de este lugar el ideal para llevar a cabo la actividad turística, con la tipología de Naturaleza, especialmente en la subcategoría de ecoturismo; sin embargo, para que esto suceda a cabalidad no solo hay que tener en cuenta el espacio geográfico el cual es clave, pero no el único factor primordial, es por esto que la comunidad desempeña un papel protagónico, y es la directamente involucrada en este proceso. No obstante, hay que mencionar, además, que en la población aledaña a la reserva, no se han realizado acercamientos que ayuden a percibir la empatía con esta subcategoría perteneciente al turismo de naturaleza; es por ello que se hace necesario intervenir en el estudio de la percepción que tienen

los campesinos, identificar y plasmar su sentir en el territorio, pues es la misma comunidad quien lo conforma y la encargada de que allí se gesten proyectos y estos mismos lleven un curso de éxito o de fracaso.

## **9. Recomendaciones**

Se recomienda que en los próximos estudios y/o intervenciones que se tengan planeadas en un futuro en la vereda El Cardal, sean basadas en las divisiones sociales que hay, es importante identificar cuál o cuáles son las causas de esa desunión, para verificar de qué manera puede solucionarse, y si es un factor que involucre solo a la comunidad o también a terceros. Al no realizar este estudio o resolver estas diferencias el entramado comunitario no tendrá una apropiación debida del territorio que los lleve a tomar acciones, pues a los diferentes encuentros que se planeen tener siempre ira un determinado número de personas lo que generará más controversias, y por el

---

contrario una comunidad unida tiene ideas creativas, sueños y metas por cumplir, lo que los impulsa a trabajar cada día en ello y fortalecer el tejido social.

Mientras se realizaba la investigación, se llevaban a cabo recorridos guiados en la Reserva Natural de la Sociedad Civil, “Lusitania”, en donde se veían involucrados tanto los actores privados como públicos, mientras tanto cuando se abordaba la comunidad mostraba no tener un conocimiento sobre el termino, y las personas que lo tenían estaban relacionas en brindar la alimentación a los viajeros que llegaban, muchos campesinos hacían alusión a que los fines de semana veían acercar grupos los cuales hacían recorridos, este proceso podría llevar varias controversias debido a que la entidad privada hace un llamado a la comunidad en general para preservar y llevar diferentes estrategias de conservación como por ejemplo Guardianes del Agua, es preciso, conveniente y a la comunidad le urge, que se planeen actividades en conjunto que además de preservar puedan generar ingresos y que los beneficios no se retengan solo en unas personas sino por el contrario en un entramado comunitario.



---

## Referencias

- Acevedo-Osorio, Á., Santoyo-Sánchez, J.S., Guzmán, P., Jiménez-Reinales, N. (2018). La Agricultura Familiar frente al modelo extractivista de desarrollo rural en Colombia. *Gestión y Ambiente* 21(supl. 2), 144-154. <https://doi.org/10.15446/ga.v21n2supl.73925>
- Águilas, PF (1995). Comprensión del mercado de productos sostenibles. En Vincular el turismo, el medio ambiente y la sostenibilidad: volumen actual de artículos compilados de una sesión especial de la reunión anual de la Asociación Nacional de Parques y Recreación, 1994: Minneapolis, MN, 12 al 14 de octubre de 1994 (Vol. 323, p. 25). Estación de investigación de Intermountain.
- Aignerren, M. (2008). UNA PROPUESTA DE ANÁLISIS DE LOS DATOS. *La Sociología en sus escenarios*, (18).
- Alcaldía La Unión, Antioquia (10 de octubre de 2020). *Nuestro municipio*. <http://www.launion-antioquia.gov.co/municipio/nuestro-municipio>
- Alcívar, Vera. I. (26 de abril de 2019). *Flora, fauna y turismo*. ENTORNO TURÍSTICO HABLEMOS DE TURISMO. <https://www.entornoturistico.com/flora-fauna-y-turismo/>
- Andrade, H., y Santamaría, G. (2010). Cartografía social, el mapa como instrumento y metodología de la planeación participativa. *Memorias del curso Participación Comunitaria y Medio Ambiente*.
- Arnal, J., Rincón, D. D., y Latorre, A. (1992). *Investigación educativa: fundamentos y metodología*. Labor.
- Arteta, A., Azar, K., Bula, J., Duarte, L., Jose, G., Iglesias, R., y otros. (2008). La disputa por los recursos naturales. *Memorias. Revista Digital de Historia y Arqueología desde el Caribe* 4, 8, 1-28. <https://dialnet.unirioja.es/servlet/articulo?codigo=2560168>
- Aruj, R. S. (2008). Causas, consecuencias, efectos e impacto de las migraciones en Latinoamérica. *Papeles de población*, 14(55), 95-116.
- Augustowsky, G. (2017). El registro fotográfico para el estudio de las prácticas de enseñanza en la universidad. De la ilustración al descubrimiento. *AREA-Agenda de Reflexión en Arquitectura, Diseño y Urbanismo*, 147-155.
- Banco Mundial. (2020, 20 de abril). *Desarrollo urbano*. <https://www.bancomundial.org/es/topic/urbandevelopment/overview#1>
- Benavides, M. O., y Gómez-Restrepo, C. (2005). Métodos en investigación cualitativa: triangulación. *Revista colombiana de psiquiatría*, 34(1), 118-124. <https://www.redalyc.org/pdf/806/80628403009.pdf>

- 
- Berdegue, J., Ospina, P., Favareto, A., Aguirre, F., Chiriboga, M., Escobal, J., Fernández, I., Gomez, I., Modrego, F., Ramírez, E., Ravnborg, H.M., Schejtman, A., Trivelli, C. (2011). *Determinantes de las Dinámicas de Desarrollo Territorial Rural en América Latina*. Documento de Trabajo N°101. Programa Dinámicas Territoriales Rurales. Rimisp. [file:///C:/Users/johna/Downloads/1366288690N101\\_DeterminantesdelasDTR\\_BerdegueOspinaFavaretoAguirreChiribogaetal2011.pdf](file:///C:/Users/johna/Downloads/1366288690N101_DeterminantesdelasDTR_BerdegueOspinaFavaretoAguirreChiribogaetal2011.pdf)
- Bernal Pablo, P. (2018). *La Investigación en Ciencias Sociales: Técnicas de recolección de la información*. Universidad Piloto de Colombia.
- Bertoni, M. (2005). Recursos naturales en nodos turísticos. *Aportes y transferencias*, 9(2), 95-111.
- Bigné-Alcañiz, E., Font-Aulet, X., y Andreu-Simó, L. (2000). *Marketing de destinos turísticos: análisis y estrategias de desarrollo*. Esic editorial.
- Bozzano, H. (2009, noviembre). Territorios: El Método Territorii. Una mirada territorial a proyectos e investigaciones no siempre territoriales. In *8th International Conference of Territorial Intelligence. ENTI. November, 4th-7th 2009*.
- Bozzano, H. (2017). Territorios posibles y utopías reales. Aportes a las teorías de la transformación: inteligencia territorial y justicia territorial. *Colombia. Arquetipo Volumen (15)*. pp 71-91.
- Cárcamo - Vásquez, H. (2005). Hermenéutica y Análisis Cualitativo. *Cinta de Moebio. Revista de Epistemología de Ciencias Sociales*, (23). <https://revistaderechoeconomico.uchile.cl/index.php/CDM/article/view/26081/27386>
- Casas Jurado, Amalia Cristina; Soler Domingo, Amparo y Jaime Pastor, Vicente (2012). «El turismo comunitario como instrumento de erradicación de la pobreza: potencialidades para su desarrollo en Cuzco (Perú)». *Cuadernos de Turismo*, 30, 91-108.
- Chaves, V. E. J. (2012). El estudio de caso y su implementación en la investigación. *Revista Internacional de Investigación en Ciencias Sociales*, 8(1), 141-150.
- Colombia. (s.f). *Colombia, líder en diversidad de Flora*. Colombia CO. <https://www.colombia.co/pais-colombia/hechos/colombia-lider-en-diversidad-de-flora/>
- Colombia. (s.f). *La riqueza de la fauna colombiana en cifras*. Colombia CO. <https://www.colombia.co/pais-colombia/geografia-y-medio-ambiente/la-riqueza-de-la-fauna-colombiana-en-cifras/>
- Comunica Periódico El Oriente. (2 de noviembre de 2021). *¿La Unión va a ser el desierto del Oriente?* elOriente. <https://periodicoeloriente.com/la-union-va-a-ser-el-desierto-del-orient/>

- 
- Congreso de los pueblos., Equipo jurídico pueblos., INS., Semillero de investigación sobre prácticas sociales genocidas Carmenza Landazábal UIS. (2021). *GENOCIDIO COMO PRÁCTICA SOCIAL CONTRA UNA PARTE DEL CAMPESINADO EN COLOMBIA Exterminio de la ANUC-UR y otras organizaciones campesinas*. Tribunal permanente de los pueblos. <https://www.urosario.edu.co/Documentos/Facultad-de-Ciencia-Politica-Gobierno-y-Relacione/Periodico-Nova/INFOMRE-GENOCIDIO-CAMPESINADO-9-02-2021-1.pdf>
- DiariOriente. (2019, 18 de enero). *Inauguran en Sonsón la planta empacadora de aguacate hass más moderna del país*. <https://diarioriente.com/paramo/sonson/inauguran-en-sonson-la-planta-empacadora-de-aguacate-hass-mas-moderna-del-pais.html>
- Díaz-Bravo, L., Torruco-García, U., Martínez-Hernández, M., & Varela-Ruiz, M. (2013). La entrevista, recurso flexible y dinámico. *Investigación en educación médica*, 2(7), 162-167.
- El Congreso de la República. (1996, 26 de julio). *Ley 300 de 1996, por la cual se expide la Ley General de Turismo y se dictan otras disposiciones*. Diario Oficial No. 42.845. [http://www.secretariasenado.gov.co/senado/basedoc/ley\\_0300\\_1996.html](http://www.secretariasenado.gov.co/senado/basedoc/ley_0300_1996.html)
- El Ministerio del Interior y de Justicia de la República de Colombia. (2003, 30 de septiembre). *Decreto 2755 de 2003, por medio del cual se reglamenta el artículo 207-2 del Estatuto tributario*. Diario Oficial No. 45.326. [https://www.redjurista.com/Documents/decreto\\_2755\\_de\\_2003\\_ministerio\\_de\\_hacienda\\_y\\_credito\\_publico.aspx#/](https://www.redjurista.com/Documents/decreto_2755_de_2003_ministerio_de_hacienda_y_credito_publico.aspx#/)
- Escobar, A. (2014). *Sentipensar con la tierra: nuevas lecturas sobre desarrollo, territorio y diferencia*. Universidad Autónoma Latinoamericana UNAULA. [http://biblioteca.clacso.edu.ar/Colombia/escpos-unaula/20170802050253/pdf\\_460.pdf](http://biblioteca.clacso.edu.ar/Colombia/escpos-unaula/20170802050253/pdf_460.pdf)
- Gadamer, H. G. (1998). *El giro hermenéutico*. (Parada, A., trad) Madrid: Cátedra.
- Gobernación de Antioquia (30 de abril de 2018). *Mapa minero de Antioquia*. [libro PDF]. Issuu. [https://issuu.com/gobantioquia/docs/mapa\\_minero\\_de\\_antioquia](https://issuu.com/gobantioquia/docs/mapa_minero_de_antioquia)
- Gómez, P. (2012). La elección del estudio de caso en investigación educativa.
- González, L. G. (2004). Agua y Turismo. Nuevos usos de los recursos hídricos en la península ibérica. Enfoque integral. Boletín de la Asociación de Geógrafos Españoles.
- González-Damián, A. (2011): "Uso turístico de los recursos naturales". En Pozo, C.; Armijo, N. y Calmé, S. (Eds.) Riqueza biológica de Quintana Roo. Un análisis para su conservación. 1ª Ed. México: CONABIO, ECOSUR, Gobierno de Quintana Roo y Programa de Pequeñas Donaciones.

- 
- Hadad, G y Gómez, C. (2007). Territorio e identidad. Reflexiones sobre la construcción de territorialidad en los movimientos sociales latinoamericanos. *Actas de las IV Jornadas de Jóvenes Investigadores*.
- Haesbaert, R. (2013). Del mito de la desterritorialización a la multiterritorialidad. *Cultura y representaciones sociales*.
- Hernández Sampieri, R., Fernández Collado, C., y Baptista Lucio, P. (2014). *Metodología de la investigación*. (6a. ed.). México D.F. McGraw-Hill. (Original publicado en 2000). <https://www.uca.ac.cr/wp-content/uploads/2017/10/Investigacion.pdf>
- Herner, M. T. (2017). Territorio, desterritorialización y reterritorialización: un abordaje teórico desde la perspectiva de Deleuze y Guattari. *Huellas no 13 (2009)*, ISSN 0329-0573.
- Huertas Cardozo, N. C. (2016). *Turismo rural comunitario como una propuesta metodológica de Innovación Social para comunidades en conflicto*. Caso Montes de María. [tesis de doctorado, Universitat de Girona]. Tesis Doctorals en xarxa. <http://hdl.handle.net/10803/378657>
- Icontec Internacional., MinCIT y Universidad Externado de Colombia. (2014). *NORMA TÉCNICA SECTORIAL COLOMBIANA, NTS 001-1*. Universidad Externado de Colombia, Facultad de administración de Empresas Turísticas y Hoteles. <https://www.mincit.gov.co/CMSPages/GetFile.aspx?guid=28e59887-a6ce-404a-9675-848d52c696e4>
- Jaramillo-Guerra, P. S. (2006). Pobreza rural en Colombia. *Revista Colombiana De Sociología*, 47-62.
- Lacy-Swing, W. (2017,16 de octubre). *Migración: Yendo del campo a la ciudad por elección*. <https://www.iom.int/es/news/migracion-yendo-del-campo-la-ciudad-por-eleccion>
- Ley 2068 de 2020. Por el cual se modifica la Ley General de Turismo y se dictan otras disposiciones. 31 de diciembre de 2020. D.O. No. 51.544.
- Mançano-Fernandes, B. (2009). Territorio, teoría y política. *Las configuraciones de los territorios rurales en el siglo XXI*, 35-66.
- Martínez - Carazo, P. C. (2011). El método de estudio de caso Estrategia metodológica de la investigación científica. *Revista científica Pensamiento y Gestión*, (20). <https://www.redalyc.org/pdf/646/64602005.pdf>
- Martínez Agraz, A., Pitarch Archelós, J. E., García Atarés, S., y Solano Paola, J. (2005). Los recursos naturales como factor de desarrollo. *Gobierno de Aragón-Departamento de Agricultura, Ganadería y Medio Ambiente*. [https://www.aragon.es/documents/20127/674325/RECURSOS\\_NATURALES.pdf/da0f8f98-2308-1c61-85b0-842e4d188663](https://www.aragon.es/documents/20127/674325/RECURSOS_NATURALES.pdf/da0f8f98-2308-1c61-85b0-842e4d188663)

- 
- McMillan, J. H., y Schumacher, S. (2005). *Investigación educativa: una introducción conceptual* (5.a ed) (Baidés, J. S, trad.). Pearson Educación.
- Miller, T. G. (2007). *Introducción a la ciencia ambiental: desarrollo sostenible de la tierra un enfoque integrado*. THOMSON. <https://es.scribd.com/document/428161028/Miller-G-Tyler-CIENCIA-AMBIENTAL-DESARROLLO-SOSTENIBLE-8ed-pdf-pdf>
- MinCIT. (2018). Turismo comunitario en Colombia. Recuperado de <http://www.MinCIT.gov.co/CMSPages/GetFile.aspx?guid=1baf5661-dea1-4b63-baca-0072406cea33>
- Mincomercio & Colombia Productiva. (2021). BUENAS PRÁCTICAS EN SOSTENIBILIDAD PARA TURISMO DE NATURALEZA GUÍAS DE TURISMO. <https://www.colombiaproductiva.com/ptpcapacita/publicaciones/sectoriales/publicaciones-turismo-de-bienestar/guia-de-buenas-practicas-en-sostenibilidad-prestad/03-buena-practica-guias-web>
- Mincomercio. (2020). POLÍTICA DE TURISMO SOSTENIBLE: UNIDOS POR LA NATURALEZA. <https://www.mincit.gov.co/minturismo/calidad-y-desarrollo-sostenible/politicas-del-sector-turismo/politica-de-turismo-sostenible/politica-de-turismo-sostenible-9.aspx>
- Ministerio de Ambiente y Desarrollo Sostenible y Negocios Verdes. (2020). *TURISMO DE NATURALEZA: UNA EXPERIENCIA RESPONSABLE NEGOCIOS VERDES*. (portafolio 2020). <https://www.minambiente.gov.co/images/portafolio-turismo-de-naturaleza-negocios-verdes.pdf>
- Ministerio de Ambiente, Vivienda y Desarrollo Territorial., Parques Nacionales Naturales de Colombia. (2006, octubre 11). *LINEAMIENTOS PARA EL ECOTURISMO COMUNITARIO EN COLOMBIA*. República de Colombia. <https://bit.ly/3uuhBm5>
- Ministerio de Ambiente, Vivienda y Desarrollo Territorial., Parques Nacionales Naturales de Colombia. (2006). Componentes del ecoturismo [tabla]. <https://bit.ly/3uuhBm5>
- Ministerio de Comercio, Industria y Turismo y Ministerio de Ambiente, Vivienda y Desarrollo Territorial. (2003, 24 de junio). *POLÍTICA PARA EL DESARROLLO DEL ECOTURISMO*. República de Colombia. <https://www.mincit.gov.co/minturismo/calidad-y-desarrollo-sostenible/politicas-del-sector-turismo>
- Ministerio de comercio, industria y turismo. (2012). LINEAMIENTOS DE POLÍTICA PARA EL DESARROLLO DEL TURISMO COMUNITARIO EN COLOMBIA. <https://www.mincit.gov.co/CMSPages/GetFile.aspx?guid=58fc480a-7a27-4420-aac4-e72c8bcee437>

- 
- Ministerio de comercio, Industria y Turismo. (2012, septiembre). *POLÍTICA DE TURISMO DE NATURALEZA*. República de Colombia. <https://www.mincit.gov.co/minturismo/calidad-y-desarrollo-sostenible/politicas-del-sector-turismo/politica-de-turismo-de-naturaleza/politica-de-turismo-de-naturaleza>
- Ministerio de Comercio, Industria y Turismo., Programa de transformación productiva y FONTUR. (2017). *Guía de Buenas Prácticas para la Actividad de Aviturismo en Colombia*. (Ochoa. D, ed., Pacheco-Castro. A.M, trad). <https://www.mincit.gov.co/aviturismo/guia-de-buenas-practicas>
- Ministerio de Comercio, Industria y Turismo., Prosperidad para todos., Promoción de turismo, inversión y exportaciones., programa de transformación productiva., avia export y T&L tourism leisure & sports. (2012). *Diagnóstico Turismo de Naturaleza en el Mundo, Plan de Negocio de Turismo de Naturaleza en Colombia*. <https://www.colombiaproductiva.com/CMSPages/GetFile.aspx?guid=e1760bd0-0060-4974-9f5d-00277ce35cc9>
- Ministerio de Comercio, Industria y Turismo., Prosperidad para todos., Promoción de turismo, inversión y exportaciones., programa de transformación productiva., avia export y T&L tourism leisure & sports. (2013). ¿Qué es el turismo de naturaleza? [fotografía]. [http://www.citur.gov.co/upload/publications/documentos/206.Plan\\_de\\_Negocio\\_de\\_Turismo\\_de\\_Naturaleza\\_de\\_Colombia.pdf](http://www.citur.gov.co/upload/publications/documentos/206.Plan_de_Negocio_de_Turismo_de_Naturaleza_de_Colombia.pdf)
- Mora Forero, J. A., & Motato Ramírez, J. W. (2019). Turismo comunitario en Colombia: desarrollo social y sostenibilidad. Corporación Universitaria Minuto de Dios.
- Muñoz, S., Fernández-Rojas, E., Rocío, M. (2005). *Ecoturismo: su percepción en las comunidades de San Ramón y Montaña Grande, distrito Lepanto, Puntarenas*. [tesis de maestría en gestión ambiental y ecoturismo, Universidad de Costa Rica]. Repositorio del SIBDI-UCR. <http://repositorio.sibdi.ucr.ac.cr:8080/jspui/handle/123456789/1107>
- Muñoz, T. G. (2003). El cuestionario como instrumento de investigación/evaluación. Centro Universitario Santa Ana. [Http://cvonline.uaeh.edu.mx/Cursos/Maestria/MTE/Gen02/seminario de tesis/Unidad 4 anterior/Lect El Cuestionario.pdf](Http://cvonline.uaeh.edu.mx/Cursos/Maestria/MTE/Gen02/seminario_de_tesis/Unidad_4_anterior/Lect_El_Cuestionario.pdf).
- Natez–Cruz, B. (2010). Soportes teóricos y etnográficos sobre conceptos de territorio. *Revista Coherencia Vol. 8 No 14*.
- Organización Mundial del Turismo. (2019). *Definiciones de turismo de la OMT*. OMT. DOI: <https://doi.org/10.18111/9789284420858>
- Orgaz Agüera, F. Cañero Morales, P. (2015). Ecoturismo, sostenibilidad y apego a la comunidad. *Cuadernos Geográficos* 54(1), 45-63

---

Orienteantioqueno. (s.f). *El Oriente Antioqueño, una región de ensueño.*  
<https://orienteantioqueno.com/oriente-antioqueno/>

Orienteantioqueno. (s.f). *Zona Altiplano.* <https://orienteantioqueno.com/zona-altiplano/>

Padilla-Barrios, J. (2019). *ANÁLISIS DE LAS CONDICIONES PARA EL DESARROLLO DE UN PROGRAMA DE ECOTURISMO COMUNITARIO EN LA CIÉNAGA DE MALLORQUÍN BARRIO LA PLAYA BARRANQUILLA- ATLÁNTICO.* [tesis de pregrado, Universidad de la Costa]. Repositorio Universidad de La Costa. <http://hdl.handle.net/11323/3118>

Pérez de las Heras, M. (2003). *La guía del ecoturismo: o cómo conservar la naturaleza a través del turismo* (2.a Ed). Ediciones Mundi-Prensa.

Pérez, D. A. Á. (2011). La hermenéutica y los métodos de investigación en ciencias sociales. *Estudios de filosofía*, (44), 9-37.

PNUD. (2015). OBJETIVOS DE DESARROLLO SOSTENIBLE. Obtenido de Programa de las Naciones Unidas para el Desarrollo: <https://www.undp.org/content/undp/es/home/sustainable-development-goals.html>

PROCOLOMBIA, USAIDDEL PUEBLO DE LOS ESTADOS UNIDOS DE AMÉRICA, Mincomercio, Instituto Alexander von Humboldt y Wildlife Conservation Society. (s.f). *CONTEMPLAR COMPRENDER CONSERVAR Manual ilustrado para guías de turismo de naturaleza en Colombia.* Editorial Puntoaparte. <https://guianaturaleza.colombia.travel/manual>

Programa de transformación productiva. (2012). Intensidad de ecoturismo por departamentos [Figura]. <https://www.mincit.gov.co/CMSPages/GetFile.aspx?guid=7fd1210a-224e-412a-975d-546139114e66>

Programa de transformación productiva. (2012). Tipo de producto turístico con mayor presencia [Figura]. <https://www.mincit.gov.co/CMSPages/GetFile.aspx?guid=7fd1210a-224e-412a-975d-546139114e66>

Quiroz, A., Velásquez, A., García, B., & González, S. (2001). *Técnicas interactivas para la investigación social cualitativa.* Medellín: funlam.

Renaud, A. (2015). Espacio y territorio, la necesidad de una definición crítica. *Fanzine Hebdomas*, 4.

República de Colombia. (2015,26 de mayo). *Decreto 1076 de 2015, Por medio del cual se expide el Decreto Único.* Diario Oficial No. 49.523. <https://www.funcionpublica.gov.co/eva/gestornormativo/norma.php?i=78153>

*RESEVA NATURAL DE LA SOCIEDAD CIVIL “LUSITANIA”.*

- 
- Reyes – Guarnizo, A.B. (2014). De los imaginarios colectivos a la apropiación del territorio: Un recorrido Conceptual. *Bitácora Urbano Territorial*, 24(1), 10-17. <https://revistas.unal.edu.co/index.php/bitacora/article/view/32452>
- Reyes, J., y Jáuregui, L. B. (1999). EL PROYECTO DE INVESTIGACION Guía para su elaboración.
- Ruiz-Soto, M. (2004). La oferta agroturística como estrategia económica y cultural para un desarrollo social sostenible. *Turismo y sociedad*, 3, 126-144. <https://revistas.uexternado.edu.co/index.php/tursoc/article/view/2232>
- Ryan, Chris; Hughes, Karen y Chirgwin, Sharon (2000). «The gaze, spectacle and ecotourism». *Annals of Tourism Research*, 27 (1), 148-163.
- Sampieri - Hernández, R., Collado Fernández, C y Lucio – Batista, P. (2003). *Metodología de la Investigación*. McGraw-Hill Interamericana.
- Sandoval Casilimas, C. A. (1996). Investigación cualitativa.
- Schettini, P., & Cortazzo, I. (2016). Técnicas y estrategias en la investigación cualitativa. Series: Libros de Cátedra.
- SECTUR. (2004). *COMO DESARROLLAR UN PROYECTO DE ECOTURISMO*. (Rueda-García., Belmonte-Martínez, J., Escobedo, M,eds). Serie Turismo Alternativo.
- Soliz Torres, M. F., & Maldonado, A. (2012). Guía de metodologías comunitarias participativas: Guía No. 5.
- Sosa - Velásquez, M. (2012). (Ramos, Muñoz, B. ed.). *¿Cómo entender el territorio? (1a Edición)*. Cara Parens de La Universidad Rafael Landívar (Colección Documentos para el debate y la formación, No. 4). <https://www.rebellion.org/docs/166508.pdf>
- Stake, R. E. (1999). *Investigación con estudio de casos*. (2a. ed.). Ediciones Morata. (Original publicado en 1998). <https://www.uv.mx/rmipe/files/2017/02/Investigacion-con-estudios-de-caso.pdf>
- SUMICOL. (2018). *Reservas Naturales de la Sociedad Civil y Minería*. [Diapositivas PDF]
- SUMICOL., MASBOSQUES. (2016). *PLAN DE MANEJO 2016-2026*
- Terry-Gregorio, J.R. (2012). Aproximación al concepto de comunidad como una respuesta a los problemas del desarrollo rural en América Latina. *Contribuciones a Las Ciencias Sociales*. <http://red.pucp.edu.pe/ridei/files/2012/11/121108.pdf>.



- 
- Topiltzin - Contreras, M. (2008). Recursos Naturales: Aprovechamiento sustentable de recursos terrestres y acuáticos. *P. Pastor, y R. Rodríguez, Evaluación y prevención de riesgos ambientales en Centroamérica.*  
[http://www.creaf.uab.es/propies/pilar/libroriesgos/07\\_Cap%C3%ADtulo6.pdf](http://www.creaf.uab.es/propies/pilar/libroriesgos/07_Cap%C3%ADtulo6.pdf)
- Vargas del Río, D., Brenner, L. (2012). Ecoturismo comunitario y conservación ambiental: la experiencia de La Ventanilla, Oaxaca, México. *Estudios sociales. Revista de investigación científica* 21(41):31-63. <https://doi.org/10.24836/es.v21i41.73>
- Vasilachis, I. (2009). Los fundamentos ontológicos y epistemológicos de la investigación cualitativa.
- Vidal, T., Pol, E., Guàrdia, J., Però, M. (2004). Un modelo de apropiación del espacio mediante ecuaciones estructurales. *Medio Ambiente y Comportamiento Humano*, 5 (1 y 2), 27-52. [https://mach.webs.ull.es/PDFS/Vol5\\_1y2/VOL\\_5\\_1y2\\_b.pdf](https://mach.webs.ull.es/PDFS/Vol5_1y2/VOL_5_1y2_b.pdf)
- WWF-Colombia. (18 de diciembre de 2018). *Glosario ambiental: ser ecoviajero, mucho más que una actividad de moda.* <https://www.wwf.org.co/?340455/Glosario-ambiental-ser-ecoviajero-mucho-mas-que-una-actividad-de-moda>

## Anexos

### *Anexo A. Listado de asistencia*

	Nombres y apellidos	Firma	Celular	1	2	Fecha
1						
2						
3						
4						
5						
6						
7						
8						
9						
10						
11						
12						
13						
14						

**Nota:** Al firmar este listado de asistencia, también autoriza las grabaciones de vídeos, las grabaciones de audios, las fotografías y en general la información que sea requerida para llevar a cabo la investigación; el uso de estos datos recolectados es solo con fines académicos. Muchas gracias por su colaboración.

---

**Anexo B.** *Formato entrevista semiestructura para la comunidad*

*Fecha:* \_\_\_\_\_

*Tiempo de residencia en la vereda El Cardal:* \_\_\_\_\_

1. *¿Qué entiende usted por Ecoturismo?*

---

2. *¿Qué efectos positivos y negativos considera que tiene el Ecoturismo?*

---

3. *¿Considera que la actividad ecoturística contribuye al cuidado de la naturaleza?*

---

4. *¿Qué oportunidades y amenazas considera que tiene la comunidad de la vereda El Cardal?*

---

5. *¿Qué lugares de la vereda son los más representativos para usted a nivel emocional y por qué?*

---

6. *¿Hay algún lugar de la vereda con el que no se identifique? De ser así describa las razones.*

---

7. *¿Qué riesgos ambientales considera que tiene la vereda?*

---

8. *¿De qué manera cree que se protegen los recursos naturales y qué aporte personal podría contribuir usted para el cuidado del medio ambiente?*

---

*Anexo C. Formato entrevista semiestructura para los actores*

Fecha: \_\_\_\_\_

Tiempo de trabajo en la vereda El Cardal: \_\_\_\_\_

1. ¿Qué entiende usted por Ecoturismo?

---

---

2. ¿Qué efectos positivos y negativos considera que tiene el Ecoturismo?

---

---

3. ¿Considera que la actividad ecoturística contribuye al cuidado de la naturaleza?

---

---

4. ¿Qué oportunidades y amenazas considera que tiene la comunidad de la vereda El Cardal?

---

---

5. ¿Qué lugares de la vereda son los más representativos para usted a nivel emocional y por qué?

---

---

6. ¿Hay algún lugar de la vereda con el que no se identifique? De ser así describa las razones

---

---

7. ¿Qué riesgos ambientales considera que tiene la vereda?

---

---

8. ¿De qué manera cree que se protegen los recursos naturales y qué aporte personal podría contribuir usted para el cuidado del medio ambiente?

---

---




*Anexo D. Formato registro fotográfico*

<b>Registro fotográfico de fauna y flora</b>
<p><b>¿Cómo será empleado este método en la comunidad?</b></p> <p>En la Reserva Natural de la Sociedad Civil “Lusitania”, se han realizado estudios en donde se muestra la riqueza de la flora y fauna presente en dicha área geográfica, es de esta manera que se convierte en una información clave que debe tomarse para esta investigación, ya que, es posible que dicha fauna y flora se encuentre en toda la vereda y no solo en la reserva.</p>
<p><b>Registro fotográfico de fauna y flora:</b> Anexar la información suministrada por la entidad de SUMICOL en la investigación.</p>
<b>Registro fotográfico de fauna y flora</b>
<p><b>Materiales:</b> Registro fotográfico de fauna y flora virtual.</p>
<p><b>Recolección de la información:</b> Relacionamiento con la persona encargada que pueda brindar la información requerida.</p>
<p><b>Conclusión:</b> Análisis en conjunto a la información recolectada en previas entrevistas para determinar cuáles son los recursos con los que cuenta la vereda para realizar el ecoturismo.</p>

*Anexo E. Formato cartografía social*

<b>Cartografía social</b>	
La apropiación del territorio por parte de la comunidad de la Vereda El Cardal frente al ecoturismo y los recursos naturales que presenta el entorno y la Reserva Natural de la Sociedad Civil “Lusitania”, del municipio de La Unión Antioquia	
<b>Propósito</b>	Recuperar información valiosa a través de la creatividad de los asistentes y del sentir por el territorio que quedara plasmado en la cartografía social.
<b>Metodología</b>	<p><b>Primer momento:</b> Separación de grupos y entrega de materiales.</p> <p><b>Segundo momento:</b> Explicación de la actividad.</p> <p><b>Tercer momento:</b> Desarrollo</p> <p><b>Cuarto momento:</b> Socialización de la actividad</p>
<b>Materiales</b>	Papel boom, marcadores, resaltadores, lapiceros de mireyas, plastilina, temperas, pinceles, lana, colbón, palos de paleta, palillos de dientes, hojas de colores.
<b>Tiempos</b>	<p><b>Primer momento:</b> 5 minutos</p> <p><b>Segundo momento:</b> 5 minutos</p> <p><b>Tercer momento:</b> 40 minutos</p> <p><b>Cuarto momento:</b> 10 minutos</p>

**Anexo F. Formato zoom**

<b>Personajes</b>		
		
Popeto (papa)	Fragola (fresa)	Lucho(coco)

**Apropiación del territorio**

Soy Popeto y les voy a contar mi triste historia, hace un tiempo lo tenía todo, cariño, admiración, fama y es más hasta popularidad, pero ahora nada es igual, antes los campesinos me preferían, pero ¡claro! La pícara de la hortensia me tenía que quitar ese puesto, es que es tan grave mi problema, que antes celebran unas fiestas por mí y ya ni la invitación he vuelto a recibir, ya no le veo sentido a nada, el frío me enferma, las montañas me marean, y el agua me da escalofrío, estoy muy triste en este lugar, siento que ya no pertenezco aquí, así que es hora de marcharme, voy a recoger mis cosas porque ya no aguanto más. Popeto decidió marcharse y mientras caminaba encerrado en la idea de no volver nunca más, de repente algo llamo su atención y se detuvo a escuchar que era ese ruido. UUUUUUUU un día especial es hoy UUUUU un brillo radiante hay, mientras Fragola cantaba vio que alguien la observaba, se acercó, se le paso por alto saludar y de inmediato empezó a decir lo feliz que se sentía en su territorio; me encanta mirar a mi alrededor, hay tantos árboles y cada uno de ellos me encantaaaa, y no son solo los árboles, todo todito todo lo que hay en este lugar me fascina, las montañas, los ríos, los caminos, las casas, la escuela, los pájaros, no, mejor dicho con tan solo decirte que estoy enamorada de este lugar lo resumo todo,

---

oiga y usted se me hace como conocido, ohhhhh, ¿Cómo no había caído en cuenta antes? Usted es el producto estrella, mejor dicho, a usted lo utilizan pa todo, sabía que hasta en el vino y en el arequipe está usted. Popeto comenzó a llorar y recapacito y le pidió a Fragola que le ayudase a enamorarse de ese lugar, a lo que Fragola respondió: “El amor conlleva varias cualidades, entre las que se encuentra la comprensión, este es un territorio que depende de muchos otros que tienen mayor jerarquía, y en ocasiones hay cosas que se salen de nuestras manos, pero desde que tengamos la habilidad de persistir y llevar un equilibrio desde lo político, económico, ambiental, social y cultural, será más fácil enamorarse además no es una tarea que sea solo tuya o mía, si no que hace parte de un entramado comunitario que son todos nuestro familiares, amigos, vecinos y en general todos los que aquí habitan y pues para terminar, quién no se enamora de la belleza” ¡ven, vamos! Tenemos mucho por hacer, hay que transformar este espacio en lo que más nos guste, para que nunca queramos apartarnos de él y así lo defendamos de todo lo que le amenace y quiera hacerle daño, porque tú y yo, somos los superhéroes de esta historia que ha llegado a su fin.

### **Ecoturismo**

Ups la historia aún no termina, pues Fragola y Popeto se enamoraron tanto del lugar que lucía radiante gracias a los cuidados que le dieron, un día estaban regando las plantas y de repente llegó “lucho”, quién no era de este lugar, pero la hermosura le atrajo a tal punto de no querer alejarse, lucho se quedó pensando por un tiempo, y decide hablar seriamente con Fragola y Popeto “creo que ustedes están en un paraíso, en el cual, podían hacer ecoturismo, esto les podría servir mucho”. Fragola y Popeto estaban muy confundidos, Fragola al instante pregunta ¿Eco qué? ¿Qué es eso? Y con que se come, don lucho cuéntemelo todo por favor. Lucho responde “El ecoturismo es traer personas de otros lugares para que contemplen y observen la naturaleza, a la vez que interactúan con ustedes, y que hablen a cerca de este lugar, ahhh pero se me olvidaba decirles algo muy importante, ustedes pueden tomar eso como un trabajo, pues los visitantes pagaran por el servicio y así ustedes pueden vivir mejor, y de ese dinero sacar una parte para seguir cuidando el lugar, ya me tengo que ir... adiós”. Popeto no quedó muy convencido y ese tal ecoturismo no le sonaba mucho así que reflexiono: “de esto tan bueno no creo que den tanto, algo malo debe tener eso y lo debo encontrar, haber, piensa, piensa cabeza de papa, en primer lugar, para un trabajo estable no creo que nos dé, porque siempre tendrían que haber visitantes y si siempre hay visitantes, nuestras plantas y animales, se afectarían, con la contaminación que se genere, además cuando



---

alguien más venga voy a perder mi esencia tratando de ser como ellos, ahhhhhh y si a alguien le gusta mucho este lugar y se quiere apoderar de él y quiere que solo le pertenezca a él, no quiero seguir pensando y si encuentro algo muy terrible, ahhh tengo miedo, Fragola ¿dónde estás?, ven te necesito”.

Mientras Popeto pensó todo lo malo que traía el ecoturismo Fragola había llamado a Lucho para que le explicará mejor las cosas y lo que le dijo fue: “Mira, el ecoturismo no se da de la noche a la mañana, requiere de una muy buena planificación, constancia y que todos los involucrados tengan el mismo propósito, no puede haber nadie por encima de nadie, además antes de empezar, debes tener muy en cuenta que cada decisión, trae consecuencias, buenas y no tan buenas, tienes que mirar muy bien esto y ver que podría causar daño para tratarlo desde un principio, la responsabilidad va solo de parte de ustedes los que habitan el lugar, sino también, de parte de cada visitante que llega, por eso antes de empezar, tienes que mirar que tengas todo, como cuando se construye una casa, debes examinar cada factor y no olvides que lo más importante es cuadrar todo muy bien desde el principio”. Al terminar Popeto, le cuenta todo a Fragola y ella le dice “todos los que aquí pertenecemos tenemos que tomar una decisión muy importante de participar o no en este proceso, para esto hay que responder unas preguntas clave, que son una guía”

---

*Anexo A. Lista de preguntas cerradas***Gestión en Ecología y Turismo**

La apropiación del territorio por parte de la comunidad de la Vereda El Cardal frente al ecoturismo y los recursos naturales que presenta el entorno y la Reserva Natural de la Sociedad Civil “Lusitania”, del municipio de La Unión Antioquia

1. Estaría dispuesto a trabajar en equipo para el desarrollo del ecoturismo en la vereda.  
Si\_\_\_ No\_\_\_
2. Permitiría a los turistas el uso de las instalaciones de su hogar como por ejemplo el baño.  
Si\_\_\_ No\_\_\_
3. Asumiría actividades para el adecuado funcionamiento de la reserva a cambio de un beneficio económico.  
Si\_\_\_ No\_\_\_
4. Le agradecería que otras personas visiten su territorio.  
Si\_\_\_ No\_\_\_
5. Acogería iniciativas de SUMICOL para trabajar juntos en pro de un beneficio en común.  
Si\_\_\_ No\_\_\_
6. Estaría dispuesto a compartir el conocimiento de lugares, plantas, animales, y demás temas relacionados a los turistas.  
Si\_\_\_ No\_\_\_
7. Estaría dispuesto a generar actividades que eduquen al turista.  
Si\_\_\_ No\_\_\_
8. Estaría dispuesto a participar de grupos en donde reciba información que le sea útil para el desarrollo del ecoturismo.  
Si\_\_\_ No\_\_\_
9. Estaría dispuesto a repartir las ganancias que deja el ecoturismo de manera equitativa en la comunidad.  
Si\_\_\_ No\_\_\_
10. Estaría de acuerdo en que personas o empresas externas desarrollen el ecoturismo en la vereda.  
Si\_\_\_ No\_\_\_

*Anexo B. Formato mapa de sueños*

<b>Mapa de sueños</b>	
La apropiación del territorio por parte de la comunidad de la vereda El Cardal frente al ecoturismo y los recursos naturales que presenta el entorno y la Reserva Natural de la Sociedad Civil “Lusitania”, del municipio de La Unión Antioquia	
<b>Propósito</b>	Examinar si el ecoturismo hace parte de los sueños de la comunidad a través del dibujo que se obtenga al final del taller comunitario.
<b>Metodología</b>	<p><b>Primer momento:</b> Separación de grupos y entrega de materiales.</p> <p><b>Segundo momento:</b> Explicación de la actividad.</p> <p><b>Tercer momento:</b> Desarrollo</p> <p><b>Cuarto momento:</b> Socialización de la actividad</p>
<b>Materiales</b>	Papel boom, marcadores, resaltadores, lapiceros de mireyas, plastilina, temperas, pinceles, lana, colbón, palos de paleta, palillos de dientes, hojas de colores.
<b>Tiempos</b>	<p><b>Primer momento:</b> 5 minutos</p> <p><b>Segundo momento:</b> 5 minutos</p> <p><b>Tercer momento:</b> 40 minutos</p> <p><b>Cuarto momento:</b> 10 minutos</p>

Anexo C. Tabulación entrevistas

Categoría	Comunidad									
	Ecorurismo			Apropiación del Territorio			Recursos Naturales		Tiempo Residencia	Fecha
Preguntas	¿Qué entiende usted por Ecorurismo?	¿Qué efectos positivos y negativos considera que tiene el Ecorurismo?	¿Considera que la actividad ecoturística contribuye al cuidado de la naturaleza?	¿Qué oportunidades y amenazas considera que tiene la comunidad de la vereda El Cardal?	¿Qué lugares de la vereda son los más representativos para usted a nivel emocional y por qué?	¿Hay algún lugar de la vereda con el que no se identifique? De ser así describa las razones	¿Qué riesgos ambientales considera que tiene la vereda?	¿De qué manera cree que se protege los recursos naturales y qué aporte personal podría contribuir usted para el cuidado del medio ambiente?	Tiempo de residencia en la vereda El Cardal	Fecha en que se realizó la encuesta
Códigos	P1	P2	P3	P4	P5	P6	P7	P8	P1	F
E1	Viene a pasear y a experimentar	Bueno, desde que no den perjuicios	Si, se puede cuidar porque las basuras se ven	Hay trabajo, grupos armados vuelvan aparecer	Toda la vereda	Ninguno	La cacería, quema y talación de árboles	No talando no casando/ prevenir cuando alguien le vaya hacer	30 años	23/11/2021
E2	Visitar el campo	La contaminación, la tala de árboles, arrojar basuras a las aguas/ sembrar árboles, cuidar las cuencas naturales, los nacimientos de agua	Si	Amenaza por grupos armados al margen de la ley, la llegada de personas de otros lugares/ gestión de nuevos proyectos	El corregimiento, la escuela en eventos navideños, matada de marrano	Todos le gustan	La contaminación, arrojar basuras, dejar desechos químicos	No haciendo quema y no talando árboles	7 años	23/11/2021
E3	Si, turismo de lo ecológico, visitar lo ecológico, visitar el campo	Nada de negativo, los beneficios del campo, que maravilla, ninguno esta enfermo de covid	Claro que si, la gente se consiente de lo bueno que es vivir en el campo y lo que hay en él	Grupos armados/ que vengan líderes comunitarios, pueden surgir muchas oportunidades, en este momento no se cuenta con líderes comunitarios	Los ríos, la reserva natural, los senderos naturales	Ninguno, todos son muy amañadores y muy buenos	Que se seque el agua por la tala de árboles, por la compra de propiedades	Sembrando más árboles, ayudar a contribuir al cuidado de la reserva	5 años	23/11/2021

Anexo D. Análisis Zoom

Matriz de Análisis Zoom				
Categorías	Subcategorías	Planteamientos/ Símbolos	Código Descriptivo	Código Analítico
Ecorurismo	Aspectos positivos	Sostenibilidad, contemplar y observar la naturaleza, apropiación del territorio, generación de empleo/ símbolo Fragola	El turismo se da en muchas partes del mundo y se puede convertir en una gran oportunidad	La vereda tiene cantidad de recursos naturales que se convierten en una gran oportunidad para llevar a cabo el ecoturismo y permitir de esta manera que generaciones futuras puedan disfrutar de este mismo espacio
	Aspectos negativos	Trabajo estacional, es decir que solo se da por las temporadas fuertes que hay durante un año, contaminación, afectación a la fauna y flora si los recorridos son constantes y con el nicho equivocado, pérdida de costumbres por la traslocuración / Símbolo Popeto	Pueden mitigarse desde una buena planificación	Al buscar una oportunidad que de solución a varias problemáticas que se presentan en la vereda se puede caer en el riesgo de generar una crisis mayor a la que se presenta actualmente
	Turistas	Dialogo, interacción, personas de otros lugares que visitan en lugar por un tiempo determinado, son atraídos por una característica especial y es esta la razón la que les motiva a emprender el viaje/ Símbolo Lucho	No los ven como una amenaza	Son una oportunidad que se presenta desde diferentes puntos de vista, por ejemplo son quienes ayudan a dinamizar el territorio aportando económica y experiencialmente en la vida de los campesinos
	Planificación	El ecoturismo no se da de la noche a la mañana, requiere disciplina y constancia y que todos los involucrados tengan el mismo propósito, no puede haber nadie por encima de nadie, cada decisión que se toma trae consecuencias, buenas y no tan buenas, la responsabilidad también hace parte de cada visitante que llega, antes de dar inicio es necesario saber si están todos los requerimientos necesarios, todo esto debe quedar claro desde el principio	Hay que planificar desde el principio y todo se puede hacer desde una buena planificación	La comunidad comprende que este paso es de suma importancia, y de esta manera la participación y el desenlace de un futuro proviene de este factor
Apropiación del territorio	Positivo	Sentimientos de alegría, encanto, enamoramiento, felicidad por el territorio, amor por los ríos, los caminos las casas, la escuela, los pajaros, a todo le encuentra sentido y pasión por mejorar el territorio que habita, cuidar el entorno para siempre estar a gusto y no quiere apartarse de él/ símbolo Fragola	La comunidad se siente identificada con los dos personajes, pues en muchas ocasiones se sienten a gusto con su territorio, pero muchas otras veces no sucede de esta manera	Las personas que asistieron al taller comunitario demuestran ser dolientes del territorio y sin duda alguna hacen parte del entramado comunitario que desea que la vereda se mueva positivamente para todos los que en ella habitan
	Negativo	Desterrotorialización, tristeza, vacíos, sin sentidos, todo le fastidia y siente que ya no pertenece al lugar/ símbolo Popeto		A simple vista en la vereda muchas personas tienen una cantidad de obligaciones que deben cumplir y les cierra la posibilidad de abrirse al entorno que les rodea en este caso la vereda El Cardal

Anexo E. Análisis cartografía social

Matriz de Análisis Cartografía Social				
Categorías	Subcategorías	Planteamientos/Símbolos	Código descriptivo	Código analítico
Ecoturismo	Naturaleza	<p><b>Árboles:</b> los árboles son de gran magnitud y notorios, resaltan en el dibujo y están situados en zonas verdes, en dónde se encuentran ubicados los árboles no hay personas alrededor</p> <p><b>Cuerpos de agua:</b> Los cuerpos de agua representan la vida que surge al rededor y la que se encuentra dentro representada en los peces</p> <p><b>Nubes:</b> Están ubicadas en la reserva lo que demuestra que es un bosque de niebla por lo tanto la mayor parte de tiempo se encuentra en estas condiciones aunque el sol este presente</p> <p><b>Las montañas:</b> Son impetuosas y están representando la reserva, pero además de eso representan también la vereda, pues en su mayoría la componen verdes montañas</p> <p><b>Las aves:</b> cuentan con un hábitat tranquilo, en el cual pueden permanecer tranquilas, pues a su alrededor tienen donde refugiarse y alimentarse</p>	En la cartografía social, se observa que la infraestructura con la que cuenta la reserva es mínima y está representada en una pequeña choza y un puente, lo que indica que el objetivo principal es la conservación del lugar sin que se vea alterado por más tipos de infraestructura para recibir a los turistas, al igual que en los otros lugares no se observa una gran infraestructura ya que el atractivo que predomina es la naturaleza no hay que quitarle ni sumarle más nada	Se puede ver que la comunidad cuenta con lugares con los que se puede conectar con la naturaleza, además de eso en el dibujo se logra percibir que la comunidad entiende el termino de capacidad de carga pues en los lugares se encuentran pocas personas y es por esta razón que la naturaleza luce armoniosa
	Recreación	<p><b>Cuerpos de agua:</b> los cuerpos de agua son maneras en que las personas pueden divertirse a través del deporte y de una manera saludable sin generar un impacto de alto riesgo al entorno natural en donde se lleva a cabo.</p> <p><b>Cancha deportiva:</b> en la cartografía se puede observar una cancha en un entorno natural, un espacio propicio en el cual se puede respirar aire puro al mismo tiempo que las personas se ejercitan y se recrean</p>	Son entornos que están percibidos para vivir en familia y compartir de un sancocho como se representa en el dibujo, son espacios disfrutados por los locales	Las personas identifican que hay actividades recreativas que se pueden realizar en la naturaleza como por ejemplo la práctica de algunos deportes y además de eso también se pueden compartir alimentos, claro está sin impactar negativamente el entorno y haciendo el manejo responsable de las basuras que se generen por medio de estas actividades
	Seguridad	Tanto los animales como las personas se ven felices y confiados de que nada malo puede pasarles en el lugar que se encuentran	No hay elementos simbólicos que representen un peligro	Se puede percibir que la comunidad vive tranquila y no sienten que hayan amenazas que puedan afectar la subsistencia en la vereda
	Privatización	<p><b>La playa:</b> era un lugar público al cual asistían muchas personas en familia para disfrutar sin embargo, ya paso a ser parte de una persona particular que siembra papas por lo que paso a ser un predio privado y las personas ya no pueden ir a disfrutar</p> <p><b>Finca Corosal:</b> es un lugar hermoso que contiene una gran biodiversidad en cuanto a especies sin embargo, también pertenece a una persona y ya se convierte en privado, es debido a esta razón que por el momento las actividades que se decidan hacer van por parte del dueño</p> <p><b>Lusitania:</b> la reserva también es privada debido a que le pertenece a SUMICDL y para acceder es necesario tener la llave de un candado que se encuentra ubicado en una puerta al borde de la carretera destapada</p>	Las personas que asistieron al taller comunitario no querían plasmar estos dibujos en la cartografía social, debido a que ya pertenecen a terceros y sienten que ya no pueden ser tomados en cuenta para fines recreativos y como tal para llevar a cabo la actividad turística	Las personas sienten que ya perdieron totalmente estos espacios, necesariamente no es así, debido a que si surge una actividad ecoturística que sea viable, existe la posibilidad de hablar y llegar a unos acuerdos para que ambas partes logren el objetivo común que se planea, además no es un caso particular, pues es un dilema muy común en varios sitios turísticos

Apropiación del territorio	Plevo generacional	Un niño y una niña, con sus manos ubicadas en el mundo muestra la importancia que tienen los niños y es primordial enseñar la apropiación del territorio desde una temprana edad pues si desde la infancia tienen esta idea van crear acciones que impacten el territorio de una manera muy positiva	Los niños están parados sobre un entorno natural, rodeado de flores, las personas desde el punto de vista que tienen, consideran que el desarrollo del ecoturismo puede ser una herramienta para la apropiación del territorio	Los niños tienen el futuro en sus manos y ellos vienen detrás para dar un equilibrio a la dimensión social, cultural, ambiental, económica y política
	Integridad	El mundo representa esa integridad, pues inicia desde el contexto de la persona como territorio y se extiende en cada escala hasta llegar a un nivel global, el aporte que se haga desde cada casa, vereda y grupos focales contribuye a un todo y ambas partes se complementan y se componen a la vez	Las montañas también se hacen presentes en la cartografía social que va dirigida específicamente a la apropiación del territorio y aunque con el dibujo se pretende plasmar un entorno global las montañas representan ese territorio particular que habitan con amor los campesinos	Aunque las personas conozcan otros territorios que sean de una escala mayor, en donde se presenta una gran cantidad de oportunidades en diferentes ámbitos, y a pesar de todo esto, las personas toman la decisión de quedarse en ese pequeño territorio que tiene varias realidades, demuestra la apropiación que existe por no dejar el espacio

**Anexo F. Análisis mapa de sueños**

A	B	C	D	E
Matriz de Análisis Mapa de Sueños				
Categorías	Subcategorías	Planteamientos/Símbolos	Código descriptivo	Código analítico
Apropiación del territorio	Entramado comunitario	Las manos representan a toda la comunidad, representadas con los colores de la bandera tricolor de Colombia que son amarillo, azul y rojo, esto muestra a su vez que las personas entienden que su territorio hace parte de diversas territorialidades dicho en otras palabras son parte de una multidimensionalidad La bandera con los colores de amarillo y blanco es la bandera de la vereda y con plasmarla en este dibujo, lo que se quiere es que toda la comunidad haga parte de las capacitaciones y diferentes oportunidades que se les brinda, para de esta manera obtener un bien común	Las manitos representan la paz, la unión y la armonía, la bandera de la comunidad	Los habitantes tienen un mismo sueño y es tener una comunidad más unida o dicho en otras palabras que se de una apropiación del territorio por parte de la comunidad, la cual se encuentra dividida en tres grupos por indoles relacionadas con lo social y lo político, según los intereses individuales que se presentan en la actualidad y en eventos pasados
	Valores	Con palabras escritas las personas manifiestan un sueño en común que va acompañado de hermandad, amor propio, unión, paz, armonía, desinterés y más participación en la comunidad	Amor propio es fundamental para empezar cualquier proceso, porque si no nos queremos nosotros mismos no hay nada, el desinterés va sobre todo en no esperar solamente beneficios económicos si no mirar más allá por ejemplo el conocimiento que se puede obtener de las capacitaciones y ser más unidos para todo sin juzgar	Cada persona tiene una realidad y quizás sea esa lucha interior la que no permita que nazca un interés por ser parte de un grupo social, es por esto que se hace necesario tener mucha empatía, pues nadie sabe lo de nadie y es por esta razón que se hace necesario preguntar si desean participar o no de un grupo social activo, si no desean participar deben haber unas razones que puedan socializarse y de no ser así hay que respetar las decisiones que tome cada quien porque no se trata de obligar a nadie

**Anexo G. Lista de preguntas cerradas**

Alternativas	Lista de chequeo			Análisis
	Código	Si	No	
Estaría dispuesto a trabajar en equipo para el desarrollo del ecoturismo en la vereda	A1	5	0	Todos los asistentes muestran un interés por trabajar en equipo para el desarrollo del ecoturismo en la vereda
Permitiría a los turistas el uso de las instalaciones de su hogar como por ejemplo el baño	A2	5	0	Las personas no tienen inconvenientes en que los turistas hagan uso de algunos servicios básicos que podrían ser prestados desde sus casas
Asumiría actividades para el adecuado funcionamiento de la reserva a cambio de un beneficio económico	A3	2	3	En esta alternativa se indicó al frente que si lo haría, pero no por un beneficio económico a cambio, sino porque le nace hacerlo; al obtener un mayor número de respuestas negativas se difiere que puede ser por varias causas entre las que se encuentra, evadir responsabilidades o hacerlo sin tener que recibir un beneficio a cambio.
Le agrada que otras personas visiten su territorio	A4	5	0	Los campesinos se muestran abiertos a que otras personas visiten la vereda y no ven en ello ningún problema y tampoco manifiestan inconformidad alguna
Acogería iniciativas de SUMICOL para trabajar juntos en pro de un beneficio en común	A5	5	0	Se obtiene una respuesta positiva, sin embargo, hay que tener en cuenta que es siempre y cuando sea para un beneficio en COMÚN que se identifique desde ambas partes y en el cual todos estén de acuerdo
Estaría dispuesto a compartir el conocimiento de lugares, plantas, animales, y demás temas relacionados a los turistas	A6	5	0	No hay nada mejor que los turistas conozcan la historia de un lugar que conocen a través de las personas que tras largos años han permanecido en el y conocen muchos detalles interesantes, los campesinos ven esto de una manera positiva y demuestran interés en compartir sus conocimientos
Estaría dispuesto a generar actividades que eduquen al turista	A7	5	0	Las actividades a realizar deben ser propuestas por la comunidad, pues son ellos quienes las llevarán a cabo, y un profesional debe acompañarles en este proceso para llevar una ruta que sea aplicable
Estaría dispuesto a participar de grupos en donde reciba información que le sea útil para el desarrollo del ecoturismo	A8	5	0	Los campesinos están dispuestos a gestionar su tiempo para fortalecer el conocimiento y tener un proceso fuerte desde un inicio que permita una buena planificación y un resultado positivo
Estaría dispuesto a repartir las ganancias que deja el ecoturismo de manera equitativa en la comunidad	A9	5	0	El interés que tiene la comunidad es por un bien común y no individual pues si así fuera la respuesta hubiera sido negativa, por esta razón es justo que si terceros desean participar en este proceso lo hagan por el bienestar de las familias que habitan en la vereda, dejando de lado los intereses personales.
Estaría de acuerdo en que personas o empresas externas desarrollen el ecoturismo en la vereda	A10	3	2	Un participante del taller indicó al frente de la alternativa que si, pero dependiendo; los habitantes de la vereda, asumen el riesgo que podría darse si alguien exterior a ellos, decide llevar a cabo el ecoturismo, es que hay varios motivos para desconfiar, primero no saben los intereses que esos terceros tengan y si de verdad se involucraría a la comunidad de la manera que se quiere, es por eso que se muestran prevenidos y responden de manera negativa.



