

Informe de localidades (Subregiones y Municipios)

Medellín y Oriente Antioqueño.

Facultad de Derecho y Ciencias Políticas

Instituto de Estudios Políticos-IEP

Universidad de Antioquia

2022

EQUIPO DE INVESTIGACIÓN

Investigadoras

- Clara Inés Atehortúa Arredondo
- Gloria Elena Naranjo Giraldo

Coinvestigadores

- Sandra Milena Montoya Carvalho
- Catalina Tabares
- Olga Lucia Bernal

Auxiliares de investigación

- María Alejandra Estrada Carrillo
- Santiago Gil Vargas
- Erika Tatiana Jaramillo Landeth
- Cristian Londoño
- María Dolores Moreno Álvarez
- Andrés Felipe Román Bedoya
- María Alejandra Moreno Valencia
- Miguel Peláez Herrera

Jóvenes investigadoras

- Yeidys Smith González Fabra
- Ana Cristina Ocampo Jaramillo

Estudiantes en formación

- Lady Catherine Castro Sierra
- Laura Heyoan García Roldan
- Juan Diego Giraldo Restrepo
- María Camila Pérez Quiroz

MUNICIPIO MEDELLÍN

Municipio: Medellín

Años rastreados: 1992, 1993, 2008, 2010, 2011, 2012, 2013, 2014, 2015 y 2016

0. PRESENTACIÓN

El siguiente documento recoge la información de 68 noticias sobre la situación de Medellín en los años 1992, 1993, 2008, 2010, 2011, 2012, 2013, 2014, 2015. Dichas noticias fueron seleccionadas con base en las categorías del proyecto, luego hacer una clasificación en la que se le diera prioridad a las noticias con información sobre el desplazamiento desde 1992 hasta 2015.

Las noticias en el documento reflejan cómo el conflicto armado ha impactado en el municipio de Medellín, siendo los hechos más recurrentes respecto a homicidios, enfrentamientos,

1. HIPOTESIS SOBRE CONTEXTO

Según Alcaldía de Medellín (2019), La caracterización del DFI propuesta por esta investigación parte de la distinción inicial de todas aquellas causas violentas (causas externas) relacionadas con la ocurrencia del desplazamiento como factores de incidencia. “Durante la revisión de los casos se encontró que el desplazamiento forzado es un fenómeno heterogéneo y multicausal, es decir, que obedece a situaciones diferentes, particulares de cada caso, en los cuales pueden o no coincidir una o varias causas (factores de incidencia). Dicha heterogeneidad conlleva necesariamente a analizar cómo se da el proceso de expulsión de los núcleos familiares en cada uno de los casos registrados” (Alcaldía de Medellín, 2019, pág. 51)

1.El poblamiento, la expulsión y el repoblamiento es una estrategia de sometimiento de la población al actor armado. Uno de los factores explicativos del desplazamiento forzado intraurbano, en la ciudad de Medellín ha sido el uso de estrategias de poblamiento, expulsión y repoblamiento por parte de los actores armados como una forma para definir lealtades y mantener el sometimiento de la población. Esta estrategia no necesariamente es llevada a cabo por el mismo actor armado. En muchas ocasiones, sobre todo en medio de la disputa por el control del territorio, las acciones de poblamiento, repoblamiento y expulsión son ejercidas por diferentes actores armados de manera consecuente o simultáneamente.

Para la ciudad, uno de los presupuestos para que esta estrategia haya sido útil en medio del actuar armado es la presión por el uso del suelo, en mayor medida para vivienda. Debe tenerse en cuenta que la llegada a la ciudad de las personas responde a lo que ha sido denominado por Naranjo-Giraldo como “reasantamiento involuntario”

Para Naranjo (2004) las tipologías del desplazamiento forzado (rural-urbano, interurbano e intraurbano) se han ido configurando y variando en su frecuencia durante los subperiodos 1992-1995, 1996-1998 y 1999-2004, en relación con la población que llegó a Medellín durante este período. Hay que construir marcos de interpretación que establezcan las relaciones entre los procesos de desplazamiento forzado y aquellos de reasantamiento involuntario, sucedidos mayoritariamente en las ciudades.

HIPÓTESIS INTERPRETATIVAS SOBRE EL DESPLAZAMIENTO FORZADO EN COLOMBIA

CONTEXTO SOCIOHISTÓRICO Y PATRONES DE VIOLENCIA POLÍTICA Y ESPACIALIDAD CASO ORIENTE Y MEDELLÍN 1985-2015

I. Una mirada a algunas hipótesis interpretativas en Colombia

Según la CIDH, el Informe sobre Tendencias Globales de Desplazamiento Forzado de la Agencia de la ONU para los Refugiados (ACNUR) sigue reportando en Colombia el número más alto de personas desplazadas internas en todo el mundo, según el informe, sería un total de 8,3 millones de personas a finales del año pasado, a pesar de la pandemia. Igualmente, dice la Comisión, entre enero y agosto de 2021 la cantidad de personas desplazadas en Colombia creció un 135 % en comparación con los mismos meses de 2020. Estos datos coinciden con que el 99% de los municipios hayan registrado al menos una víctima de este delito, y el 13% de la población haya sufrido esta forma de violencia (CNMH 2015, p. 136). No parecieran datos suficientes para que la sociedad colombiana dimensione la magnitud de este delito; tampoco el sufrimiento humano que estas desmesuradas cifras esconden y los devastadores efectos sobre los territorios logran darles visibilidad a las víctimas, y sobre todo, propiciar acciones contundentes para su reparación.

El desplazamiento forzado en Colombia es extensivo, masivo, crónico, generalizado, intenso y sistemático; múltiples estudios han intentado ofrecer explicaciones sobre sus causas, la pluralidad de actores que involucra, las consecuencias para quienes lo padecen, para los territorios de los que son expulsados, y los territorios receptores; otros tantos, se han centrado en los efectos institucionales y en las políticas públicas que atienden los graves problemas que de él se derivan. Este apartado tiene como finalidad ofrecer un panorama general sobre las hipótesis explicativas del desplazamiento forzado, para ello, identificamos estudios claves, que en si mismos son informes y balances que recurren a investigaciones empíricas, territoriales y de caso, que se inscriben en la periodicidad de esta investigación.

Según los estudios consultados (CNMH 2015, Granada 2008, Jaramillo 2004, e Informe a la Comisión de la verdad 2019), el desplazamiento forzado se asocia en mayor medida a tres factores explicativos: uno tiene que ver con “motivaciones puramente rentistas funcionales a un modelo de acumulación y apropiación de poder y riqueza” (CNMH, 2015, p. 26); otro, con “una estrategia de guerra en el marco del conflicto armado colombiano, que sirve para afianzar el poder militar de los actores armados que se hacen hegemónicos en diferentes territorios (Jaramillo, 2014); y finalmente, uno que aunque marginal en la bibliografía consultada, vale la pena mencionar en tanto se infiere su importancia, asociado a la intención de desarticulación de los procesos de movilización social y liderazgo político que tienen lugar en los territorios; de estas hipótesis, es la primera la más ampliamente desarrollada en la literatura académica.

**INSTITUTO DE ESTUDIOS POLÍTICOS
FACULTAD DE DERECHO Y CIENCIAS POLÍTICAS**

**PROYECTO DE INVESTIGACIÓN
BALANCE DE BALANCES SOBRE DESPLAZAMIENTO FORZADO**

***PATRONES DE VIOLENCIA POLÍTICA Y ESPACIALIDAD ASOCIADOS AL
DESPLAZAMIENTO FORZADO. 1985-2015.
CASOS MEDELLÍN Y ORIENTE ANTIOQUEÑO***

INTRODUCCIÓN GENERAL

La paz es quizá el mayor desafío estructural que desde hace décadas, enfrenta la sociedad colombiana. En este sentido, el Acuerdo firmado entre el gobierno colombiano y las FARC-EP en el año 2016 para dar fin a un largo y cruento conflicto, fue un paso significativo, pero insuficiente. La materialización de dicho Acuerdo impone grandes retos a la ciudadanía y a la institucionalidad, más aún ante las enormes dificultades que ha tenido su implementación.

Ante este desafío, la Universidad de Antioquia ha mostrado desde diferentes frentes su indeclinable compromiso con la paz, así lo deja ver en su Plan de Desarrollo 2017-2027, en donde uno de los temas estratégicos es la construcción de paz, para la cual propone: Intervenciones ejecutadas, desde la misión de la Universidad, sobre los procesos diseñados por el gobierno nacional, con sus estrategias para el reconocimiento, visibilización y acompañamiento de las víctimas del conflicto armado desde procesos de memoria, búsqueda de la verdad, reparación integral y garantías de no repetición. Es en este marco, que la Facultad de Derecho y Ciencias Políticas, y el Instituto de Estudios Políticos (IEP), que cuentan con una larga trayectoria en la investigación de temas relacionados con un conflicto armado interno y el desplazamiento forzado formulan el proyecto de investigación “Balance de Balances Desplazamiento Forzado. Casos Oriente Antioqueño y Medellín: 1985 – 2015”, cuyo objetivo general es: Realizar un balance de balances de los estudios realizados sobre el desplazamiento forzado, en el marco del conflicto armado, en la región del Oriente y la ciudad de Medellín en el departamento de Antioquia (1985-2015) como base para apoyar la priorización del caso sobre desplazamiento forzado en la Jurisdicción Especial para la Paz.

El informe que se presenta pretende aportar a la creación y consolidación de la línea de investigación sobre desplazamiento forzado de la Jurisdicción Especial para la Paz, en aras de aportar al esclarecimiento de los hechos para la garantía de los derechos de las víctimas a la Justicia, a la verdad y la No repetición.

Es en el mecanismo de la presentación de informes por diferentes miembros de la sociedad civil a los que ha recurrido EL SIVJNR, en el que el presente proyecto tiene lugar. Específicamente la JEP ha establecido que dichos informes “constituyen, tanto un mecanismo de acceso a la justicia en la JEP como la primera expresión del derecho a la

0. INTRODUCCIÓN

El presente documento contiene la descripción y el análisis de 15 documentos que permitieron rastrear el contexto y los patrones de violencia política y espacialidad asociados al desplazamiento forzado en Medellín, en el período 1985-2015. Los textos fueron seleccionados a partir de un primer rastreo documental mucho más amplio que incluyó la consulta de varias fuentes de información académica y documental, de instituciones académicas, públicas, organizaciones no gubernamentales y comunitarias.

Los documentos abordados fueron fichados y analizados siguiendo el sistema categorial del proyecto de investigación, recogido en la introducción general del Informe. La primera categoría corresponde al “**Contexto sociohistórico**”, que hace referencia tanto a la evolución histórica de los territorios, sus conflictos sociales, los factores sociales, culturales, políticos, ideológicos, geográficos con un foco especial en las dinámicas geopolíticas, geoeconómicas, los precedentes de militarización oficial del territorio, los actores y las relaciones políticas que se dan en este, además de la caracterización de las dinámicas de poblamiento y conformación de los territorios.

La segunda categoría es la de “**Patrones de violencia política y espacialidad**” que fueron identificados en las dinámicas del conflicto armados teniendo como protagonistas principales a actores de guerrilla, paramilitares y la Fuerza Pública estatal. Se abordaron cuatro dimensiones de estos patrones: la configuración de los repertorios (formas de violencia), objetivos (población, sujetos individuales y colectivos, actores, grupos sociales), frecuencia (temporalidad, regularidad y periodicidad de los eventos) y técnicas (prácticas, sellos, libretos, modus operandi, etc.) que utilizan los distintos actores durante el despliegue del conflicto armado.

El objetivo más importante del informe busca relacionar los contextos sociohistóricos, los patrones de violencia política y espacialidad con la dinámica del desplazamiento forzado en Medellín en el período 1985-2015.

El texto de Gloria Naranjo Giraldo (2004) “*Desplazamiento forzado y reasentamiento involuntario. Estudio de caso: Medellín 1992-2004*” cuyo contenido se centra en las dinámicas bélicas y el conflicto armado; el desplazamiento forzado, reasentamiento involuntario y la reconfiguración urbana; en el caso específico de la Ciudad de Medellín: la situación actual, trayectorias, tipologías y políticas públicas.

El texto de Carlos Andrés Aristizábal Botero, Óscar Manuel Cárdenas Avendaño y Claudia Jannet Rengifo González (2018) “*Desplazamiento, trayectorias y poblamiento urbano. El caso de la Comuna 3 Manrique, Medellín, 1970-2010*” Este artículo plantea algunas consideraciones para la comprensión del desplazamiento interno forzado rural y urbano en Colombia. También, aborda los procesos de asentamiento en la franja alta de Manrique, el influjo y las trayectorias del desplazamiento forzado rural. Finalmente describe los procesos de revictimización de la población desplazada, la ruptura de sus redes de apoyo y la disputa de estos por la reconfiguración territorial.

El texto de Pablo Emilio Angarita Cañas y Cristian Ricardo Yepes (2018) “*Alternativas de seguridad de una población víctima de desplazamiento forzado. El caso de la comuna 8 de Medellín*” aborda como contenido principal: Enfoques y metodologías de Seguridad,

**INSTITUTO DE ESTUDIOS POLÍTICOS
FACULTAD DE DERECHO Y CIENCIAS POLÍTICAS**

**PROYECTO DE INVESTIGACIÓN
BALANCE DE BALANCES SOBRE DESPLAZAMIENTO FORZADO**

***PATRONES DE VIOLENCIA POLÍTICA Y ESPACIALIDAD
ASOCIADOS AL DESPLAZAMIENTO FORZADO. 1985-2015.***

CASO ORIENTE ANTIOQUEÑO

TABLA DE CONTENIDO

INTRODUCCIÓN	4
1. CONTEXTO SOCIO HISTÓRICO.....	9
1. 1 Importancia geopolítica y geoeconómica	9
En esa misma línea, en San Carlos los textos destacan como principal actividad económica de sus habitantes aquellas que tiene que ver con el trabajo productivo de la tierra, se apunta la ganadería como el renglón productivo del corregimiento El Jordán:	18
1. 2 Caracterización de la población y procesos de poblamiento	22
1. 3 Precedentes de militarización oficial	31
1. 4 Actores y relaciones políticas (incluir aquí la información que se haya recogido sobre “conflictos sociales relevantes”)	41
1. 5 Dinámicas de poblamiento, expulsión, repoblamiento	63
1. 6 Manifestaciones de controles sobre las subjetividades y los cuerpos	91
1. 7 Manifestaciones de control sobre el territorio.....	93
2. PATRONES DE VIOLENCIA POLÍTICA Y ESPACIALIDAD EN EL ORIENTE ANTIOQUEÑO.....	141
2.1 REPERTORIOS	141
2.1.1 Eventos del conflicto armado asociados al desplazamiento forzado	141

orsiones, reclutamiento y desplazamiento forzado. El desplazamiento forzado es el eje central de este documento alrededor del cual van a rondar cada categoría señalada, con la intención de identificar las condiciones específicas que envuelven el fenómeno.

Habrà en este documento un espacio para ahondar en el contexto, las manifestaciones de control de los grupos armados en el territorio, los patrones de violencia, los objetivos civiles normalmente atacados por los grupos armados, la frecuencia, la técnica, análisis en función de las condiciones espaciales, las hipótesis interpretativas hechas por distintos actores presentes en las noticias y un espacio final para observaciones y anotaciones y pertinentes. Toda esta información está catalogada por comunas y periodos de tiempo.

De acuerdo con la información recolectada, los periodos con mayor presencia de violencia fueron los años 2008 y 2010, en los cuales se encuentra un aumento en homicidios y desplazamiento forzado. De la misma manera, las comunas 1, 6, 8 y 13 son las zonas que, según la información, tenían mayor presencia del conflicto.

1. CONTEXTO

1.1. *Importancia geoestratégica -política, económica, cultivos ilícitos, corredor, entre otros - del municipio o región.*

- 2008-2010.

(A). Medellín

- Respecto a esta categoría, el alcalde de Medellín Alonso Salazar afirmó que “El viejo modelo del narcotráfico es que hay siempre un poder militar que no propiamente moviliza cocaína sino que se enriquece cobrándoles impuesto a quienes la mueven y parte de eso es controlar rutas. De la costa del Urabá hasta la zona de Tolú es estrategia en el embarque y hay disputa”, según la noticia “La realidad no se puede negar” (Gómez, 2008).

(B). Comuna 8.

- En la noticia “En la mira de los delincuentes” afirman que “La Comuna 8, ubicada en el centro de Medellín, es uno de los epicentros de la guerra por el control de plazas de vicio” (Avendaño, 2008).

- 2010-2011.

(A). Comuna 5, 6 y 7

- En el artículo “Con puntos rojos, mafias delimitan territorios”, respecto a unos puntos rojos que empezaron a aparecer en postes de energía de las comunas 5, 6 y 7, y luego en casi todo Medellín, en agosto de 2010, un joven del sector de Robledo indica en la noticia que: “los puntos rojos fueron ubicados por bandas al servicio de Sebastián para delimitar sus territorios y tener un control exacto de la economía para el cobro de extorsiones. “Así sabemos cuáles calles nos tocan para la vigilancia y no nos metemos en el terreno de los parceros”” (Avendaño, 2010).

- 2012 en adelante.

(A). Comuna 13

- En la noticia “En la trece escarban la verdad bajo toneladas de tierra y olvido” mencionan que: “La Comuna 13 es una zona que comunicaba a Urabá con el occidente de Medellín, y esa posición privilegiada y estratégica fue aprovechada por las guerrillas en 1990 para instalarse en esas zonas periféricas y sin presencia del Estado” (Macías & Ospina, 2015).

1.2. Precedentes de militarización oficial.

- 2000-2004 (Operaciones militares y desplazamiento)

(A). Comuna 13.

Respecto a esta categoría, según la noticia “En la trece escarban la verdad bajo toneladas de tierra y olvido”, en el 2002 la comuna 13 tuvo alrededor de 24 operaciones militares según la Corporación Jurídica Libertad. Las más conocidas fueron Mariscal, el 21 de mayo, Antorcha en agosto y Orión en octubre (Macías & Ospina, 2015). Sobre la operación Orión, la noticia “Aún sin balas, el temor persiste en la comuna 13” que la comuna fue tomada entre balas y helicópteros por 1500 hombres de la fuerza pública, “qué terminó con las milicias de las guerrillas asentadas en esas laderas” (Macías, 2013).

Además, en la noticia titulada “La guerra de 140 "bandas" que desvela a Medellín” cuentan que la comuna 13 es la área urbana más vigilada desde el 2002, posterior a la Operación Orión (López, 2010). Esta noticia además afirma que a la Comuna 13 “la recorren 800 efectivos del ejército y la policía, cuando el entonces presidente, Álvaro Uribe, ordenó la operación Orión con un despliegue de fuerza sin precedentes, con el fin de sacar las milicias de la guerrilla” (López, 2010).

- 2008-2010,

(A). Medellín

Respecto al incremento de homicidios en 2008 y los enfrentamientos de combos, exponen en la noticia “Crímenes sin conexión aparente” que: “Precisamente, esa búsqueda de liderazgo entre los miembros de combos se debe a golpes que asestó la policía el año pasado (2007)” en el que hubo más de 300 allanamientos, según el comandante operativo (El Mundo, 2008).

(B). Comunas 1, 2, 6 y 13

Para el año 2010, se habla de 170 soldados de policía militar que se suman a los 600 militares que ya cooperan con la policía en Medellín en las zonas críticas de orden público. El nuevo refuerzo se destinará a comunas como la 1, 2, 6 y la 13" [lo menciona el comandante de la IV brigada general Alberto Mejía Ferrero] (Más tropas para Medellín, 2008).

(C). Comuna 8

Sobre el fenómeno de desplazamiento narrado en la noticia "65 familias denuncian desplazamientos en la ocho", "Benítez informa que se está trabajando en dos frentes: El de seguridad (para dismantelar las bandas) y el social, con programas de convivencia y atención a víctimas." cuando las condiciones de seguridad sean estables, podremos establecer los mecanismos de retorno de las personas a sus Barrios" (Matta, 2012).

(D). Comuna 13

En 2008, la noticia "La comuna 13 aún no puede dormir tranquila" cuenta que: "La fuerza pública tiene un control total de la comuna, es la zona que más personal tiene concentrado, tanto de ejército como de policía. Tenemos una estación grande en el corazón y cinco CAI estratégicos dentro de los 19 barrios de la comuna" (Martínez Arango, 2008).

- 2010-2011.

(A). Comuna 3 y 70.

Acerca de Manrique en 2011, en la noticia titulada "El miedo regresó a Santa Inés y Altavista" el comandante de la Policía Metropolitana, General Yesid Vásquez Prada, asegura que se habían instalado unos cuadrantes con vigilancia comunitaria. Además, se intervino con grupos extra como carabineros, Policía Judicial, el Goes y el Gaula (Macías, 2011).

(B). Comuna 16.

En la noticia "Planes contra la violencia" se narra el refuerzo de la presencia policial en zonas críticas en cuanto a disputas de combos en 2011, cuenta que: "Desde hace 15 días agentes de la Fuerza de Control Urbano y patrullas motorizadas fueron ubicadas en zonas críticas de

enfrentamientos entre los combos”. Mencionan “el sector de El Tanque, en Zafra, tenemos agentes día y noche para evitar choques entre “Los Chivos” y los de ese sector en el morro Cantarrana. Lo mismo se hizo en El Hoyo, para evitar hostigamientos entre Los Chivos, de Las Violetas y de Aguas Frías” indicó el capitán Diego Fernando Pinzón, comandante de la Policía”. “A esto se le suma el plan Cuadrantes, que permite la reacción rápida por parte de distintas unidades policiales” (Monroy, 2011).

1.3. Actores y relaciones políticas

- 2010-2011.

(A). Comuna 13

La noticia “Combos asedian a vecinos de La Quiebra” cuenta respecto a las confrontaciones que se estuvieron dando entre los combos La Agonía y La Divisa en la comuna 13 en marzo de 2010, que los habitantes “Se quejan de la pasividad de las autoridades civiles y de la convivencia de algunos policías con los combos. Incluso líderes comunitarios señalaron que en días pasados los mismos uniformados sorprendieron a un agente con munición que iba a entregar a un grupo ilegal” (Monroy, 2010).

1.4. Dinámicas de poblamiento, expulsión y/o repoblamiento

- 2010-2011.

(A). Comuna 9

Para enero de 2011, la noticia “Miedo desplaza a familias en La Loma”, expone que: Durante 50 años la familia vivió tranquila en esta zona (San Javier La Loma), donde todos los hermanos construyeron su casa y formaron una familia. Son 22 hermanos los que viven junto a sus familias. El año pasado, 17 familias que tienen el apellido de “Álvarez” que por décadas habitaron el sitio “El Cañón”, abandonaron sus casas en una zona semirural de ese barrio, por temor. Ayer, otras dos familias conformadas por ocho personas empacaron sus pertenencias y cargaron con enseres para sumarse al éxodo. Las otras familias planean abandonar sus casas hoy, lo que significa el fin de la presencia de la numerosa y antigua familia Álvarez en el sector (Monroy, 2011).

- 2012 en adelante.

(A). Comuna 9

Los desplazamientos de habitantes por intimidaciones vienen desde el 6 de mayo de 2013, cuando 63 familias salieron del sector Cañón. De ellas 62 retornaron. Luego, el 13 de mayo siguiente se desplazaron 21 familias de San Gabriel y regresaron 11 (Comunidad pide control a balaceras en la Loma, 2015).

(B). Comuna 13

Para marzo, en la noticia "En la trece escarban la verdad bajo toneladas de tierra y olvido (2015)" se cuenta la historia de Marta, una desplazada de Urabá por la violencia que comenzaba a enquistarse entre las plataneras y caminos veredales que llegó a la Comuna 13, fue exiliada dos años y volvió después a vivir con su hermana de nuevo en la Comuna 13. También cuenta su experiencia en la operación Orión (Macías & Ospina, 2015).

1.5. Manifestaciones de Controles sobre las subjetividades y los cuerpos

- 20002-2004.

(A). Comuna 13

La noticia "En la trece escarban la verdad bajo toneladas de tierra y olvido" se plantea: "No dejaban que las mujeres se pusieran minifaldas. No permitían que hubiera viciosos en las esquinas. Si había problemas, ellos los solucionaban. Daban pelás a los pelaos desobedientes y a los maridos bebedores y golpeadores de mujeres" (Macías & Ospina, 2015).

- 2008-2010.

(A). Comunas 3, 8 y 12

Para mayo de 2008, en la noticia "Alerta temprana" se afirma que hay "unos volantes circulando por Manrique, Santa Lucía y La Floresta: "Acueste a sus hijos a las ocho que a los otros los acostamos nosotros", dicen los papelitos firmados por las Águilas Negras" (Gaviria, 2008).

(B). Comuna 60

En la noticia “Alerta temprana” se relata el control ejercido sobre los estudiantes para mayo de 2008: “Unos supuestos “paras” visitan un colegio en San Cristóbal y aplican su propio manual de disciplina con respecto a la presentación de los alumnos. Peligrosos como demonios y quisquillosos como monjas, (Gaviria, 2008).

- 2010-2011.

(A). Medellín

En la noticia “Combos cobran “peaje” a las visitas de novios” mencionan que: “en el último informe presentado por esta entidad (Personería para los Derechos Humanos en Medellín) se referencia que “estos grupos (ilegales) han desarrollado un aprendizaje en cuanto a las técnicas militares y de control de la población y el territorio (...) Adicionalmente se da la imposición de normas de comportamiento y establecimiento de límites infranqueables para garantizar el dominio y la seguridad de sus integrantes” (Macías, 2010).

La noticia “Desplazamiento, un drama que crece” expone las causas del desplazamiento en Medellín. (...) el tema del acoso sexual a las chicas, el caso del asedio para que los preadolescentes les sirvan al grupo. Si el chico no colabora al grupo la familia quiere sacarlo de ahí, si una familia se niega a guardar armas o drogas también es expulsada. Lo mismo les sucede a las personas que tienen algún familiar en la Policía o Fiscalía (Macías, 2011).

(B). Comuna 1.

En la noticia titulada “Guerra entre combos, pesadilla del popular 1” hablan sobre el control al comportamiento de la comunidad, en enero de 2010, en el Popular 1, como consecuencia de las presiones de las dos bandas presentes; “La Silla” y “Los Galeros” (Guarnizo Álvarez, 2010). La noticia cuenta que: “El lunes pasado se registró lo que se denomina una guerra de megáfonos. Desde “La Silla” se oía que convocaban a la gente para que saliera a protestar y desde “La Galera”, a que no se quedara callada. Mujeres y niños cargaron pancartas desafiando a sus vecinos de arriba, en medio del bloqueo de una de las vías” (Guerra entre combos, pesadilla del popular 1, 2010).

(C). Comunas 5, 6 y 7 y 13

Para agosto de 2010, en la noticia “Con puntos rojos, mafias delimitan territorios” cuentan que por las confrontaciones que se dan entre las bandas en los barrios de Medellín (mencionan la Comuna 5, 6, 7 y 13) “Hasta rezar se ha vuelto peligroso. Sacerdotes ven con preocupación la disminución de sus fieles hasta en un 30% y algunos optaron por modificar sus horarios de celebraciones litúrgicas” (Avendaño, 2010).

(D). Comuna 6

Para el mes de septiembre en la noticia “Combos cobran "peaje" a las visitas de novios” se expresa el control sobre los habitantes del barrio San Martín de Porres. "Pero el cobro de extorsiones ha comenzado a sobrepasar los límites, según Rincón, "los integrantes de los "combos" han llegado a cobrar "vacunas" por situaciones que implican el cuerpo o la libre expresión. En el barrio San Martín de Porres hacen cobros por permitir el pelo largo. Como dicen ellos, “por aquí no vamos a permitir ni un solo peludito”” (Macías, 2010).

(E). Comuna 13

Para abril de 2010, un habitante del barrio La Quebra en la comuna 13, expresa "Los del combo de la Divisa bajaron y desde esa plancha dispararon contra el barrio, sin ningún blanco, porque los habitantes no queremos colaborarles ni los jóvenes ingresar a ese combo" (Monroy, 2010). Esto por los relatos de la noticia “Combos asedian a vecinos de La Quebra”.

- 2012 en adelante.

(A). Medellín

En la noticia “En la ciudad ya van 2763 desplazados”, que es de 2016, comentan los habitantes que “la convivencia se les hace compleja, ya que dichas estructuras les cobran multas hasta por tener equipos de sonido a todo volumen” (Ospina, 2016).

Para marzo de 2013 en la noticia “Inseguridad con alto riesgo en seis comunidades de Medellín” se expone el enfrentamiento entre las organizaciones criminales "los Urabeños " y "la oficina", así como la disputa entre los combos asociados a uno u otro clan. Por la citada confrontación, "se encuentran en situación de riesgo aproximadamente dieciocho mil quinientos adolescentes y jóvenes hombres con edad entre los 10 y 19 años, que habitan en la comuna 8, 10,

13 y 16, en los corregimientos San Antonio de Prado y Altavista, por presiones de reclutamiento de grupos armados". En esos mismos territorios están en riesgo unas 15,000 mujeres, pues allí se cometen la mayor cantidad de asesinatos contra ellas y " están expuestas a actos de terror, amenazas e intimidaciones, extorsiones, retenciones, restricciones a la movilidad, reclutamientos y uso ilícito, homicidios enfrentamientos con interposición de la población civil, desplazamientos, actos de violencia sexual y ataques contra la dignidad personal" (Matta, 2013).

(B). Comuna 13

En la noticia "Aún sin balas, el temor persiste en la comuna 13" se cuenta que: "en manos de "los muchachos" hay una lista de mujeres del sector "qué las van a motilar porque las han visto con los policías y para ellos eso es traición o sapeada y no les gusta" (Macías, 2013).

1.6. Manifestaciones de control sobre el territorio (no solo el control armado, sino también todo lo que pueda entrar como control político y económico del actor armado en el territorio)

- 1985-1993 (Narcotráfico y milicias)

(A). Comuna 15

En la noticia "Habitantes denuncian a milicias populares" cuentan que los habitantes de los barrios La Colina, California, El Bolo, San Fernando, Casas Lindas, Entrecolinas, La Raya y Guayabal señalan que el grupo de Milicias Populares está amenazando, matando e imponiendo vacunas a negocios (El Tiempo, 1992).

- 2008-2010

(A). Comunas 3 y 6

Para abril de 2008, en la noticia "Panfletos en el Doce de octubre" se afirma que panfletos "amenazando con una limpieza social, y firmados por "Águilas negras" aparecieron en Doce de octubre, París, Manrique y otros barrios de la ciudad" (El Mundo, 2008). Una parte del panfleto dice: "(...) A partir de este momento nos encargaremos de que su hijo (a) esté dentro de casa antes de las 10:00 o si no estará durmiendo eternamente".

(B). Comuna 8

En la noticia “En la mira de delincuentes”, se explica: "La comuna 8 la integran 18 barrios y 10 asentamientos subnormales. Alias Job llegó a comandarla en su totalidad. Quienes no seguían sus órdenes eran asesinados" (Avendaño, 2008).

(C). Comuna 10

En la noticia “Alerta temprana” mencionan que en el centro de Medellín, unos civiles cobran cuotas de servicio a los comerciantes y se dedican a patrullar sin mayores misterios. El pago se hace con naturalidad, sin los aires turbios de la extorsión y casi subrayando la convivencia ciudadana. Palo para los indigentes, orden para los vendedores ambulantes, cuota de sostenimiento para los jíbaros y pulso firme para los desobedientes de todo tipo” (Gaviria, 2008).

- 2010-2011.

(A). Medellín

En el artículo “Con puntos rojos, mafias delimitan territorios”, respecto a unos puntos rojos que empezaron a aparecer en postes de energía de las comunas 5, 6 y 7, y luego en casi todo Medellín, en agosto de 2010, un joven del sector de Robledo indica en la noticia que: “los puntos rojos fueron ubicados por bandas al servicio de Sebastián para delimitar sus territorios y tener un control exacto de la economía para el cobro de extorsiones. “Así sabemos cuáles calles nos tocan para la vigilancia y no nos metemos en el terreno de los parceros”” (Avendaño, 2010). En la misma noticia, se conocen cifras “que revelan que, semanalmente, los delincuentes cobran a cada casa, en barrios de su control, entre \$1.000 y 5.000; los comerciantes, dependiendo del negocio, pagan entre \$5.000 y \$50.000; los conductores de buses hacen lo propio con cuotas de entre \$20.00 y \$30.000. En Medellín existen 95 terminales de buses, todas extorsionadas. Cerca de \$4.000 millones recaudan al mes los violentos con este sistema (...) los conductores aseguran que hay barrios donde deben pagarles hasta a tres grupos diferentes. Los expendios de chance de la ciudad también se habrían visto obligados a pagar dineros cercanos a los \$3.000 millones” (Avendaño, 2010).

De acuerdo con la noticia “La inocencia carga armas a los combos”, "Muchos de estos jóvenes permanecían confinados por sus padres. Hubo una situación reiterada de amenazas de muerte originadas a quienes no cumplían o colaboraban con lo que decidían las agrupaciones ilegales, dijo Hernán". Lo anterior debido a que la mayoría de las amenazas que recibió la personería en 2009, se trataban de jóvenes amenazados por negarse a servirle a las agrupaciones armadas” (Macías, 2010).

(B). Comuna 1

En la noticia “Una noche en una zona de guerra de Medellín”, se evidencian varias manifestaciones de control territorial que ejercen los combos. "Son las 7 de la noche y hoy tampoco se jugará bingo en La Silla. Y no porque no quieran o no haya los 200 pesos para el cartón y buscar ganarse 8000 pesos que ajustan la comida del día siguiente. Es que la zozobra no deja (...) El reloj marca las 7:34 pm cuando suenan varios tiros por La Galera, cuadras más abajo, y de inmediato finaliza un juego de fútbol con el que niños y jóvenes reemplazan el bingo” Por otro lado, “Jaime Vásquez, esposo de Rosa y vendedor de aliños en tiendas de barrio, se lamenta porque ya no pueden encender el alumbrado navideño, pues se harían mapas visibles para los francotiradores de "La Galera"” (Rojas, 2010).

(C). Comuna 5

En la noticia “Por violencia Medellín pierde el año” se relata que en septiembre de 2010 que en el centro educativo Alfredo Cock Arango los estudiantes no podrán volver por las amenazas. “El recrudecimiento de los enfrentamientos de bandas con la estabilidad académica de las instituciones y vulnerando el proceso escolar que debe de seguir un niño o joven” (Chica, 2010). También dice que dicha situación se replica en otras instituciones del sector, donde están perdiendo alumnos.

(D). Comuna 13

La noticia “La guerra de 140 "bandas" que desvela a Medellín” (2010), plantea: "Una llamada de la mamá de Camilo a su teléfono celular tal vez sea para que mejor se quede donde un allegado porque "el barrio está prendido". "El deseo de su papá y su mamá sería mudarse. El dilema

es que hoy no hay quien tome el alquiler o compre la casa. Y si se mudan y la dejan sola lo más seguro es que alguna banda la invada, como les ha pasado a otros vecinos" (López, 2010).

La noticia "Combos asedian a vecinos de La Quiebra" menciona que los habitantes de la comuna 13 están viviendo de las peores épocas de violencia por enfrentamientos entre los combos de "La Agonía y "La Divisa" para abril de 2010. La manifestación de control del territorio es evidente cuando dicen que los habitantes de cada sector no pueden cruzar al que está en dominio del combo contrincante: "Amparo no puede transportarse en el metrocable porque para llegar a la estación Juan XXIII debe cruzar por La Divisa (...) No podemos pasar por allí porque la gente de ese combo (La Divisa) sale armada y según ellos ese es su territorio y nadie puede pasar por allí. Me toca caminar 30 minutos hasta El Socorro para coger bus" (Monroy, 2010).

- 2012 en adelante

(A). Comuna 6

Para agosto en la noticia "La guerra que desangró a Medellín" (2012) se expresa: El joven no volvió a clases porque su colegio era uno de los 23 que estaban en riesgo por estar en zonas de fronteras invisibles. Datos registrados por la Personería de Medellín, indicaron que entre enero y septiembre de 2011, 14 estudiantes fueron asesinados, tres heridos, 21 amenazados y 965 retirados a causa del conflicto que se vivió en los barrios donde están ubicadas las instituciones educativas. Quijano, de Corpades, asevera que se pueden haber presentado de 800 a 1.000 desaparecidos por año "donde la justicia ha encontrado algunos, los otros sabemos que están bajando por el río o en la periferia enterrados" (Macías, 2012).

2. PATRONES DE VIOLENCIA POLÍTICA

2.1. REPERTORIO

2.1.1. *Número de eventos de desplazamiento forzado*

- 2000-2004 (Operaciones militares y desplazamiento)

(A). Medellín

En el 2002, Según Memoria Histórica, fueron desplazadas 1.259 personas (Macías & Ospina, 2015).

- 2004-2007

(A). Medellín

La noticia titulada “¿Quién desplaza a la gente?” (El Mundo, 2008) reporta que en 2004, 472 personas sufrieron desplazamiento intraurbano. En cuanto a los causantes mencionan que: “el 66,3% de las personas expulsadas señalan a las AUC como los responsables del desplazamiento, seguidos por grupos no identificados en el 10,9% de los casos, la guerrilla en igual proporción y la delincuencia común en el 6,7% de los casos. Un 4,7% dice no saber y 0,5% señala a la Fuerza Pública” (El Mundo, 2008).

La noticia titulada “¿Quién desplaza a la gente?” (El Mundo, 2008) reporta que en 2007, se pasó a 1069 personas sufrieron desplazamiento intraurbano. En cuanto a los causantes mencionan que: “el 66,3% de las personas expulsadas señalan a las AUC como los responsables del desplazamiento, seguidos por grupos no identificados en el 10,9% de los casos, la guerrilla en igual proporción y la delincuencia común en el 6,7% de los casos. Un 4,7% dice no saber y 0,5% señala a la Fuerza Pública” (El Mundo, 2008).

- 2008-2010

(A). Medellín

En 2008, “Según la Personería de Medellín entre enero y julio 31 de este año, 863 personas han declarado ser víctimas de desplazamiento intraurbano (195 familias), aunque no todos los casos son de 2008” (López, La amenaza aún vive en las comunas, 2008).

Para el mes de octubre de 2008, la noticia “La amenaza aún vive en las comunas” menciona que “El número de personas que dicen haber huido de sus barrios este año asciende a 450, unos 115 hogares”. También menciona que las víctimas mencionan como los actores que las obligaron al destierro a “los paramilitares, un grupo armado no identificado, la guerrilla y delincuencia común. También mencionan la banda La Terraza, como principal expulsora en el Popular” (López, La amenaza aún vive en las comunas, 2008).

En el periodo entre 2008 y 2010, “la Personería recibió 2.283 declaraciones de desplazamiento intraurbano” (Macías, La guerra que desangró Medellín, 2012).

Según la noticia, “La guerra que desangró a Medellín”, entre el 2008 y el 2010 “se incrementó el desplazamiento intraurbano por las amenazas, el reclutamiento forzado y los homicidios que afectaron a las diferentes comunas (...) Entre ese periodo, la Personería recibió 2.283 declaraciones de desplazamiento intraurbano” (Macías, 2012).

(B). Comuna 1

La noticia “La amenaza aún vive en las comunas” menciona que en la comuna 1 está en aumento la problemática de desplazamiento forzado en 2008, dice que es el lugar de donde solo este año se han registrado como víctimas de la violencia 122 personas (López, La amenaza aún vive en las comunas, 2008).

La noticia “La amenaza aún vive en las comunas” cuenta que los barrios Santo Domingo y el Popular “siguen siendo los mayores expulsores” (López, La amenaza aún vive en las comunas, 2008).

La noticia “Guerra entre Combos, pesadilla del Popular 1” afirma que “por cuenta de la presión de las bandas, según cifras de la Gerencia de Desplazamiento de la Alcaldía, del Popular tuvieron que irse 299 personas en 2009, lo que representa el 23 por ciento del total de desterrados intraurbanos” (Guarnizo Álvarez, 2010).

En la noticia “Una noche en una zona de guerra de Medellín”, debido a una disputa que lleva meses entre la banda “La Galera” con otros cuatro combos por dominar el territorio, las plazas de vicio y las “vacunas” a comerciantes y transportadores, se documenta que solo en diciembre de 2009, salieron desplazadas unas 200 personas (Rojas, 2010).

(C). Comuna 8

En la noticia “En la mira de los delincuentes” cuentan que en la Comuna 8 el desplazamiento, según la Unidad de Derechos Humanos del IPC, “ha afectado a seis familias en la comuna en lo que va corrido del año (de enero a agosto de 2008) (...) Las familias manifiestan que se desplazan porque los obligan a trabajar con ellos, y no quieren” (Avendaño, 2008).

(D). Comuna 13

La noticia “La amenaza aún vive en las comunas” menciona que en la comuna 13 está en aumento la problemática de desplazamiento forzado en 2008, dice que es el lugar de donde solo este año se han registrado como víctimas de la violencia 168 personas. Menciona los barrios San Javier y 20 de julio (López, La amenaza aún vive en las comunas, 2008). Cuenta que los barrios 20 de julio, San Javier, Belencito, Blanquizal y El Salado “siguen siendo los mayores expulsores” para el año 2008 (López, La amenaza aún vive en las comunas, 2008).

(E). Comuna 90

- En el año de 2008 hasta octubre, en el caso de Santa Elena, se desplazaron 25 personas (La amenaza aún vive en las comunas, 2008).

- 2010-2011

(A). Medellín

En el año 2010, lo que más generaba desplazamiento eran los enfrentamientos entre los combos, “de enero a septiembre de 2010, dejó 4469 personas desplazadas forzosamente de sus viviendas” (Posada, 2010).

Según la noticia “El miedo impone su ley” “2.059 personas han sido desplazadas, al 31 de marzo de 2010” de las cuales “700 hasta marzo de 2010, fueron por actos violentos”, “5

declaraciones de desplazamiento por reclutamiento forzado”, 70 declaraciones de desplazamiento por amenazas” (Macías, 2010).

En 2010, “5.962 personas se declararon desplazadas, en relación con 2009 hubo un incremento del 130% y comparando enero de 2011 con enero de 2010, hubo un incremento del 43,5%” (Macías, Desplazamiento, un drama que crece, 2011).

“En Medellín, hasta el 25 de agosto (de 2010), según la Asociación de Institutores de Antioquia, Adida, 83 educadores habían sido amenazados y desplazados de su lugar de trabajo” (Chica, 2010) según la noticia “Por violencia Medellín pierde el año”.

Según la noticia “Crece el drama de los desplazados”: “El enfrentamiento entre las bandas en Medellín, de enero a septiembre de 2010, dejó 4469 personas desplazadas forzosamente de sus viviendas. Así lo reveló la personería en un informe sobre desplazamiento forzado intraurbano” (Posada, 2010).

Según la noticia “Alerta por desplazamiento forzado interno en Medellín”, el “Informe de la Defensoría habla de 1.870 personas que han sido forzadas por las bandas a dejar sus casas en las comunas” (Redacción Justicia, 2010).

En la noticia “Medellín redujo homicidios, pero no desplazados” cuentan que en el año 2010, hubo una baja en homicidios y desempleo, pero no hubo contención en el desplazamiento forzado, siendo 5098 personas que se fueron de sus casa por la violencia dentro de la ciudad (Monroy, 2010).

En el año 2011 desde enero ya habían sido declaradas desplazadas 396 personas (Monroy, Comuna 8 sufre una disputa interminable, 2011).

Según la noticia “El miedo regresó a Santa Inés y Altavista”, la Personería dice que por el conflicto intraurbano, en enero hubo en Medellín un total de 89 declaraciones de desplazamiento para un total de 396 personas, es decir, más de 12 individuos desplazados diariamente en promedio (Macías, 2011).

En la noticia “Planes contra la violencia” cuentan que según la Personería hasta octubre del 2011, “en toda la ciudad se han desplazado 6.153 personas en 2011” (Monroy, 2011).

En la noticia “La guerra que desangró a Medellín, se cuenta que en el 2011 la Personería recibió 1.122 declaraciones que registraron 4.283 personas que abandonaron sus casas (Macías, 2012).

(B). Comunas 1, 5, 6 y 13

“En Medellín, hasta el 25 de agosto (de 2010), según la Asociación de Institutores de Antioquia, Adida, 83 educadores habían sido amenazados y desplazados de su lugar de trabajo (...) La comuna cinco y seis, donde se ubican la Cock y Pedregal son junto con la uno y la trece, las que presentan mayores problemáticas” (Chica, 2010) según la noticia “Por violencia Medellín pierde el año”.

(C). Comunas 1, 2 y 8.

En la noticia “Crece el drama de los desplazamientos urbanos” se menciona que en el barrio Popular (de la comuna 1) se reportaron 90 personas desplazadas el 4 de enero de 2010; en La Sierra (de la comuna 8) se reportaron 78 personas desplazadas el 16 de junio de 2010; y del barrio Moscú (de la comuna 2) se reportaron 48 personas desplazadas el 4 de julio (Posada, 2010).

(D). Comuna 3

El 20 de agosto de 2010, Dora, una habitante del barrio Manrique Santa Inés, en la comuna 3 de Medellín, cuenta que: “Encerrados en las piezas, solo escuchábamos las patadas que los del combo “Balcones de Jardín” daban a las puertas de las casas. Gritaban “Policía” para que les abrieran y, cuando eso pasaba, entraban y se robaban los televisores o lo que encontraban” (Redacción Justicia, 2010). “Sandra, otra vecina del sector, cuenta que les dieron cuatro días para irse del barrio porque, les dijeron, sus casas iban a cambiar de dueños. “Ahora, solo en mi sector, hay 40 casa desocupadas” (Redacción Justicia, 2010). Ese 20 de agosto, salieron 85 personas.

(E). Comuna 3, 5, 13.

Para marzo de 2010, “la delegada para los Derechos Humanos en Medellín, Ana Patricia Aristizábal, mencionó que en Castilla, Manrique, la Comuna 13, Altavista, Villa Hermosa, entre otros barrios de la capital antioqueña, se han venido registrando desplazamientos intraurbanos,

amenazas, violencia sexual, extorsiones y otros delitos contra la población” (Macías, 2010), así consta en la noticia “Temor en los barrios por terminación de tregua”.

(E). Comuna 8 Y 9.

La noticia “65 familias denuncian desplazamiento en la 8” expresa que el personero de Medellín, Rodrigo Ardila Vargas, confirmó que entre mayo y junio “65 familias han llenado el formulario de desplazamiento intraurbano por el conflicto en esa comuna (Villahermosa)”, y advierte que entre los perjudicados también es residentes de la comuna 9 (Buenos Aires).” El cálculo entregaba que serán unos 130 ciudadanos, dice el Personero. Por otro lado, “El vocero de la ONG Corpades (Corporación para la Paz y el Desarrollo Social), Fernando Quijano, cree que la cifra puede ser mayor, “porque hay personas que no denuncian su desplazamiento” (Matta, 2012). En la noticia se menciona que la comunidad reporta que: “La situación se observa en los sectores Tres Esquinas, La Cañada y Los Charcos, y en los barrios Villatina y San Antonio” (Matta, 2012).

(F). Comuna 13.

Según la noticia “Miedo desplaza a familias en La Loma”: “En San Javier La Loma, fueron 17 familias, de un mismo grupo familiar que abandonaron sus casas el año anterior.” (Monroy, 2011).

Según la noticia ““Hay una violencia generalizada”: Personería” del 7 de enero de 2011: “La Personería ha recibido población desplazada de la comuna 13, del barrio 20 de julio y del sector La Quebra y La Divisa. En total, en la primera semana de enero 7 familias declararon su situación de desplazamiento y otras personas lo reportaron de manera individual.” (Posada, 2011).

Para enero de 2011, la noticia “Miedo desplaza a familias en La Loma”, expone que: Durante 50 años la familia vivió tranquila en esta zona (San Javier La Loma), donde todos los hermanos construyeron su casa y formaron una familia. Son 22 hermanos los que viven junto a sus familias. El año pasado, 17 familias que tienen el apellido de “Álvarez” que por décadas habitaron el sitio “El Cañón”, abandonaron sus casas en una zona semirural de ese barrio, por temor. Ayer, otras dos familias conformadas por ocho personas empacaron sus pertenencias y cargaron con enseres para sumarse al éxodo. Las otras familias planean abandonar sus casas hoy, lo que

significa el fin de la presencia de la numerosa y antigua familia Álvarez en el sector (Monroy, 2011).

(F). Comuna 16.

María Taborda expresa en la noticia titulada “Planes contra la violencia” que en agosto de 2010, “las amenazas que atribuye al combo de Belén Rincón la obligaron a abandonar su casa”, además de que “La amenaza y disparos contra casa de vecinos en su misma situación la desplazaron junto a las ocho familias que vivían en la casa de cuatro plantas” (Monroy, 2011).

En la noticia “Planes contra la violencia” cuentan que según la Personería hasta octubre del 2011 “72 familias declararon su desplazamiento forzado en la comuna 16, de un total de 310 personas” (Monroy, 2011).

- 2012 en adelante

(A). Comuna 8.

En la noticia “Miedo y amenazas causan desplazamientos en la 8” se registra que la guerra territorial que libran en el sector 14 combos delincuenciales causó el éxodo de familias especialmente de población afrodescendiente (Ospina, 2012).

2.1.2. Número de desplazamientos selectivos individuales

- 2008-2010

Comuna 13

En la noticia “La Comuna 13 aún no puede dormir tranquila” cuenta la experiencia de un habitante de la Comuna 13, Doña Concepción, quien esconde a su hijo de 17 años para que “otros jóvenes” que lleguen, no lo encuentren, dice: “Ellos llegan en una forma muy agresiva a llevarse a los muchachos. Les enseñan a manejar las armas y se las entregan, también los ponen a vender vicio. Se llevan niños de 12 años en adelante” (Martínez Arango, 2008). Doña Concepción también expresa que “algunas mamás decidimos mandar a los hijos a otros barrios, donde familiares o amigos” (Martínez Arango, 2008).

2.1.3. Acciones previas a un desplazamiento de actores con control en el territorio

- 2010-2011

(A). Comuna 3

El 20 de agosto de 2010, Dora, una habitante del barrio Manrique Santa Inés, en la comuna 3 de Medellín, cuenta que: “Encerrados en las piezas, solo escuchábamos las patadas que los del combo “Balcones de Jardín” daban a las puertas de las casas. Gritaban “Policía” para que les abrieran y, cuando eso pasaba, entraban y se robaban los televisores o lo que encontraban” (Redacción Justicia, 2010). “Sandra, otra vecina del sector, cuenta que les dieron cuatro días para irse del barrio porque, les dijeron, sus casas iban a cambiar de dueños. “Ahora, solo en mi sector, hay 40 casa desocupadas” (Redacción Justicia, 2010). Ese 20 de agosto, salieron 85 personas.

(B). Comuna 13

Respecto al desplazamiento de la familia “Álvarez”, en la noticia “Miedo desplaza a familias en la loma” cuentan que previamente: “En una fiesta familiar, unos jóvenes integrantes del combo delincriminal irrumpieron en la celebración en una pelea y la familia se defendió de las agresiones. A partir de entonces habrían comenzado una serie de represalias contra la familia. Según una de las personas que planean salir del barrio, el combo del sector Bellavista empezó a presionarlos para que ingresaran al grupo y como ellos no quisieron, entonces empezaron las intimidaciones. Después mataron dos parientes y atentaron contra otro que sobrevivió a cinco disparos.” (Monroy, 2011).

2.1.4. Acciones previas a un desplazamiento que perturbaron el orden público

- 2010-2011

(A). Medellín

En el año 2010, lo que más generaba desplazamiento eran los enfrentamientos entre los combos, “de enero a septiembre de 2010, dejó 4469 personas desplazadas forzosamente de sus viviendas.” (Posada, 2010).

En la noticia “La guerra de 140 "bandas" que desvela a Medellín” (agosto de 2010) se relata los constantes combates en los barrios de Medellín a plena luz del día y además, cuentan el caso de Juan Camilo, que cuenta que “El deseo de su papá y su mamá sería mudarse. El dilema es que

no hay quien tome en alquiler o compre la casa. Y si se mudan y la dejan sola lo más seguro es que alguna banda la invada, como les ha pasado a otros vecinos” (López, 2010).

(B). Comuna 3

El 20 de agosto de 2010, Dora, una habitante del barrio Manrique Santa Inés, en la comuna 3 de Medellín, cuenta que: “Encerrados en las piezas, solo escuchábamos las patadas que los del combo “Balcones de Jardín” daban a las puertas de las casas. Gritaban “Policía” para que les abrieran y, cuando eso pasaba, entraban y se robaban los televisores o lo que encontraban” (Redacción Justicia, 2010). “Sandra, otra vecina del sector, cuenta que les dieron cuatro días para irse del barrio porque, les dijeron, sus casas iban a cambiar de dueños. “Ahora, solo en mi sector, hay 40 casa desocupadas” (Redacción Justicia, 2010). Ese 20 de agosto, salieron 85 personas.

(C). Comuna 6

En agosto de 2010, María Taborda cuenta en la noticia titulada “Planes contra la violencia” que “después de que mataron dos muchachos de ese combo frente a la casa nos señalaron de dejarlos matar y esconder a esos tipos. Las amenazas y disparos contra casas de vecinos en su misma situación la desplazaron junto a las ocho familias que vivían en la casa de cuatro plantas” (Monroy, 2011)

- 2012 en adelante

(A). Comuna 8

En el 2012, En la noticia “65 familias denuncian desplazamientos en la 8”, le preguntan a un obrero de construcción el porqué se fueron de sus casas las personas, y él respondió: “Porque empezaron a tirar petardos”. Expresa la noticia que: “La zozobra familiar empeoró cuando hace dos semanas arrojaron un petardo afuera de su vivienda, que destruyó las ventanas y dejó la fachada agujereada por las esquirlas” (Matta, 2012).

2.2. OBJETIVOS

2.2.1. Todos los objetivos posibles de civiles que son regularmente atacados por los actores armados

- 1985-1993

Título de la noticia	Hecho	Actor	Objetivos civiles
Las Milicias: una hidra ciudadina (El Colombiano, 1993).	"Hacia mediados y finales del 91, empezaron las masacres ejecutadas por Milicias Populares. Cinco, seis, siete personas muertas en los expendios de vicio o en las esquinas." (El Colombiano, 1993)	Milicias Populares	Personas señaladas de ser "pillos o delincuentes", viciosos, y personas que no estaban de acuerdo con estos grupos armados

2008-2010

Título de la noticia	Hecho	Actor	Objetivos civiles
"En la mira de los delincuentes" (Avendaño, 2008)	Asesinato	Antonio López, alias "Job", desmovilizado del Bloque Cacique Nutibara de las Autodefensas.	"A muchos de los desmovilizados los mandó matar él. Los asesinó porque eran jóvenes con liderazgo en grupos y eran reacios a que él los mandara".

Crímenes, sin conexión aparente (El Mundo, 2008).	Homicidio	Entre los mismo desmovilizados y otros actores sin identificar	"los homicidios han sucedido en algunos casos por disputas dentro de los mismos desmovilizados y en otros casos por venganza contra ellos" (El Mundo, 2008)
---	-----------	--	---

- 2010-2011

(A). Medellín

La guerra que desangró a Medellín (Macías, 2012)	Asesinatos, amenazas, heridas	No mencionan	Entre enero y septiembre de 2011, 14 estudiantes fueron asesinados, 3 heridos, 21 amenazados y 956 retirados
--	-------------------------------	--------------	--

La inocencia carga armas a los combos (Macías, 2010)	Los grupos armados ilegales los obligan, bajo amenaza, a que transporten armas y drogas	Los grupos armados ilegales	Jóvenes (algunos menores de edad) sin antecedentes o de bajo perfil
Por violencia Medellín pierde el año (Chica, 2010).	Asesinados	No mencionan	4 jóvenes (entre ellos una niña de 14 años) asesinados por su condición de estudiantes
Título de la noticia	Hecho	Actor	Objetivos civiles

(B). Comunas 1 y 6

Título de la noticia	Hecho	Actor	Objetivos civiles
-----------------------------	--------------	--------------	--------------------------

La inocencia carga armas a los combos (Macías, 2010)	Los grupos armados ilegales los obligan, bajo amenaza, a que transporten armas y drogas	Los grupos armados ilegales	Jóvenes (algunos menores de edad) sin antecedentes o de bajo perfil
--	---	-----------------------------	---

- 2012 en adelante

(C). Comuna 8.

Título de la noticia	Hecho	Actor	Objetivos civiles
Inseguridad con alto riesgo en seis comunidades de Medellín (Matta, 2013)	Reclutamiento forzado	Las bandas “los Urabeños” y “La Oficina”	18.000 adolescentes y jóvenes hombres entre los 10 y 19 años.
Inseguridad con alto riesgo en seis comunidades de Medellín (Matta, 2013)	Asesinato, amenazas, intimidaciones, extorsiones, retenciones, restricciones a la movilidad, actos de violencia sexual, reclutamiento, y ataques contra la dignidad personal	Las bandas “los Urabeños” y “La Oficina”	15.000 mujeres

2.2.2. Tipo de personas desplazadas.

- 2010-2011

(A). Medellín

Título de la noticia	Fecha y lugar del desplazamiento	Actor	Objetivos civiles
La inocencia carga armas a los combos (Macías, 2010)	Julio de 2010	Grupos armados ilegales	Niño de nueve años que fue obligado a cargar con un revolver en su maleta y amenazado con sentencia de muerte, salió con su madre del barrio.
Por violencia Medellín pierde el año (Chica, 2010)	Hasta el 25 de agosto de 2010	No Menciona	“83 educadores habían sido amenazados y desplazados de su lugar de trabajo” (Chica, 2010).

(B). Comuna 6

Título de la noticia	Fecha y lugar del desplazamiento	Actor	Objetivos civiles
Planes contra la violencia	En agosto de 2010 Comuna 6 - Belén Rincón	El combo de Belén Rincón	Ocho familias, después de que mataran a dos muchachos de ese combo frente a la casa los señalaron de dejarlos matar y esconder a los que los mataron.

- **2012 en adelante**

Título de la noticia	Fecha y lugar del desplazamiento	Actor	Objetivos civiles
Miedo y amenazas causan desplazamientos en la 8 (Ospina, 2012)	Noviembre de 2012 Comuna 8	14 combos delincuenciales	Familias afrodescendientes

2.2.3. Tipos de grupos poblacionales y actores desplazados

- 2010-2011

(A). Medellín

- “En Medellín, hasta el 25 de agosto (de 2010), según la Asociación de Institutores de Antioquia, Adida, 83 educadores habían sido amenazados y desplazados de su lugar de trabajo” (Chica, 2010) según la noticia “Por violencia Medellín pierde el año”.

2.2.4. Víctimas pertenecientes a un mismo sujeto colectivo afectado (grupos étnicos); proporción del sujeto colectivo victimizado; proporción de líderes asesinados de manera selectiva

- 2012 en adelante

(A). Comuna 8

- En la noticia “Miedo y amenazas causan desplazamientos en la 8” se registra que la guerra territorial que libran en el sector 14 combos delincuenciales causó el éxodo de familias especialmente de población afrodescendiente (Ospina, 2012).

2.2.5. Víctimas u objetivos de la revictimización

- 2012 en adelante

(A). Comuna 7

En la noticia “En la ciudad ya van 2763 desplazados”, que es de 2016, la misma comunidad denuncia que en muchos casos los ciudadanos ya habían sido obligados a salir de otros barrios, cortando los ciclos vitales del desarrollo del individuo al interior de una colectividad, teniendo que abandonar sus hogares, arraigos, ciclos educativos y viéndose afectada la unión familiar". Las zonas más afectadas son las comunas 13 y 7.

(B). Comuna 13

Para marzo, en la noticia “En la trece escarban la verdad bajo toneladas de tierra y olvido (2015)” se cuenta la historia de Marta, una desplazada de Urabá por la violencia que comenzaba a enquistarse entre las planteras y caminos veredales que llegó a la Comuna 13, fue exiliada dos años y volvió después a vivir con su hermana de nuevo en la Comuna 13. También cuenta su experiencia en la operación Orión (Macías & Ospina, 2015).

Una mujer narra en la noticia “Comunidad pide control a balaceras en La Loma”, (2015): La niña se estaba tomando el algo. Al terminar entró a la cocina para llevar el plato y sonaron tres disparos. Cuando reaccioné estaba llorando, se devolvió un poco y cayó. Lo único que hicimos fue cogerla y salir corriendo con ella. La llevamos a la unidad intermedia de San Javier y luego la remitieron a la clínica El Rosario. La familia de la niña ya había sido desplazada de La Loma por criminales que se disputan ese territorio, ubicado entre el corregimiento San Cristóbal y la Comuna 13 (Álvarez, 2015).

En la noticia “En la ciudad ya van 2763 desplazados”, que es de 2016, la misma comunidad denuncia que en muchos casos los ciudadanos ya habían sido obligados a salir de otros barrios, cortando los ciclos vitales del desarrollo del individuo al interior de una colectividad, teniendo que abandonar sus hogares, arraigos, ciclos educativos y viéndose afectada la unión familiar”. Las zonas más afectadas son las comunas 13 y 7.

2.2.6. Casos y situaciones que involucren violaciones DIH

- 2008-2010

(A). Comuna 1

En la noticia “Guerra entre Combos, pesadilla del Popular 1” se evidencia una violación al DIH en materia de ataques a centros educativos, cuando expresa que en la entrada del Hogar comunitario de Bienestar Familiar Los Pollitos (guardería a la que llega una veintena de niños del sector), “lleva en la puerta grabado el peso de dos balas. El muro cuarteado posterior también es testigo de que cuando se ha prendido la plomacera, alguien ha tenido que allí refugiarse” (Guarnizo Álvarez, 2010).

(B). Comuna 3

En la noticia “Una noche en una zona de guerra de Medellín” cuentan que para comienzos de 2010, el conflicto entre dos facciones de la “Oficina de Envigado” mantiene a la comunidad confinada. Sobre todo en sectores como “La Silla”, “La Torre”, “Bello Oriente” y “La 38” “Ya no suben en la ruta de buses que pasa por los dominios de “La Cachona” porque a varios los han bajado y “legalizado” (asesinado)” (Rojas, 2010).

(C). Comuna 60

En la noticia “Alerta temprana” mencionan una violación al DIH en materia de ataques a centros educativos, cuando reportan que “Unos supuestos “paras” visitan un colegio en San Cristóbal y aplican su propio manual de disciplina con respecto a la presentación de los alumnos” (Gaviria, 2008).

- 2010-2011

(A). Comuna 13

En la comuna 13 se han presentado constantes violaciones a los DDHH, especialmente por parte de la fuerza pública. Esto lo expresa la noticia “La comuna 13 aún no puede dormir tranquila”: “La aseveración de Ferney está relacionada con las denuncias de algunos habitantes de la comuna 13 sobre un sargento de la policía de apellido Bermúdez, a quien apodan “el diablo (...) Él coge a los muchachos y los trata muy mal, los golpea, los amenaza. Por esos combos, los muchachos no pueden pasar de un sector a otro, y “el diablo” se ha llevado a algunos de un barrio a otro para que los aporreen allá, relata Marta. (...) Historias como esta ha escuchado recientemente la Personería de Medellín, cuya área de Derechos Humanos empieza a indagar sobre estos problemas en una de las comunas de Medellín que se presenta como ejemplo de recuperación” (Martínez Arango, 2008).

(B). Comunas 8, 10, 13 y 16

Según “Inseguridad con alto riesgo en seis comunidades de Medellín”, La defensoría emitió un informe sobre los riesgos en Medellín. En él, se tuvieron en cuenta sistemáticas violaciones de

los derechos humanos que se han venido presentando en la Comuna 8, Villa Hermosa; 10, La Candelaria; la 13, San Javier y la 16, Belén. Se hace una descripción sistemática de las violaciones de los derechos humanos y del DIH, partiendo de los factores que la ocasionan se encuentra: que son los grupos armados ilegales a los que les han venido haciéndole un seguimiento a la forma como han operado y son las violaciones más graves de los derechos humanos, homicidio, desplazamiento intraurbano, boleteo (Matta, 2013).

- 2012 en adelante

(A). Comuna 8

En la noticia “65 familias denuncian desplazamientos en la 8” cuentan el caso de un habitante de la comuna 8 que fue desplazado y lo que podría denominarse como un emplazamiento. Cuentan que: “Presionados por los combos que están en pugna desde el pasado 6 de mayo, un muchacho de Villatina tuvo que refugiarse en La Finquita, y para San Antonio. “Si me devuelvo, no me vuelven a ver”, lamenta este último” (Matta, 2012).

2.3. FRECUENCIA

2.3.1. Periodicidad de los eventos de desplazamiento forzado

- 2000-2004

(A). Medellín

En el 2002, Según Memoria Histórica, fueron desplazadas 1.259 personas (Macías & Ospina, 2015).

- 2004-2007

(A). Medellín

La noticia titulada “¿Quién desplaza a la gente?” (El Mundo, 2008) reporta que en 2004, 472 personas sufrieron desplazamiento intraurbano. En cuanto a los causantes mencionan que: “el 66,3% de las personas expulsadas señalan a las AUC como los responsables del desplazamiento,

seguidos por grupos no identificados en el 10,9% de los casos, la guerrilla en igual proporción y la delincuencia común en el 6,7% de los casos. Un 4,7% dice no saber y 0,5% señala a la Fuerza Pública” (El Mundo, 2008).

La noticia titulada “¿Quién desplaza a la gente?” (El Mundo, 2008) reporta que en 2007, se pasó a 1069 personas sufrieron desplazamiento intraurbano. En cuanto a los causantes mencionan que: “el 66,3% de las personas expulsadas señalan a las AUC como los responsables del desplazamiento, seguidos por grupos no identificados en el 10,9% de los casos, la guerrilla en igual proporción y la delincuencia común en el 6,7% de los casos. Un 4,7% dice no saber y 0,5% señala a la Fuerza Pública” (El Mundo, 2008).

- 2008-2010

(A). Medellín

En marzo de 2008, a partir de la noticia titulada “No creció el desplazamiento interno”, se reportó que en esos tres meses del año habían sido registrados ante la Personería de Medellín, “191 personas, pertenecientes a 43 familias... como desplazados por grupos al margen de la ley” (Monroy, 2008), así lo confirma también la noticia “Polémica por control paramilitar” (Monroy, No creció desplazamiento interno, 2008).

En 2008, “Según la Personería de Medellín entre enero y julio 31 de este año, 863 personas han declarado ser víctimas de desplazamiento intraurbano (195 familias), aunque no todos los casos son de 2008” (López, La amenaza aún vive en las comunas, 2008).

En el periodo entre 2008 y 2010, “la Personería recepcionó 2.283 declaraciones de desplazamiento intraurbano” (Macías, La guerra que desangró Medellín, 2012).

- 2010-2011

(A). Medellín

En el año 2010, lo que más generaba desplazamiento eran los enfrentamientos entre los combos, “de enero a septiembre de 2010, dejó 4469 personas desplazadas forzosamente de sus viviendas” (Posada, 2010).

En 2010, “5.962 personas se declararon desplazadas, en relación con 2009 hubo un incremento del 130% y comparando enero de 2011 con enero de 2010, hubo un incremento del 43,5%” (Macías, Desplazamiento, un drama que crece, 2011)

En el año 2011 desde enero hasta febrero ya habían sido declaradas desplazadas 396 personas (Monroy, Comuna 8 sufre una disputa interminable, 2011).

Según la noticia “El miedo impone su ley” “2.059 personas han sido desplazadas, al 31 de marzo de 2010” de las cuales “700 hasta marzo de 2010, fueron por actos violentos”, “5 declaraciones de desplazamiento por reclutamiento forzado”, 70 declaraciones de desplazamiento por amenazas” (Macías, 2010).

2.4. TÉCNICA

2.4.1. Modus operandi de los actores armados responsables del desplazamiento forzado

- 2010-2011

(A). Comuna 3

El 20 de agosto de 2010, Dora, una habitante del barrio Manrique Santa Inés, en la comuna 3 de Medellín, cuenta que: “Encerrados en las piezas, solo escuchábamos las patadas que los del combo “Balcones de Jardín” daban a las puertas de las casas. Gritaban “Policía” para que les abrieran y, cuando eso pasaba, entraban y se robaban los televisores o lo que encontraban” (Redacción Justicia, 2010). “Sandra, otra vecina del sector, cuenta que les dieron cuatro días para irse del barrio porque, les dijeron, sus casas iban a cambiar de dueños. “Ahora, solo en mi sector, hay 40 casa desocupadas” (Redacción Justicia, 2010). Ese 20 de agosto, salieron 85 personas.

2.4.2. Sello, plantilla, libreto del actor armado (por actor)

- 2008-2010

(A). Comunas 3, 5, 8 12 y 13

Para mayo de 2008, en la noticia “Alerta temprana” se afirma que hay “unos volantes circulando por Manrique, Santa Lucía y La Floresta: “Acueste a sus hijos a las ocho que a los otros los acostamos nosotros”, dicen los papelititos firmados por las Águilas Negras” (Gaviria, 2008).

Para abril de 2008, en la noticia “Panfletos en el Doce de octubre” se afirma que panfletos “amenazando con una limpieza social, y firmados por “Águilas negras” aparecieron en Doce de octubre, París, Manrique y otros barrios de la ciudad” (El Mundo, 2008). Un aparte del panfleto dice: “(...) A partir de este momento nos encargaremos de que su hijo (a) esté dentro de casa antes de las 10:00 o si no estará durmiendo eternamente”.

(A). Comunas 5, 6 y 7

En la noticia “Con puntos rojos, mafias delimitan territorios” cuenta que en agosto de 2010 aparecían en los postes de energía en la comunas 5, 6 y 7 y luego se extendieron por casi todo Medellín, unos puntos rojos. “La población, temerosa, no se atreve a transitar las zonas demarcadas (...) “Si uno pasa de un lado a otro, donde están en guerra, le disparan sin más ni más”, comentó un habitante del barrio Castilla” (Avendaño, 2010). Además, un joven del sector de Robledo indica en la noticia que: “los puntos rojos fueron ubicados por bandas al servicio de Sebastián para delimitar sus territorios y tener un control exacto de la economía para el cobro de extorsiones. “Así sabemos cuáles calles nos tocan para la vigilancia y no nos metemos en el terreno de los parceros”” (Avendaño, 2010).

2.4.3. Otras prácticas de los actores armados para desplazar a la población y otras formas de amedrentamiento

- 2008-2010

(A). Comuna 13

En la noticia “La Comuna 13 aún no puede dormir tranquila” cuenta la experiencia de un habitante de la Comuna 13, Doña Concepción, quien esconde a su hijo de 17 años para que “otros jóvenes” que lleguen, no lo encuentren, dice: “Ellos llegan en una forma muy agresiva a llevarse

a los muchachos. Les enseñan a manejar las armas y se las entregan, también los ponen a vender vicio. Se llevan niños de 12 años en adelante” (Martínez Arango, 2008). Doña Concepción también expresa que “algunas mamás decidimos mandar a los hijos a otros barrios, donde familiares o amigos” (Martínez Arango, 2008).

- 2010-2011

(A). Comuna 8

En la noticia “65 familias denuncian desplazamientos en la 8”, de 2012, le preguntan a un obrero de construcción el por qué se fueron de sus casas las personas, y él respondió: “Porque empezaron a tirar petardos”. Expresa la noticia que: “La zozobra familiar empeoró cuando hace dos semanas arrojaron un petardo afuera de su vivienda, que destruyó las ventanas y dejó la fachada agujereada por las esquirlas” (Matta, 2012).

2.5. ESPACIALIDAD.

2.5.1. Comunas y Barrios que presentan mayores eventos de desplazamiento forzado

2008-2010

(A). Comuna 1

La noticia “La amenaza aún vive en las comunas” cuenta que los barrios Santo Domingo y el Popular “siguen siendo los mayores expulsores” (López, La amenaza aún vive en las comunas, 2008).

La noticia “Guerra entre Combos, pesadilla del Popular 1” afirma que “por cuenta de la presión de las bandas, según cifras de la Gerencia de Desplazamiento de la Alcaldía, del Popular tuvieron que irse 299 personas en 2009, lo que representa el 23 por ciento del total de desterrados intraurbanos” (Guarnizo Álvarez, 2010).

De acuerdo con la noticia “Por nuevos enfrentamientos, más desplazados en Altavista” “Desde 2008 Medellín afronta un incremento ininterrumpido del desplazamiento forzado intraurbano. La Personería de Medellín recibió declaraciones de 9.941 desplazados durante 2012.

Las zonas con mayor número de desplazados son: Comuna 13 (San Javier), 8 (Villa Hermosa), 9 (Buenos Aires), 16 (Belén), 1 (Popular) y 3 (Manrique)." (Monroy, 2013).

(B). Comuna 3

De acuerdo con la noticia "Por nuevos enfrentamientos, más desplazados en Altavista" "Desde 2008 Medellín afronta un incremento ininterrumpido del desplazamiento forzado intraurbano. La Personería de Medellín recibió declaraciones de 9.941 desplazados durante 2012. Las zonas con mayor número de desplazados son: Comuna 13 (San Javier), 8 (Villa Hermosa), 9 (Buenos Aires), 16 (Belén), 1 (Popular) y 3 (Manrique)." (Monroy, 2013).

(C). Comuna 4

En marzo de 2008, a partir de la noticia titulada "No creció el desplazamiento interno", se reportó que en esos tres meses del año habían sido registrados ante la Personería de Medellín, "191 personas, pertenecientes a 43 familias... como desplazados por grupos al margen de la ley (...) Los sectores afectados por este fenómeno son la comuna 13 (San Javier), con 32 casos de desplazamiento, la 9 (Buenos Aires), con 20 y la 4 (Aranjuez), con 16" (Monroy, 2008).

(D). Comuna 8

De acuerdo con la noticia "Por nuevos enfrentamientos, más desplazados en Altavista" "Desde 2008 Medellín afronta un incremento ininterrumpido del desplazamiento forzado intraurbano. La Personería de Medellín recibió declaraciones de 9.941 desplazados durante 2012. Las zonas con mayor número de desplazados son: Comuna 13 (San Javier), 8 (Villa Hermosa), 9 (Buenos Aires), 16 (Belén), 1 (Popular) y 3 (Manrique)." (Monroy, 2013)

(E). Comuna 9

En marzo de 2008, a partir de la noticia titulada "No creció el desplazamiento interno", se reportó que en esos tres meses del año habían sido registrados ante la Personería de Medellín, "191 personas, pertenecientes a 43 familias... como desplazados por grupos al margen de la ley (...) Los sectores afectados por este fenómeno son la comuna 13 (San Javier), con 32 casos de desplazamiento, la 9 (Buenos Aires), con 20 y la 4 (Aranjuez), con 16" (Monroy, 2008).

De acuerdo con la noticia “Por nuevos enfrentamientos, más desplazados en Altavista” “Desde 2008 Medellín afronta un incremento ininterrumpido del desplazamiento forzado intraurbano. La Personería de Medellín recibió declaraciones de 9.941 desplazados durante 2012. Las zonas con mayor número de desplazados son: Comuna 13 (San Javier), 8 (Villa Hermosa), 9 (Buenos Aires), 16 (Belén), 1 (Popular) y 3 (Manrique).” (Monroy, 2013)

(F). Comuna 13

La noticia “La amenaza aún vive en las comunas” cuenta que los barrios 20 de julio, San Javier, Belencito, Blanquizal y El Salado “siguen siendo los mayores expulsores” para el año 2008 (López, La amenaza aún vive en las comunas, 2008).

En marzo de 2008, a partir de la noticia titulada “No creció el desplazamiento interno”, se reportó que en esos tres meses del año habían sido registrados ante la Personería de Medellín, “191 personas, pertenecientes a 43 familias... como desplazados por grupos al margen de la ley (...) Los sectores afectados por este fenómeno son la comuna 13 (San Javier), con 32 casos de desplazamiento, la 9 (Buenos Aires), con 20 y la 4 (Aranjuez), con 16” (Monroy, 2008).

De acuerdo con la noticia “Por nuevos enfrentamientos, más desplazados en Altavista” “Desde 2008 Medellín afronta un incremento ininterrumpido del desplazamiento forzado intraurbano. La Personería de Medellín recibió declaraciones de 9.941 desplazados durante 2012. Las zonas con mayor número de desplazados son: Comuna 13 (San Javier), 8 (Villa Hermosa), 9 (Buenos Aires), 16 (Belén), 1 (Popular) y 3 (Manrique).” (Monroy, 2013)

(G). Comuna 16

De acuerdo con la noticia “Por nuevos enfrentamientos, más desplazados en Altavista” “Desde 2008 Medellín afronta un incremento ininterrumpido del desplazamiento forzado intraurbano. La Personería de Medellín recibió declaraciones de 9.941 desplazados durante 2012. Las zonas con mayor número de desplazados son: Comuna 13 (San Javier), 8 (Villa Hermosa), 9 (Buenos Aires), 16 (Belén), 1 (Popular) y 3 (Manrique).” (Monroy, 2013)

- 2010-2011

(A). Comuna 1

De acuerdo con la noticia “Por nuevos enfrentamientos, más desplazados en Altavista” “Desde 2008 Medellín afronta un incremento ininterrumpido del desplazamiento forzado intraurbano. La Personería de Medellín recibió declaraciones de 9.941 desplazados durante 2012. Las zonas con mayor número de desplazados son: Comuna 13 (San Javier), 8 (Villa Hermosa), 9 (Buenos Aires), 16 (Belén), 1 (Popular) y 3 (Manrique).” (Monroy, 2013)

La noticia “Guerra entre Combos, pesadilla del Popular 1” afirma que “por cuenta de la presión de las bandas, según cifras de la Gerencia de Desplazamiento de la Alcaldía, del Popular tuvieron que irse 299 personas en 2009, lo que representa el 23 por ciento del total de desterrados intraurbanos” (Guarnizo Álvarez, 2010)

En la noticia “Crece el drama de los desplazamientos urbanos” se menciona que en el barrio Popular (de la comuna 1) se reportaron 90 personas desplazadas el 4 de enero de 2010; en La Sierra (de la comuna 8) se reportaron 78 personas desplazadas el 16 de junio de 2010; y del barrio Moscú (de la comuna 2) se reportaron 48 personas desplazadas el 4 de julio (Posada, 2010).

En la noticia “Comuna 8 sufre una disputa interminable” se afirma que: “Después de las comunas 13, 7 y 1, el 8 registró mayor número de personas que abandonaron sus barrios por miedo o hechos de violencia.” (Monroy, 2011).

Para marzo de 2011, en la noticia “Desplazamiento, un drama que crece” se afirma que “Los mayores desplazamientos en la ciudad se dan en las comunas 13, 1 y 3” (Macías, 2011).

(A). Comuna 2

En la noticia “Crece el drama de los desplazamientos urbanos” se menciona que en el barrio Popular (de la comuna 1) se reportaron 90 personas desplazadas el 4 de enero de 2010; en La Sierra (de la comuna 8) se reportaron 78 personas desplazadas el 16 de junio de 2010; y del barrio Moscú (de la comuna 2) se reportaron 48 personas desplazadas el 4 de julio (Posada, 2010).

(B). Comuna 3

De acuerdo con la noticia “Por nuevos enfrentamientos, más desplazados en Altavista” “Desde 2008 Medellín afronta un incremento ininterrumpido del desplazamiento forzado intraurbano. La Personería de Medellín recibió declaraciones de 9.941 desplazados durante 2012.

Las zonas con mayor número de desplazados son: Comuna 13 (San Javier), 8 (Villa Hermosa), 9 (Buenos Aires), 16 (Belén), 1 (Popular) y 3 (Manrique)." (Monroy, 2013).

Para marzo de 2011, en la noticia "Desplazamiento, un drama que crece" se afirma que "Los mayores desplazamientos en la ciudad se dan en las comunas 13, 1 y 3" (Macías, 2011).

Para septiembre de 2010, en la noticia "Alerta por desplazamiento forzado interno en Medellín" se cuenta que "la situación de desplazamiento intraurbano en la capital antioqueña, en la que las víctimas cambian de barrio y deben buscar refugio donde amigos y familiares, se da en 13 de las 16 comunas, aunque con mayor frecuencia en las 13, 8, 7 y 3" (Redacción Justicia, 2010).

(C). Comuna 4

En la noticia "Medellín redujo homicidios, pero no desplazados" la personera delegada para los Derecho Humanos, Ana Patricia Aristizabal, señaló como preocupante el hecho de que este año hubo desplazamiento masivo de familias en sectores como Manrique y Robledo" (Monroy, 2010)

(D). Comuna 7

Para septiembre de 2010, en la noticia "Alerta por desplazamiento forzado interno en Medellín" se cuenta que "la situación de desplazamiento intraurbano en la capital antioqueña, en la que las víctimas cambian de barrio y deben buscar refugio donde amigos y familiares, se da en 13 de las 16 comunas, aunque con mayor frecuencia en las 13, 8, 7 y 3" (Redacción Justicia, 2010).

En la noticia "Medellín redujo homicidios, pero no desplazados" la personera delegada para los Derecho Humanos, Ana Patricia Aristizabal, señaló como preocupante el hecho de que este año hubo desplazamiento masivo de familias en sectores como Manrique y Robledo" (Monroy, 2010).

En la noticia "Comuna 8 sufre una disputa interminable" se afirma que: "Después de las comunas 13, 7 y 1, el 8 registró mayor número de personas que abandonaron sus barrios por miedo o hechos de violencia." (Monroy, 2011).

(E). Comuna 8

De acuerdo con la noticia “Por nuevos enfrentamientos, más desplazados en Altavista” “Desde 2008 Medellín afronta un incremento ininterrumpido del desplazamiento forzado intraurbano. La Personería de Medellín recibió declaraciones de 9.941 desplazados durante 2012. Las zonas con mayor número de desplazados son: Comuna 13 (San Javier), 8 (Villa Hermosa), 9 (Buenos Aires), 16 (Belén), 1 (Popular) y 3 (Manrique).” (Monroy, 2013).

Para septiembre de 2010, en la noticia “Alerta por desplazamiento forzado interno en Medellín” se cuenta que “la situación de desplazamiento intraurbano en la capital antioqueña, en la que las víctimas cambian de barrio y deben buscar refugio donde amigos y familiares, se da en 13 de las 16 comunas, aunque con mayor frecuencia en las 13, 8, 7 y 3” (Redacción Justicia, 2010).

En la noticia “Crece el drama de los desplazamientos urbanos” se menciona que en el barrio Popular (de la comuna 1) se reportaron 90 personas desplazadas el 4 de enero de 2010; en La Sierra (de la comuna 8) se reportaron 78 personas desplazadas el 16 de junio de 2010; y del barrio Moscú (de la comuna 2) se reportaron 48 personas desplazadas el 4 de julio (Posada, 2010).

En la noticia “Comuna 8 sufre una disputa interminable” se afirma que: “Después de las comunas 13, 7 y 1, el 8 registró mayor número de personas que abandonaron sus barrios por miedo o hechos de violencia.” (Monroy, 2011)

(F). Comuna 9

De acuerdo con la noticia “Por nuevos enfrentamientos, más desplazados en Altavista” “Desde 2008 Medellín afronta un incremento ininterrumpido del desplazamiento forzado intraurbano. La Personería de Medellín recibió declaraciones de 9.941 desplazados durante 2012. Las zonas con mayor número de desplazados son: Comuna 13 (San Javier), 8 (Villa Hermosa), 9 (Buenos Aires), 16 (Belén), 1 (Popular) y 3 (Manrique).” (Monroy, 2013)

(G). Comuna 13

De acuerdo con la noticia “Por nuevos enfrentamientos, más desplazados en Altavista” “Desde 2008 Medellín afronta un incremento ininterrumpido del desplazamiento forzado intraurbano. La Personería de Medellín recibió declaraciones de 9.941 desplazados durante 2012. Las zonas con mayor número de desplazados son: Comuna 13 (San Javier), 8 (Villa Hermosa), 9 (Buenos Aires), 16 (Belén), 1 (Popular) y 3 (Manrique).” (Monroy, 2013).

Para marzo de 2011, en la noticia “Desplazamiento, un drama que crece” se afirma que “Los mayores desplazamientos en la ciudad se dan en las comunas 13, 1 y 3” (Macías, 2011).

Para septiembre de 2010, en la noticia “Alerta por desplazamiento forzado interno en Medellín” se cuenta que “la situación de desplazamiento intraurbano en la capital antioqueña, en la que las víctimas cambian de barrio y deben buscar refugio donde amigos y familiares, se da en 13 de las 16 comunas, aunque con mayor frecuencia en las 13, 8, 7 y 3” (Redacción Justicia, 2010).

En la noticia “Comuna 8 sufre una disputa interminable” se afirma que: “Después de las comunas 13, 7 y 1, el 8 registró mayor número de personas que abandonaron sus barrios por miedo o hechos de violencia.” (Monroy, 2011).

(H). Comuna 16

De acuerdo con la noticia “Por nuevos enfrentamientos, más desplazados en Altavista” “Desde 2008 Medellín afronta un incremento ininterrumpido del desplazamiento forzado intraurbano. La Personería de Medellín recibió declaraciones de 9.941 desplazados durante 2012. Las zonas con mayor número de desplazados son: Comuna 13 (San Javier), 8 (Villa Hermosa), 9 (Buenos Aires), 16 (Belén), 1 (Popular) y 3 (Manrique).” (Monroy, 2013).

- 2012 en adelante

(A). Comuna 1

De acuerdo con la noticia “Por nuevos enfrentamientos, más desplazados en Altavista” “Desde 2008 Medellín afronta un incremento ininterrumpido del desplazamiento forzado intraurbano. La Personería de Medellín recibió declaraciones de 9.941 desplazados durante 2012. Las zonas con mayor número de desplazados son: Comuna 13 (San Javier), 8 (Villa Hermosa), 9 (Buenos Aires), 16 (Belén), 1 (Popular) y 3 (Manrique).” (Monroy, 2013).

(B). Comuna 3

De acuerdo con la noticia “Por nuevos enfrentamientos, más desplazados en Altavista” “Desde 2008 Medellín afronta un incremento ininterrumpido del desplazamiento forzado intraurbano. La Personería de Medellín recibió declaraciones de 9.941 desplazados durante 2012.

Las zonas con mayor número de desplazados son: Comuna 13 (San Javier), 8 (Villa Hermosa), 9 (Buenos Aires), 16 (Belén), 1 (Popular) y 3 (Manrique).” (Monroy, 2013).

(C). Comuna 8

De acuerdo con la noticia “Por nuevos enfrentamientos, más desplazados en Altavista” “Desde 2008 Medellín afronta un incremento ininterrumpido del desplazamiento forzado intraurbano. La Personería de Medellín recibió declaraciones de 9.941 desplazados durante 2012. Las zonas con mayor número de desplazados son: Comuna 13 (San Javier), 8 (Villa Hermosa), 9 (Buenos Aires), 16 (Belén), 1 (Popular) y 3 (Manrique).” (Monroy, 2013).

(D). Comuna 9

De acuerdo con la noticia “Por nuevos enfrentamientos, más desplazados en Altavista” “Desde 2008 Medellín afronta un incremento ininterrumpido del desplazamiento forzado intraurbano. La Personería de Medellín recibió declaraciones de 9.941 desplazados durante 2012. Las zonas con mayor número de desplazados son: Comuna 13 (San Javier), 8 (Villa Hermosa), 9 (Buenos Aires), 16 (Belén), 1 (Popular) y 3 (Manrique).” (Monroy, 2013).

(E). Comuna 13

De acuerdo con la noticia “Por nuevos enfrentamientos, más desplazados en Altavista” “Desde 2008 Medellín afronta un incremento ininterrumpido del desplazamiento forzado intraurbano. La Personería de Medellín recibió declaraciones de 9.941 desplazados durante 2012. Las zonas con mayor número de desplazados son: Comuna 13 (San Javier), 8 (Villa Hermosa), 9 (Buenos Aires), 16 (Belén), 1 (Popular) y 3 (Manrique).” (Monroy, 2013).

(F). Comuna 16

De acuerdo con la noticia “Por nuevos enfrentamientos, más desplazados en Altavista” “Desde 2008 Medellín afronta un incremento ininterrumpido del desplazamiento forzado intraurbano. La Personería de Medellín recibió declaraciones de 9.941 desplazados durante 2012. Las zonas con mayor número de desplazados son: Comuna 13 (San Javier), 8 (Villa Hermosa), 9 (Buenos Aires), 16 (Belén), 1 (Popular) y 3 (Manrique).” (Monroy, 2013).

2.6.1. Territorios con una gran cantidad de hechos victimizantes, además del DF

- 2008-2010

(A). Comuna 13

"Jorge Ceballos, jefe de la Unidad de Derechos Humanos de la Personería, dice que "se han recibido quejas de que algunos desmovilizados utilizan menores. No hablo de reclutamiento porque es más forzado" (La comuna 13 aún no puede dormir tranquila, 2008).

- 2010-2011

(A). Medellín

En la noticia "La guerra de 140 "bandas" que desvela a Medellín", se recoge el dato de que hasta agosto de 2010 "se han asesinado 1.322 personas, 12 por ciento más que en el periodo del 2009, según una instancia que unifica las cifras de la Policía, Medicina Legal, el CTI y la Secretaría de Gobierno" (López, 2010).

(B). Comuna 3

Para marzo de 2010, "la delegada para los Derechos Humanos en Medellín, Ana Patricia Aristizábal, mencionó que en Castilla, Manrique, la Comuna 13, Altavista, Villa Hermosa, entre otros barrios de la capital antioqueña, se han venido registrando desplazamientos intraurbanos, amenazas, violencia sexual, extorsiones y otros delitos contra la población" (Macías, 2010), así consta en la noticia "Temor en los barrios por terminación de tregua".

En la noticia "Una noche en una zona de guerra de Medellín" cuentan que para comienzos de 2010, el conflicto entre dos facciones de la "Oficina de Envigado" mantiene a la comunidad confinada. Sobre todo en sectores como "La Silla", "La Torre", "Bello Oriente" y "La 38" "Ya no suben en la ruta de buses que pasa por los dominios de "La Cachona" porque a varios los han bajado y "legalizado" (asesinado)" (Rojas, 2010).

(C). Comuna 5

Para marzo de 2010, "la delegada para los Derechos Humanos en Medellín, Ana Patricia Aristizábal, mencionó que en Castilla, Manrique, la Comuna 13, Altavista, Villa Hermosa, entre otros barrios de la capital antioqueña, se han venido registrando desplazamientos intraurbanos,

amenazas, violencia sexual, extorsiones y otros delitos contra la población” (Macías, 2010), así consta en la noticia “Temor en los barrios por terminación de tregua”.

(D). Comuna 8

Para marzo de 2010, “la delegada para los Derechos Humanos en Medellín, Ana Patricia Aristizábal, mencionó que en Castilla, Manrique, la Comuna 13, Altavista, Villa Hermosa, entre otros barrios de la capital antioqueña, se han venido registrando desplazamientos intraurbanos, amenazas, violencia sexual, extorsiones y otros delitos contra la población” (Macías, 2010), así consta en la noticia “Temor en los barrios por terminación de tregua”.

(E). Comuna 13

Para marzo de 2010, “la delegada para los Derechos Humanos en Medellín, Ana Patricia Aristizábal, mencionó que en Castilla, Manrique, la Comuna 13, Altavista, Villa Hermosa, entre otros barrios de la capital antioqueña, se han venido registrando desplazamientos intraurbanos, amenazas, violencia sexual, extorsiones y otros delitos contra la población” (Macías, 2010), así consta en la noticia “Temor en los barrios por terminación de tregua”.

En la noticia “La guerra de 140 "bandas" que desvela a Medellín”, se recoge el dato de que hasta agosto de 2010 “se han asesinado 1.322 personas, 12 por ciento más que en el periodo del 2009, según una instancia que unifica las cifras de la Policía, Medicina Legal, el CTI y la Secretaría de Gobierno. (...) La comuna 13 ha sido la más violenta, con el 12,4 por ciento de los muertos” (López, 2010).

En la comuna 13 se han presentado constantes violaciones a los DDHH, especialmente por parte de la fuerza pública. Esto lo expresa la noticia “La comuna 13 aún no puede dormir tranquila”: “La aseveración de Ferney está relacionada con las denuncias de algunos habitantes de la comuna 13 sobre un sargento de la policía de apellido Bermúdez, a quien apodan "el diablo (...) Él coge a los muchachos y los trata muy mal, los golpea, los amenaza. Por esos combos, los muchachos no pueden pasar de un sector a otro, y "el diablo" se ha llevado a algunos de un barrio a otro para que los aporreen allá, relata Marta. (...) Historias como esta ha escuchado recientemente la Personería de Medellín, cuya área de Derechos Humanos empieza a indagar sobre estos problemas en una de las comunas de Medellín que se presenta como ejemplo de recuperación” (La comuna 13 aún no puede dormir tranquila, 2008).

(F). Comuna 16

Para marzo de 2010, “la delegada para los Derechos Humanos en Medellín, Ana Patricia Aristizábal, mencionó que en Castilla, Manrique, la Comuna 13, Altavista, Villa Hermosa, entre otros barrios de la capital antioqueña, se han venido registrando desplazamientos intraurbanos, amenazas, violencia sexual, extorsiones y otros delitos contra la población” (Macías, 2010), así consta en la noticia “Temor en los barrios por terminación de tregua”.

- 2012 en adelante

(A). Medellín

En la noticia “Menos muertes, pero persisten otros delitos” se presenta el dato de la Personería respecto a homicidios, donde informa que en el 2012 se presentaron 1.249 homicidios y en el 2011, 1.649. “Las comunas con mayor tasa de homicidios fueron en su orden: la comuna 10 (Candelaria), la 13 (San Javier), la 8 (Villa Hermosa), la 4 (Aranjuez), la 15 (Guayabal) y la 16 (Belén). Los corregimientos más afectados son San Antonio de Prado, San Cristóbal y Altavista” (Monroy, 2013).

En la noticia “Menos muertes, pero persisten otros delitos” cuentan que “la percepción de violencia e inseguridad que enfrenta la ciudad”, para marzo de 2013, se refleja en delitos como desplazamientos, desapariciones, extorsiones y amenazas (Monroy, 2013).

(B). Comuna 4

En la noticia “Menos muertes, pero persisten otros delitos” se presenta el dato de la Personería respecto a homicidios, donde informa que en el 2012 se presentaron 1.249 homicidios y en el 2011, 1.649. “Las comunas con mayor tasa de homicidios fueron en su orden: la comuna 10 (Candelaria), la 13 (San Javier), la 8 (Villa Hermosa), la 4 (Aranjuez), la 15 (Guayabal) y la 16 (Belén). Los corregimientos más afectados son San Antonio de Prado, San Cristóbal y Altavista” (Monroy, 2013).

(C). Comuna 8

En la noticia “Menos muertes, pero persisten otros delitos” se presenta el dato de la Personería respecto a homicidios, donde informa que en el 2012 se presentaron 1.249 homicidios

y en el 2011, 1.649. “Las comunas con mayor tasa de homicidios fueron en su orden: la comuna 10 (Candelaria), la 13 (San Javier), la 8 (Villa Hermosa), la 4 (Aranjuez), la 15 (Guayabal) y la 16 (Belén). Los corregimientos más afectados son San Antonio de Prado, San Cristóbal y Altavista” (Monroy, 2013).

En la noticia “Inseguridad con alto riesgo en seis comunidades de Medellín” se reporta que “se encuentran en situación de riesgo aproximadamente dieciocho mil quinientos adolescentes y jóvenes hombres con edad entre los 10 y 19 años, que habitan en la comuna 8, 10, 13 y 16, en los corregimientos San Antonio de Prado y Altavista, por presiones de reclutamiento de grupos armados ". En esos mismos territorios están en riesgo unas 15,000 mujeres, pues allí se cometen la mayor cantidad de asesinatos contra ella y " están expuesta actos de terror, amenazas e intimidaciones, extorsiones, retenciones, restricciones a la movilidad, reclutamientos y uso ilícito, homicidios enfrentamientos con interposición de la población civil, desplazamientos, actos de violencia sexual y ataques contra la dignidad personal" (Matta, 2013).

(D). Comuna 10

En la noticia “Menos muertes, pero persisten otros delitos” se presenta el dato de la Personería respecto a homicidios, donde informa que en el 2012 se presentaron 1.249 homicidios y en el 2011, 1.649. “Las comunas con mayor tasa de homicidios fueron en su orden: la comuna 10 (Candelaria), la 13 (San Javier), la 8 (Villa Hermosa), la 4 (Aranjuez), la 15 (Guayabal) y la 16 (Belén). Los corregimientos más afectados son San Antonio de Prado, San Cristóbal y Altavista” (Monroy, 2013).

En la noticia “Inseguridad con alto riesgo en seis comunidades de Medellín” se reporta que “se encuentran en situación de riesgo aproximadamente dieciocho mil quinientos adolescentes y jóvenes hombres con edad entre los 10 y 19 años, que habitan en la comuna 8, 10, 13 y 16, en los corregimientos San Antonio de Prado y Altavista, por presiones de reclutamiento de grupos armados ". En esos mismos territorios están en riesgo unas 15,000 mujeres, pues allí se cometen la mayor cantidad de asesinatos contra ella y " están expuesta actos de terror, amenazas e intimidaciones, extorsiones, retenciones, restricciones a la movilidad, reclutamientos y uso ilícito, homicidios enfrentamientos con interposición de la población civil, desplazamientos, actos de violencia sexual y ataques contra la dignidad personal" (Matta, 2013).

(E). Comuna 13

En la noticia “Menos muertes, pero persisten otros delitos” se presenta el dato de la Personería respecto a homicidios, donde informa que en el 2012 se presentaron 1.249 homicidios y en el 2011, 1.649. “Las comunas con mayor tasa de homicidios fueron en su orden: la comuna 10 (Candelaria), la 13 (San Javier), la 8 (Villa Hermosa), la 4 (Aranjuez), la 15 (Guayabal) y la 16 (Belén). Los corregimientos más afectados son San Antonio de Prado, San Cristóbal y Altavista” (Monroy, 2013).

En la noticia “Inseguridad con alto riesgo en seis comunidades de Medellín” se reporta que “se encuentran en situación de riesgo aproximadamente dieciocho mil quinientos adolescentes y jóvenes hombres con edad entre los 10 y 19 años, que habitan en la comuna 8, 10, 13 y 16, en los corregimientos San Antonio de Prado y Altavista, por presiones de reclutamiento de grupos armados ". En esos mismos territorios están en riesgo unas 15,000 mujeres, pues allí se cometen la mayor cantidad de asesinatos contra ella y " están expuesta actos de terror, amenazas e intimidaciones, extorsiones, retenciones, restricciones a la movilidad, reclutamientos y uso ilícito, homicidios enfrentamientos con interposición de la población civil, desplazamientos, actos de violencia sexual y ataques contra la dignidad personal" (Matta, 2013).

(F). Comuna 15

En la noticia “Menos muertes, pero persisten otros delitos” se presenta el dato de la Personería respecto a homicidios, donde informa que en el 2012 se presentaron 1.249 homicidios y en el 2011, 1.649. “Las comunas con mayor tasa de homicidios fueron en su orden: la comuna 10 (Candelaria), la 13 (San Javier), la 8 (Villa Hermosa), la 4 (Aranjuez), la 15 (Guayabal) y la 16 (Belén). Los corregimientos más afectados son San Antonio de Prado, San Cristóbal y Altavista” (Monroy, 2013).

(G). Comuna 16

En la noticia “Menos muertes, pero persisten otros delitos” se presenta el dato de la Personería respecto a homicidios, donde informa que en el 2012 se presentaron 1.249 homicidios y en el 2011, 1.649. “Las comunas con mayor tasa de homicidios fueron en su orden: la comuna 10 (Candelaria), la 13 (San Javier), la 8 (Villa Hermosa), la 4 (Aranjuez), la 15 (Guayabal) y la 16

(Belén). Los corregimientos más afectados son San Antonio de Prado, San Cristóbal y Altavista” (Monroy, 2013).

En la noticia “Inseguridad con alto riesgo en seis comunidades de Medellín” se reporta que “se encuentran en situación de riesgo aproximadamente dieciocho mil quinientos adolescentes y jóvenes hombres con edad entre los 10 y 19 años, que habitan en la comuna 8, 10, 13 y 16, en los corregimientos San Antonio de Prado y Altavista, por presiones de reclutamiento de grupos armados ". En esos mismos territorios están en riesgo unas 15,000 mujeres, pues allí se cometen la mayor cantidad de asesinatos contra ella y " están expuesta actos de terror, amenazas e intimidaciones, extorsiones, retenciones, restricciones a la movilidad, reclutamientos y uso ilícito, homicidios enfrentamientos con interposición de la población civil, desplazamientos, actos de violencia sexual y ataques contra la dignidad personal" (Matta, 2013).

(H). Comuna 80

En la noticia “Menos muertes, pero persisten otros delitos” se presenta el dato de la Personería respecto a homicidios, donde informa que en el 2012 se presentaron 1.249 homicidios y en el 2011, 1.649. “Las comunas con mayor tasa de homicidios fueron en su orden: la comuna 10 (Candelaria), la 13 (San Javier), la 8 (Villa Hermosa), la 4 (Aranjuez), la 15 (Guayabal) y la 16 (Belén). Los corregimientos más afectados son San Antonio de Prado, San Cristóbal y Altavista” (Monroy, 2013).

En la noticia “Inseguridad con alto riesgo en seis comunidades de Medellín” se reporta que “se encuentran en situación de riesgo aproximadamente dieciocho mil quinientos adolescentes y jóvenes hombres con edad entre los 10 y 19 años, que habitan en la comuna 8, 10, 13 y 16, en los corregimientos San Antonio de Prado y Altavista, por presiones de reclutamiento de grupos armados ". En esos mismos territorios están en riesgo unas 15,000 mujeres, pues allí se cometen la mayor cantidad de asesinatos contra ella y " están expuesta actos de terror, amenazas e intimidaciones, extorsiones, retenciones, restricciones a la movilidad, reclutamientos y uso ilícito, homicidios enfrentamientos con interposición de la población civil, desplazamientos, actos de violencia sexual y ataques contra la dignidad personal" (Matta, 2013).

(I). Corregimiento 60

En la noticia “Menos muertes, pero persisten otros delitos” se presenta el dato de la Personería respecto a homicidios, donde informa que en el 2012 se presentaron 1.249 homicidios y en el 2011, 1.649. “Las comunas con mayor tasa de homicidios fueron en su orden: la comuna 10 (Candelaria), la 13 (San Javier), la 8 (Villa Hermosa), la 4 (Aranjuez), la 15 (Guayabal) y la 16 (Belén). Los corregimientos más afectados son San Antonio de Prado, San Cristóbal y Altavista” (Monroy, 2013).

(J). Corregimiento 70

En la noticia “Menos muertes, pero persisten otros delitos” se presenta el dato de la Personería respecto a homicidios, donde informa que en el 2012 se presentaron 1.249 homicidios y en el 2011, 1.649. “Las comunas con mayor tasa de homicidios fueron en su orden: la comuna 10 (Candelaria), la 13 (San Javier), la 8 (Villa Hermosa), la 4 (Aranjuez), la 15 (Guayabal) y la 16 (Belén). Los corregimientos más afectados son San Antonio de Prado, San Cristóbal y Altavista” (Monroy, 2013).

En la noticia “Inseguridad con alto riesgo en seis comunidades de Medellín” se reporta que “se encuentran en situación de riesgo aproximadamente dieciocho mil quinientos adolescentes y jóvenes hombres con edad entre los 10 y 19 años, que habitan en la comuna 8, 10, 13 y 16, en los corregimientos San Antonio de Prado y Altavista, por presiones de reclutamiento de grupos armados “. En esos mismos territorios están en riesgo unas 15,000 mujeres, pues allí se cometen la mayor cantidad de asesinatos contra ella y “ están expuesta actos de terror, amenazas e intimidaciones, extorsiones, retenciones, restricciones a la movilidad, reclutamientos y uso ilícito, homicidios enfrentamientos con interposición de la población civil, desplazamientos, actos de violencia sexual y ataques contra la dignidad personal” (Matta, 2013).

2.6.2. Trayectorias del desplazamiento

- 2004-2007

(A). Medellín

En la noticia “¿Quién desplaza a la gente?” se reporta el desplazamiento forzado desde 2004 hasta 2007, y además dice que: “Las personas que se ven envueltas en el desplazamiento solo el 12% tiene intención de regresar a sus barrios de origen, el 88% restante no contempla esta posibilidad, pues resiste el temer por los grupos armados.” (El Mundo, 2008).

- 2008-2010

En la noticia “La amenaza aún vive en las comunas” hablan acerca de 863 personas han declarado ser víctimas de desplazamiento intraurbano (195 familias) en Medellín, y cuenta que: “Santo Domingo, el Popular, 20 de julio, San Javier, Belencito, Blanquizal y El Salado siguen siendo los mayores expulsores. Y los barrios receptores son Robledo, Castilla, el mismo Popular, Caicedo y Moravia” (López, 2008).

- 2012- en adelante

(A). Comuna 9

Los desplazamientos de habitantes por intimidaciones vienen desde el 6 de mayo de 2013, cuando 63 familias salieron del sector Cañón. De ellas 62 retornaron. Luego, el 13 de mayo siguiente se desplazaron 21 familias de San Gabriel y regresaron 11 (Comunidad pide control a balaceras en la Loma, 2015)

(B). Comuna 8:

En la noticia “65 familias denuncian desplazamientos en la 8” cuentan el caso de un habitante de la comuna 8 que fue desplazado. Cuentan que: “Presionados por los combos que están en pugna desde el pasado 6 de mayo, un muchacho de Villatina tuvo que refugiarse en La Finquita, y para San Antonio. “Si me devuelvo, no me vuelven a ver”, lamenta este último”. Agrega la misma noticia: Yomar Benítez, subsecretario de Derechos Humanos de la Alcaldía, señala que “la Comuna 8 es una de las más receptoras de población desplazada” y cita datos de la Unidad de Desplazamiento, según los cuales en Villahermosa hay 5.000 desterrados identificados, no todos intraurbanos, en su mayoría provienen de otros municipios de Antioquia, Chocó y Córdoba” (Matta, 2012)

(C). Comuna 13

Para marzo, en la noticia "En la trece escarban la verdad bajo toneladas de tierra y olvido (2015)" se cuenta la historia de Marta, una desplazada de Urabá por la violencia que comenzaba a enquistarse entre las plataneras y caminos veredales que llegó a la Comuna 13, fue exiliada dos años y volvió después a vivir con su hermana de nuevo en la Comuna 13. También cuenta su experiencia en la operación Orión (Macías & Ospina, 2015).

3. Hipótesis interpretativas (por actor y hechos)

- 2000-2004

(A). Medellín:

- Presidentes:
 - En la noticia "Más tropas para Medellín" se cuenta que el presidente Álvaro Uribe señaló que "aunque Medellín presentó una reducción del conjunto de delitos, las cifras de homicidios son preocupantes y aún no se siente "alivio"." (Monroy, 2010)

- 2004-2007

(A). Medellín

- Funcionarios públicos:
 - El personero de Medellín, Jairo Hernán Vargas, respecto a la declaración de las víctimas de desplazamiento forzado sobre los actores (en las que nombran a paramilitares) en el informe de la situación de los derechos humanos en Medellín durante el 2007, presentado por la Personería Municipal, se cuestiona: "¿Si no hay paramilitarismo, por qué hay este desplazamiento? (...) ¿de dónde salen los actores que están desplazando a esta gente? Uno de los responsables de esa expulsión es la banda de Los Triana, la que Hernán Vargas definió como "un grupo muy camaleónico", pues, según el personero estuvieron con La Terraza, luego con el bloque Cacique Nutibara, tuvieron nexos con la guerrilla urbana, siendo esta la manera como han pervivido" Adicionalmente, "Las personas que se ven envueltas en el desplazamiento solo el 12% tiene intención de regresar a sus barrios de origen, el 88% restante no contempla esta posibilidad, pues

resiste el temer por los grupos armados" (El Mundo, 2008). Lo anterior consta en la noticia titulada "¿Quién desplaza a la gente?".

- 2008-2010

(A). Medellín:

- Funcionarios públicos:
 - En la noticia "Crímenes sin conexión", al respecto del aumento de los homicidios en la ciudad de Medellín en el año 2008, el Secretario de gobierno municipal, Jesús María Ramírez Cano y el Comandante Operativo de la policía metropolitana, coronel Omar Perdomo, expresan que: "Coinciden en cuatro asuntos por los que se dio el incremento de muertos en los primeros días del año. Crímenes pasionales, ajustes de cuentas, riñas-donde se tienen en cuenta los problemas entre vecinos, familiares y las callejeras-y el cobro y pago de deudas adquiridas o los llamados *pagadarios*, son esos aspectos por los que se presentaron los asesinatos" (El Mundo, 2008).
 - En la noticia "Crímenes sin conexión", el Comandante Operativo de la policía metropolitana, coronel Omar Perdomo se refiere en particular a las razones por las que se presentó el incremento de los homicidios en Medellín en el año 2008 que: "ese incremento obedece, no tanto a que haya un patrón o hilo conductor entre cada una de las muertes, sino que hubo incremento en los homicidios pasionales, riñas, problemas entre vecinos", agregó además que otra parte de homicidios se dio por "ajustes de cuentas entre los combos o por tomar el control de los grupos que tienen que ver con el expendio de estupefacientes" (El Mundo, 2008)
 - De acuerdo con lo expresado por el Alcalde de Medellín, Alonso Salazar, en la noticia "La realidad no se puede negar" respecto al incremento de homicidios (un crecimiento de 16 homicidios más que en 2007), hay dos factores: "Uno, el reacomodo de estructuras del narcotráfico. Dos, acciones de nuevos grupos delincuenciales que hemos ido identificando y neutralizando (...) Los factores de riesgo están vigentes: narcotráfico, la guerrilla intenta reasentarse y hay resacas de paramilitarismo" (Gómez, 2008)
 - En la noticia "La amenaza aún vive en las comunas" el Secretario de Gobierno de Medellín, Jesús María Ramírez respecto a los desplazamientos de 2008 señala que "en las declaraciones las personas mencionan como fuentes de amenaza a grupos que ya no existen, casos

La Terraza, Bloque Metro, Cacique Nutibara, Farc o Eln- y que generalmente son grupos o personas de la delincuencia común que se ponen cualquier nombre, en los casos donde la amenaza es real" (López, 2008). También advierte que: "nosotros recibimos con precaución esas cifras, porque son la suma de denuncias recibidas y estas son el primer paso para el reconocimiento como desplazado" (López, 2008). Además, explica el secretario, "nos hemos encontrado que se habla de desplazamiento intraurbano para conductas muy disímiles, como conflictos vecinales o familiares que originan el desplazamiento de una familia de un barrio a otro" (López, 2008)

- En la noticia “La amenaza aún vive en las comunas”, Jorge Ceballos, coordinador de la Unidad de Derechos Humanos de la Personería, respecto a los desplazamientos de 2008, que las razones de las personas para salir de sus barrios “son las amenazas, el miedo o la violencia en el sector” (López, 2008)

- En la noticia “No creció desplazamiento interno”, un funcionario de la Personería de Medellín respecto al aumento de las declaraciones de personas desplazadas, argumenta que: “si bien hay un leve incremento en el número de personas que han llegado a declararse como desplazados intraurbanos con respecto al año pasado, la Personería no se atreve a determinar que haya un aumento en Medellín (...) Hay una creencia de que a las personas desplazadas las exoneran de pagar matrículas en los colegios y les dan ayudas. Entonces a comienzos de año se presenta por lo general un aumento en los registros" (Monroy, 2008)

(B). Zona nororiental de Medellín:

- Funcionarios públicos:
 - Para marzo de 2008, según la noticia “Polémica por control paramilitar” "La Alcaldía niega que en Medellín hay paramilitares, pero en comunas como la 8, la 13 y la zona Nororiental la gente que los conoció antes los ve ahora armados y cobrando vacunas por vigilancia. Ellos manejan algunas juntas de acción comunal, las plazas de vicio se disputan a muerte el territorio y amenazan a líderes y habitantes que tienen que desplazarse" (Monroy, 2008)

(C). Comuna 3

- Funcionarios públicos:

- Para mayo de 2008, en la noticia “Alerta temprana”, el Secretario de Gobierno sobre la situación acontecida en Manrique, Santa Lucía y La Floresta donde estaba circulando un volante que decía: “Acueste a sus hijos a las 8 que a los otros los acostamos nosotros” que estaban firmados por las Águilas Negras, dijo que eran unos “simples mete miedos que se acostumbraron a usar una intimidante “razón social”” (Gaviria, 2008)

- En la noticia “Panfletos en el Doce de Octubre”, respecto al panfleto que estaba en circulación en abril de 2008, a nombre de las Águilas Negras, que decía “(...) A partir de este momento nos encargaremos de que su hijo (a) esté dentro de casa antes de las 10:00 o si no estará durmiendo eternamente”, el Secretario de Gobierno dijo que: "Es común que grupos de delincuencia común tomen los nombre de otras organizaciones, como por ejemplo paramilitares, para infundir temor, y que esa es una situación que va a permitir" (El Mundo, 2008)

- Habitantes:

- En la noticia “Panfletos en el Doce de Octubre”, respecto al panfleto que estaba en circulación en abril de 2008 a nombre de las Águilas Negras, que decía “(...) A partir de este momento nos encargaremos de que su hijo (a) esté dentro de casa antes de las 10:00 o si no estará durmiendo eternamente”, un habitante expresa que “a uno le da miedo porque uno con sus hijos por ahí. Por eso yo lo que hago es que cuando llegamos temprano hacemos que se entren temprano” (El Mundo, 2008).

- Exintegrantes de grupos paramilitares:

- Una fuente que pidió reserva, exintegrante de grupos paramilitares, asegura en la noticia “En la mira de delincuentes” que "Job comenzó a ganarse varios enemigos por su forma de ser. Era muy arrogante, egocéntrico y se creía el sucesor de Don Berna. Las cosas se le voltearon cuando tuvo problemas con Julio, un muchacho de aquí al que la gente le tiene aprecio y le copia. Job perdió el control y se quedó solo con los barrios Las Mirlas, Las Estancias, Villa Lillán y San Antonio. No fue sino que lo extraditaron y lo quebraron" (Avendaño, 2008). Esto en lo referente al control territorial y de las plazas de vicio en la comuna 8. Esta zona fue siempre comandada y liderada por Severo Antonio López, alias Job, asesinado hace pocos días en un restaurante de la ciudad, de propiedad de alias Macaco, excomandante de la autodefensas extraditado a Estados

Unidos. Alias Job era desmovilizado del bloque Cacique Nutibara de las autodefensas y considerado el brazo derecho de Don Berna, también recluido en una cárcel norteamericana.

- Fuerza pública:

- Para septiembre de 2008, en concordancia con la noticia “La comuna 13 aún no puede dormir tranquila”, en lo referente a los hechos presentados en la comuna 13 como asesinatos, balaceras y extorsiones son denunciadas por los habitantes. De acuerdo con el General Norberto García, comandante de la policía Metropolitana "No se descarta que entre ellos existan desmovilizados que le están jugando sucio al proceso. Para eso estamos nosotros, para identificarlos, judicializarlos y llevarlos a la justicia. En el combo de Los Cuquitas si hemos notado que hay desmovilizados, los últimos homicidios han sido sindicados a ellos (...) Muchos de esos combos los están manejando desmovilizados que están tratando de tomar el control de ventas de vicio y para sus fechorías están llevando gente de otros lugares, que hacen sus fechorías y vuelven a salir de la comuna" (Martínez Arango, 2008)

_____ (D). Corregimiento 60:

- Funcionarios públicos:

- Para mayo de 2008, en la noticia “Alerta temprana”, el Secretario de Gobierno sobre la situación acontecida en el Corregimiento de San Cristóbal, cuando unos supuestos “paras” llegaron a un colegio y aplicaron su propio manual de disciplina con respecto a la presentación de los alumnos, dijo que eran unos “chichipatos” (Gaviria, 2008).

- 2010-2011

_____ (A). Medellín:

- Funcionarios públicos:

- En la noticia “Alerta por desplazamiento forzado interno en Medellín” cuentan que el Alcalde Alonso Salazar respecto a la propuesta del Gobernador de Antioquia, Luis Alfredo Ramos, de decretar el Estado de conmoción interior para enfrentar la violencia en Medellín, opinó que: “la medida es útil, pero por lo pronto hay que ver estrategias inmediatas como reformas del

código penal, que haga más eficaz la justicia contra la delincuencia, y afinar la coordinación entre los organismos encargados de combatir a las bandas" (Redacción Justicia, 2010)

- El Personero de Medellín, Jairo Hernán Vargas se refiere en la noticia “Crece el drama de los desplazados urbanos” al tema del incremento del desplazamiento intraurbano en lo que va corrido del año 2010: "Hay que señalar claramente que el desplazamiento forzado intraurbano ha venido incrementándose año tras año. Eso nos preocupa porque revela el nivel de conflictividad que sigue manteniéndose en los barrios más populares y con extrema pobreza que hay en la ciudad" (Posada, 2010)

- En la noticia “Medellín redujo homicidios, pero no desplazados”, la Personería manifiesta que “con respecto a las declaraciones de desplazamiento que se incrementaron en un 97%, la agencia Acción Social debe ser cuestionada por no reconocer los casos. A pesar del incremento de los desplazados, rechazó el 59 por ciento de las solicitudes de reconocimiento como víctimas y solo ha aceptado el 37 por ciento" (Monroy, 2010)

- En la noticia “La inocencia carga armas a los combos”, el Personero, respecto a las amenazas sufridas por los jóvenes que son obligados a llevar armas y drogas a los combos, que: “parte de esta práctica ejercida por los grupos armados ilegales que operan en los barrios, es debido a la arremetida de las autoridades para contrarrestar el uso de armas por los combos” (Macías, 2010). El Personero también afirma que: “Ellos buscan a un chico sano, que va al colegio, que no tiene ni el hablado ni la actitud ni el comportamiento que adquieren los que ingresan a los grupos, entonces es el más confiable para que les transporte las armas” (Macías, 2010).

- En la noticia “Combos cobran "peaje" a las visitas de novios” mencionan que: “en el último informe presentado por esta entidad (Personería para los Derechos Humanos en Medellín) se referencia que "estos grupos (ilegales) han desarrollado un aprendizaje en cuanto a las técnicas militares y de control de la población y el territorio, lo que se expresa en asuntos como la extorsión generalizada a pobladores, comerciantes, transportadores, contratistas de obras públicas, entre otros. Adicionalmente se da la imposición de normas de comportamiento y establecimiento de límites infranqueables para garantizar el dominio y la seguridad de sus integrantes”” (Macías, 2010)

○ Las balaceras siguen a pesar de la acción de las autoridades y esta es la causa del desplazamiento intraurbano, según Jaime Herrán Vargas, personero de Medellín. Dice que el desplazamiento que se da en la ciudad es producido por los combos y las bandas. Por agrupaciones armadas ilegales que se encuentran en los barrios. Desplazan “La Galera”, “La Silla”, “Los Triana”, desplaza el combo del barrio (Macías, 2011)

(B). Comuna 1

- Funcionarios públicos:

○ En la noticia “Guerra entre combos, pesadilla del popular 1” el Personero de Medellín, Jairo Hernán Vargas, respecto a las manifestaciones de violencia presentes en la El Popular 1 y sobre la conducta de la comunidad de la Comuna 1, “dice que lo delicado es que los civiles estén siendo manipulados. “En el conflicto hay una nueva variable y es la comunidad, que está tomando partido. Unas veces obligada por los grupos, pero otras por voluntad propia” (Guarnizo Álvarez, 2010).

- Miembros de los combos:

○ La noticia “Una noche en una zona de guerra de Medellín” presenta la opinión de un miembro de un combo, quien dice: "No nos vamos a dejar, y doy la vida para que esa gente de La Galera no se tome esto" (Rojas, 2010). Lo anterior debido a los constantes enfrentamientos entre combos “La Galera” y “La Silla” en la Comuna 1.

- Fuerza Pública:

○ La noticia “Una noche en una zona de guerra de Medellín” presenta la opinión de un agente de policía que expresa: ““Esta noche está más tranquila de lo normal”, comenta con desconfianza un agente que piensa que a esta comuna le falta una Operación Orión, como se llamó la militarización en la comuna 13 en el 2002, para sacar a las milicias guerrilleras” (Rojas, 2010).

(C). Comuna 5

- Integrante de la Comisión de Notables:

- El artículo “Temor en los barrios por terminación de tregua” expresa la postura de Jaime Jaramillo Panesso, integrante de la Comisión de Notables, acerca de los enfrentamientos entre combos que se dan estuvieron dando en Castilla en marzo de 2010, quien manifiesta que: “Los que no están en tregua son los subalternos, que son grupos muy descompuestos sobre los cuales los altos mandos han perdido en algunos casos el control y eso es lo que ha traído la nueva situación(...) han perdido la confianza entre ellos y se “están matando entre los propios de “Sebastián” y los propios de “Valenciano” y eso es un indicativo de que algo está pasando, pero no sabemos con precisión qué es” (Macías, 2010) También añade que: “algunas bandas han venido diseminando esta idea pero no se tiene certeza (...) “el pacto que nosotros ayudamos a hacer no está roto, pero tampoco está siendo útil” (Macías, 2010).

- Autoridades eclesiásticas:

- El artículo “Temor en los barrios por terminación de tregua” expresa la postura del sacerdote Juan Carlos Velásquez, participante de los procesos pacificadores, acerca de los enfrentamientos entre combos que se dan estuvieron dando en Castilla en marzo de 2010, quien manifiesta que: “Sería muy irresponsable decir que se rompió o no el pacto. Entonces que (los jefes) digan públicamente si hay rompimiento o si se continúa con el pacto. Sería muy importante para la ciudadanía” (Macías, 2010).

- En el artículo “Con puntos rojos, mafias delimitan territorios”, respecto a unos puntos rojos que empezaron a aparecer en postes de energía de las comunas 5, 6 y 7, y luego en casi todo Medellín, en agosto de 2010, el padre Juan Carlos Velásquez dijo que: “Nadie vio quién los marcó, todos empezaron a especular. Las fronteras imaginarias existen. Hay muchachos que no pueden ir a Castilla por el solo hecho de ser del Alfonso López” (Avendaño, 2010)

- Autor de la noticia:

- En el artículo “Con puntos rojos, mafias delimitan territorios”, respecto a unos puntos rojos que empezaron a aparecer en postes de energía de las comunas 5, 6 y 7, y luego en casi todo Medellín, en agosto de 2010, Maryluz Avendaño, la autora de la noticia, anotó que: “Los puntos rojos generaron una psicosis colectiva en barrios populares que recorrió el Espectador” (Avendaño, 2010)

- Habitantes:

- En el artículo “Con puntos rojos, mafias delimitan territorios”, respecto a unos puntos rojos que empezaron a aparecer en postes de energía de las comunas 5, 6 y 7, y luego en

casi todo Medellín, en agosto de 2010, un joven del sector de Robledo indica en la noticia que: “los puntos rojos fueron ubicados por bandas al servicio de Sebastián para delimitar sus territorios y tener un control exacto de la economía para el cobro de extorsiones. “Así sabemos cuáles calles nos tocan para la vigilancia y no nos metemos en el terreno de los parceros”” (Avendaño, 2010)

(C). Comuna 6:

- Funcionarios públicos:
 - En la noticia “Temor en los barrios por terminación de tregua”, Carlos Arcila, coordinador de la Mesa de derechos Humanos de la comuna 6, Doce de octubre, sobre los enfrentamientos, amenazas y desplazamientos de marzo de 2010, afirma que: “Cada uno de los combos tiene su parcela, su control, su territorio. Todos tienen su grado de independencia y buscan hacerlo respetar” (Macías, 2010).

(D). Comuna 13:

- Fuerza pública:
 - En la noticia “El miedo impone su ley”, en mayo de 2010, el Comandante de la Policía Metropolitana, Luis Eduardo Martínez manifiesta respecto al reclutamiento de menores en la Comuna 13 que: "algunos jóvenes de esos barrios están sueltos, jugando maquinitas, fumando marihuana o esperando al mejor postor. Esos son los que terminan en los combos" (Macías, 2010).
- Funcionarios públicos:
 - Ana Patricia Aristizábal, delegada de esta oficina (Personería para los Derechos Humanos en la ciudad de Medellín), respecto a la situación de violencia en la comuna 13 en 2010, manifestó que " en el tema de Fuerza Pública en esta comuna no ha estado en discusión porque allá existen grupos del ejército y hay varias estaciones de policía, sin embargo el conflicto ha tomado estas dimensiones, por lo que el asunto no es de mera Fuerza Pública, no es solo aumentar los integrantes de las fuerzas del Estado (...) Enfatizó en que se necesita una intervención integral en varias comunidades, intervenciones de tipo social, económico y que además, "esto es un asunto de ciudad, de responsabilidad social". Esto consta en la noticia “Mininterior se endurece contra combos de la 13”

- En la noticia “El miedo impone su ley”, acerca de la comuna 13, se menciona que: "Un investigador de la Unidad Permanente de Derechos Humanos de la Personería (UPDH), destaca que la presencia de los grupos armados ha modificado la vida de la gente que habita en estos barrios. (...) El accionar de estos grupos armados tiene repercusiones en la salud y en la tranquilidad de la gente que está preocupada por lo que puede pasar con sus hijos y con sus vidas. Los combos ejercen una modificación de la cotidianidad de la gente" (Macías, 2010).

- Autor de la noticia:

- Para agosto de 2010, el artículo de prensa “La guerra de 140 "bandas" que desvela a Medellín” su autor Néstor Alonso López L., respecto a las balaceras que se forman entre las bandas en el barrio Juan XXIII y la Comuna 13, dijo que: “Por un lado, se trata de una lucha intestina por defender la “soberanía” que tienen en los barrios los integrantes de más de 140 bandas, y, por otra parte, del intento de unos grupos más organizados por expandirse y así controlar el negocio millonario de las “vacunas” al transporte y el comercio, la prostitución, los juegos del azar y las plazas de vicio” (López, 2010).

- 2012 en adelante

(A). Medellín:

- Miembros de ONGs:

- El vocero de la ONG Corpades (Corporación para la Paz y el Desarrollo Social), Fernando Quijano, respecto a la cifra reportada por el Personero de Medellín, Rodrigo Ardila Vagas (sobre 65 familias que llenaron el formulario de desplazamiento intraurbano, dando un aproximado de 130 ciudadanos) dice que la cifra puede ser mayor, "porque hay personas que no denuncian el desplazamiento" (Matta, 2012). Lo anterior según los hechos presentados por la noticia “65 familias denuncian desplazamiento en la 8”.

- Fuentes anónimas oficiales:

- En la noticia “Las casas tomadas por los combos” una fuentes oficial asegura que en Medellín hay cerca de 790 viviendas de personas desplazadas, ocupadas por grupos ilegales que no permiten el retorno de los afectados (Macías & Monroy Giraldo, 2012).

- Activistas:

○ Para activistas como Carlos Arcila, coordinador de la Mesa de Derechos Humanos de la comuna 6 (Doce de Octubre), la conflictividad por la disputa entre combos delincuenciales y la llegada de organizaciones criminales como “los Urabeños” se refleja en otros delitos diferentes al homicidio. “La violencia persiste y a pesar de una leve reducción de muertes, no desaparecen los desplazamientos, desapariciones y fenómenos más invisibles como control social”. Lo anterior corresponde a la noticia “Menos muertes, pero persisten otros delitos” de marzo de 2013.

_____ (B). Comuna 6:

- Investigadores:
 - Un investigador del Instituto Popular de Capacitación, IPC, cree que toda esa guerra empezó porque “alrededor de un patrón se teje toda una red, cuando ese patrón está ausente porque lo capturan, asesinan o extraditan, esas clientelas o redes que están alrededor se realinderan, ya sea por quienes van a entrar a sucederlo en el poder o están disputándose” (Macías, 2012). Esta hipótesis se refiere a la violencia entre los combos que se presenta en la comuna 6 en agosto de 2012, se extrae de la noticia “La guerra que desangró a Medellín”.

_____ (C). Comuna 13:

- Habitantes:
 - Habitantes de la comuna 13 han expresado su inquietud por qué se consideran desprotegidos ante el accionar de los delincuentes (Loaiza, 2013). Señalamientos en este sentido se escucharon luego del asesinato el pasado jueves de Luis Roberto Sánchez, de 25 años, a quién dos pistoleros lo interceptaron en el barrio El Salado, acabando con su vida con varios disparos y el lanzamiento de un petardo con metralla. (Loaiza, 2013)

4. CATEGORÍAS QUE REQUIEREN ANÁLISIS DE LA INFORMACIÓN TOTAL DEL MUNICIPIO.

4.1.1. Cifras de aumento y disminución del desplazamiento forzado por períodos

2004-2007

_____(A). Medellín:

- “De 472 personas que sufrieron desplazamiento intraurbano en 2004, se pasó a 1.069 personas en el 2007” (El Mundo, 2008)

4.1.2. Municipios que presentan mayores eventos de desplazamiento forzado

2008-2010

_____(A): Medellín:

- En la noticia “Alerta por desplazamiento forzado interno en Medellín” se menciona el dato de que en el país hay 20.000 personas que, en los últimos años, han pedido ayuda humanitaria por desplazamiento interno y 1.500 eran de Medellín (Redacción Justicia, 2010).

5. OBSERVACIONES Y CONCLUSIONES PERSONALES

- Los desmovilizados en el 2008, sobre todo en la comuna 8, se identifican como actores relevantes al rededor de los hechos de asesinato y desplazamiento. Al respecto, la noticia “En la mira de delincuentes” arroja información sobre Alias Job, quien dominaba la comuna 8 y él era un desmovilizado del bloque Cacique Nutibara de las autodefensas (Avendaño, 2008). También es el caso de la noticia “Crímenes sin conexión aparente”, en donde se reporta que entre los desmovilizados surgían disputas o resultaban asesinados o desplazados (El Mundo, 2008)

- Había grandes esfuerzos militares en la ciudad de Medellín por parte de las fuerzas públicas, con el fin de garantizar seguridad para sus habitantes pero no había atención a las problemáticas estructurales, tales como la carencia de oportunidades y la pobreza extrema, que se pueden entender como causas del conflicto. No obstante, tal y como se menciona en la noticia “Combos asedian a vecinos de La Quiebra” algunos policías parecen colaborar con dichos grupos. La noticia “Combos asedian a vecinos de La Quiebra” cuenta respecto a las confrontaciones que se estuvieron dando entre los combos La Agonía y La Divisa en la comuna 13 en marzo de 2010, que los habitantes “Se quejan de la pasividad de las autoridades civiles y de la convivencia de algunos policías con los combos. Incluso líderes comunitarios señalaron que en días pasados los mismos uniformados sorprendieron a un agente con munición que iba a entregar a un grupo ilegal” (Monroy, 2010).

- Los más afectados por las confrontaciones entre las bandas, y también entre los grupos delincuenciales y la fuerza pública, terminan siendo los civiles. Su cotidianidad se ve afectada: se ven coartados en el tránsito, la socialización, su seguridad, sus planes educativos y laborales e ingresos con las “vacunas”.
- Los niños y adolescentes serían de las poblaciones más vulnerables, porque por un lado son inducidos, y en su defecto, obligados a integrarse a los combos, además de que las escuelas de las zonas son normalmente atacadas, impidiéndoles estudiar.
- La mujer también vendría siendo sujeto de población vulnerable a ataques a su subjetividad. En la noticia “Inseguridad con alto riesgo en seis comunidades de Medellín” se puede hacer este análisis con perspectiva de género, en el que afirmaban que 18.000 jóvenes adolescentes hombres estaban expuestos al reclutamiento forzado por parte de los combos y por otro lado, eran 15.000 mujeres las expuestas al reclutamiento forzado, pero también, a asesinatos, amenazas, extorsiones, restricciones a la movilidad, actos de violencia sexual y ataques contra la dignidad personal.

SUBREGIÓN EMBALSES

Zona: Embalses

Municipios que comprende: San Carlos, San Rafael, Alejandría, Concepción, Granada, Guatapé

Años rastreados: 1996, 1997, 1998, 1999, 2000, 2001, 2002, 2004, 2007, 2013, 2015

0. PRESENTACIÓN

Este documento recoge la información de alrededor 70 noticias correspondientes a la zona Embalses, la misma conformada por los siguientes municipios: San Rafael, San Carlos, Alejandría, Concepción, Granada, Guatapé. Estas noticias fueron seleccionadas con base en las categorías del proyecto, luego de hacer una priorización de las mismas en relación a la información de desplazamiento forzado en los años 1992-2015.

1. CONTEXTO

1.1. *Importancia geoestratégica -política, económico, cultivos ilícitos, corredores, entre otros - del municipio o región.*

a. SAN CARLOS:

“La ubicación estratégica de San Carlos lo hace un botín de ardua disputa: allí se encuentran las centrales hidroeléctricas de Playas y Calderas, importantes para quien quiera ejercer acciones de desestabilización realizando ataques militares. Pero también es un punto de conexión entre las regiones Magdalena Medio y el Oriente”. Además, “sus características de topografía montañosa dificultan a cualquiera de los grupos ilegales y al mismo Estado, tener control pleno y permanente de toda la jurisdicción” (Betancur G. 1999, Oídos sordos a peticiones de paz en San Carlos). “Entre San Rafael y San Carlos están ubicadas las centrales que conforman el complejo hidroeléctrico del oriente de Antioquia, donde se produce el 40 por ciento de la energía del país (Continúa “guerra” en el oriente antioqueño).

“Por su parte, voceros de la IV Brigada indicaron que se está analizando la forma más conveniente de hacer el desplazamiento de las tropas porque “se trata de una zona de embalses donde se genera buena parte de la energía eléctrica del país y tampoco podemos dejar las torres abandonadas. Por eso estudiamos la situación con mucho cuidado” (El Colombiano, San Carlos está acorralado por el ELN, 2000)

“Nos preocupa seriamente que el cultivo de coca se ha incrementado en algunos municipios, con nefastas consecuencias para la población que sólo se alcanzarán a medir a mediano y largo plazo” (El Colombiano, La metamorfosis del conflicto del Oriente, 2004). “Los grupos ilegales combaten por el control de los corredores estratégicos para la movilización de tropas y de las áreas sembradas con hoja de coca” (Colombiano, 2004). “San Carlos, Granada y San Rafael, en el Oriente, aparecen en la línea del corredor estratégico por donde los actores armados (guerrilla y autodefensas) libran una lucha en la actualidad para ejercer dominio territorial (Amenazas bloquean a San Carlos por tierra).

b. SAN RAFAEL:

“Los campesinos recuerdan que a estas tierras fértiles y conocidas por estar ubicados allí los embalses más importantes para la generación de energía del país, llegaron los grupos de autodefensa matando y cobrando “vacunas” de hasta 10.000 pesos. (...) Mientras tanto, el éxodo masivo que comenzó el jueves 10 de agosto tiene a los campesinos aguantando hambre en el casco urbano, mientras en sus parcelas están a punto de perderse las cosechas de caña, frijol, café y maíz, que dan sustento a la población” (San Rafael, en manos de las Farc, 2000)

c. ALEJANDRÍA:

El municipio es importante gracias a su riqueza hídrica y su ubicación en la subregión de Embalses (“**Las mujeres hacen memoria en Alejandría (2015)**)

d. GRANADA:

De acuerdo a la noticia *Granada carga la cruz de los muertos, 2002*; Desde comienzo de año se desató en Granada, un municipio localizado a 70 kilómetros de Medellín, en el oriente antioqueño, una cadena de muertes inexplicables, provocadas por hombres armados que, con capuchas o sin ellas, recorren las 52 veredas en busca de presuntos auxiliadores de las guerrillas y que tienen atemorizada a la comunidad. Elizabeth Yarce, periodista

“En los últimos meses, vastos sectores del Oriente han sido blanco de ataques armados, por parte de la guerrilla y las autodefensas que, según las autoridades, obedece a la lucha de estas organizaciones por ejercer hegemonía en una zona rica y geográficamente estratégica” (Granada pide solidaridad del año 2000).

En la nota *Granada carga la cruz de los muertos, 2002*; se señala que (...) en las veredas limítrofes con San Luis, San Francisco y Granada, se libran combates entre autodefensas y guerrilla, situación que unida a los asesinatos de los pobladores, lista en mano, ha hecho que los alcaldes del sector declaren la emergencia humanitaria.

“Santa Ana fue escenario de un conflicto que se llevó de allí a cientos de personas que hoy están muertas, desaparecidas o desplazadas. (...) Este centro zonal se encuentra a 24 kilómetros del casco urbano del municipio. Para llegar allí hacen falta más de dos horas de camino por una sinuosa trocha que se abre paso entre los rústicos paisajes de la cuenca de la quebrada Tafetanes. Es uno de esos lugares de los que fácilmente se trae en la cabeza una primera impresión, pues la mirada viene previamente viciada con la mención de este corregimiento en los medios masivos de comunicación, que lo señalaron durante mucho tiempo como el refugio de grupos guerrilleros.

Desde la década de los noventa el frente “Carlos Alirio Buitrago” del Eln hizo presencia en la zona donde ya operaba el noveno frente de las Farc. Al parecer varios motivos llevaron a estos grupos hasta la localidad: su ubicación estratégica, el difícil acceso, la cercanía a la autopista Medellín- Bogotá y según algunos investigadores la posible construcción de embalses y sus prometedores ingresos fueron condicionantes para que se instalaran allí; sumado a esto un abandono casi total por parte del Estado. (*Santa Ana: Drama humanitario, 2011*)

En la noticia *Entregarán informe sobre la guerra en Granada (Antioquia)* de 2016 se registra que “Según el Observatorio Nacional de Memoria y Conflicto, al 14 de marzo de 2016 se habían registrado 460 personas víctimas de asesinato selectivo, 2.992 de desaparición forzada, 59 asesinadas en 10 masacres, 98 víctimas de secuestro y 50 de violencia sexual”. (*Entregarán informe sobre la guerra en Granada (Antioquia)*. 2016)

Además, se menciona en la noticia *Entregarán informe sobre la guerra en Granada (Antioquia)* de 2016 que “De acuerdo con el Registro Único de Víctimas, en Granada se hicieron 33.719 denuncias de personas por desplazamiento forzado y según el Instituto. Colombiano de Bienestar Familiar por lo menos 128 menores quedaron huérfanos. Este informe relata, por ejemplo, cómo en la Cuenca de Santa Ana, lugar de asiento de la guerrilla y eje de la disputa con los paramilitares y la Fuerza Pública, la población bajó de aproximadamente 3.000 a 320 personas y el casco urbano del corregimiento llegó a estar habitado por tan solo nueve personas)

1.2. Precedentes de militarización oficial

a. SAN CARLOS:

El 25 de marzo de 1998 se registra que “el comandante de la Cuarta Brigada del Ejército, brigadier general Carlos Alberto Ospina Ovalle, dijo ayer que las tropas de la guarnición fueron desplazadas a esa región y que en cualquier momento puede ocurrir un enfrentamiento con los grupos al margen de la ley” (Continúa “guerra” en el oriente antioqueño)

El 27 de octubre de 1998 en la noticia “Denuncian negligencia en San Carlos”, se menciona “que viajaron a San Carlos el secretario de gobierno, Néstor Hincapié y el comandante de la Policía de Antioquia para evaluar la situación de la población que viven en la cárcel desde el 3 de agosto, cuando la guerrilla destruyó el comando policial” (Denuncian negligencia en San Carlos Antioquia, 1998).

El 12 de noviembre de 1998, “según el IX frente de las Farc, tropas de las IV Brigada del Ejército fueron desembarcadas 10 días antes del hecho en tres bases militares. Los guerrilleros agregaron que de los 400 soldados profesionales trasladados entonces a la región, unos 200 permanecieron en San Carlos desde el 19 hasta el 24 de octubre” (Farc acusan a Ejército por masacre, 1998).

El 2 de enero de 1999, se registra que “antes de ingreso de los paramilitares a San Carlos, Morales [1] había denunciado públicamente que la localidad estaba amenazada por este grupo armado, y que 20 días antes de la toma paramilitar un helicóptero azul había sobrevolado la zona

del oriente y arrojó panfletos en los que amenazaba a los municipios que eran catalogados como colaboradores de la guerrilla. Frente a esta situación se había solicitado a las Fuerzas Armadas su presencia en la zona del oriente, pero días antes a la incursión paramilitar fueron retiradas las tropas de la IV Brigada que custodiaban San Carlos (Asesinado alcalde de San Carlos (Ant), 1999).

El 2 de octubre de 1999 se registra “El miércoles pasado la Policía regresó al municipio, el cual abandonó sin ningún aviso, según versión gubernamental” (Giraldo, 1999).

El 11 de diciembre de 1999 en la noticia “Repetido blanco de los armados”, se expresa “Estamos solos cuando ocurrió la masacre paramilitar de cuatro personas, el pasado 12 de agosto, cinco días antes la Policía se había retirado del pueblo sin ningún aviso previo y sin razones aparentes para que ello ocurriera” (Repetido blanco de los armados, 1999).

El 27 de agosto de 2004 se registra “el traslado de 180 soldados a San Carlos, San Francisco y Sonsón, a partir del 1 de septiembre, fue la primera medida que se tomó en la Gobernación de Antioquia ante la Alerta Temprana emitida por el Ministerio del Interior de Justicia sobre estos tres municipios del Oriente del departamento”. “la medida fue medida fue anunciada por el secretario de Gobierno de Antioquia, Jorge Mejía, quien aseguró que en el consejo de seguridad del pasado martes también se dispuso el envío de 36 soldados bachilleres a San Carlos” (Mogollón, 2004)

b. SAN RAFAEL:

El comandante de la Cuarta Brigada, general Eduardo Herrera Verbel, se encuentra en San Rafael al mando de las tropas que buscan restablecer definitivamente el servicio de transporte por las carreteras y que las gentes desplazadas puedan regresar a sus veredas (San Rafael, en manos de las Farc, 2000)

En la nota *San Rafael vive desalojo forzado, 2000*; un habitante relata que “cerca a mi casa hay un parqueadero y los carros los incendiaron, hay un fuerte olor a gasolina y sale mucho humo de allá. Además escucho muchos disparos porque ya llegó el helicóptero del Ejército”

c. ALEJANDRÍA:

En la noticia (“**En Alejandría: 20 muertos en 15 días**” (2000)), frente a las quejas de la administración municipal por el grave deterioro del orden público el secretario de gobierno de departamental ofreció como respuesta: “que aunque la administración seccional está enterada de un deterioro en la situación de orden público de Alejandría oficialmente es poco lo que se conoce. Tenemos conocimiento de unos secuestros y supimos de un incidente que se presentó con una mina quiebra patas. Por eso llamamos al coronel Sierra, el comandante del batallón Juan del Corral para que se traslade de tropa y haga presencia en la localidad”.

d. GRANADA:

En la noticia *Amenazada una vereda de Granada* se registra que “el Colectivo de derechos humanos Semillas de Libertad, aseguró haber informado de la presencia de unidades militares acantonadas en los caseríos Las Palmas y La María, "Por lo que causa extrañeza que 20 hombres vestidos de civil y portando armas largas estén patrullando coincidentalmente en lugares altamente militarizados" (Amenazada una vereda de Granada)

De acuerdo a la noticia *Granada carga la cruz de los muertos, 2002*; un habitante del municipio explica que la situación cada día es más tensa: “las autodefensas tienen presencia en el casco urbano, vestidas de civil. También las Farc y el Eln. Como las Auc son las que están con más poder, ahora la guerrilla ha tratado de tomarse el pueblo varias veces”.

Esta situación fue corroborada por la fuerza pública que hace presencia en el municipio “El domingo intentaron entrar pero se repelió el ataque porque el Ejército tiene también ahora presencia permanente” explica un oficial de la Policía.

1.3. Actores y relaciones políticas

a. SAN CARLOS:

La clase política y líderes campesinos “pidieron una aclaración del por qué en una zona altamente militarizada “aparecen intimidaciones contra la población civil”, reivindicadas, según los grafitis, por las Autodefensas Campesinas de Córdoba y Urabá, Accu” (El Colombiano, Temen arremetida paramilitar en San Carlos, 1996).

b. SAN RAFAEL:

De acuerdo a la noticia *San Rafael, en manos de las Farc, 2000*; el gobernador encargado de Antioquia Oscar Arboleda Palacio, pidió al ejército y la Policía que recuperen lo más pronto posible para el Estado colombiano los municipios de Nariño, Argelia y San Rafael prácticamente bajo el dominio de las Farc. Por otro lado, los campesinos afirman que “estamos dispuestos a regresar. Pero nos han dicho que la situación sigue siendo difícil y que es mejor que esperemos. La verdad no podemos esperar mucho porque hay que recoger cosechas y si no serán muchas las necesidades que pasaremos después”

c. ALEJANDRÍA:

Las autoridades locales en abril del 2000 enviaron una carta diciendo que no tienen como hacer frente a los ataques de actores armados porque no hay presencia militar y los agentes de policía no pueden abandonar el casco urbano (**Autoridades denuncias desapariciones, asesinatos y amenazas (2000)**). Las autoridades de Alejandría convocaron a organismos humanitarios para evitar nuevas masacres o sea atacado el casco urbano o se generen desplazamientos de campesinos **Autoridades denuncias desapariciones, asesinatos y amenazas (2000)**.

La falta de atención estatal, se mantiene como una queja en el municipio, ya que la administración municipal dice que las autoridades gubernamentales y los organismos de socorro han desoído las súplicas por el deterioro del municipio (**“En Alejandría: 20 muertos en 15 días” (2000)**).

d. GRANADA:

Según la noticia *Amenazada una vereda de Granada, 1997* “El colectivo de derechos humanos “Semillas de Libertad” denunció las amenazas de muerte proferidas por un grupo de hombres fuertemente armados y vestidos de civil, contra los habitantes de la vereda La Palma del corregimiento Santa Ana del municipio Granada” (*Amenazada una vereda de Granada, 1997*).

“(…) Según el burgomaestre, lo que también jalonó el retorno de los labriegos es el arraigo de la gente a sus fincas. Ellos estaban hacinados en un coliseo, extrañando sus tierras y deseando

volver al trabajo, lo que permitió una resolución rápida del desplazamiento masivo”, explicó Carlos Mario Zuluaga (*Campesinos regresaron confiados en los acuerdos, 1998*).

El secretario de Gobierno Departamental, Néstor Hincapié Vargas, anunció ayer que esa dependencia le pidió a la Aeronáutica Civil que investigara la procedencia de un helicóptero que sobrevoló cinco municipios del Oriente de Antioquia y desde el cual se arrojaron panfletos alusivos a las Autodefensas Unidas de Colombia (*Gobernación pide explicaciones a la Aerocivil, 1998*).

1.4. Dinámicas de poblamiento, expulsión y/o repoblamiento

a. SAN CARLOS:

El 19 de julio de 2004 se registra que “la alcaldía de San Carlos, con el apoyo de otras instituciones emprendió hace tres meses un programa de retorno de los desplazados del corregimiento de Samaná, abandonado en varias ocasiones por la presión de los grupos violentos” (El Colombiano, 2004).

El 21 de septiembre se registró que “de este modo los guerrilleros <<cobraron>> a los campesinos su osadía de retornar <<sin permiso>> a sus parcelas y la supuesta colaboración que le estaban ofreciendo a un grupo de autodefensas que se ubicó en los alrededores de esas veredas [1] (Sánchez, 2004). Además, “Estos campesinos habían sido desplazados por los guerrilleros y regresaron hace cuatro meses. Ayer 79 de ellos iniciaron un nuevo éxodo al casco urbano de San Carlos, donde hay ya otros 1.600 desplazados sin contar otro 8 mil que han tenido que salir hacia otras poblaciones” (Sánchez, 2004)

b. GRANADA:

En la noticia *Campesinos regresan confiados en los acuerdos* “el pasado fin de semana los campesinos que salieron del corregimiento Santa Ana hacia la cabecera municipal de Granada, atemorizados por rumores que hablaban de una incursión paramilitar en esa región del Oriente de Antioquia, retornaron a sus lugares de origen, tras establecer acuerdos con la administración municipal y departamental” (*Campesinos regresan confiados en los acuerdos, 1998*).

Continúa la noticia “Afortunadamente para nosotros, así como para los cerca de 2.200 campesinos desplazados, el problema se manejó con mucho tino y se logró un compromiso importante para garantizar la seguridad de los habitantes de Santa Ana”, manifestó el mandatario local” (Campesinos regresan confiados en los acuerdos, 1998).

1.5. *Manifestaciones de Controles sobre las subjetividades y los cuerpos*

a. SAN CARLOS:

El 15 de enero de 1999 se registra toma de dos emisoras, así: “cinco minutos al aire fueron suficientes para que las mujeres del municipio de San Carlos conocieran la sentencia del frente Carlos Alirio Buitrago del ELN: no enamorarse de los policías y soldados” (El ELN prohíbe a las mujeres enamorarse de los policías 1999).

El 2 de octubre de 1999 se registra que “también es San Carlos escenario de crímenes selectivos: el 21 de marzo murió una menor de 17 años que, según testimonios conocidos por un organismo oficial, tenía vínculos afectivos con un agente de la Policía. Otras dos mujeres, de 23 y 19 años que murieron el 16 y 18 de abril también sostenían relaciones con miembros de las Fuerzas Armadas, confirmó la misma fuente” (San Carlos azotado por el fuego de la guerra)

El 25 de febrero del 2000 se registra que “hay una amenaza que recae sobre los pobladores y es que no pueden hablar con ningún policía ni con ningún soldado” afirmó el vocero de la Policía local” (El Colombiano, San Carlos está acorralado por el ELN, 2000)

De acuerdo con la noticia “La metamorfosis del conflicto del Oriente” del 19 de julio de 2004: la diócesis ha denunciado diferentes acciones de control por los grupos armados “Se cometen atropellos inconfesables contra la dignidad de la persona humana tales como violaciones sexuales (...) señala el comunicado diocesano” (El Colombiano, 2004).

b. GRANADA:

“A mí me secuestraron los del Eln el 24 de noviembre a las 10 de la noche. Me sacaron de la casa, me llevaron hacia una vereda y me prohibieron seguir con mi novio, un policía. El mensaje fue que nadie se juntara con la Policía” menor de 17 años (*Estamos heridos pero no muertos, 2000*)

“En Granada hoy nadie se atreve a motilar, a lavarle ropa o hacerle comida a la Policía porque la guerrilla hizo una sentencia muy clara: al que se relacione con los agentes o con soldados, se la cobran” (*Armados “motilan” a Granada, 2001*).

En la noticia *Entregarán informe sobre la guerra en Granada (Antioquia)* se expone “Según el Observatorio Nacional de Memoria y Conflicto, al 14 de marzo de 2016 se habían registrado 460 personas víctimas de asesinato selectivo, 2.992 de desaparición forzada, 59 asesinadas en 10 masacres, 98 víctimas de secuestro y 50 de violencia sexual”. (*Entregarán informe sobre la guerra en Granada (Antioquia)*. 2016)

1.6. *Manifestaciones de control sobre el territorio (no sólo el control armado, sino también todo lo que pueda entrar como control político y económico del actor armado en el territorio)*

a. SAN CARLOS:

La noticia “Temen arremetida paramilitar en San Carlos” menciona que “en oficio del 16 de agosto y dirigido a Graciela Ramírez Montoya, las organizaciones de derechos humanos recuerdan que en noviembre del año pasado, el gobernador Álvaro Uribe Vélez hizo públicos algunos comentarios en el sentido de que la guerrilla mantenía “un control preocupante que tiene amordazada a la población civil, que ha infiltrado peligrosamente a la administración municipal y ejercido un poder coercitivo peligroso sobre la clase política” (*El Colombiano, Temen arremetida paramilitar en San Carlos, 1996*)[1]

El 27 de octubre de 1998, se registra que “el pasado 25 de septiembre las autodefensas sobrevolaron San Carlos en un helicóptero y lanzaron volantes en los que anunciaban la muerte de colaboradores de la guerrilla” [2] (*Denuncian negligencia en San Carlos*).

El 27 de octubre de 1998, “el secretario de Gobierno Departamental, Néstor Hincapié Vargas, quien ayer visitó a San Carlos, dijo que la situación en el oriente Antioqueño se ha tornado muy grave si se tiene en cuenta que es la primera vez en el país que un grupo de Autodefensas se toma un municipio. Según el funcionario, lo ocurrido en la madrugada del domingo en San Carlos, hace que la situación en esta región se haya tornado muy crítica, debido a que estos grupos se están tomando la libertad de entrar con cien o doscientos hombres a un municipio y ejecutar a alguno de sus habitantes” (Grave la situación en el oriente 27 de octubre de 1998)

El 2 de enero de 1999 se registra que “durante los últimos meses, el municipio de San Carlos ha sido escenario del fuego cruzado de paramilitares y guerrilleros. Primero las Farc, a mediados de este año, se tomaron la población; en esa ocasión fue secuestrado el burgomaestre. Posteriormente, en el mes de octubre, las Autodefensas Campesinas de Córdoba y Urabá (Accu) incursionaron en la localidad y asesinaron 14 personas” (Asesinado alcalde de San Carlos 1999)

El 15 de enero de 1999 se registra que fueron tomadas dos emisoras del municipio para que el ELN emitiera un comunicado de cinco minutos y que: “Para las dos emisoras, la intimidación no paró ahí puesto que al día siguiente recibieron amenazas de los paramilitares quienes los acusaron de colaborar con la guerrilla emitiendo mensajes” (El ELN prohíbe a las mujeres enamorarse de los policías 1999)

El 27 de febrero de 2000 se registra que “ante el continuo hostigamiento y las reiteradas amenazas del Ejército de Liberación Nacional (ELN) a San Carlos, las Autodefensas Campesinas de Córdoba y Urabá (Accu) anunciaron el inicio de operaciones del oriente Antioqueño” (Paras van a San Carlos, 2000)

Por otro lado, en la noticia “Paras van a San Carlos” se registra que “en carta enviada a diferentes medios de comunicación, el Bloque Metro de las Accu señaló que ante la incapacidad del Estado de garantizar seguridad de los pobladores de San Carlos, ellos no tolerarán los desmanes que viene cometiendo el frente Carlos Alirio Buitrago del ELN” (Paras van a San Carlos, 2000).

El 2 de marzo de 2001 se registra “Las empresas movilizaban pasajeros entre San Carlos y Medellín, ya sea por Granada y San Rafael, anunciaron que por intimidaciones, debieron suspender el despacho de buses, hacia esa parte de Antioquia, donde se observan confrontaciones entre

guerrilleros y paramilitares por el dominio territorial” (Amenazas bloquean a San Carlos por tierra). De acuerdo con las noticias: “Incomunicado, vía terrestre, quedó de nuevo ayer el municipio de San Carlos, Oriente antioqueño, luego de que grupos armado al margen de la ley “prohibieran” la movilización vehicular por las carreteras que van a San Rafael y Granada” (Amenazas a San Carlos por tierra).

Para el mes de septiembre del 2001, la prensa registra: “En el oriente se libra una guerra territorial entre los subversivos y las autodefensas” CIRV (Muertos 8 labriegos en oriente lejano, 11 de septiembre de 2001).

De acuerdo con la noticia “La metamorfosis del conflicto del Oriente” del 19 de julio de 2004: la diócesis ha denunciado diferentes acciones de control por los grupos armados “Se cometen atropellos inconfesables contra la dignidad de la persona humana tales como violaciones sexuales, saqueo de bienes, cerco por hambre, falsas acusaciones a personas humildes e indefensas, torturas, alineamiento forzoso en alguno de los bandos en conflicto, señala el comunicado diocesano” (El Colombiano, 2004).

El 21 de septiembre de 2004 se registró “primero explotó una mina antipersonal al paso del camión Dodge 300 que llevaba a más de 20 campesinos y luego desde el monte comenzaron a disparar contra el grupo, causando la muerte de cuatro personas y heridas a otras 18. Después los guerrilleros del 9o frente de las Farc, se acercaron hasta el sitio y acusaron a sus víctimas de trabajar con las autodefensas y llevarles mercado (Sánchez, 2004).

b. GRANADA:

Los términos expresados en los panfletos lanzados por las autodefensas anuncian de manera tajante una guerra sin cuartel a grupos de izquierda alzados en armas. “Nadie, absolutamente nadie, puede permitir la entrada de guerrilla a sus casas, ni brindarle ningún tipo de apoyo (...) aunque estén de civil”, dice la misiva en uno de sus apartes. En otro párrafo, afirma que “nuestros frentes de guerra llegarán muy pronto a combatir a la guerrilla y a partir de hoy las cosas tienen que cambiar aquí (...) no responderemos por nada de lo que suceda en viviendas cercanas a los campamentos guerrilleros” (*Gobernación pide explicaciones a la Aerocivil, 1998*)

2. PATRONES DE VIOLENCIA POLÍTICA

2.1. REPERTORIO

2.1.1. Número de eventos de desplazamiento forzado

a. SAN CARLOS:

El 21 de diciembre de 1998 se menciona “El Jordán está ubicado a una hora del municipio de San Carlos y tiene unos dos mil habitantes. Debido a los problemas de orden público en los últimos días, muchas personas del campo se han ido en forma individual” [1] (Masacre en El Jordán, San Carlos, 21 de diciembre de 1998)

El 11 de diciembre de 1999 se registra que “los hechos de los últimos meses han provocado un éxodo silencioso de campesinos y pobladores, aún sin cuantificar, que están abandonando el campo y la zona urbana. Así lo da a entender la educadora de la vereda Buenos Aires, quien teme que el año entrante la escuela se quede sin alumnos, “pues muchas familias han salido, unas por miedo y otras bajo amenazas de las autodefensas” (San Carlos, solo y olvidado por el Estado 1999)[2].

También se menciona que “datos revelados por la administración municipal indican que la vereda La María ya está desocupada. Parcialmente desalojadas se encuentran las veredas La Cabaña, La Esperanza, Buenos Aires, La Pradera, Pio XII, Patio Bonito, San Blas, La Holanda, San Miguel y Santa Rita”. [3] (San Carlos, solo y olvidado por el Estado 1999).

El 11 de diciembre de 1999 se registra que “el acoso y el atropello de los bandos de la confrontación también ocasionó éxodos de campesinos de las veredas Santa Rita, Santa Inés y la Leona. Del casco urbano se retiraron en el último semestre más de cinco reconocidos comerciantes y dirigentes públicos amenazados por la guerrilla y los paramilitares” [4].

El 27 de agosto de 2004 se registra “El pasado 10 de julio, las Farc asesinaron a siete campesinos en el Corregimiento Samaná. El hecho provocó el desplazamiento de 74 familias, de las cuales 15 retornaron” [5] (Mogollón, 2004)

El 26 de julio de 2004 “un grupo de 65 campesinos huyó de las veredas Santa Isabel y La Luz, del municipio de San Carlos, Oriente antioqueño, y se refugió en el corregimiento El Jordán y la cabecera municipal por temor a un ataque de un grupo armado, según lo manifestaron autoridades locales. Los labriegos, ahora desplazados, se suman a otros 136 que fueron desterrados por el Noveno Frente de las Farc, hace 15 días, luego de la masacre de siete campesinos” [6] (El Colombiano, Nuevo desarraigo en San Carlos, 2004)

El 21 de septiembre de 2004 “setenta y nueve campesinos de las veredas Santa Rita y Santa Inés se han desplazado en las últimas horas a San Carlos, a raíz del atentado que el pasado domingo ocasionó la muerte de cuatro personas y dejó heridas a otras 18, informó el alcalde (El Mundo, Desplazadas otras 79 personas, 2004).

Con estos se eleva a 1.600 el número de desplazados al casco urbano de esta población.” (El Mundo, Desplazadas otras 79 personas, 2004).

b. SAN RAFAEL

De acuerdo a la noticia *Más desplazados a San Rafael, 2000*; a 1600 campesinos que se refugian en el coliseo de San Rafael, se sumaron otras 100 personas que huyeron después de que el frente 9 de las Farc montara un retén ilegal, quemara una finca y un vehículo oficial.

c. GRANADA

En la noticia *Campesinos regresan confiados en los acuerdos* “el pasado fin de semana los campesinos que salieron del corregimiento Santa Ana hacia la cabecera municipal de Granada, atemorizados por rumores que hablaban de una incursión paramilitar en esa región del Oriente de Antioquia, retornaron a sus lugares de origen, tras establecer acuerdos con la administración municipal y departamental” (*Campesinos regresan confiados en los acuerdos, 1998*).

Continúa la noticia ““Afortunadamente para nosotros, así como para los cerca de 2.200 campesinos desplazados, el problema se manejó con mucho tino y se logró un compromiso

importante para garantizar la seguridad de los habitantes de Santa Ana", manifestó el mandatario local"¹ (Campesinos regresan confiados en los acuerdos, 1998).

2.1.2. Número de desplazamientos familiares y/o masivos y otras formas de victimización.

a. SAN CARLOS:

También se menciona que "datos revelados por la administración municipal indican que la vereda La María ya está desocupada. Parcialmente desalojadas se encuentran las veredas La Cabaña, La Esperanza, Buenos Aires, La Pradera, Pio XII, Patio Bonito, San Blas, La Holanda, San Miguel y Santa Rita". 12 (San Carlos, solo y olvidado por el Estado 1999).

El 11 de diciembre de 1999 se registra que "el acoso y el atropello de los bandos de la confrontación también ocasionó éxodos de campesinos de las veredas Santa Rita, Santa Inés y la Leona. Del casco urbano se retiraron en el último semestre más de cinco reconocidos comerciantes y dirigentes públicos amenazados por la guerrilla y los paramilitares" 13 (Repetido blanco de los armados).

El 27 de agosto de 2004 se registra "El pasado 10 de julio, las Farc asesinaron a siete campesinos en el Corregimiento Samaná. El hecho provocó el desplazamiento de 74 familias" 14 (Mogollón, 2004) "Estos campesinos habían sido desplazados por los guerrilleros y regresaron hace cuatro meses. Ayer 79 de ellos iniciaron un nuevo éxodo al casco urbano de San Carlos, donde hay ya otros 1.600 desplazados sin contar otro 8 mil que

Han tenido que salir hacia otras poblaciones" (Sánchez, 2004)

El 26 de julio de 2004 "un grupo de 65 campesinos huyó de las veredas Santa Isabel y La Luz, del municipio de San Carlos, Oriente antioqueño, y se refugió en el corregimiento El

Jordán y la cabecera municipal por temor a un ataque de un grupo armado, según lo manifestaron autoridades locales. 15 (El Colombiano, Nuevo desarraigo en San Carlos, 2004)

El 21 de septiembre de 2004 "setenta y nueve campesinos de las veredas Santa Rita y Santa

Inés se han desplazado en las últimas horas a San Carlos, a raíz del atentado que el pasado domingo ocasionó la muerte de cuatro personas y dejó heridas a otras 18, informó el alcalde (El Mundo, Desplazadas otras 79 personas, 2004).

b. SAN RAFAEL:

El 28 de septiembre de 2000 “a 1600 campesinos que se refugian en el coliseo de San Rafael, se sumaron otras 100 personas que huyeron después de que el frente 9 de las Farc montara un retén ilegal, quemara una finca y un vehículo oficial”. (Más desplazados a San Rafael, 2000)

c. GRANADA:

En la noticia *Campesinos regresan confiados en los acuerdos* “el pasado fin de semana los campesinos que salieron del corregimiento Santa Ana hacia la cabecera municipal de Granada, atemorizados por rumores que hablaban de una incursión paramilitar en esa región del Oriente de Antioquia, retornaron a sus lugares de origen, tras establecer acuerdos con la administración municipal y departamental” (*Campesinos regresan confiados en los acuerdos, 1998*).

Continúa la noticia ““Afortunadamente para nosotros, así como para los cerca de 2.200 campesinos desplazados, el problema se manejó con mucho tino y se logró un compromiso importante para garantizar la seguridad de los habitantes de Santa Ana”, manifestó el mandatario local” (*Campesinos regresan confiados en los acuerdos, 1998*).

“Lo que generó el desplazamiento fue una oleada de pánico que surgió de hechos como las incursiones de grupos al margen de la ley en Cocorná, San Francisco y San Carlos”, sostuvo Zuluaga” (*Campesinos regresan confiados en los acuerdos, 1998*).

En la noticia Granada pide solidaridad del año 2000, se menciona que “el mandatario local y el Comité interinstitucional de esa población del Oriente Antioqueño temen que los últimos hechos violentos que han sacudido a la población, como la masacre de 19 personas indefensas, el pasado fin de semana, intimiden un programa diseñado a través de la conciliación y concertación con la comunidad (*Granada pide solidaridad del año 2000*).

Continúa la noticia exponiendo que “Zuluaga Gómez dijo que unas 500 personas, residentes en el casco urbano, cerca del sitio conocido como La Bomba, donde los asesinos

iniciaron su recorrido de muerte, abandonaron sus casas el pasado fin de semana, se fueron en desbandada y se refugiaron en casas de familiares y amigos en otras poblaciones del oriente o en Medellín (*Granada pide solidaridad del año 2000*)

En la noticia *Entregarán informe sobre la guerra en Granada (Antioquia)* de 2016 se registra que “Según el Observatorio Nacional de Memoria y Conflicto, al 14 de marzo de 2016 se habían registrado 460 personas víctimas de asesinato selectivo, 2.992 de desaparición forzada, 59 asesinadas en 10 masacres, 98 víctimas de secuestro y 50 de violencia sexual”. (*Entregarán informe sobre la guerra en Granada (Antioquia)*. 2016)

Además, se menciona en la noticia *Entregarán informe sobre la guerra en Granada (Antioquia)* de 2016 que “De acuerdo con el Registro Único de Víctimas, en Granada se hicieron 33.719 denuncias de personas por desplazamiento forzado y según el Instituto Colombiano de Bienestar Familiar por lo menos 128 menores quedaron huérfanos. Este informe relata, por ejemplo, cómo en la Cuenca de Santa Ana, lugar de asiento de la guerrilla y eje de la disputa con los paramilitares y la Fuerza Pública, la población bajó de aproximadamente 3.000 a 320 personas y el casco urbano del corregimiento llegó a estar habitado por tan solo nueve personas)

2.1.3. Número de desplazamientos gota a gota.

a. SAN CARLOS:

El 21 de diciembre de 1998 se menciona “El Jordán está ubicado a una hora del municipio de San Carlos y tiene unos dos mil habitantes. Debido a los problemas de orden público en los últimos días, muchas personas del campo se han ido en forma individual” 17 (*Masacre en El Jordán, San Carlos, 21 de diciembre de 1998*).

El 11 de diciembre de 1999 se registra “los hechos de los últimos meses han provocado un éxodo silencioso de campesinos y pobladores, aun sin cuantificar, que están abandonando el campo y la zona urbana. Así lo da a entender la educadora de la vereda Buenos Aires, quien teme que el año entrante la escuela se quede sin alumnos, “pues muchas familias han salido, unas por miedo y otras bajo amenazas de las autodefensas” (*San Carlos, solo y olvidado por el Estado 1999*)

2.1.4. Acciones previas a un desplazamiento de actores con control en el territorio

a. SAN CARLOS:

El 11 de diciembre de 1999 se registra “los hechos de los últimos meses han provocado un éxodo silencioso de campesinos y pobladores, aún sin cuantificar, que están abandonando el campo y la zona urbana. Así lo da a entender la educadora de la vereda Buenos Aires, quien teme que el año entrante la escuela se quede sin alumnos, “pues muchas familias han salido, unas por miedo y otras bajo amenazas de las autodefensas” (San Carlos, solo y olvidado por el Estado 1999)

El 27 de agosto de 2004 se registró “El pasado 10 de julio, las Farc asesinaron a siete campesinos en el corregimiento Samaná. El hecho provocó el desplazamiento de 74 familias, de las cuales 15 retornaron” (Mogollón, 2004).

El 21 de septiembre de 2004 “setenta y nueve campesinos de las veredas Santa Rita y Santa Inés se han desplazado en las últimas horas a San Carlos, a raíz del atentado que el pasado domingo ocasionó la muerte de cuatro personas y dejó heridas a otras 18, informó el alcalde (El Mundo, Desplazadas otras 79 personas, 2004).

b. SAN RAFAEL:

La noticia *San Rafael, en manos de las Farc, 2000*; informa que la situación más preocupante se registra en San Rafael, donde la guerrilla incursionó hace dos semanas y tras asesinar a 3 personas, quemar 43 vehículos y obligar al desplazamiento a 1.600 personas de 15 veredas, prohibió el tránsito de vehículos por la zona.

2.1.5. Acciones previas a un desplazamiento que perturbaron el orden público

a. SAN CARLOS:

El 11 de diciembre de 1999 se registra “los hechos de los últimos meses han provocado un éxodo silencioso de campesinos y pobladores, aun sin cuantificar, que están abandonando el campo y la zona urbana. Así lo da a entender la educadora de la vereda Buenos Aires, quien teme que el año entrante la escuela se quede sin alumnos, “pues muchas familias han salido, unas por miedo y otras bajo amenazas de las autodefensas” (San Carlos, solo y olvidado por el Estado 1999)

El 27 de agosto de 2004 se registra “El pasado 10 de julio, las Farc asesinaron a siete campesinos en el Corregimiento Samaná. El hecho provocó el desplazamiento de 74 familias, de las cuales 15 retornaron” (Mogollón, 2004).

El 21 de septiembre de 2004 “setenta y nueve campesinos de las veredas Santa Rita y Santa Inés se han desplazado en las últimas horas a San Carlos, a raíz del atentado que el pasado domingo ocasionó la muerte de cuatro personas y dejó heridas a otras 18, informó el alcalde (El Mundo, Desplazadas otras 79 personas, 2004).

El 11 de diciembre de 1999 se registra “los hechos de los últimos meses han provocado un éxodo silencioso de campesinos y pobladores, aun sin cuantificar, que están abandonando el campo y la zona urbana. Así lo da a entender la educadora de la vereda Buenos Aires, quien teme que el año entrante la escuela se quede sin alumnos, “pues muchas familias han salido, unas por miedo y otras bajo amenazas de las autodefensas” (San Carlos, solo y olvidado por el Estado 1999)

El 27 de agosto de 2004 se registra “El pasado 10 de julio, las Farc asesinaron a siete campesinos en el Corregimiento Samaná. El hecho provocó el desplazamiento de 74 familias, de las cuales 15 retornaron” (Mogollón, 2004)

El 21 de septiembre de 2004 “setenta y nueve campesinos de las veredas Santa Rita y Santa Inés se han desplazado en las últimas horas a San Carlos, a raíz del atentado que el pasado domingo ocasionó la muerte de cuatro personas y dejó heridas a otras 18, informó el alcalde (El Mundo, Desplazadas otras 79 personas, 2004).

b. GRANADA:

En la noticia Granada pide solidaridad del año 2000, se menciona que “el mandatario local y el Comité interinstitucional de esa población del Oriente Antioqueño temen que los últimos hechos violentos que han sacudido a la población, como la masacre de 19 personas indefensas, el pasado fin de semana, intimiden un programa diseñado a través de la conciliación y concertación con la comunidad (*Granada pide solidaridad del año 2000.*)

Continúa la noticia exponiendo que “Zuluaga Gómez dijo que unas 500 personas, residentes en el casco urbano, cerca del sitio conocido como La Bomba, donde los asesinos

iniciaron su recorrido de muerte, abandonaron sus casas el pasado fin de semana, se fueron en desbandada y se refugiaron en casas de familiares y amigos en otras poblaciones del oriente o en Medellín (*Granada pide solidaridad del año 2000*)

2.1.6. acciones concomitantes a un desplazamiento que perturbaron el orden público

a. SAN CARLOS:

El 21 de diciembre de 1998 se menciona “El Jordán está ubicado a una hora del municipio de San Carlos y tiene unos dos mil habitantes. Debido a los problemas de orden público en los últimos días, muchas personas del campo se han ido en forma individual” (Masacre en El Jordán, San Carlos, 21 de diciembre de 1998).

El 11 de diciembre de 1999 se registra “los hechos de los últimos meses han provocado un éxodo silencioso de campesinos y pobladores, aun sin cuantificar, que están abandonando el campo y la zona urbana. Así lo da a entender la educadora de la vereda Buenos Aires, quien teme que el año entrante la escuela se quede sin alumnos, “pues muchas familias han salido, unas por miedo y otras bajo amenazas de las autodefensas” (San Carlos, solo y olvidado por el Estado 1999).

El 11 de diciembre de 1999 se registra que “el acoso y el atropello de los bandos de la confrontación también ocasionó éxodos de campesinos de las veredas Santa Rita, Santa Inés y la Leona. Del casco urbano se retiraron en el último semestre más de cinco reconocidos comerciantes y dirigentes públicos amenazados por la guerrilla y los paramilitares” (Repetido blanco de los armados).

El 26 de julio de 2004 “un grupo de 65 campesinos huyó de las veredas Santa Isabel y La Luz, del municipio de San Carlos, Oriente antioqueño, y se refugió en el corregimiento El Jordán y la cabecera municipal por temor a un ataque de un grupo armado, según lo manifestaron autoridades locales. Los labriegos, ahora desplazados, se suman a otros 136 que fueron desterrados por el Noveno Frente de las Farc, hace 15 días, luego de la masacre de siete campesinos” (El Colombiano, Nuevo desarraigo en San Carlos, 2004)

2.2. OBJETIVOS

2.2.1. *Todos los objetivos posibles de civiles que son regularmente atacados por los actores armados*

Título de la noticia	Municipio	Hecho	Actor	Objetivos civiles
Advertencia (El nuevo siglo, 1997)	San Carlos	Plagio al alcalde	ELN	Alcalde
Denuncian negligencia en San Carlos Antioquia (27 de octubre de 1998)	San Carlos	Desaparición	AUC	Celador del hospital y líder cívico
Incursión armada dejó cinco muertos (Juan Diego Restrepo. 1998)	San Carlos	Masacre	Habitantes de “El Jordán” sostuvieron que desde finales del año hay presencia de Autodefensas	Profesora y 4 campesinos
Masacre en El Jordán, San Carlos	San Carlos	Masacre y una persona desaparecida	No se menciona	Comerciantes, directora de la Casa de la Cultura, mecánico, conductor.
Asesinado alcalde de San Carlos (Ant) 1999	San Carlos	Homicidio	No es claro, al parecer fueron	Alcalde, policía.

Título de la noticia	Municipio	Hecho	Actor	Objetivos civiles
			los paramilitares	
El ELN prohíbe a las mujeres enamorarse de los policías	San Carlos	Amenazas	ELN	Mujeres
Oídos sordos a peticiones de paz en San Carlos (Betancur Juan, 1999)	San Carlos	Homicidio	“al parecer de un grupo autodefensa”	Padre y sus dos hijos
(San Carlos azotado por el fuego de la guerra) 1999	San Carlos	Homicidio	Farc	Otras dos personas, señaladas como auxiliadoras de las AUC,
San Carlos azotado por el fuego de la guerra 1999	San Carlos	Crímenes selectivos	Frente Carlos Alirio Buitrago del ELN	Mujeres que tenían vínculos afectivos con miembros de las Fuerzas Armadas
(Jaramillo, E. 2000. San Carlos ayer olía a muerte)	San Carlos	Homicidio	Frente Carlos Alirio Buitrago del ELN	Trabajadores de la empresa de vigilancia Miro la razón fue porque los trabajadores de la

Título de la noticia	Municipio	Hecho	Actor	Objetivos civiles
				empresa fueron declarados como objetivos militares
Muertos 8 labriegos en el oriente lejano (2001)	San Carlos	Masacre y homicidio	Frente Carlos Alirio Buitrago Frente 9 de las Farc	Campesinos
Primeras medidas por la alerta temprana en Oriente (Mogollón, 2004)	San Carlos	Homicidio	Farc	Campesinos
En total desamparo (El Mundo, 2004)	San Carlos	Homicidio	Grupo guerrillero	Campesinos
Desprecio al DIH agrava la crisis humanitaria (El Colombiano, Desprecio al DIH agrava la crisis humanitaria, 2004)	San Carlos	Explotan minas antipersonales para evitar que los campesinos retornaran luego de ceremonia religiosa en el templo parroquial de San Carlos. También	Farc	El objetivo eran desplazados que querían retornar. Hubo 4 muertos y 17 heridos

Título de la noticia	Municipio	Hecho	Actor	Objetivos civiles
		hubo disparos indiscriminados		
Dolor y asombro en San Carlos (Sánchez, 2004)	San Carlos	Explosión de mina y disparos a grupo	Noveno frente de las Farc	Campesinos/labriegos
Temen arremetida paramilitar en San Carlos, 1996	San Carlos	Hostigamiento y persecución	Personas desconocidas	Líderes comunales
En San Carlos temen por amenazas paramilitares, 1997	San Carlos	Secuestro y homicidio	No se menciona	Concejal Electo Wilson Tamayo
San Rafael, en manos de las Farc; 2000	San Rafael	Asesinato y desplazamiento	Farc	3 asesinatos y 1600 desplazados
9000 personas se han ido de Granada, 2000	Granada	Asesinato de 19 personas el 3 de noviembre.	Bloque Metro de las Autodefensas Unidas de Colombia, Auc	Campesinos
9000 personas se han ido de Granada, 2000	Granada	El 6 de diciembre, la explosión de coche-bomba, causó la muerte de por lo menos 16 civiles y dejó	Fuerzas Armadas Revolucionarias de Colombia, Farc.	Campesinos y un menor de edad

Título de la noticia	Municipio	Hecho	Actor	Objetivos civiles
		heridas a otras 35 personas.		
Estamos heridos pero no muertos, 2000	Granada	Atentado con pipetas de gas que dejó 21 personas muertas, 24 heridas y 350 casas destruidas.	Bloque José María Córdova de las Farc	Campesinos
Estamos heridos pero no muertos, 2000	Granada	Secuestro de joven de 17 años por ser novia de un policía.	Eln	Mujer de 17 años
Armados “motilan” a Granada, 2001	Granada	Asesinato de las hermanas Claudia Nancy y Adriana Patricia Salazar Montes	Noveno Frente de las Farc	Mujeres de 22 y 25 años
Armados “motilan” a Granada, 2001	Granada	Asesinato del ex alcalde, Jorge Alberto Gómez Gómez, quien lideraba el proyecto de reconstrucción del casco urbano de Granada.	Farc	ex alcalde
Armados “motilan” a Granada, 2001	Granada	Mataron a cuchilladas a siete campesinos en la vereda El Vergel.	Autodefensas	Siete campesinos
Armados “motilan” a Granada, 2001	Granada	Diez alumnos del Liceo de Granada	Diferentes grupos armados	Diez alumnos
Masacres en Granada y Guarne, 2002	Granada	Masacre en la vereda El Edén	“Supuestos paramilitares”	Agricultores
Un intenso dolor, 2004	Granada	Cuatro conductores fueron asesinados y sus vehículos	Farc	Cuatro conductores

Título de la noticia	Municipio	Hecho	Actor	Objetivos civiles
		quemados en Granada.		
Santa Ana: drama humanitario, 2011	Granada	“Arremetida cruel y violenta contra los pobladores de esta zona”	Ejército y grupos paramilitares	Pobladores del corregimiento de Santa Ana
(“Temen parálisis de proyectos (2001)”) de	Alejandría	Homicidio	Paramilitares	Miembros de una familia, entre ellos una niña de 13 años, por supuestamente tener un miembro en la guerrilla de las FARC
“Muertos seis campesinos (2001).”	Alejandría	Bloqueo de entradas al municipio y homicidio	Grupos armados	Campesinos
(“Temen parálisis de proyectos (2001)”) de	Alejandría	Homicidio	Bloque Metro de la ACCU	Promotora de salud
“Perdón y reconciliación en Alejandría (2013)”	Alejandría	Amedrentamiento	Grupos armados	Personera Municipal de la época del conflicto
“El retorno alegre y difícil”	Alejandría		Guerrilla de las FARC	Profesora de centro

Título de la noticia	Municipio	Hecho	Actor	Objetivos civiles
de Alejandría (2013)				educativo rural
“En Alejandría: 20 muertos en 15 días 2000	Alejandría	Fueron sacados por la fuerza	Alzados en armas	Labriegos

2.2.2. Tipo de personas desplazadas.

Título de la noticia	Municipio	Fecha y lugar del desplazamiento	Actor	Objetivos civiles
Primeras medidas por la alerta temprana en Oriente (Mogollón, 2004)	San Carlos	Julio de 2004, se desplazaron 74 familias del corregimiento Samaná	Farc	Campesinos
Nuevo desarraigo en San Carlos (El Colombiano, Nuevo desarraigo en	San Carlos	26 de julio de 2004, se desplazaron de las veredas Santa Isabel y la Luz	No se menciona	Campesinos

Título de la noticia	Municipio	Fecha y lugar del desplazamiento	Actor	Objetivos civiles
San Carlos, 2004)				
Desplazadas otras 79 personas	San Carlos	21 de septiembre de 2004, se desplazaron de las veredas Santa Rita y Santa Inés	No se menciona	Campesinos
Masacre en El Jordán, San Carlos	San Carlos	Masacre causa desplazamientos en forma individual	No se menciona	Personas del campo
San Carlos solo y olvidado por el Estado	San Carlos	Desplazamiento silencioso	Por miedo y amenaza de las autodefensas	Labriegos
Repetido blanco de los armados, 1999	San Carlos	Éxodo de veredas San Rita, Santa Inés y La Leona	Amenazas	Campesinos, dirigentes públicos y comerciantes

Título de la noticia	Municipio	Fecha y lugar del desplazamiento	Actor	Objetivos civiles
San Carlos azotado por el fuego de la guerra, 2000	San Carlos	Desplazamiento por enfrentamientos	Ejército/noveno frente de las Farc	Campesinos
Más desplazados a San Rafael	San Rafael	100 personas huyeron después de que las Farc monta un retén ilegal en la vía al Peñol	Farc	campesinos
San Rafael, en manos de Farc	San Rafael	En incursión guerrillera, 3 personas resultaron muertas, 1600 personas desplazadas de 15 veredas y 43 vehículos quemados.	Farc	Campesinos
San Rafael vive desalojo forzado, 2000	San Rafael	Agosto de 2000, veredas San Julián, La Santa Cruz, Las	Grupo armado	Campesinos

Título de la noticia	Municipio	Fecha y lugar del desplazamiento	Actor	Objetivos civiles
		Divisas, El Chicó, El Diamante.		
Campeños regresan confiados en los acuerdos, 1998	Granada	Agosto de 1998, Corregimiento Santa Ana	Temor a una incursión paramilitar	Campeños
Crítica situación en Granada, 1998	Granada	Agosto de 1998, Corregimiento Santa Ana	“Miedo de una presunta masacre”	Campeños
Granada pide solidaridad, 2000	Granada	Noviembre del 2000 en el sector La bomba. Desplazados luego de una masacre	No se menciona	Personas del casco urbano
300 campesinos llegan a Granada, 2002	Granada	Abril de 2002, Corregimiento Santa Ana y otras veredas cercanas	Guerrilleros del noveno frente de las Farc	Campeños
Campeños abandonan tierras en Granada, 2002	Granada	Abril de 2002, “por amenazas contra los desplazados, hay hermetismo sobre su procedencia”	Sin información	410 familias, compuestas por 1.602 personas

Título de la noticia	Municipio	Fecha y lugar del desplazamiento	Actor	Objetivos civiles
(“Éxodo en veredas de Alejandría por fuego cruzado entre FARC y AUC (2001)	Alejandría	Varias veredas el 31 de julio del 2001 (se mencionan la Inmaculada y el Cerro	FARC/AUC	Campesinos. varias de las personas eran madres cabeza de familia, niños y ancianos

2.2.3. Tipos de grupos poblacionales y actores desplazados

a. SAN RAFAEL.

El 28 de septiembre de 2000 “a 1600 campesinos que se refugian en el coliseo de San Rafael, se sumaron otras 100 personas que huyeron después de que el frente 9 de las Farc montara un retén ilegal, quemara una finca y un vehículo oficial” (Más desplazados a San Rafael, 2000).

2.2.4. Casos y situaciones que involucren violaciones DIH

a. SAN CARLOS:

El 2 de octubre de 1999 se registra que “en un comunicado divulgado el jueves 23 de septiembre, las Farc aceptaron su ataque a la ambulancia del Hospital de San Carlos. Argumentaron que el Ejército la empleó para avanzar y ganar posiciones de combate”. Por tanto, “el general Eduardo Herrera Verbel, comandante de la IV Brigada, denunció el hecho en días pasados y dijo que constituía una violación al Derecho Internacional Humanitario, pues se atentó

contra personal médico que no tenía nada que ver en los enfrentamientos” (San Carlos azotado por el fuego de la guerra)

El 11 de diciembre de 1999 se registra que “la población civil se encuentra inmersa en una encrucijada en medio de una agudización de la confrontación armada, entre las fuerzas militares del Estado, grupos de autodefensas y grupos guerrilleros; los cuales buscan posesionarse del territorio, involucrando a las comunidades que se han visto obligadas a tomar parte en el conflicto, directa o indirectamente, constituyendo esto una grave violación al Derecho Internacional Humanitario” (La comunidad lanza SOS 1999)

El 23 de mayo de 2004 se registra “las dos víctimas mortales que dejó el estallido de una bomba de regular poder instalada en un pequeño camión de Carga en San Carlos, Oriente de Antioquia, donde quedaron 3 personas heridas de gravedad y otras 12 con heridas leves. La explosión se produjo cuando el conductor del camión bajaba la mercancía en un local de San Carlos, en el cual presuntos guerrilleros del frente IX de las Farc habían introducido un petardo” (El Mundo, San Carlos está de luto, 2004).

El 22 de septiembre de 2004 se registra que “las Farc violaron normas mínimas del Derecho Internacional Humanitario. Usaron minas antipersonales para impedir que los campesinos retornaran a sus parcelas, luego de una ceremonia religiosa en el templo parroquial de San Carlos. Dispararon enseguida en forma indiscriminada contra adultos y menores, indefensos y desprotegidos. Cuatro personas murieron y 17 quedaron lesionadas” (El Colombiano, Desprecio al DIH agrava la crisis humanitaria, 2004).

El 21 de septiembre de 2004 se registró “primero explotó una mina antipersonal al paso del camión Dodge 300 que llevaba a más de 20 campesinos y luego desde el monte comenzaron a disparar contra el grupo, causando la muerte de cuatro personas y heridas a otras 18. Después los guerrilleros del 9o frente de las Farc, se acercaron hasta el sitio y acusaron a sus víctimas de trabajar con las autodefensas y llevarles mercado (Sánchez, 2004).

b. SAN RAFAEL

“La situación más preocupante se registra en San Rafael, donde la guerrilla incursionó hace dos semanas y tras asesinar a 3 personas, quemar 43 automotores y obligar al desplazamiento de

1.600 personas de 15 veredas, prohibió el tránsito de vehículos por la zona” (San Rafael, en manos de las Farc; 2000).

c. GRANADA:

De acuerdo a la noticia *No nos dejen solos*, 1997, se menciona “Mire, hace como tres meses llegaron los soldados y cometieron muchos atropellos. Denunciamos el caso ante las autoridades y prometieron investigar”. Pero hasta ahora no han dicho nada” Carlos, Joven que estuvo al tanto del hecho” (*No nos dejen solos*, 1997).

Según lo señaló ayer el general Eduardo Herrera Verbel, comandante de la IV Brigada del Ejército, el balance del cruento ataque de las Farc a Granada es deplorable. Según el oficial, la violenta incursión deja a la fecha 30 muertos, de los cuales cinco son policías y 17 habitantes de la población, entre los que se encuentra un niño. Además, un soldado que murió en combate y ocho rebeldes que fueron dados de baja durante las operaciones militares que se hicieron para neutralizar esa incursión terrorista, mientras que el número de heridos ascendió a 35.” (*9.000 personas se han ido de Granada*, 2000)

De acuerdo a la noticia *Granada carga la cruz de los muertos*, 2002; ““Atentados, tomas guerrilleras, masacres, bombas, desaparecidos. Todo lo hemos tenido que padecer. Lo que estamos viviendo es muy cruel” dice una mujer” (*Granada carga la cruz de los muertos*, 2002).

En la noticia, *Masacres en Granada y Guarne* del año 2002, se registra que “por lo menos ocho civiles muertos dejaron dos nuevas incursiones de supuestos paramilitares, en zonas rurales de Granada y Guarne, Oriente antioqueño. Las autoridades de Granada indicaron que la vereda El Edén llegaron varios hombres fuertemente armados y dieron muerte a bala a los agricultores identificados como José Orlando Gutiérrez Parra, Sandro Antonio Quintero, Francisco Javier Naranjo, Guillermo León Bedoya y Jesús Elí López Alarcón” (*Masacres en Granada y Guarne*, 2002).

Además, la noticia expone que “estos crímenes se convierten en nuevas infracciones graves al Derecho Internacional Humanitario, indicaron las autoridades en el departamento de Antioquia” (*Masacres en Granada y Guarne*, 2002).

“Según el Observatorio Nacional de Memoria y Conflicto, al 14 de marzo de 2016 se habían registrado 460 personas víctimas de asesinato selectivo, 2.992 de desaparición forzada, 59

asesinadas en 10 masacres, 98 víctimas de secuestro y 50 de violencia sexual”. (Entregarán informe sobre la guerra en Granada (Antioquia). 2016)

2.2.5. Acciones contras líderes o lideresas de organizaciones campesinas, sociales, comunitarias, sindicales y políticas

a. SAN CARLOS:

Noticia de 17 de agosto de 1996, “Manifiestan, además, que con “posterioridad a la aparición de estos volantes firmados por los grupos paramilitares mencionados, empiezan a aparecer personas extrañas en el casco urbano del municipio... y los más preocupante es que desde esa misma fecha se viene denunciando la persecución y el hostigamiento que personas desconocidas vienen haciendo en contra de varios líderes comunales” (El Colombiano, Temen arremetida paramilitar en San Carlos, 1996)

“secuestro del concejal electo Wilson Tamayo, cuyo cuerpo baleado fue hallado el 14 de noviembre en un despoblado de la vereda Lloré, del corregimiento El Jordán” (El Colombiano, En San Carlos temen por amenazas paramilitares, 1997)

2.3. FRECUENCIA

2.3.1. Regularidad de los eventos de desplazamiento forzado

a. GRANADA

“Más del 50% de la población se fue del municipio. Quedan en el pueblo y las veredas 9.500 habitantes, el resto se fue. Unos en silencio, otros lo hicieron de manera masiva. Pero la idea es que mucha gente no quiere vivir aquí” Expresa un funcionario municipal (*Granada carga la cruz de los muertos, 2002*).

De acuerdo a la nota *Santa Ana: drama humanitario, 2011*; Según reportes, 89 personas residen en el sector urbano de Santa Ana y 472 en las once veredas que lo conforman.

2.4. TÉCNICA

2.4.1. Formas de proceder de los actores armados con la población objeto de desplazamiento

a. SAN CARLOS:

El 27 de agosto de 2004 se registra “El pasado 10 de julio, las Farc asesinaron a siete campesinos en el Corregimiento Samaná. El hecho provocó el desplazamiento de 74 familias” [1] (Mogollón, 2004) “Estos campesinos habían sido desplazados por los guerrilleros y regresaron hace cuatro meses. Ayer 79 de ellos iniciaron un nuevo éxodo al casco urbano de San Carlos, donde hay ya otros 1.600 desplazados sin contar otro 8 mil que han tenido que salir hacia otras poblaciones” (Sánchez, 2004)

El 21 de septiembre se registró que “de este modo los guerrilleros <<cobraron>> a los campesinos su osadía de retornar <<sin permiso>> a sus parcelas y la supuesta colaboración que le estaban ofreciendo a un grupo de autodefensas que se ubicó en los alrededores de esas veredas (Sánchez, 2004). Además, “Estos campesinos habían sido desplazados por los guerrilleros y regresaron hace cuatro meses. Ayer 79 de ellos iniciaron un nuevo éxodo al casco urbano de San Carlos, donde hay ya otros 1.600 desplazados sin contar otro 8 mil que han tenido que salir hacia otras poblaciones” (Sánchez, 2004).

El 21 de septiembre de 2004 se registró “primero explotó una mina antipersonal al paso del camión Dodge 300 que llevaba a más de 20 campesinos y luego desde el monte comenzaron a disparar contra el grupo, causando la muerte de cuatro personas y heridas a otras 18. Después los guerrilleros del 9o frente de las Farc, se acercaron hasta el sitio y acusaron a sus víctimas de trabajar con las autodefensas y llevarles mercado (Sánchez, 2004).

b. GRANADA:

De acuerdo a la nota *Armados “motilan” a Granada, 2001* “En Granada, donde también hubo en abril y mayo bloqueos de supuestos miembros de las Auc al ingreso de víveres y combustibles, “ningún proyecto es atractivo o viable, porque las condiciones de inseguridad así lo imponen”.

“(…) A las últimas incursiones y masacres ocurridas en su jurisdicción en los últimos meses, se suma ahora la orden impartida por presuntos paramilitares, quienes el lunes pasado en horas de la tarde llegaron hasta las bombas de gasolina de la localidad y ordenaron no distribuir combustible entre los pobladores del sector y las personas que necesiten del producto” (*Bloqueo a Granada, 2001*)

“(…) A las últimas incursiones y masacres ocurridas en su jurisdicción en los últimos meses, se suma ahora la orden impartida por presuntos paramilitares, quienes el lunes pasado en horas de la tarde llegaron hasta las bombas de gasolina de la localidad y ordenaron no distribuir combustible entre los pobladores del sector y las personas que necesiten del producto” (*Bloqueo a Granada, 2001*)

2.4.2. *Modus operandi de los actores armados responsables del desplazamiento forzado*

a. SAN CARLOS:

De acuerdo con la Diócesis, los diferente actores del conflicto armado “cometen atropellos inconfesables contra la dignidad de la persona humana tales como violaciones sexuales, saqueo de bienes, cerco por hambre, falsas acusaciones a personas humildes e indefensas, torturas, alineamiento forzoso en alguno de los bandos en conflicto, señala el comunicado diocesano” (El Colombiano, 2004).

El 2 de enero de 1999, se registra que “antes de ingreso de los paramilitares a San Carlos, Morales había denunciado públicamente que la localidad estaba amenazada por este grupo armado, y que 20 días antes de la toma paramilitar un helicóptero azul había sobrevolado la zona del oriente y arrojó panfletos en los que amenazaba a los municipios que eran catalogados como colaboradores de la guerrilla. Frente a esta situación se había solicitado a las Fuerzas Armadas su presencia en la zona del oriente, pero días antes a la incursión paramilitar fueron retiradas las tropas de la IV Brigada que custodiaban San Carlos (Asesinado alcalde de San Carlos (Ant), 1999).

“La táctica de los frentes 9 y 47 de las Farc, va más allá. Primero obligan el desplazamiento de las comunidades, cuando las veredas están abandonadas siembran el campo con minas antipersonal y algunas viviendas desocupadas las convierten en casas bomba. Las comunidades

que logran retornar quedan en medio de campos minados, los que quieren volver se tienen que quedar encerrados” (Colombiano, 2004).

b. SAN RAFAEL:

“La situación más preocupante se registra en San Rafael, donde la guerrilla incursionó hace dos semanas y tras asesinar a 3 personas, quemar 43 automotores y obligar al desplazamiento de 1.600 personas de 15 veredas, prohibió el tránsito de vehículos por la zona” (San Rafael, en manos de las Farc; 2000).

c. GRANADA:

De acuerdo a la noticia *300 campesinos llegan a Granada, 2002*; la Diócesis Sonsón-Rionegro denunció que, “Los campesinos del corregimiento Santa Ana y de otras veredas cercanas fueron emplazados en los últimos días por guerrilleros del noveno frente de las Farc para que se unan a sus filas o se desplacen”.

2.4.3. Sello, plantilla, libreto del actor armado (por actor)

a. SAN CARLOS:

PARAMILITARES: “Añaden que en abril pasado aparecieron en el casco urbano varios volantes de grupos paramilitares denominados “Dignidad por Antioquia” y “Resistencia campesina”, en los que “se amenazaba de muerte a quienes participaran o tomaran parte de un supuesto paro armado que había programado la insurgencia en el país, tal como había ocurrido en los días 8 y 9 de abril dice el oficio” (El Colombiano, Temen arremetida paramilitar en San Carlos, 1996).

El año siguiente, la noticia “En San Carlos temen por amenazas paramilitares: se afirma “Agregaron que el tres de diciembre las paredes de varias casas del municipio fueron pintadas con consignas como “muerte a sapos y colaboradores de la guerrilla” y “bienvenidos sapos a un mundo nuevo”, en momentos que notoria la presencia de la fuerza pública” (El Colombiano, En San Carlos temen por amenazas paramilitares, 1997) [1].

El 27 de octubre de 1998, se registra que “el pasado 25 de septiembre las autodefensas sobrevolaron San Carlos en un helicóptero y lanzaron volantes en los que anunciaban la muerte de colaboradores de la guerrilla” (Denuncian negligencia en San Carlos)

El 2 de octubre de 1999 se registra “el funcionario que pide no revelar su identidad recuerda que este año ocurrieron en San Carlos siete asesinatos colectivos (de dos a seis personas). El último ocurrió el 12 de agosto, cuando hombres que se identificaron como integrantes de las Autodefensas Unidas de Colombia entraron con lista en mano y fusilaron en el sector La Viejita a cuatro hombres.

b. GRANADA:

Paramilitares:

“Los términos expresados en los panfletos lanzados por las autodefensas anuncian de manera tajante una guerra sin cuartel a grupos de izquierda alzados en armas.

"Nadie, absolutamente nadie, puede permitir la entrada de guerrilla a sus casas ni brindarle ningún tipo de apoyo (...) aunque estén de civil", dice la misiva en uno de sus apartes.

“En otro párrafo, afirma que "nuestros frentes de guerra llegarán muy pronto a combatir a la guerrilla y a partir de hoy las cosas tienen que cambiar aquí (...) no respondemos por nada de lo que suceda en viviendas cercadas a los campamentos guerrilleros".

Guerrilla de las Farc y el Eln:

En la nota *Estamos heridos pero no muertos*, se mencionan los escritos que las Farc dejó en las paredes de las casas, “(...) Pero la respuesta de los violentos está escrita en cada una de las paredes de las casas que aún quedan en pie y donde acusan a los habitantes de esta población de colaborar con la Fuerza Pública. “Esto es por volverse amigos de la Policía y el Ejército, los paramilitares”, dicen los grafitos de las Farc. “Fuera sapos de la guerrilla”, los de las Auc y “El Eln presente, Cab”, del Eln.

2.4.4. *Otras prácticas de los actores armados para desplazar a la población y otras formas de amedrantamiento*

a. **SAN CARLOS:**

PARAMILITAR: (estas noticias no están relacionadas con desplazamientos, están aquí como otras formas de amedrantamiento)

“Por versiones, en el municipio se rumora públicamente de la avanzada de un grupo paramilitar hacia San Carlos, con una única finalidad y conociendo sus acciones criminales de implantar el temor y la zozobra en los habitantes de la localidad” (El Colombiano, Temen arremetida paramilitar en San Carlos, 1996)

“Los paras asesinaron a diez habitantes y se llevaron a por lo menos 15 personas, según los testimonios de la gente (Denuncian negligencia).

Hincapié “manifestó que los paramilitares que incursionaron en San Carlos, dañaron las instalaciones de la Caja Agraria, la cual no estaba funcionando y por tanto no hubo robo de dinero, y que también causaron estragos muy graves a las oficinas de Edatel, pues los “paras” dinamitaron los equipos de telefonía, dejando incomunicada a la población” (Grave la situación en el oriente).

“un viejo campero verde desgastado por el tiempo y por miles de kilómetros de carrera empedrada que ha tragado, fue el coche mortuorio en el cual fueron trasladados ayer tres féretros con campesinos asesinados por supuestos miembros de las autodefensas en el municipio de San Carlos. Se trataba de un padre y sus dos hijos” (Betancur, 1999, Oídos sordos a peticiones de paz en San Carlos)

El 11 de diciembre de 1999 se registra “Fabio Suarez, Jaime Sánchez, Oliverio Usme, Jorge Ciro y Francisco Ciro murieron sin saber razones, pero el comando armado, de las Autodefensas Unidas de Colombia, AUC, tenía claro que sus nuevas víctimas eran auxiliares de grupos guerrilleros” (San Carlos solo y olvidado por el Estado, 11 de diciembre de 1999)

FRENTE CARLOS ALIRIO BUITRAGO DEL ELN

El 27 de febrero de 2000 se registra que “desde el pasado martes este municipio se encuentra paralizado por orden del frente guerrillero, que a través de la emisora local ordenó el cese total de actividades, tras amenazar de muerte a quienes no cumplieran con lo estipulado. Desde entonces ningún establecimiento comercial abre sus puertas, pues los habitantes de San Carlos temen amenazas del frente Carlos Alirio Buitrago” (Paras van a San Carlos, 2000)

BLOQUE METRO DE LAS ACCU

“Ante este hecho las Accu, a través del Bloque Metro, llamaron la atención de los campesinos, comerciantes, ganaderos y personas de bien de la población, para que no se dejen amedrentar de las amenazas de la guerrilla y reanuden sus actividades... Las autodefensas tenemos como políticas representar y defender los amplios sectores de la sociedad, amenazados por la violencia guerrillera y mientras el Estado no cumpla con su deber constitucional, las Autodefensas nos vemos en la obligación de tomar medidas encaminadas a neutralizar la violencia guerrillera y recuperar la tranquilidad de los habitantes” aseguran” (Paras van a San Carlos, 2000)

El 14 de julio de 2004 “los campesinos afirman que después de asesinar a sus vecinos, a eso de las 6 de la tarde del sábado, el grupo guerrillero que perpetró el crimen les dio plazo hasta las cuatro de la mañana del siguiente día para desalojar el caserío” (El Mundo, 2004)

2.5. ESPACIALIDAD

2.5.1 Corregimientos y Veredas que presentan mayores eventos de desplazamiento

a. GRANADA:

El pasado fin de semana los campesinos que salieron del corregimiento Santa Ana hacia la cabecera municipal de Granada, atemorizados por rumores que hablaban de una incursión paramilitar en esa región del Oriente de Antioquia, retornaron a sus lugares de origen, tras establecer acuerdos con la administración municipal y departamental (Campesinos regresan confiados en los acuerdos, 1998).

"Afortunadamente para nosotros, así como para los cerca de 2.200 campesinos desplazados, el problema se manejó con mucho tino y se logró un compromiso importante para

garantizar la seguridad de los habitantes de Santa Ana", manifestó el mandatario local" (Campesinos regresan confiados en los acuerdos, 1998).

Casco urbano: En la noticia Granada pide solidaridad del año 2000, se menciona que "el mandatario local y el Comité interinstitucional de esa población del Oriente Antioqueño temen que los últimos hechos violentos que han sacudido a la población, como la masacre de 19 personas indefensas, el pasado fin de semana, intimiden un programa diseñado a través de la conciliación y concertación con la comunidad (Granada pide solidaridad del año 2000).

Continúa la noticia exponiendo que "Zuluaga Gómez dijo que unas 500 personas, residentes en el casco urbano, cerca del sitio conocido como La Bomba, donde los asesinos iniciaron su recorrido de muerte, abandonaron sus casas el pasado fin de semana, se fueron en desbandada y se refugiaron en casas de familiares y amigos en otras poblaciones del oriente o en Medellín (Granada pide solidaridad del año 2000)

2.5.2 Trayectorias del desplazamiento

a. SAN CARLOS:

El 2 de octubre de 1999 el alcalde de San Carlos dice "hay tensión, pero calma. Lo que más me preocupa es la gente del campo que vive en zozobra. Pensé que iba a haber más civiles muertos en los combates de la semana pasada. Por fortuna no. Aquí llegaron diez familias desplazadas y a San Luis, municipio vecino, 41. Aunque ya están regresando" (San Carlos azotado por el fuego de la guerra)

El 26 de julio de 2004 "un grupo de 65 campesinos huyó de las veredas Santa Isabel y La Luz, del municipio de San Carlos, Oriente antioqueño, y se refugió en el corregimiento El Jordán y la cabecera municipal por temor a un ataque de un grupo armado, según lo manifestaron autoridades locales." (El Colombiano, Nuevo desarraigo en San Carlos, 2004).

El 27 de agosto de 2004 se registra "El pasado 10 de julio, las Farc asesinaron a siete campesinos en el Corregimiento Samaná. El hecho provocó el desplazamiento de 74 familias, de las cuales 15 retornaron" (Mogollón, 2004)

El 21 de septiembre de 2004 “setenta y nueve campesinos de las veredas Santa Rita y Santa Inés se han desplazado en las últimas horas a San Carlos, a raíz del atentado que el pasado domingo ocasionó la muerte de cuatro personas y dejó heridas a otras 18, informó el alcalde” (El Mundo, Desplazadas otras 79 personas, 2004)

b. SAN RAFAEL:

A 1600 campesinos de 15 veredas que se refugian en el coliseo de San Rafael, se sumaron otras 100 personas que huyeron después de que el frente 9 de las Farc montara un retén ilegal, quemara una finca y un vehículo oficial (Más desplazados a San Rafael, 2000).

c. GRANADA:

En la noticia *Campesinos regresan confiados en los acuerdos* “el pasado fin de semana los campesinos que salieron del corregimiento Santa Ana hacia la cabecera municipal de Granada, atemorizados por rumores que hablaban de una incursión paramilitar en esa región del Oriente de Antioquia, retornaron a sus lugares de origen, tras establecer acuerdos con la administración municipal y departamental” (Campesinos regresan confiados en los acuerdos, 1998).

De acuerdo a la noticia *9000 personas se han ido de Granada, 2000* “A la personería del Municipio están llegando familias que piden certificado para abandonar la población. Unas dicen que se van para Medellín o Cali, otras que Rionegro o Marinilla”, indicó el portavoz, que pidió reserva de su identidad.

En la noticia Granada pide solidaridad del año 2000, se menciona que “el mandatario local y el Comité interinstitucional de esa población del Oriente Antioqueño temen que los últimos hechos violentos que han sacudido a la población, como la masacre de 19 personas indefensas, el pasado fin de semana, intimiden un programa diseñado a través de la conciliación y concertación con la comunidad (Granada pide solidaridad del año 2000).

Continúa la noticia exponiendo que “Zuluaga Gómez dijo que unas 500 personas, residentes en el casco urbano, cerca del sitio conocido como La Bomba, donde los asesinos iniciaron su recorrido de muerte, abandonaron sus casas el pasado fin de semana, se fueron en desbandada y se refugiaron en casas de familiares y amigos en otras poblaciones del oriente o en Medellín (Granada pide solidaridad del año 2000)

2. Hipótesis interpretativas (por actor y hechos)

a. SAN CARLOS:

AUTORIDADES:

· Gobernador Alberto Builes Ortega: “dijo que se ha reforzado la vigilancia en esas poblaciones, pero que es muy difícil para las autoridades controlar todo el departamento cuando los grupos armados cuentan hasta con helicópteros”, “parece ser que tanto la guerrilla como las autodefensas poseen helicópteros sin distintivo y los mantienen en algunos de sus campamentos” (Denuncian negligencia)

· Hincapié “manifestó que los paramilitares que incursionaron en San Carlos, dañaron las instalaciones de la Caja Agraria, la cual no estaba funcionando y por tanto no hubo robo de dinero, y que también causaron estragos muy graves a las oficinas de Edatel, pues los “paras” dinamitaron los equipos de telefonía, dejando incomunicada a la población” (Grave la situación en el oriente).

· “El secretario de Gobierno Departamental, Néstor Hincapié, manifestó también que al alcalde de San Carlos, Nevardo Morales Marín, sufrió lesiones en una pierna, pues tuvo que lanzarse por un muro, porque los paramilitares lo andaban buscando, pero afortunadamente no lo lograron retener” (Grave la situación en el oriente)

· “Para el ejército Nacional esta acción del ELN tiene que ser denunciada ante la Comunidad Internacional puesto que en el comunicado son declaradas como objetivo militar a muchas menores de edad” (El ELN prohíbe a las mujeres enamorarse de los policías)

· El 2 de marzo de 2001, “Jaime Alberto García, secretario de gobierno local, dijo en declaraciones radiales que la situación allí era delicada, pues ayer no había forma de que nadie se movilizará por las carreteras de acceso, pese a la presencia del Ejército en la zona” (Amenazas bloquean a San Carlos por tierra).

· El 11 de septiembre de 2001, “la masacre de ocho personas en zona rural de San Rafael y San Carlos, durante el fin de semana, ratifica las denuncias y los organismos humanitarios, sobre el incremento de los homicidios selectivos en el Oriente antioqueño (Muertos 8 labriegos en oriente lejano).

- El 23 de mayo de 2004 “el secretario de gobierno de Antioquia, Jorge Mejía Martínez observó que llama la atención la tendencia a poner petardos en los últimos días, pues en menos de una semana se han presentado 5 acciones terroristas de ese tipo en el departamento. “Estamos haciéndole seguimiento a esta situación porque inicialmente creemos que tiene que ver con la celebración de los 40 años de las Farc” (El Mundo, San Carlos está de luto, 2004).

- El 26 de julio de 2004 “un grupo de 65 campesinos huyó de las veredas Santa Isabel y La Luz, del municipio de San Carlos, Oriente antioqueño, y se refugió en el corregimiento El Jordán y la cabecera municipal por temor a un ataque de un grupo armado, según lo manifestaron autoridades locales” (El Colombiano, Nuevo desarraigo en San Carlos, 2004)

- También El Director del Departamento Administrativo y Recuperación de Desastres (Dapard), reveló que en lo corrido del año se han desplazado en el Oriente antioqueño un total de 844 familias, integradas por 3.58 personas (El Mundo, Desplazadas otras 79 personas, 2004)

- Esta guerra, según el secretario de Gobierno, Jorge Mejía Martínez, convirtió 20 veredas de San Carlos y 41 de San Francisco (21 de ellas del corregimiento de Aquitania) en pueblos fantasma (Colombiano, 2004) [1].

AUTOR DE LA NOTICIA:

- El 11 de diciembre de 1999 se registra “Esa es la dinámica que adquirió el conflicto político armado en esa región del departamento, agobiada por la presión de las AUC, las Farc y el ELN que, en 16 meses, han perpetrado lo asesinatos de un alcalde, un ex alcalde y numerosos líderes cívicos; dos incursiones y sendos hostigamientos, así como desplazamiento masivo y silencioso que ha llevado la soledad a las veredas San Carlos solo y olvidado por el Estado, 11 de diciembre de 1999)

- Es escandaloso el auge de los secuestros. Entre 1998 y 2003 se concentró este delito en el Oriente Antioqueño, con 1.197 personas plagiadas, el 37 por ciento de los 3.255 casos registrados en Antioquia. El desplazamiento forzado llegó a límites inimaginables (El Colombiano, Desprecio al DIH agrava la crisis humanitaria, 2004).

· Según un informe de la Red de Solidaridad Social de la Presidencia de la República, entre 1995 y octubre de 2003 salieron amenazadas por la guerrilla o por las autodefensas 16.155 personas de Cocorná; 13.031 de San Carlos; 9.877 de San Luis; 7.855 de San Francisco. Para citar los casos más graves. Y otros centenares de familias están confinados por el hambre y las minas para cerrar ese cuadro crítico (El Colombiano, Desprecio al DIH agrava la crisis humanitaria, 2004).

· Por eso las autoridades locales y departamentales señalaron que no se trató de una confusión de labriegos con miembros del Ejército o los paramilitares. <<La situación es que la región estaba vedada para los campesinos y ellos habían retornado sin permiso de la guerrilla, entraron a las veredas y a los pocos días estuvo allá una cuadrilla de las autodefensas. La semana pasada hubo un enfrentamiento de guerrilla con paramilitares en San Carlos y los paramilitares se fueron. Como los campesinos quedaron solos, los atacaron>>, expresó el alcalde Juan Alberto García (Sánchez, 2004).

COMUNIDAD

· “En opinión de los dirigentes, es extraño también que efectivos de la Policía Nacional, sin que haya una explicación lógica sobre el caso, adviertan a los comerciantes para que cierren temprano sus negocios “por precaución” (El Colombiano, En San Carlos temen por amenazas paramilitares, 1997)

· El 11 de diciembre de 1999 en la noticia Repetido blanco de los armados, se expresa “Estamos solos cuando ocurrió la masacre paramilitar de cuatro personas, el pasado 12 de agosto, cinco días antes la Policía se había retirado del pueblo sin ningún aviso previo y sin razones aparentes para que ello ocurriera” (Repetido blanco de los armados, 1999).

· ““La gente no duerme porque siempre hay ruidos raros. Unos días pasa la guerrilla, nos reúne y dice que nos va a proteger de los paramilitares. Después llegan los paramilitares y dicen que nos van a cuidar de la guerrilla. Ellos están armados, ¿entonces uno que hace? Solo quedase así, asustado, esperando a ver quién va a ser el próximo muerto” comentó un habitante de El Jordán, corregimiento de San Carlos, cercano al corregimiento de Samaná Norte” (Colombiano, 2004)

ACTOR ARMADO

Farc:

o “Las Fuerzas Armadas Revolucionarias de Colombia (Farc) acusaron ayer al Ejército de ser el responsable de una masacre cometida en la localidad de San Carlos (Antioquia) el pasado 25 de octubre donde murieron 13 personas” (Farc acusan a Ejército por masacre).

o “En un comunicado, la organización guerrillera asegura que todo se trató de una operación militar financiada por la compañía hidroeléctrica Isagen, que ha sido objeto de tres atentados dinamiteros de las Farc en el último mes” (Farc acusan a Ejército por masacre)

o “De la autoría de la matanza se responsabiliza a las Autodefensas Campesinas de Córdoba y Urabá (Accu) y según el IX frente de las Farc, tropas de la IV Brigada del Ejército fueron desembarcadas 10 días antes del hecho en tres bases militares establecidas en las cercanías de la región” (Farc acusan a Ejército por masacre)

o “Los guerrilleros agregaron que de los 400 soldados profesionales trasladados entonces a la región, unos 200 permanecieron en San Carlos desde el 19 hasta el 24 de octubre” (Farc acusan a Ejército por masacre)

o “Según las Farc, el Ejército actuó “disfrazado de paramilitar” y los policías del puesto local “simularon con disparos” al aire que repelían a los atacantes” (Farc acusan a Ejército por masacre).

o “Dos tenientes, un mayor, un capitán y un cabo son mencionados por las Farc como los directos responsables de planear y ejecutar la matanza” (Farc acusan a Ejército por masacre)

o “Las Farc atribuyeron al Ejército otro ataque cometido en la región el 17 de octubre pasado en el que perdieron la vida cinco campesinos” (Farc acusan a Ejército por masacre)

o El 23 de junio de 1999 se registra que “Y dos días más tarde, comenzó la oleada de ataques contra civiles. Esa fracción guerrillera piensa que se trató de una retaliación de las tropas oficiales “a nombre de las Autodefensas Unidas de Colombia” según comunicado expedido ayer por esa organización rebelde” (Betancur, 1999, Oídos sordos peticiones de paz en San Carlos).

Autodefensas:

o El 11 de diciembre de 1999 se registra “Fabio Suarez, Jaime Sánchez, Oliverio Usme, Jorge Ciro y Francisco Ciro murieron sin saber razones, pero el comando armado, de las Autodefensas Unidas de Colombia, AUC, tenía claro que sus nuevas víctimas eran auxiliares de grupos guerrilleros” (San Carlos solo y olvidado por el Estado, 11 de diciembre de 1999)

o El 27 de febrero de 2000 se registra que “ante el continuo hostigamiento y las reiteradas amenazas del Ejército de Liberación Nacional (ELN) a San Carlos, las Autodefensas Campesinas de Córdoba y Urabá (Accu) anunciaron el inicio de operaciones del oriente Antioqueño” (Paras van a San Carlos, 2000)

o Por otro lado, en la noticia “Paras van a San Carlos” se registra que “en carta enviada a diferentes medios de comunicación, el Bloque Metro de las Accu señaló que ante la incapacidad del Estado de garantizar seguridad de los pobladores de San Carlos, ellos no tolerarán los desmanes que viene cometiendo el frente Carlos Alirio Buitrago del ELN” (Paras van a San Carlos, 2000)

b. SAN RAFAEL:

Funcionarios públicos:

“Lo de San Rafael es la misma situación que vive Colombia hace más de 50 años, Es un país en guerra al que se lo quieren tomar con un objetivo muy claro” Oscar Arboleda Palacio, gobernador encargado de Antioquia (San Rafael, en manos de las Farc; 2000).

c. GRANADA:

a. Funcionarios públicos:

De acuerdo con la noticia, *No nos dejen solos, 1997* “Necesitamos que nos acompañen después de todo esto, porque tenemos miedo. Aquí desde hace varios meses hay el rumor de una masacre. Buscamos ayuda porque no sabemos a dónde ir. Por favor, que no nos dejen solos”.

Según la noticia, *Campesinos regresaron confiados en los acuerdos, 1998* “Lo que generó el desplazamiento fue una oleada de pánico que surgió de hechos como las incursiones de grupos

al margen de la ley en Cocorná, San Francisco y San Carlos”, sostuvo Carlos Mario Zuluaga, alcalde del municipio.

“(…) Según el burgomaestre, lo que también jalonó el retorno de los labriegos es el arraigo de la gente a sus fincas. Ellos estaban hacinados en un coliseo, extrañando sus tierras y deseando volver al trabajo, lo que permitió una resolución rápida del desplazamiento masivo”, explicó Carlos Mario Zuluaga (Campesinos regresaron confiados en los acuerdos, 1998).

"Afortunadamente para nosotros, así como para los cerca de 2.200 campesinos desplazados, el problema se manejó con mucho tino y se logró un compromiso importante para garantizar la seguridad de los habitantes de Santa Ana", manifestó el mandatario local” (Campesinos regresan confiados en los acuerdos, 1998).

El alcalde de Granada, Carlos Mario Zuluaga Gómez, calificó ayer de “muy crítica la situación” que se presenta en su municipio, ante la llegada de 700 campesinos desterrados

por el miedo de una presunta masacre. Según el mandatario, hasta el momento han llegado al caso urbano unos 1.300 labriegos, pero este número se podría doblar, ya que existen informantes de que otro grupo de labriegos salió del corregimiento Santa Ana con destino a la cabecera municipal (Crítica situación en Granada, 1998).

(…) Por su parte, el presidente Andrés Pastrana Arango ordenó ayer la conformación de una comisión técnica para la evaluación de los años y para la atención, con rapidez, de las necesidades de la población que resultó damnificada por la violencia del ataque de las Farc (9.000 personas se han ido de Granada, 2000).

Según lo señaló ayer el general Eduardo Herrera Verbel, comandante de la IV Brigada del Ejército, el balance del cruento ataque de las Farc a Granada es deplorable. Según el oficial, la violenta incursión deja a la fecha 30 muertos, de los cuales cinco son policías y 17 habitantes de la población, entre los que se encuentra un niño. Además, un soldado que murió en combate y ocho rebeldes que fueron dados de baja durante las operaciones militares que se hicieron para neutralizar esa incursión terrorista, mientras que el número de heridos ascendió a 35.” (9.000 personas se han ido de Granada, 2000)

“(…)” la desbandada empezó a principios de año, cuando los paramilitares arrasaron con sus asesinatos selectivos. Según el personero Ramírez, las cifras de muertes van en 40, sin contar las 17 víctimas del recorrido que hicieron los paramilitares por las calles de Granada, el mediodía

del pasado viernes 3 de noviembre. Por tantos años de dominio en la zona, después de esa masacre, en Granada esperaban que fuera el frente Carlos Alirio Buitrago, del Eln, el que apareciera para intentar demostrar su poder en la región. Pero fueron los frentes 9, 34 y 47 de las Farc los que llegaron a aumentar la cifra de muertos. (Los muertos también se “fueron”, 2000)

En la noticia *Granada pide solidaridad* del año 2000, se menciona que “el mandatario local y el Comité interinstitucional de esa población del Oriente Antioqueño temen que los últimos hechos violentos que han sacudido a la población, como la masacre de 19 personas indefensas, el pasado fin de semana, intimiden un programa diseñado a través de la conciliación y concertación con la comunidad (Granada pide solidaridad del año 2000).

Continúa la noticia exponiendo que “Zuluaga Gómez dijo que unas 500 personas, residentes en el casco urbano, cerca del sitio conocido como La Bomba, donde los asesinos iniciaron su recorrido de muerte, abandonaron sus casas el pasado fin de semana, se fueron en desbandada y se refugiaron en casas de familiares y amigos en otras poblaciones del oriente o en Medellín (Granada pide solidaridad del año 2000)

De acuerdo a la noticia *Granada no aguanta más, 2002*, El Comité Interinstitucional de Granada hace un llamado a la comunidad internacional, al Gobierno Nacional, a la Defensoría del Pueblo y a la comunidad en general para que interceda por esa población, por el Oriente antioqueño y por el gobernador Guillermo Gaviria Correa. El Comité reveló también que al menos 700 familias integradas por unas 3.500 personas, se encuentran desplazadas de sus veredas y lugares del trabajo por temor y presiones de la guerrilla, que les exige asumir posiciones frente al conflicto.

“Más del 50% de la población se fue del municipio. Quedan en el pueblo y las veredas 9.500 habitantes, el resto se fue. Unos en silencio, otros lo hicieron de manera masiva. Pero la idea es que mucha gente no quiere vivir aquí” Expresa un funcionario municipal (*Granada carga la cruz de los muertos, 2002*).

En la noticia, *Masacres en Granada y Guarne* del año 2002, se registra que “por lo menos ocho civiles muertos dejaron dos nuevas incursiones de supuestos paramilitares, en zonas rurales de Granada y Guarne, Oriente antioqueño. Las autoridades de Granada indicaron que la vereda El Edén llegaron varios hombres fuertemente armados y dieron muerte a bala a los agricultores

identificados como José Orlando Gutiérrez Parra, Sandro Antonio Quintero, Francisco Javier Naranjo, Guillermo León Bedoya y Jesús Elí López Alarcón” (Masacres en Granada y Guarne, 2002).

Además, la noticia expone que “estos crímenes se convierten en nuevas infracciones graves al Derecho Internacional Humanitario, indicaron las autoridades en el departamento de Antioquia” (Masacres en Granada y Guarne, 2002).

b. Autoridades eclesiásticas:

Para el párroco de Granada, Laureano Toro Carmona, “Esta situación no deja de ser preocupante y revela, una vez más, que los campesinos siguen entre dos fuegos. Es que, ¿cómo le niegan a gentes armadas de cualquier bando ayuda si llegan a sus casas armados y la piden?” (Gobernación pide explicaciones a la Aerocivil, 1998).

En la noticia *Auc aceptan autoría de muertes en Granada*, Monseñor Flavio Calle Zapata, obispo de la Diócesis Sonsón- Rionegro, señaló que los granadinos han asegurado en múltiples ocasiones que todas las víctimas eran personas pacíficas, reconocidas en la comunidad y sin vínculos con ninguno de los actores armados; de ser cierto que 11 de ellos tuvieran nexos con la subversión, “ellos tenían derecho a la vida “y que de ser así, sería al Estado al que le correspondería juzgarlos”

De acuerdo a la noticia *300 campesinos llegan a Granada, 2002*; la Diócesis Sonsón- Rionegro denunció que, “Los campesinos del corregimiento Santa Ana y de otras veredas cercanas fueron emplazados en los últimos días por guerrilleros del noveno frente de las Farc para que se unan a sus filas o se desplacen”.

c. Versiones de los habitantes:

En la nota *Los muertos también se “fueron”, 2000*; un transportador manifiesta que “No damos abasto para llevar tanta gente. De ida para Medellín llevamos pasajeros y de regreso traemos ataúdes para los muertos de acá”.

“Cuando la toma, ellos dijeron que si aquí no cabían todos entonces no iban a permitir que ninguno mandara. La única opción que nos queda es irnos. En noviembre vinieron los paras a acusarnos de guerrilleros y ahora ellos nos acusan de paras, expresó Liliam López, una mujer embarazada. No voy a permitir que mi hijo nazca en este matadero. Cuando explotaban las pipetas

yo sentía que se me iban a salir. Estaba a punto de perderlo pero no tenía cómo salir de la casa y por eso esperé hasta el otro día para ir al hospital. El médico dijo que unos segundos más y me quedo sin hijo” (Estamos heridos pero no muertos, 2000)

d. Frente Carlos Alirio Buitrago del ELN

En la nota *Atropellos militares en Granada, 2002*; El Frente Alirio Buitrago del ELN, informó que entre los días 5 y 12 de septiembre de 2002, tropas de la IV y XIV Brigada, entre ellas el batallón de artillería N. 4, con el apoyo de la Fuerza Aérea efectuaron un operativo en el municipio de Granada, región del oriente antioqueño, en las veredas Bellavista, Travesías, La María, El Libertador, La Estrella, El Oso, Bella María, Buenavista y el casco urbano de Santa Ana, donde procedieron a atropellar la población y arrasar con sus propiedades, dejando como saldo la quema de dos motos propiedad de campesinos, la destrucción del carro de la parroquia, el saqueo de negocios entre ellos dos almacenes, dos cantinas, dos heladerías, la farmacia del corregimiento, además saquearon varias casas, quemaron y destruyeron las que se encontraban deshabitadas y detuvieron a cuatro personas de la población acusándolos de ser guerrilleros.

Estos atropellos, dice el ELN en comunicado público, fueron cometidos como tropa regular y con la presencia y apoyo de miembros de la Fiscalía y del CTI, además amenazaron a la población con la presencia de las “AUC”, elaborando grafitis en las paredes del colegio y del coliseo alusivas a este grupo criminal.

e. Bloque Metro de las Autodefensas Unidas de Colombia, Auc

De acuerdo a la noticia *Auc aceptan autoría de muertes en Granada*, el Bloque Metro de las Autodefensas Unidas de Colombia, Auc; reconoció ayer su responsabilidad en el asesinato de 19 personas en el municipio de Granada, Oriente antioqueño, cometido el pasado tres de noviembre. Para las Auc, once de las 19 víctimas “eran objetivo militar de su organización “mientras las ocho restantes “eran personas inocentes ajenas al conflicto armado”. Estas, aseguran las autodefensas habrían fallecido a causa del fuego cruzado entre hombres, las milicias de la guerrilla y elementos de las fuerzas del Estado.

f. Autor de la noticia:

De acuerdo a la noticia *Granada carga la cruz de los muertos, 2002*; Desde comienzo de año se desató en Granada, un municipio localizado a 70 kilómetros de Medellín, en el oriente antioqueño, una cadena de muertes inexplicables, provocadas por hombres armados que, con capuchas o sin ellas, recorren las 52 veredas en busca de presuntos auxiliadores de las guerrillas y que tienen atemorizada a la comunidad. Elizabeth Yarce, periodista

Fernando López Quiceno, periodista: Desde la década de los noventa el frente “Carlos Alirio Buitrago” del Eln hizo presencia en la zona donde ya operaba el noveno frente de las Farc. Al parecer varios motivos llevaron a estos grupos hasta la localidad: su ubicación estratégica, el difícil acceso, la cercanía a la autopista Medellín- Bogotá y según algunos investigadores la posible construcción de embalses y sus prometedores ingresos fueron condicionantes para que se instalaran allí; sumado a esto un abandono casi total por parte del Estado. (*Santa Ana: Drama humanitario, 2011*)

g. Observatorio Nacional de Memoria y Conflicto:

“Según el Observatorio Nacional de Memoria y Conflicto, al 14 de marzo de 2016 se habían registrado 460 personas víctimas de asesinato selectivo, 2.992 de desaparición forzada, 59 asesinadas en 10 masacres, 98 víctimas de secuestro y 50 de violencia sexual” (Entregarán informe sobre la guerra en Granada (Antioquia) 2016).

3. CATEGORÍAS QUE REQUIEREN ANÁLISIS DE LA INFORMACIÓN TOTAL DEL MUNICIPIO

3.1 Territorios con una gran cantidad de hechos victimizantes, además del DF”

a. SAN CARLOS:

El Jordán:

“secuestro del concejal electo Wilson Tamayo, cuyo cuerpo baleado fue hallado el 14 de noviembre en un despoblado de la vereda Lloré, del corregimiento El Jordán” (El Colombiano, En San Carlos temen por amenazas paramilitares, 1997)

El 23 de marzo de 1998 se registró que “cinco personas murieron luego de que un grupo de hombres armados llegara al corregimiento El Jordán, jurisdicción de San Carlos, en el Oriente antioqueño, las sacara de sus casas a media noche del lunes, las abaleara y abandonara sus cuerpos en carreteras cercanas a esa población” (Incursión armada dejó cinco muertos 25 de marzo de 1998)

“La gente no duerme porque siempre hay ruidos raros. Unos días pasa la guerrilla, nos reúne y dice que nos va a proteger de los paramilitares. Después llegan los paramilitares y dicen que nos van a cuidar de la guerrilla. Ellos están armados, ¿entonces uno que hace? Solo quedase así, asustado, esperando a ver quién va a ser el próximo muerto” comentó un habitante de El Jordán, corregimiento de San Carlos, cercano al corregimiento de Samaná Norte” (Colombiano, 2004)

El 23 de junio de 1999 se registró que “lo único cierto es que hay trece muertos: el jueves 17, en jurisdicción del corregimiento El Jordán, fueron ultimados José Fabián Lopera Morales y su hijo Henry Alexander” (Betancur, 1999, Oídos sordos peticiones de paz en San Carlos).

Continúa la noticia “el domingo otra vez en El Jordán, cayeron baleados a manos de desconocidos Ángel Reynel Cárdenas Naranjo, de 17 años, Alberto León López Muñoz y Amado Giraldo. Y ayer fue encontrado el cuerpo de Cecilia Cadavid, quien había sido secuestrado hace dos semanas” (Betancur, 1999, Oídos sordos peticiones de paz en San Carlos)

La Holanda:

El 23 de junio de 1999 se registró que “a la media noche del viernes, en diferentes sitios de la vereda La Holanda, hombres armados dieron muerte a Carlos Manuel Ciro Giraldo, Pablo Colorado Zuluaga, José Jhon Alberth Daza González y Libardo Antonio Naranjo Franco (Betancur, 1999, Oídos sordos peticiones de paz en San Carlos).

Santa Isabel:

El 23 de junio de 1999 se registró además que “el sábado, a las ocho de la noche, en la vereda Santa Isabel fueron acibillados Tulio Adán Cuervo García y sus hijos Alcibíades y Darío Cuervo Calderón” (Betancur, 1999, Oídos sordos peticiones de paz en San Carlos)

El 2 de mayo del 2000 se registra “el pasado 15 de abril, en víspera de semana santa, varios camiones fueron parados en la vereda Santa Isabel por hombres armados que se identificaron como autodefensas, según testigos. Allí, las AUC, con lista en mano bajaron quince personas” [1] (Jaramillo, E. 2000. San Carlos ayer olía a muerte)

Entre San Carlos y San Rafael: “cuatro cadáveres han hallado las autoridades entre San Rafael y San Carlos, en el oriente antioqueño, en donde hace una semana combaten paras y guerrilleros del frente 9 de las Farc” (Continúa “guerra” en el oriente antioqueño)

23 de junio de 1999 se registran los siguientes hechos: “en los últimos 15 días, la violencia de nuevo lanzó su zarpa: 15 personas han sido asesinadas hasta ahora, 13 de ellas a manos de grupos que se presume son autodefensas y dos más al parecer de la guerrilla” (Betancur, 1999, Oídos sordos peticiones de paz en San Carlos)

“Los primeros muertos en esta nueva racha de violencia fueron Francy de Jesús Arias y Leonel Valencia Giraldo, asesinados en el área urbana de San Carlos el domingo 13 de junio en “hechos aislados” pero que la guerrilla reconoció como propios” (Betancur, 1999, Oídos sordos peticiones de paz en San Carlos)

Dos días después, el noveno frente de las Farc, a las 5:40 de la tarde, hostigó la Base militar de Guanes, en la zona rural, desde donde se coordina la protección de las instalaciones hidroeléctricas que funcionan en esa parte del departamento (Betancur, 1999, Oídos sordos peticiones de paz en San Carlos)

Y dos días más tarde, comenzó la oleada de ataques contra civiles. Esa fracción guerrillera piensa que se trató de una retaliación de las tropas oficiales “a nombre de las Autodefensas Unidas de Colombia” según comunicado expedido ayer por esa organización rebelde” (Betancur, 1999, Oídos sordos peticiones de paz en San Carlos).

Barrio Zulia: El 11 de diciembre de 1999 se registra “lo ocurrido en San Carlos la noche del jueves es similar a muchas historias ocurridas en esa localidad del Oriente antioqueño, sola y olvidada por el Estado: un grupo de hombres armados llegó al barrio Zulia, reunió a varias personas y de ellas sacó a tres y las asesinó, dos más que pretendieron recoger los cadáveres fueron también acribillados. Fabio Suarez, Jaime Sánchez, Oliverio Usme, Jorge Ciro y Francisco Ciro murieron

sin saber razones, pero el comando armado, de las Autodefensas Unidas de Colombia, AUC, tenía claro que sus nuevas víctimas eran auxiliares de grupos guerrilleros” (San Carlos solo y olvidado por el Estado, 11 de diciembre de 1999)

Vereda La Esperanza: “los cinco muertos del jueves se suman a seis más, quienes fueron sacados de sus casas de las veredas La esperanza y Buenos Aires, y arrojados a las aguas de la represa de San Carlos” (San Carlos solo y olvidado por el Estado, 11 de diciembre de 1999).

Vereda Buenos Aires: “los cinco muertos del jueves se suman a seis más, quienes fueron sacados de sus casas de las veredas La esperanza y Buenos Aires, y arrojados a las aguas de la represa de San Carlos” (San Carlos solo y olvidado por el Estado, 11 de diciembre de 1999).

San Carlos: Se registra el 11 de diciembre de 1999 (Repetido blanco de los armados)

- El 25 de octubre de 1998 unos cien hombres identificados como miembros de las AUC entraron al poblado con lista en mano, asesinaron a diez personas y se llevaron otras doce como rehenes.

- La oleada de acciones paramilitares responde también a la marcada presencia que hay en la zona rural de hombres del Frente 9 de las Farc y del Carlos Alirio Buitrago del ELN.

- El Bloque Metro de las AUC se pronunció el 16 de agosto pasado y sostuvo que sus operaciones en esa localidad del oriente de Antioquia buscan no dejar en manos de la guerrilla territorios que las Fuerzas Militares dejaron vacíos.

- Esas circunstancias le han costado al municipio diez asesinatos múltiples en lo que va corrido de 1999, la mayoría de ellos ejecutados por las AUC contra supuesto colaboradores de la guerrilla, pero también contra civiles desarmados como ocurrió hace un mes con uno de los vigilantes de las hidroeléctricas quien, en calidad de civil y en horas de descanso, fue fusilado en un paraje rural por no portar documentos”.

Vereda La Leona: el 2 de octubre de 1999 se registra una noticia de un enfrentamiento entre la Cuarta Brigada del Ejército y los guerrilleros del noveno frente de las Farc y se menciona que “dos kilómetros más abajo, a la orilla de un camino destapado que lleva a la vereda Leona, el

esposo de Yaneth Monsalve Santillana, una campesina de ocho meses de embarazo, quien murió por la bala de un fusil, lamenta su viudez” (San Carlos azotado por la guerra)

También se menciona que “los campesinos afectados por los combates de los últimos días en las veredas Leona, Santa Rita, Santa Inés y Cocalito (también hubo choque en Sardinas y Sardinitas) se encuentran en medio del hambre” (San Carlos azotado por el fuego de la guerra)

Además, se registra que “una campesina de Santa Rita describe lo ocurrido: volvimos después de que cesaron los combates entre los soldados y guerrilleros, cuando los unos se metieron al monte y los otros ocuparon el caserío. Encontramos la ropa revolcada y las alacenas vacías.” (San Carlos azotado por el fuego de la guerra)

“Otra campesina desplazada de la vereda Leona recuerda que, ese martes cuando comenzaron los combates se metió bajo su cama junto a cuatro de sus siete hijos” (San Carlos azotado por el fuego de la guerra).

Vereda El Cerro: el 2 de mayo de 2000 “según vocero de la Fiscalía que estuvo presente en la vereda El Cerro, donde fue hallada la fosa común, los cadáveres habían sido sepultados individualmente “pero el entierro fue muy superficial y hay señas de que, al percatarse de ello, fueron sacados de allí y tirados todos en una fosa más grande y profunda”, explicó” (Jaramillo, E. 2000. San Carlos ayer olía a muerte)

Vereda San Miguel: el 2 de mayo del 2000 también se registra que “la semana pasada, además, hubo otros cinco asesinatos en dos zonas rurales del municipio. El primer hecho se registró en la vereda San Miguel, donde fueron asesinados tres campesinos” (Jaramillo, E. 2000. San Carlos ayer olía a muerte)

Vereda Palmichal: el 2 de mayo, además, se registra que “el segundo, ocurrió en la vereda Palmichal, donde dos agentes de seguridad de la empresa de vigilancia Miro, fueron asesinados. Las autoridades locales señalan que los responsables de este último hecho son el frente Carlos Alirio Buitrago, del ELN, que declaró objetivo militar a los trabajadores de esta empresa (Jaramillo, E. 2000. San Carlos ayer olía a muerte).

El 11 de noviembre de 2011 se registraron homicidios selectivos “en el sector La Variante, del municipio de San Carlos, guerrilleros del 9 frente de las Farc, asesinaron a Rafael Ángel Arboleda Ortiz, de 27 años” (Muertos 8 labriegos en el oriente lejano)

b. GRANADA

Vereda Santa Ana: En la noticia *Amenazada una vereda de Granada* “el colectivo de derechos humanos "Semillas de Libertad" denunció las amenazas de muerte proferidas por un grupo de hombres fuertemente armados y vestidos de civil, contra los habitantes de la vereda La Palma del corregimiento Santa Ana del municipio de Granada. La acusación está contenida en un comunicado que la agrupación defensora de los derechos humanos hizo llegar a los medios de comunicación” (Amenazada una vereda de Granada).

“Dice Semillas de Libertad que el suceso ocurrió la noche del 17 de julio, y que los sujetos no sólo estuvieron indagando por algunos de los moradores, sino que también fotografiaron a varios miembros de la comunidad, y amenazaron con que pronto cometerían una masacre en aquella vereda” (Amenazada una vereda de Granada).

“El organismo aseguró haber sido también informado de la presencia de unidades militares acantonadas en los caseríos Las Palmas y La María, "por lo que causa en nosotros extrañeza el hecho de que 20 hombres vestidos de civil y portando armas largas estén patrullando coincidentalmente en lugares altamente militarizados" (Amenazada una vereda de Granada).

Por otra parte, “El Colectivo denunció igualmente la desaparición del señor Jorge Aurelio Arteaga Jiménez, quien estuvo detenido en la Estación de Policía del municipio de San José de la Montaña y luego de ser dejado en libertad fue abordado por tres hombres vestidos de civil que se lo llevaron con rumbo desconocido”.

Sobre este último caso, Semillas de Libertad dice textualmente que "el señor Jorge Aurelio Arteaga Jiménez se desplazaba el día 12 de julio de 1997, en compañía de su hijo de 8 años de edad, por la vía que del municipio de Toledo conduce a Medellín.

Cuando venía a la altura de San José de la Montaña el bus en que se transportaba fue interceptado por efectivos de la Policía Nacional, adscritos al comando de dicho municipio, los

cuales obligaron al señor Arteaga Jiménez a descender del vehículo, trasladándolo posteriormente hasta el comando de dicha localidad.

Una vez allí fue introducido a la estación de Policía, mientras que su hijo fue dejado afuera. Allí el señor Arteaga fue interrogado por más de una hora por parte del cabo de la policía de apellido Cárdenas, el cual insistentemente lo señaló como integrante del Ejército de Liberación Nacional, ELN, y que en su maleta portaba armamento.

Siendo aproximadamente las dos de la tarde el señor Arteaga Jiménez fue dejado libertad en compañía de su hijo, pero a escasos dos kilómetros del lugar en que fue liberado el vehículo automotor en que se desplazaba sería nuevamente interceptado y allí mediante el uso de la fuerza tres hombres vestidos de civil, los cuales se encontraban armados, lo obligaron a descender del vehículo, desconociéndose hasta el presente el paradero del señor Arteaga Jiménez, quien se desempeñaba en la ciudad de Medellín, como vendedor ambulante".

De acuerdo a la noticia *Santa Ana: drama humanitario, 2011*; La vulnerabilidad y la desprotección de Santa Ana, sumadas a la errónea imagen distorsionada con el paso de los años, hicieron que el Ejército y los grupos paramilitares se ensañaran y emprendieran una arremetida cruel y violenta contra los pobladores de esta zona. Según los relatores de las Naciones Unidas sobre ejecuciones extrajudiciales, sumarias o arbitrarias y tortura, “la categoría de “enemigo interno”, aplicada a toda persona de la que se considera que apoya a la guerrilla de una u otra forma, se ha hecho extensiva, al parecer, a todos los que expresan insatisfacción ante la situación política, económica y social, sobretodo en las zonas rurales.

Los representantes de la ONU fueron informados de que la finalidad de esta estrategia es la de privar a los guerrilleros de sus bases. La implementación de este sistema de defensa provocó en poco tiempo el éxodo masivo de campesinos que huían para salvar sus vidas, hasta el punto que entre enero y diciembre de 2002, Santa Ana se convirtió en un pueblo fantasma.

En la noticia *Entregarán informe sobre la guerra en Granada (Antioquia)* de 2016 se registra que “Según el Observatorio Nacional de Memoria y Conflicto, al 14 de marzo de 2016 se habían registrado 460 personas víctimas de asesinato selectivo, 2.992 de desaparición forzada, 59 asesinadas en 10 masacres, 98 víctimas de secuestro y 50 de violencia sexual”. (Entregarán informe sobre la guerra en Granada (Antioquia). 2016)

Además, se menciona en la noticia *Entregarán informe sobre la guerra en Granada (Antioquia)* de 2016 que “De acuerdo con el Registro Único de Víctimas, en Granada se hicieron 33.719 denuncias de personas por desplazamiento forzado y según el Instituto Colombiano de Bienestar Familiar por lo menos 128 menores quedaron huérfanos. Este informe relata, por ejemplo, cómo en la Cuenca de Santa Ana, lugar de asiento de la guerrilla y eje de la disputa con los paramilitares y la Fuerza Pública, la población bajó de aproximadamente 3.000 a 320 personas y el casco urbano del corregimiento llegó a estar habitado por tan solo nueve personas)

Vereda El Edén:

En la noticia, *Masacres en Granada y Guarne del año 2002*, se registra que “por lo menos ocho civiles muertos dejaron dos nuevas incursiones de supuestos paramilitares, en zonas rurales de Granada y Guarne, Oriente antioqueño. Las autoridades de Granada indicaron que la vereda El Edén llegaron varios hombres fuertemente armados y dieron muerte a bala a los agricultores identificados como José Orlando Gutiérrez Parra, Sandro Antonio Quintero, Francisco Javier Naranjo, Guillermo León Bedoya y Jesús Elí López Alarcón” (*Masacres en Granada y Guarne, 2002*).

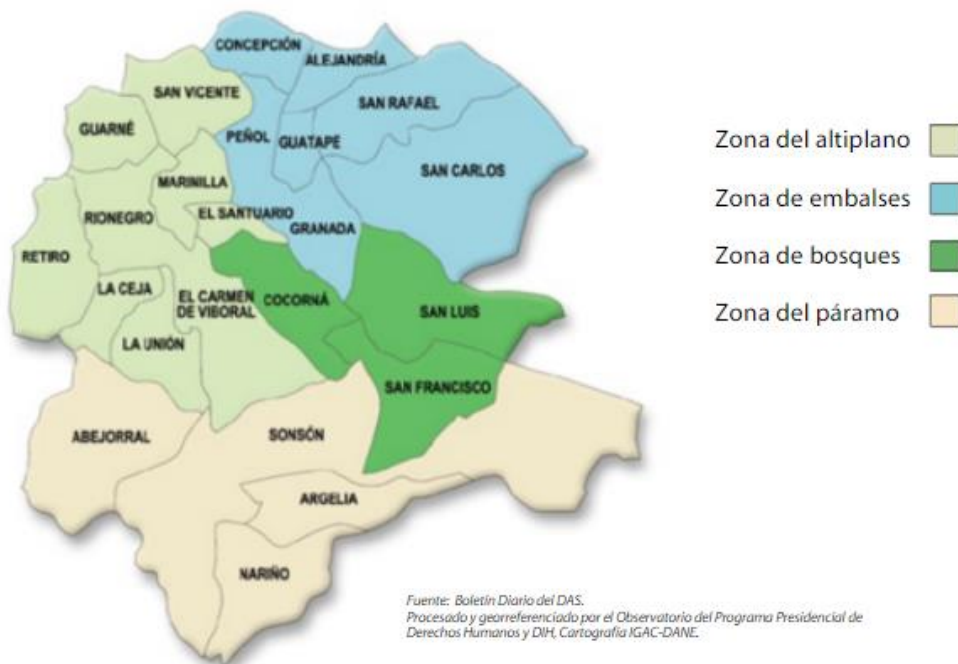
Vereda El Roblal:

El periódico *El Mundo* titula la noticia *Fosa común* y registra que “Integrantes de la Cuarta Brigada y del CTI hallaron una fosa común en la vereda El Roblal del municipio de Granada, en el Oriente antioqueño. En la fosa se hallaron los restos mortales de dos personas que presuntamente fueron asesinadas por integrantes del frente 9 de las Farc” (*El Mundo, fosa común, 2013*).

3.2 Subregiones que presentan mayores eventos de desplazamiento forzado

Subregión embalses

Mapa 1.



Recuperado de:

https://www.researchgate.net/publication/319141645_Panorama_actual_del_Oriente_Antioquen
o

En el mapa 1 se observa que la zona de embalses está compuesta por los municipios, Concepción, Alejandría, Peñol, Guatapé, Granada, San Carlos y San Rafael. Según las noticias registradas a lo largo de este documento, se puede apreciar que la zona fue azotada por el conflicto armado. Sin embargo, con base en las noticias, es posible afirmar que algunos municipios sufrieron más ese flagelo que otros.

En los municipios de San Rafael, Granada y San Carlos se registran mayor cantidad de hechos victimizados. Es importante mencionar que entre estos municipios se encuentra la Hidroeléctrica de Juanes, la cual suministra energía eléctrica a gran parte del país, según indican

departamentos, 2. por las condiciones geográficas, facilitaba el escondite y a la vez escabullirse de las autoridades.

3.3 Corregimientos y Veredas que presentan mayores eventos de desplazamiento

a. SAN CARLOS:

Santa Inés: el 11 de diciembre de 1999 se registra que “el acoso y el atropello de los bandos de la confrontación también ocasionó éxodos de campesinos de las veredas Santa Rita; Santa Inés y la Leona. Del casco urbano se retiraron en el último semestre más de cinco reconocidos comerciantes y dirigentes públicos amenazados por la guerrilla y los paramilitares” (Repetido blanco de los armados).

El 21 de septiembre de 2004 “setenta y nueve campesinos de las veredas Santa Rita y Santa Inés se han desplazado en las últimas horas a San Carlos, a raíz del atentado que el pasado domingo ocasionó la muerte de cuatro personas y dejó heridas a otras 18, informó el alcalde (El Mundo, Desplazadas otras 79 personas, 2004).

El 21 de septiembre de 2004 también se registra que “la explosión y los disparos ocurrieron a las 4:00 pm del domingo pasado, cuando los campesinos regresaban a sus parcelas de las Veredas Santa Inés y Santa Rita. Su estadía en el casco urbano de San Carlos la habían aprovechado para hacer vueltas y el mercado (Sánchez, 2004).

Santa Rita: el 11 de diciembre de 1999 se registra que “el acoso y el atropello de los bandos de la confrontación también ocasionó éxodos de campesinos de las veredas Santa Rita; Santa Inés y la Leona. Del casco urbano se retiraron en el último semestre más de cinco reconocidos comerciantes y dirigentes públicos amenazados por la guerrilla y los paramilitares” (Repetido blanco de los armados).

El 21 de septiembre de 2004 “setenta y nueve campesinos de las veredas Santa Rita y Santa Inés se han desplazado en las últimas horas a San Carlos, a raíz del atentado que el pasado domingo ocasionó la muerte de cuatro personas y dejó heridas a otras 18, informó el alcalde (El Mundo, Desplazadas otras 79 personas, 2004).

El 21 de septiembre de 2004 también se registra que “la explosión y los disparos ocurrieron a las 4:00 pm del domingo pasado, cuando los campesinos regresaban a sus parcelas de las Veredas Santa Inés y Santa Rita. Su estadía en el casco urbano de San Carlos la habían aprovechado para hacer vueltas y el mercado (Sánchez, 2004).

El 11 de diciembre de 1999 se registra “los hechos de los últimos meses han provocado un éxodo silencioso de campesinos y pobladores, aun sin cuantificar, que están abandonando el campo y la zona urbana. Así lo da a entender la educadora de la vereda Buenos Aires, quien teme que el año entrante la escuela se quede sin alumnos, “pues muchas familias han salido, unas por miedo y otras bajo amenazas de las autodefensas” (San Carlos, solo y olvidado por el Estado 1999).

También se menciona que “datos revelados por la administración municipal indican que la vereda La María ya está desocupada. Parcialmente desalojadas se encuentran las veredas La Cabaña, La Esperanza, Buenos Aires, La Pradera, Pio XII, Patio Bonito, San Blas, La Holanda, San Miguel y Santa Rita (San Carlos, solo y olvidado por el Estado 1999).

- **MAPA DE SAN CARLOS**

El mapa es tomado de una de las noticias en la que se menciona la importancia de los corredores para que pasen las tropas y la siembra de coca. Esto deja ver la relevancia territorial, es decir, es indicativo del porqué el municipio genera interés por parte de los grupos armados y porque durante muchos años estuvo en la mira de los mismos para ejercer control en este territorio. De igual manera, varias noticias mencionan la importancia de las hidroeléctricas que se encuentran en el municipio.

“Precisamente, el jueves un grupo de 20 guerrilleros se tomó por una hora el campamento de la central hidroeléctrica de Jaguas, para protestar por la presencia de paramilitares en la zona” (Continúa guerra en el oriente antioqueño).

comunicado que la agrupación defensora de los derechos humanos hizo llegar a los medios de comunicación” (Amenazada una vereda de Granada).

“Dice Semillas de Libertad que el suceso ocurrió la noche del 17 de julio, y que los sujetos no sólo estuvieron indagando por algunos de los moradores, sino que también fotografiaron a varios miembros de la comunidad, y amenazaron con que pronto cometerían una masacre en aquella vereda” (Amenazada una vereda de Granada).

“El organismo aseguró haber sido también informado de la presencia de unidades militares acantonadas en los caseríos Las Palmas y La María, "por lo que causa en nosotros extrañeza el hecho de que 20 hombres vestidos de civil y portando armas largas estén patrullando coincidentalmente en lugares altamente militarizados" (Amenazada una vereda de Granada).

De acuerdo a la noticia *Santa Ana: drama humanitario, 2011*; La vulnerabilidad y la desprotección de Santa Ana, sumadas a la errónea imagen distorsionada con el paso de los años, hicieron que el Ejército y los grupos paramilitares se ensañaran y emprendieran una arremetida cruel y violenta contra los pobladores de esta zona. Según los relatores de las Naciones Unidas sobre ejecuciones extrajudiciales, sumarias o arbitrarias y tortura, “la categoría de “enemigo interno”, aplicada a toda persona de la que se considera que apoya a la guerrilla de una u otra forma, se ha hecho extensiva, al parecer, a todos los que expresan insatisfacción ante la situación política, económica y social, sobre todo en las zonas rurales.

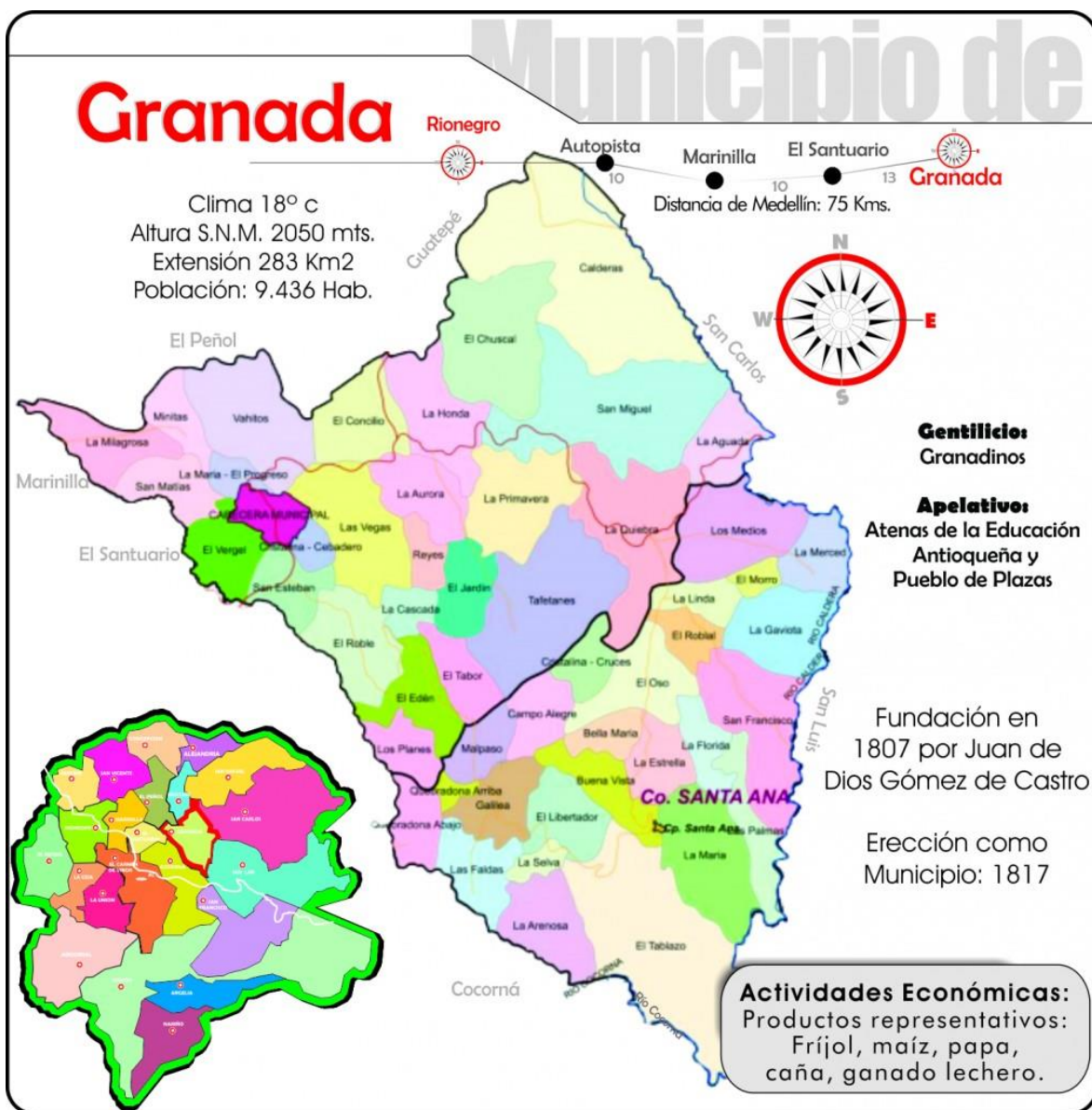
Los representantes de la ONU fueron informados de que la finalidad de esta estrategia es la de privar a los guerrilleros de sus bases. La implementación de este sistema de defensa provocó en poco tiempo el éxodo masivo de campesinos que huían para salvar sus vidas, hasta el punto que entre enero y diciembre de 2002, Santa Ana se convirtió en un pueblo fantasma.

En la noticia *Entregarán informe sobre la guerra en Granada (Antioquia)* de 2016 se registra que “Según el Observatorio Nacional de Memoria y Conflicto, al 14 de marzo de 2016 se habían registrado 460 personas víctimas de asesinato selectivo, 2.992 de desaparición forzada, 59 asesinadas en 10 masacres, 98 víctimas de secuestro y 50 de violencia sexual”. (Entregarán informe sobre la guerra en Granada (Antioquia). 2016)

Además, se menciona en la noticia *Entregarán informe sobre la guerra en Granada (Antioquia)* de 2016 que “De acuerdo con el Registro Único de Víctimas, en Granada se hicieron

33.719 denuncias de personas por desplazamiento forzado y según el Instituto Colombiano de Bienestar Familiar por lo menos 128 menores quedaron huérfanos. Este informe relata, por ejemplo, cómo en la Cuenca de Santa Ana, lugar de asiento de la guerrilla y eje de la disputa con los paramilitares y la Fuerza Pública, la población bajó de aproximadamente 3.000 a 320 personas y el casco urbano del corregimiento llegó a estar habitado por tan solo nueve personas)

- **MAPA DE GRANADA POR VEREDAS:**



Fuente: <https://orientese.co/municipio-de-granada/>

4. OBSERVACIONES Y CONCLUSIONES PERSONALES

a. SAN CARLOS:

Relación fuerza pública y hechos de violencia

El 2 de enero de 1999, se registra que “antes de ingreso de los paramilitares a San Carlos, Morales [1] había denunciado públicamente que la localidad estaba amenazada por este grupo armado, y que 20 días antes de la toma paramilitar un helicóptero azul había sobrevolado la zona del oriente y arrojó panfletos en los que amenazaba a los municipios que eran catalogados como colaboradores de la guerrilla. Frente a esta situación se había solicitado a las Fuerzas Armadas su presencia en la zona del oriente, pero días antes a la incursión paramilitar fueron retiradas las tropas de la IV Brigada que custodiaban San Carlos (Asesinado alcalde de San Carlos (Ant), 1999).

El 11 de diciembre de 1999 en la noticia Repetido blanco de los armados, se expresa “Estamos solos cuando ocurrió la masacre paramilitar de cuatro personas, el pasado 12 de agosto, cinco días antes la Policía se había retirado del pueblo sin ningún aviso previo y sin razones aparentes para que ello ocurriera” (Repetido blanco de los armados, 1999).

El 2 de octubre de 1999 se registra “El miércoles pasado la Policía regresó al municipio, el cual abandonó sin ningún aviso, según versión gubernamental” (Giraldo, 1999).

A partir de estas noticias, resulta llamativo que todas se repite un patrón. Antes de que ocurrieran hechos de violencia como homicidios e incluso una toma paramilitar, la fuerza pública había sido retirada de la zona o lugar donde ocurrieron los hechos y resulta aún más llamativo, que en todas estas noticias se mencionara que se desconocían los motivos del retiro y que, incluso el retiro se presentó sin previo aviso.

Modus operandi de los actores armados sin relación con D.F.

“cuando Morales [2] caminaba con el agente de la Policía -quien lo escoltaba hasta su casa- fue sorprendido por tres sicarios provistos con armas de corto alcance, quienes le dispararon desde una motocicleta. Tanto el alcalde como su escolta fallecieron en el sitio de los hechos” (Asesinado alcalde de San Carlos 1999).

Finalmente, en el municipio de San Carlos los distintos actores armados cometieron hechos que vulneraron los derechos fundamentales de los San Carleños, y las noticias reflejan lo que padecieron al encontrarse en medio del conflicto armado.

b. GRANADA:

Santa Ana, como territorio de conflicto

De acuerdo a la noticia *Santa Ana: Drama humanitario, 2011*; el corregimiento Santa Ana, del municipio de Granada se hizo visible para el país por ser el epicentro de las liberaciones de secuestrados que los grupos guerrilleros efectuaron allí.

El primero de noviembre de 1997 fueron liberados tres comisionados de la OEA que fueron raptados por Eln una semana antes mientras servían de veedores de las elecciones de alcaldes y gobernadores del 27 de octubre.

Casi cuatro años más tarde, el 30 de junio de 2001, se repitió la historia, con la liberación de 26 policías rehenes de las Farc que hacían parte de un grupo de más de 300 uniformados que liberarían en el marco de las negociaciones de paz del presidente Andrés Pastrana con las Farc. “Siempre que los medios se fijaban en Santa Ana, lo hacían para informar sucesos del conflicto, reafirmando cada vez más la imagen de santuario de guerrilleros que se había concebido ya. Esto llevó a la creencia generalizada de que todos los que habitaban allí necesariamente formaban parte de los grupos al margen de la ley” (*Santa Ana: drama humanitario, 2011*).

El patrullaje de hombres armados cerca a bases o lugares donde existe una gran presencia militar, es decir, sectores militarizados, puede evidenciar una presunta alianza entre la fuerza pública y el paramilitarismo.

El modus operandi de los paramilitares, está más enmarcado en infundir terror entre los territorios, dentro de los pobladores; lo anterior, con el objetivo de demostrar su poderío, es por ello, que se podría inferir que, dentro de las noticias reportadas que pertenecen a hechos acontecidos en Granada- Antioquia, cuando el modus operandi corresponde a sacar a la gente de las casas, recurrir a fusilarlos en público y/o torturarlos, este tipo de crímenes parecen indicar, que fueron cometidos por el paramilitarismo y sus derivados.

Aunque las Farc también fueron culpables de múltiples desplazamientos forzados, todo parece indicar, según el rastreo de la información en prensa, que estos no fueron los principales actores causantes de este efecto de la guerra, sino que, en realidad, el paramilitarismo pudo haber reportado mayores cifras. De hecho, es notorio que a la gente le preocupaba más la presencia de la guerrilla, por las represalias que pudiese tomar el ejército y los paramilitares en su contra, tras poderlos sindicar, de pertenecer a dichos grupos armados.

Los operativos del Ejército y de la Policía, contra los subversivos, parecen, según la información analizada, uno de los efectos que pudo producir la toma de represalias, de los grupos insurgentes contra la población, con el propósito, quizá, de llamar atención del gobierno, en rechazo o en muestra del poderío criminal, en las zonas de mayor conflicto.

MUNICIPIO DE ALEJANDRÍA

Municipio: Alejandría

Años rastreados: 2000, 2001, 2013 y 2015

0. PRESENTACIÓN

Este documento recoge la información de diez noticias correspondientes al municipio de Alejandría. Estas noticias fueron seleccionadas con base en las categorías del proyecto, luego de hacer una priorización de las mismas en relación a la información de desplazamiento forzado en los años 1992-2015.

1. CONTEXTO

1.1. *Importancia geo económica del municipio o región.*

El municipio es importante gracias a su riqueza hídrica y su ubicación en la subregión de Embalses (**“Las mujeres hacen memoria en Alejandría (2015)”**)

1.2. *Precedentes de militarización oficial*

En la noticia (**“En Alejandría: 20 muertos en 15 días” (2000)**), frente a las quejas de la administración municipal por el grave deterioro del orden público el secretario de gobierno de departamental ofreció como respuesta: “que aunque la administración seccional está enterada de un deterioro en la situación de orden público de Alejandría oficialmente es poco lo que se conoce. Tenemos conocimiento de unos secuestros y supimos de un incidente que se presentó con una mina quiebra patas. Por eso llamamos al coronel Sierra, el comandante del batallón Juan del Corral para que se traslade de tropa y haga presencia en la localidad”.

1.3. *Actores y relaciones políticas*

Las autoridades locales en abril del 2000 enviaron una carta diciendo que no tienen como hacer frente a los ataques de actores armados porque no hay presencia militar y los agentes de policía no pueden abandonar el casco urbano (**Autoridades denuncias desapariciones, asesinatos y amenazas (2000)**). Las autoridades de Alejandría convocaron a organismos

humanitarios para evitar nuevas masacres o sea atacado el casco urbano o se generen desplazamientos de campesinos **Autoridades denuncias desapariciones, asesinatos y amenazas (2000).**

La falta de atención estatal, se mantiene como una queja en el municipio, ya que la administración municipal dice que las autoridades gubernamentales y los organismos de socorro han desoído las súplicas por el deterioro del municipio (**“En Alejandría: 20 muertos en 15 días” (2000).**)

1.4. Cambios en los usos del suelo (tiene que ver con los cambios en la vocación económica. Por ejemplo, antes se sembraba pancoger y ahora tienen que sembrar cultivos ilícitos)

Antes del desplazamiento la zona era dedicada a la agricultura -maíz, yuca y café- (**Alejandría tiene apoyo para retorno de desplazados (2013).**)

1.5. Manifestaciones de control sobre el territorio

Uno de los aspectos que es reiterativo en el municipio es la presencia de minas en la zona rural del municipio. Se hace alusión a esta situación cuando hay víctimas de minas (**“En Alejandría: 20 muertos en 15 días” (2000).**)

En el mes de abril de 2000, el frente Carlos Alirio Buitrago dijo que “los jóvenes se habían torcido” y que entrarían a “sangre y fuego”, lo que cumplieron el día 6 de abril (**Autoridades denuncias desapariciones, asesinatos y amenazas (2000).**)

Más o menos en marzo del 2000, el municipio sufrió dos hostigamientos por parte de grupos guerrilleros

Del año 2000 y 2001 aparecen los retenes ilegales en las vías aledañas al casco urbano (**“autoridades denuncian desapariciones, asesinatos y amenazas (2000)”**; **muertos seis campesinos (2001)**). De acuerdo con la información encontrada, en estos retenes se realizaban otro tipos de acciones como secuestros y homicidios (**muertos seis campesinos (2001).**)

Existen también narraciones que muestran que los actores armados rodeaban los terrenos y casas de las personas que tenían identificadas como objetos de sus acciones. En el año 2013, quien fuera Personera, y que para el 2013 seguía siendo reconocida como tal, enfrentó este tipo de

hechos. Se tuvo que quedar más de 8 horas en su casa porque ante esta acción temía por su integridad (**“Perdón y reconciliación en Alejandría” (2013)**).

También aparece el Bloque Metro de las Autodefensas Campesinas de Córdoba y Urabá con acciones de control en el territorio. A través de amenazas contra la población que se desplaza para que no deje las veredas (**“Temen parálisis de proyectos” (2001)**)

El 20 de julio de 2001, fueron hallados siete cadáveres, entre ellos seis civiles y un combatiente, caídos en los choques de estos grupos ilegales en tres veredas del municipio. Desde el año 2000, las autoridades levantaron una voz de alerta por la agudización del conflicto en esta zona, luego de una oleada violenta que dejó 15 personas muertas en menos de 20 días. Igualmente, Los pobladores han venido denunciando los secuestros y las masacres selectivas además de la siembra de numerosos campos minados por parte de uno y otro grupo, hecho que ha dificultado a libre movilización de los campesinos y, como en los últimos días, el levantamiento de los cadáveres de los combatientes. (**“éxodo en veredas de Alejandría por fuego cruzado (2001)**)

Otra acción de control sobre el territorio es la prohibición de hacer levantamientos de cadáveres, tal y como ocurrió en la vereda la Inmaculada (**muertos seis campesinos (2001)**). Esta acción se asocia a los grupos “presumiblemente paramilitares”, quienes impiden la localización de cadáveres por los encargados de esta labor o por los familiares de las personas, el 5 de mayo de 2000 porque estaban en enfrentamiento (**“En Alejandría: 20 muertos en 15 días” (2000)**).

1.6. Modificaciones territoriales luego del desplazamiento

En el caso del Municipio, se habla de las fincas de alrededor de 5000 familias que quedaron abandonadas. Existe relatos que dichas fincas han estado abandonadas, aproximadamente desde 1999 (**Alejandría tiene apoyo para retorno de desplazados (2013)**). La noticia **“El retorno alegre y difícil de Alejandría” (2013)**, ubica la situación de abandono forzado de las tierras y casas en la vereda La Pava del municipio.

Luego de los desplazamientos y la lucha territorial, se teme que se paralicen proyectos relacionados con la electrificación, la ganadería, construcciones de vivienda y acueducto (**“Temen parálisis de proyectos” (2001)**)

En la nota **“El retorno alegre y difícil de Alejandría” (2013)**, afirma que en el 2005 el equipo de gobierno de Alejandría se fue para la costa y en Cartagena “contaron 1200 alejandrinos que habían huido de la violencia”.

2. IMPACTO SUBJETIVO

2.1. *Número de personas victimizadas*

- En mayo del 2000 salieron de la vereda San Pedro hacia el casco urbano 5 familias (**“En Alejandría: 20 muertos en 15 días” (2000)**).

- A finales de julio en la vereda la inmaculada se narra la salida de 200 desplazados de distintas veredas por enfrentamientos entre grupos guerrilleros y autodefensas, especialmente de la Inmaculada y la noticia refiere a que 400 personas más van camino al casco urbano (**“éxodo en veredas de Alejandría por fuego cruzado (2001)**). De acuerdo con las noticias, hubo un desplazamiento de 415 campesinos, en medio en los mismos (**“Aumenta el éxodo en Alejandría (2001)**).

- En la noticia **“Temen parálisis de proyectos” (2001)** se dice que de 5888 habitantes que tenía Alejandría hoy queden 4500 personas, tres de las 14 veredas del municipio están prácticamente abandonadas y 114 viviendas del casco urbano están desocupadas.

- En la nota (**“Perdón y reconciliación en Alejandría” (2013)**), se habla de 2573 víctimas de desplazamiento forzado registradas en el municipio. Se habla de una reducción de habitantes del 50% del municipio en el periodo 1998-2004 que era de 7000. De acuerdo con la nota **“El retorno alegre y difícil de Alejandría” (2013)** en el mismo periodo se reporta una reducción de la población del 60%, 2000.

- En la noticia **“las mujeres hacen memoria en Alejandría” (2015)** se menciona que en los años noventa el 62% del pueblo se desplazó y el 31 de julio de 2001 luego de los enfrentamientos dio lugar a un desplazamiento de 520 personas.

2.2. *Víctimas que comparten las mismas condiciones de subjetividad (número y condición)*

En la vereda la “Inmaculada” el día 31 de julio, se da un desplazamiento masivo veredal de cerca de 200 personas, a su vez, según la noticia (**“Éxodo en veredas de Alejandría por fuego cruzado (2001)”**) 400 personas estarían en camino al casco urbano. El desplazamiento tuvo origen por los constantes enfrentamientos entre la guerrilla y las autodefensas y el temor de los campesinos a morir en ellos. Varias de las personas desplazadas eran mujeres cabeza de familia, niños y ancianos.

2.3. Casos y situaciones que involucren violaciones de Derechos Humanos o del DIH

En la noticia (**“Autoridades denuncian desapariciones, asesinatos y amenazas”-2000**) se registra cómo una persona fue retenida por varias horas, esto en la madrugada del 6 de abril del año 2000. La noticia no habla del grupo responsable.

De otro lado, según la noticia (**“En Alejandría: 20 muertos en 15 días” (2000)**) más o menos entre el 20 de mayo y el 6 de abril, es decir en 15 días, habían sido asesinadas 20 personas y tres más se encontraban desaparecidas. Los grupos armados también secuestraron y retuvieron a jóvenes y policías.

En la noticia **“Temen parálisis de proyectos” (2001)**, uno de los hechos que se menciona es que un grupo de paramilitares entró a la Escuela el Cerro de la vereda “La Inmaculada” y **“arrebataron de las manos de su profesor”** a una niña de 13 años quien fue encontrada degollada luego.

“Éxodo en veredas de Alejandría por fuego cruzado entre FARC y AUC” (2001). Tres ancianas pasaron encerradas y sin comida durante tres días. El contexto es el enfrentamiento entre las AUC y el frente 9 de las FARC el 31 de julio en la vereda la Inmaculada.

El día 17 de octubre de 2001 grupos armados bloquearon las entradas a la localidad y asesinaron a 6 campesinos (**muertos seis campesinos (2001)**).

2.4. Acciones contras líderes o lideresas de organizaciones campesinas, sociales, comunitarias, sindicales y políticas.

En el año 2013, quien fuera Personera para la época del conflicto, y que para el 2013 seguía siendo reconocida como tal, enfrentó este tipo de hechos. Se tuvo que quedar más de 8 horas en su casa porque ante esta acción temía por su integridad (**“Perdón y reconciliación en Alejandría” (2013)**).

En la noticia **“Temen parálisis de proyectos” (2001)**, se narra que los miembros del Bloque Metro de la ACCU asesinaron a una promotora de salud.

De acuerdo con la noticia **“El retorno alegre y difícil de Alejandría” (2013)**, el 19 de agosto de 2003, la profesora de la vereda la Pava Flor Marina Vargas Valencia de 2003, la sacaron de clase dos personas armadas que se identificaron como miembros de las FARC y la mataron y dejaron el cuerpo en la carretera.

3. PATRONES DE VIOLENCIA POLÍTICA

3.1. Sello, plantilla, libreto del actor armado (por actor)

De acuerdo con la noticia **“El retorno alegre y difícil de Alejandría” (2013)**, el 19 de agosto de 2003, la profesora de la vereda la Pava Flor Marina Vargas Valencia de 2003, la sacaron de clase dos personas armadas que se identificaron como miembros de las FARC “que dijeron que la necesitaban para una reunión y mandaron a los niños a almorzar porque la profesora se demoraba” la mataron y dejaron el cuerpo en la carretera.

3.1.1. Número y clase de eventos de desplazamiento forzado

De la vereda San Pedro en el mes de abril de 2000 hubo un desplazamiento masivo veredal **Autoridades denuncias desapariciones, asesinatos y amenazas (2000)**.

Para el mes de abril, a dos cuadras del parque principal los alzados en armas llegan hasta las casas de donde sacan por la fuerza a los labriegos, y en la vereda San Pedro unas cinco familias llegaron al casco urbano en busca de refugio² (**“En Alejandría: 20 muertos en 15 días” (2000)**).

- **Vereda la Inmaculada**

La noticia **“muertos seis campesinos (2001)**, el padre Nelson Raúl Robledo dijo que en las últimas horas del 18 de octubre llegaron al casco urbano 5 familias procedentes de la vereda la Inmaculada, quienes abandonaron sus casas después de registrarse el cuádruple homicidios de una misma familia.

En la vereda la “Inmaculada” el día 31 de julio (“éxodo en veredas de Alejandría por fuego cruzado (2001)), 400 personas estarían en camino al casco urbano. El desplazamiento tuvo origen por los constantes enfrentamientos entre la guerrilla y las autodefensas y el temor de los campesinos a morir en ellos. Varias de las personas desplazadas eran mujeres cabeza de familia, niños y ancianos

- **Vereda el Cerro**

Como consecuencia de los enfrentamientos entre FARC y AUC del 31 de julio de 2001 podrían salir 130 personas de la vereda

3.1.2. Acciones previas a un desplazamiento de actores con control en el territorio

Antes del desplazamiento de abril en la vereda San Pedro, hubo dos hostigamientos por grupos guerrilleros, una amenaza del frente Carlos Alirio Buitrago que dijo que entraría a “sangre y fuego”; hubo homicidios, retenciones y desapariciones. Así mismo, grupos paramilitares desaparecieron una personas y de autodefensas campesinas ultrajaron y golpearon a varias personas (**“autoridades denuncian desapariciones, asesinatos y amenazas (2000)”**).

La noticia **“muertos seis campesinos (2001)**, el padre Nelson Raúl Robledo dijo que en las últimas horas del 18 de octubre llegaron al casco urbano 5 familias procedentes de la vereda la

² De acuerdo con la narración, esto es un desplazamiento masivo-familiar

Inmaculada, quienes abandonaron sus casas después de registrarse el cuádruple homicidio de una misma familia³.

Antes del desplazamiento masivo veredal de “La Inmaculada” de finales de julio del 2001, se presentaron varios enfrentamientos entre la guerrilla y las autodefensas. Según la noticia (“éxodo en veredas de Alejandría por fuego cruzado (2001)”) El éxodo comenzó cuando una columna del frente 9 de las Farc atacó un campamento de las AUC en la vereda, situación que generó las respuestas de éstas, la cual se dio en medio de una zona poblada por muchos campesinos.

Según esta misma noticia, desde el mes de mayo del año 2000, vastas zonas rurales de Alejandría son disputadas por los actores armados que, las consideran estratégicas para sus intereses

Igualmente, el 20 de julio de 2001, fueron hallados siete cadáveres, entre ellos seis civiles y un combatiente, caídos en los choques de estos grupos ilegales en tres veredas del municipio. desde el año 2000, las autoridades levantaron una voz de alerta por la agudización del conflicto en esta zona, luego de una oleada violenta que dejó 15 personas muertas en menos de 20 días (“éxodo en veredas de Alejandría por fuego cruzado (2001)”).

La noticia “**muertos seis campesinos (2001)**”, el padre Nelson Raúl Robledo dijo que en las últimas horas del 18 de octubre llegaron al casco urbano 5 familias procedentes de la vereda la Inmaculada, quienes abandonaron sus casas después de registrarse el cuádruple homicidio de una misma familia⁴.

3.1.3. Acciones concomitantes de actores armadas de control en el territorio

Ante el posible desplazamiento de 60 personas de la vereda la Inmaculada hacia el casco urbano, luego de varios homicidios el 15 de octubre de 2001, el Bloque Metro de las Autodefensas Campesinas de Córdoba y Urabá con acciones de control en el territorio. A través de amenazas contra la población con una orden perentoria “el que se desplazara lo mataban” (“**Temen parálisis de proyectos**” (2001)).

³ De acuerdo con la narración, esto es un desplazamiento familiar masivo

⁴ De acuerdo con la narración, esto es un desplazamiento familiar masivo

3.1.4. Acciones previas que perturbaron el orden público

El 31 de julio de 2001 hubo un fuerte combate entre guerrilleros y paramilitares en la vereda La Inmaculada, donde murieron aproximadamente 200 combatientes. A raíz de este, se desplazaron 520 personas (**“Éxodo en veredas de Alejandría por fuego cruzado entre FARC y AUC (2001); “Las mujeres hacen memoria en Alejandría (2015)).**

3.1.5. acciones concomitantes que perturbaron el orden público

Quien fuera personera de Alejandría **“Perdón y reconciliación en Alejandría” (2013)**, dice “llegó una volqueta llena de cadáveres, familias enteras masacradas, acompañadas de un bus con los familiares que todavía les quedaban y esta gente no nos iba a dejar ingresar que porque eran desplazados”

3.2. OBJETIVOS

3.2.1. Todos los objetivos posibles de civiles que son regularmente atacados por la organización criminal

Título de la noticia	Hecho	Actor	Objetivos civiles
(“Temen parálisis de proyectos (2001))	Homicidio	Paramilitares	Miembros de una familia, entre ellos una niña de 13 años, por supuestamente tener un miembro en la guerrilla de las FARC

Título de la noticia	Hecho	Actor	Objetivos civiles
“Muertos seis campesinos (2001).	Bloqueo de entradas al municipio y homicidio	Grupos armados	Campesinos
(“Temen parálisis de proyectos (2001))	Homicidio	Bloque Metro de la ACCU	Promotora de salud
“Perdón y reconciliación en Alejandría (2013)	Amedrentamiento	Grupos armados	Personera Municipal de la época del conflicto
“El retorno alegre y difícil de Alejandría (2013)		Guerrilla de las FARC	Profesora de centro educativo rural
“En Alejandría: 20 muertos en 15 días 2000	Fueron sacados por la fuerza	Alzados en armas	Labriegos

3.2.2. Tipo de personas desplazadas

Título de la noticia	Fecha y lugar del desplazamiento	Actor	Objetivos civiles
(“Éxodo en veredas de Alejandría por fuego cruzado entre FARC y AUC (2001)	Varias veredas el 31 de julio del 2001 (se mencionan la Inmaculada y el Cerro	FARC/AUC	Campesinos. varias de las personas eran madres cabeza de familia, niños y ancianos

3.3. TÉCNICA

3.3.1. Formas de proceder de los actores armados con la población objeto de desplazamiento

Quien fuera personera de Alejandría en la época del conflicto **“Perdón y reconciliación en Alejandría” (2013)**, dice “llegó una volqueta llena de cadáveres, familias enteras masacradas, acompañadas de un bus con los familiares que todavía les quedaban y esta gente no nos iba a dejar ingresar que porque eran desplazados”

3.3.2. Formas de amedrentamiento

“El retorno alegre y difícil de Alejandría” (2013) el señor Daniel de Jesús Pamplona, quien se desplazó forzosamente de Alejandría narra que se fue por culpa de los actores armados. De acuerdo con su relato “de buenas a buenas, resulté amenazado de muerte, los paracos me amenazaron en la quiebra, en el Cristo (en la vía que va de Alejandría a la vereda la pava, el camino se bifurca para dar paso a Guatapé). Allí me amenazaron iba para el pueblo en carro y nos bajaron eso fue un domingo 8 de diciembre me pidieron la cédula y entonces vieron que era yo. Entonces le dijeron a un compañero que buscara la lista que porque a esta gonorrea había que pelarlo (...) le pidieron que alzara las manos, le tiraron el machete a un matorral y cuando no encontraron la lista no lo mataron”.

3.4. ESPACIALIDAD.

3.4.1. Trayectorias del desplazamiento

La personera de Alejandría afirmó que los combates en la Inmaculada cesaron, pero hay preocupación porque se trasladaron a la vereda el Cerro, una de las veredas más lejanas de Alejandría (**“éxodo en veredas de Alejandría por fuego cruzado (2001)”**).

Para el mes de abril, en la vereda San Pedro unas cinco familias llegaron al casco urbano en busca de refugio (**“En Alejandría: 20 muertos en 15 días” (2000)”**).

La noticia **“muertos seis campesinos (2001)**, el padre Nelson Raúl Robledo dijo que en las últimas horas del 18 de octubre llegaron al casco urbano 5 familias procedentes de la vereda la Inmaculada.

4. Hipótesis interpretativas (por actor y hechos)

- Frente Carlos Alirio Buitrago del ELN

Miembros del frente Carlos Alirio Buitrago, del ELN, afirmaron que "en este municipio (Alejandría) los jóvenes se habían torcido por lo cual anunciaron categóricamente que entrarían al pueblo a sangre y fuego" (**Autoridades denuncian desapariciones, asesinatos y amenazas-2000**). Esto se usó como justificación en los hechos del 6 de abril, en el que hubo varias acciones contra la población civil.

- Funcionarios públicos

La personera de Alejandría, en relación a los enfrentamientos entre el frente noveno de las FARC y las AUC en la vereda la Inmaculada el 31 de julio de 2001, afirmó que los combates en la Inmaculada cesaron, pero hay preocupación porque se trasladaron a la vereda el Cerro, una de las veredas más lejanas de Alejandría (**“éxodo en veredas de Alejandría por fuego cruzado (2001)**).

El gobierno municipal en relación con los enfrentamientos En la Vereda la Inmaculada el 31 de julio de 2001 afirma que debido a los constantes enfrentamientos entre la guerrilla y autodefensas, hubo varios campesinos muertos, que si bien no se sabe con exactitud la cifra, esta ha sido alta, pues los habitantes de la vereda han tenido que salir de sus casas, pues no soportaban el olor de los cadáveres en descomposición (**“éxodo en veredas de Alejandría por fuego cruzado entre FARC y AUC (2001)**).

El Secretario departamental John Jairo Córdoba en la notica (**“En Alejandría: 20 muertos en 15 días” (2000)**), frente a las quejas de la administración municipal por el grave deterioro del orden público explico “que aunque la administración seccional está enterada de un deterioro en la situación de orden público de Alejandría oficialmente es poco lo que se conoce. Tenemos conocimiento de unos secuestros y supimos de un incidente que se presentó con una mina quiebra patas. Por eso llamamos al coronel Sierra, el comandante del batallón Juan del Corral para que se traslade de tropa y haga presencia en la localidad”.

- Versiones de los habitantes.

Lugareños, en relación a los sucesos del 31 de julio de 2001 en la vereda la Inmaculada, dijeron que el fuego cruzado se incrementó cuando otro comando paramilitar llegó a la zona para brindar refuerzos (**“éxodo en veredas de Alejandría por fuego cruzado (2001)”**).

- Autoridades eclesiásticas.

El padre Nelson Raúl Robledo, dijo que en las últimas horas del 18 de octubre llegaron al casco urbano 5 familias procedentes de la vereda la Inmaculada, quienes abandonaron sus casas después de registrarse el cuádruple homicidio de una misma familia a noticia **“muertos seis campesinos (2001)”**.

- Autor de la noticia.

El periodista Carlos salgado autor de la noticia **“Temen parálisis de proyectos” (2001)**, frente al homicidio de una menor de 13 años y su familia, afirmó que la causa de estos hechos fue que un hermano de la menor “al parecer pertenece a la guerrilla”. El periodista pone como hito del terror en el municipio el 21 de septiembre de 1999 “cuando 8 hombres aparecieron en diferentes esquinas de las afueras en calzoncillos, masacrados”

Daniel Rivera Marín, periodista de El Colombiano, quien escribe la nota **“El retorno alegre y difícil de Alejandría” (2013)**, dice “esas familias que se fueron por la incursión paramilitar y enfrentamiento con la guerrilla, están regresando”.

Maryluz Avendaño, autora de la noticia (**“Las mujeres hacen memoria en Alejandría (2015)”**), explica que debido a la “riqueza hídrica y la ubicación en la zona de embalses, que produce el 29% de la energía del país y permite al comunicación con el nordeste del departamento, el llamado ‘remanso de paz’ se convirtió en epicentro de enfrentamientos, pues históricamente hubo presencia de las FARC y EL ELN y posteriormente aparecieron los paramilitares de los bloques José Luis Zuluaga de las autodefensas campesinas del Magdalena medio, Metro y Cacique Nutibara. El resultado: miles de desplazados, cientos de muertos y 24 desaparecidos”.

5. CATEGORÍAS QUE REQUIEREN ANÁLISIS DE LA INFORMACIÓN TOTAL DEL MUNICIPIO.

5.1. *Territorios con una gran cantidad de hechos victimizantes, además del DF*

a. **Alejandría en general**

En abril de 2000, varios campesinos fueron golpeados y ultrajados por hombres que se identificaron como autodefensas **campesinas** (“**Autoridades denuncian desapariciones, asesinatos y amenazas**” (2000))

En esta misma fecha, dos personas fueron sacadas violentamente de sus casas en predios urbanos, una de ellas resultó con dos disparos en la cabeza y la otra, permaneció retenida por varias horas (“**Autoridades denuncian desapariciones, asesinatos y amenazas**” (2000))

Igualmente, en la última semana de marzo con la primera de abril del año 2000, con razón a las acciones realizadas por los grupos armados, se cobró la vida de 8 personas, otras 3 resultaron desaparecidas (“Autoridades denuncian desapariciones, asesinatos y amenazas” (2000))

De otro lado, según la noticia (“**En Alejandría: 20 muertos en 15 días**” (2000)) más o menos entre el 20 de mayo y el 6 de abril, es decir en 15 días, habían sido asesinadas 20 personas y tres más se encontraban desaparecidas. Los grupos armados también secuestraron y retuvieron a jóvenes y policías.

El 20 de julio de 2001, fueron hallados siete cadáveres, entre ellos seis civiles y un combatiente, caídos en los choques de estos grupos ilegales en tres veredas del municipio. Desde el año 2000, las autoridades levantaron una voz de alerta por la agudización del conflicto en esta zona, luego de una oleada violenta que dejó 15 personas muertas en menos de 20 días. Igualmente, Los pobladores han venido denunciando los secuestros y las masacres selectivas además de la siembra de numerosos campos minados por parte de uno y otro grupo, hecho que ha dificultado a libre movilización de los campesinos y, como en los últimos días, el levantamiento de los cadáveres de los combatientes. (“**éxodo en veredas de Alejandría por fuego cruzado** (2001))

En la noticia “**Perdón y reconciliación en Alejandría**” (2013) se dice que entre los años 1998 y 2004 se vivió “la peor barbarie en el municipio del oriente antioqueño donde las masacres eran cosa de todos los días”

b. Vereda San Pedro

El 6 de abril de 2000 varias personas salieron desplazadas y fueron heridos dos personas en la cabeza; una retenida y un homicidio por el frente Carlos Alirio Buitrago del ELN luego de que amenazaran que entrarían a “Sangre y fuego” y cumplieron (**Autoridades denuncias desapariciones, asesinatos y amenazas (2000)**).

Por esas mismas fechas, fue sacada una persona de su casa de forma violenta por un grupo paramilitar (**Autoridades denuncias desapariciones, asesinatos y amenazas (2000)**).

c. Vereda La Inmaculada

En la noticia “**Temen parálisis de proyectos**” (2001), uno de los hechos que se menciona es que un grupo de paramilitares entró a la Escuela el Cerro de la vereda “La Inmaculada” y “arrebataron de las manos de su profesor” a una niña de 13 años quien fue encontrada degollada luego. Momentos antes de este homicidio, asesinaron a la madre de la niña y a sus dos hermanos.

En esa misma noticia, se narra que los miembros del Bloque Metro de la ACCU asesinaron a una promotora de salud.

En la Vereda la Inmaculada, a principios del mes de agosto, del año 2001, debido a los constantes enfrentamientos entre la guerrilla y autodefensas, hubo varios campesinos muertos, que si bien no se sabe con exactitud la cifra, el gobierno municipal comenta que esta ha sido alta, pues los habitantes de la vereda han tenido que salir de sus casas, pues no soportaban el olor de los cadáveres en descomposición (**“éxodo en veredas de Alejandría por fuego cruzado (2001)**).

d. Vereda Cruces y Popo

En la vereda Cruces y Popo se han presentado de forma reiterada, enfrentamientos entre guerrilla y autodefensas, los cuales han atemorizado a la población civil (“Campesinos temen por campos minados en zona rural (2000)

Las veredas que aparecen en las noticias como territorios con eventos tienen la siguiente ubicación geoestratégica: La Inmaculada y el Cerro, tienen en su jurisdicción parte del embalse de San Lorenzo. La vereda de San Pedro tiene en su jurisdicción parte del embalse Peñol Guatapé y el Popo está en límites con el municipio de Santo Domingo, en el Nordeste Antioqueño.



Mapa tomado de <https://orientese.co/municipio-de-alejandria/> 9 de febrero de 2022

e. Calle la cruz

Esta fue el peor punto del pueblo porque por acá bajaba a todos los que iban a desaparecer, de acuerdo con quien para la época del conflicto era la personera del pueblo (“**Perdón y reconciliación en Alejandría**” (2013)

5.2. *Modus operandi de los actores armados responsables del desplazamiento forzado*

De acuerdo con la noticia “**El retorno alegre y difícil de Alejandría**” (2013). “los paracos” usaban listas para amedrentar” y en consecuencia, a quien se dijo que estaba en la lista salía

5.3. Periodicidad del desplazamiento

De acuerdo con las noticias, el periodo más álgido de desplazamiento forzado fue de 1998 al 2004

5.4. Cifras de aumento y disminución del desplazamiento forzado por períodos

De acuerdo a las noticias revisadas, en el periodo de 1998 a 2004 hubo un desplazamiento que oscila entre el 50% y el 62% de la población

5.5. Multiplicidad de los eventos de desplazamiento según frecuencia de ocurrencia.

En el periodo 1998 a 2004, hubo desplazamientos masivos (1) y familiares (4), estos últimos también son masivos porque salió más de una familia. Uno de los desplazamientos masivos afectó a todos los habitantes de la vereda San Pedro

5.5.1. Corregimientos y Veredas que presentan mayores eventos de desplazamiento

Las veredas que aparecen en las noticias como territorios con eventos de desplazamiento forzado son: La Inmaculada; San Pedro, la Pava, el Cerro y el Popo. Es necesario anotar que la vereda La Inmaculada tiene en su jurisdicción parte del embalse de San Lorenzo. Y, La vereda de San Pedro tiene en su jurisdicción parte del embalse Peñol Guatapé.

- El gobernador de Antioquia en el 2001, visitó a Alejandría y solicitó explícitamente que no retornen a las veredas hasta que haya control del ejército en el territorio y se haga desminado “**Ayuda a desplazados (2001)**”. Esta noticia debe ser tenida en cuenta para San Carlos

- En las noticias encontradas, los desplazamientos responden a consecuencias del conflicto armado y acciones que perturbaron el orden público, tales como homicidios y enfrentamientos. Esto quiere decir que responden a desplazamientos como consecuencia de guerra.

MUNICIPIO DE SAN CARLOS

Municipio: San Carlos

Años rastreados: 1996, 1997, 1998, 1999, 2000, 2001, 2004, 2010 y 2016.

0. PRESENTACIÓN

En este texto se encuentran noticias de diferentes periódicos del país relacionadas con hechos de violencia y desplazamientos que tuvieron lugar en el municipio de San Carlos. Inicialmente se ubican noticias de contexto, las cuales abren paso a un análisis de la importancia geoestratégica del municipio, así como los actores que se ve involucrados en la lucha de control del territorio. Posteriormente, se hallan las noticias que guardan relación con desplazamientos en sus distintas formas, actor armado que lo generó, el modus operandi del actor, objetivos de los actores armados, las violaciones al DIH con ocasión al conflicto armado en el municipio.

Por otro lado, también se exponen noticias que no están relacionadas directamente con el desplazamiento. Sin embargo, permiten entre ver la situación de violencia que vivió el municipio en el transcurso de los años objeto de la revisión. En este mismo sentido, se exponen las noticias que indican las zonas o lugares del municipio donde la violencia tuvo mayor intensidad. Finalmente, se encuentran unas observaciones y conclusiones como análisis de las noticias que se registraron.

1. CONTEXTO

1.1. *Importancia geoestratégica -política, económico, cultivos ilícitos, corredores, entre otros - del municipio o región.*

“La ubicación estratégica de San Carlos lo hace un botín de ardua disputa: allí se encuentran las centrales hidroeléctricas de Playas y Calderas, importantes para quien quiera ejercer acciones de desestabilización realizando ataques militares. Pero también es un punto de conexión entre las regiones Magdalena Medio y el Oriente”. Además, “sus características de topografía montañosa dificultan a cualquiera de los grupos ilegales y al mismo Estado, tener control pleno y permanente de toda la jurisdicción” (Betancur G. 1999, Oídos sordos a peticiones de paz en San Carlos). “Entre San Rafael y San Carlos están ubicadas las centrales que conforman el complejo hidroeléctrico del

oriente de Antioquia, donde se produce el 40 por ciento de la energía del país (Continúa “guerra” en el oriente antioqueño).

“Por su parte, voceros de la IV Brigada indicaron que se está analizando la forma más conveniente de hacer el desplazamiento de las tropas porque “se trata de una zona de embalses donde se genera buena parte de la energía eléctrica del país y tampoco podemos dejar las torres abandonadas. Por eso estudiamos la situación con mucho cuidado” (El Colombiano, San Carlos está acorralado por el ELN, 2000)

“Nos preocupa seriamente que el cultivo de coca se ha incrementado en algunos municipios, con nefastas consecuencias para la población que sólo se alcanzarán a medir a mediano y largo plazo”. (El Colombiano, La metamorfosis del conflicto del Oriente, 2004). “Los grupos ilegales combaten por el control de los corredores estratégicos para la movilización de tropas y de las áreas sembradas con hoja de coca” (Colombiano, 2004). “San Carlos, Granada y San Rafael, en el Oriente, aparecen en la línea del corredor estratégico por donde los actores armados (guerrilla y autodefensas) libran una lucha en la actualidad para ejercer dominio territorial (Amenazas bloquean a San Carlos por tierra).

1.2. Precedentes de militarización oficial

El 25 de marzo de 1998 se registra que “el comandante de la Cuarta Brigada del Ejército, brigadier general Carlos Alberto Ospina Ovalle, dijo ayer que las tropas de la guarnición fueron desplazadas a esa región y que en cualquier momento puede ocurrir un enfrentamiento con los grupos al margen de la ley” (Continua “guerra” en el oriente antioqueño)

El 27 de octubre de 1998 en la noticia “Denuncian negligencia en San Carlos”, se menciona “que viajaron a San Carlos el secretario de gobierno, Néstor Hincapié y el comandante de la Policía de Antioquia para evaluar la situación de la población que viven en la cárcel desde el 3 de agosto, cuando la guerrilla destruyó el comando policial” (Denuncian negligencia en San Carlos Antioquia, 1998).

El 12 de noviembre de 1998, “según el IX frente de las Farc, tropas de las IV Brigada del Ejército fueron desembarcadas 10 días antes del hecho en tres bases militares. Los guerrilleros agregaron que de los 400 soldados profesionales trasladados entonces a la región, unos 200 permanecieron en San Carlos desde el 19 hasta el 24 de octubre” (Farc acusan a Ejército por masacre, 1998).

El 2 de enero de 1999, se registra que “antes de ingreso de los paramilitares a San Carlos, Morales había denunciado públicamente que la localidad estaba amenazada por este grupo armado, y que 20 días antes de la toma paramilitar un helicóptero azul había sobrevolado la zona del oriente y arrojó panfletos en los que amenazaba a los municipios que eran catalogados como colaboradores de la guerrilla. Frente a esta situación se había solicitado a las Fuerzas Armadas su presencia en la zona del oriente, pero días antes a la incursión paramilitar fueron retiradas las tropas de la IV Brigada que custodiaban San Carlos (Asesinado alcalde de San Carlos (Ant), 1999).

El 2 de octubre de 1999 se registra “El miércoles pasado la Policía regresó al municipio, el cual abandonó sin ningún aviso, según versión gubernamental” (Giraldo, 1999).

El 11 de diciembre de 1999 en la noticia “Repetido blanco de los armados”, se expresa “Estamos solos cuando ocurrió la masacre paramilitar de cuatro personas, el pasado 12 de agosto, cinco días antes la Policía se había retirado del pueblo sin ningún aviso previo y sin razones aparentes para que ello ocurriera” (Repetido blanco de los armados, 1999).

El 27 de agosto de 2004 se registra “el traslado de 180 soldados a San Carlos, San Francisco y Sonsón, a partir del 1 de septiembre, fue la primera medida que se tomó en la Gobernación de Antioquia ante la Alerta Temprana emitida por el Ministerio del Interior de Justicia sobre estos tres municipios del Oriente del departamento”. “la medida fue medida fue anunciada por el secretario de Gobierno de Antioquia, Jorge Mejía, quien aseguró que en el consejo de seguridad del pasado martes también se dispuso el envío de 36 soldados bachilleres a San Carlos” (Mogollón, 2004)

1.3. Actores y relaciones políticas

La clase política y líderes campesinos “pidieron una aclaración del por qué en una zona altamente militarizada “aparecen intimidaciones contra la población civil”, reivindicadas, según los grafitis, por las Autodefensas Campesinas de Córdoba y Urabá, Accu”. (El Colombiano, Temen arremetida paramilitar en San Carlos, 1996)

1.4. Dinámicas de poblamiento, expulsión y/o repoblamiento

El 19 de julio de 2004 se registra que “la alcaldía de San Carlos, con el apoyo de otras instituciones emprendió hace tres meses un programa de retorno de los desplazados del

corregimiento de Samaná, abandonado en varias ocasiones por la presión de los grupos violentos” (El Colombiano, 2004).

El 21 de septiembre se registró que “de este modo los guerrilleros <<cobraron>> a los campesinos su osadía de retornar <<sin permiso>> a sus parcelas y la supuesta colaboración que le estaban ofreciendo a un grupo de autodefensas que se ubicó en los alrededores de esas veredas⁵ (Sánchez, 2004). Además, “Estos campesinos habían sido desplazados por los guerrilleros y regresaron hace cuatro meses. Ayer 79 de ellos iniciaron un nuevo éxodo al casco urbano de San Carlos, donde hay ya otros 1.600 desplazados sin contar otro 8 mil que han tenido que salir hacia otras poblaciones” (Sánchez, 2004)

1.5. *Manifestaciones de Controles sobre las subjetividades y los cuerpos*

El 15 de enero de 1999 se registra toma de dos emisoras, así: “cinco minutos al aire fueron suficientes para que las mujeres del municipio de San Carlos conocieran la sentencia del frente Carlos Alirio Buitrago del ELN: no enamorarse de los policías y soldados” (El ELN prohíbe a las mujeres enamorarse de los policías 1999).

El 2 de octubre de 1999 se registra que “también es San Carlos escenario de crímenes selectivos: el 21 de marzo murió una menor de 17 años que, según testimonios conocidos por un organismo oficial, tenía vínculos afectivos con un agente de la Policía. Otras dos mujeres, de 23 y 19 años que murieron el 16 y 18 de abril también sostenían relaciones con miembros de las Fuerzas Armadas, confirmó la misma fuente” (San Carlos azotado por el fuego de la guerra)

El 25 de febrero del 2000 se registra que “hay una amenaza que recae sobre los pobladores y es que no pueden hablar con ningún policía ni con ningún soldado” afirmó el vocero de la Policía local” (El Colombiano, San Carlos está acorralado por el ELN, 2000)

De acuerdo con la noticia “La metamorfosis del conflicto del Oriente” del 19 de julio de 2004: la diócesis ha denunciado diferentes acciones de control por los grupos armados “Se cometen atropellos inconfesables contra la dignidad de la persona humana tales como violaciones sexuales (...) señala el comunicado diocesano”. (El Colombiano, 2004)

⁵ Este hecho hace referencia a la explosión de una mina al paso de un camión y posteriormente el noveno frente de las Farc disparó contra el grupo de personas. Después se acercaron a acusar a las víctimas de trabajar con las autodefensas y llevarles mercado.

1.6. Manifestaciones de control sobre el territorio (no sólo el control armado, sino también todo lo que pueda entrar como control político y económico del actor armado en el territorio)

La noticia “Temen arremetida paramilitar en San Carlos” menciona que “en oficio del 16 de agosto y dirigido a Graciela Ramírez Montoya, las organizaciones de derechos humanos recuerdan que en noviembre del año pasado, el gobernador Álvaro Uribe Vélez hizo públicos algunos comentarios en el sentido de que la guerrilla mantenía “un control preocupante que tiene amordazada a la población civil, que ha infiltrado peligrosamente a la administración municipal y ejercido un poder coercitivo peligroso sobre la clase política” (El Colombiano, Temen arremetida paramilitar en San Carlos, 1996)⁶

El 27 de octubre de 1998, se registra que “el pasado 25 de septiembre las autodefensas sobrevolaron San Carlos en un helicóptero y lanzaron volantes en los que anunciaban la muerte de colaboradores de la guerrilla”⁷(Denuncian negligencia en San Carlos).

El 27 de octubre de 1998, “el secretario de Gobierno Departamental, Néstor Hincapié Vargas, quien ayer visitó a San Carlos, dijo que la situación en el oriente Antioqueño se ha tornado muy grave si se tiene en cuenta que es la primera vez en el país que un grupo de Autodefensas se toma un municipio. Según el funcionario, lo ocurrido en la madrugada del domingo en San Carlos, hace que la situación en esta región se haya tornado muy crítica, debido a que estos grupos se están tomando la libertad de entrar con cien o doscientos hombres a un municipio y ejecutar a alguno de sus habitantes” (Grave la situación en el oriente 27 de octubre de 1998)

El 2 de enero de 1999 se registra que “durante los últimos meses, el municipio de San Carlos ha sido escenario del fuego cruzado de paramilitares y guerrilleros. Primero las Farc, a mediados de este año, se tomaron la población; en esa ocasión fue secuestrado el burgomaestre. Posteriormente, en el mes de octubre, las Autodefensas Campesinas de Córdoba y Urabá (Accu) incursionaron en la localidad y asesinaron 14 personas” (Asesinado alcalde de San Carlos 1999)

El 15 de enero de 1999 se registra que fueron tomadas dos emisoras del municipio para que el ELN emitiera un comunicado de cinco minutos y que: “Para las dos emisoras, la intimidación no paró ahí puesto que al día siguiente recibieron amenazas de los paramilitares quienes los

⁶ Las anotaciones de esta noticia se tratan de una denuncia realizada por organizaciones de DD.HH.

⁷ En la noticia se menciona que “igualmente sobrevolaron San Luis, Cocorná, Granada, San Francisco, San Vicente, también en el oriente antioqueño y dejó caer boletines con las mismas amenazas”.

acusaron de colaborar con la guerrilla emitiendo mensajes” (El ELN prohíbe a las mujeres enamorarse de los policías 1999)

El 27 de febrero de 2000 se registra que “ante el continuo hostigamiento y las reiteradas amenazas del Ejército de Liberación Nacional (ELN) a San Carlos, las Autodefensas Campesinas de Córdoba y Urabá (Accu) anunciaron el inicio de operaciones del oriente Antioqueño” (Paras van a San Carlos, 2000)

Por otro lado, en la noticia “Paras van a San Carlos” se registra que “en carta enviada a diferentes medios de comunicación, el Bloque Metro de las Accu señaló que ante la incapacidad del Estado de garantizar seguridad de los pobladores de San Carlos, ellos no tolerarán los desmanes que viene cometiendo el frente Carlos Alirio Buitrago del ELN”. (Paras van a San Carlos, 2000)

El 2 de marzo de 2001 se registra “Las empresas movilizaban pasajeros entre San Carlos y Medellín, ya sea por Granada y San Rafael, anunciaron que por intimidaciones, debieron suspender el despacho de buses, hacia esa parte de Antioquia, donde se observan confrontaciones entre guerrilleros y paramilitares por el dominio territorial” (Amenazas bloquean a San Carlos por tierra). De acuerdo con las noticias: “Incomunicado, vía terrestre, quedó de nuevo ayer el municipio de San Carlos, Oriente antioqueño, luego de que grupos armado al margen de la ley “prohibieran” la movilización vehicular por las carreteras que van a San Rafael y Granada” (Amenazas a San Carlos por tierra).

Para el mes de septiembre del 2001, la prensa registra: “En el oriente se libra una guerra territorial entre los subversivos y las autodefensas” CIRV (Muertos 8 labriegos en oriente lejano, 11 de septiembre de 2001).

De acuerdo con la noticia “La metamorfosis del conflicto del Oriente” del 19 de julio de 2004: la diócesis ha denunciado diferentes acciones de control por los grupos armados “Se cometen atropellos inconfesables contra la dignidad de la persona humana tales como violaciones sexuales, saqueo de bienes, cerco por hambre, falsas acusaciones a personas humildes e indefensas, torturas, alineamiento forzoso en alguno de los bandos en conflicto, señala el comunicado diocesano”. (El Colombiano, 2004)

El 21 de septiembre de 2004 se registró “primero explotó una mina antipersonal al paso del camión Dodge 300 que llevaba a más de 20 campesinos y luego desde el monte comenzaron a disparar contra el grupo, causando la muerte de cuatro personas y heridas a otras 18. Después los

guerrilleros del 9o frente de las Farc, se acercaron hasta el sitio y acusaron a sus víctimas de trabajar con las autodefensas y llevarles mercado. (Sánchez, 2004)

2. PATRONES DE VIOLENCIA POLÍTICA

2.1. REPERTORIO

2.1.1. Número de eventos de desplazamiento forzado

El 21 de diciembre de 1998 se menciona “El Jordán está ubicado a una hora del municipio de San Carlos y tiene unos dos mil habitantes. Debido a los problemas de orden público en los últimos días, muchas personas del campo se han ido en forma individual” (Masacre en El Jordán, San Carlos, 21 de diciembre de 1998)

El 11 de diciembre de 1999 se registra “los hechos de los últimos meses han provocado un éxodo silencioso de campesinos y pobladores, aun sin cuantificar, que están abandonando el campo y la zona urbana. Así lo da a entender la educadora de la vereda Buenos Aires, quien teme que el año entrante la escuela se quede sin alumnos, “pues muchas familias han salido, unas por miedo y otras bajo amenazas de las autodefensas” (San Carlos, solo y olvidado por el Estado 1999).

También se menciona que “datos revelados por la administración municipal indican que la vereda La María ya está desocupada. Parcialmente desalojadas se encuentran las veredas La Cabaña, La Esperanza, Buenos Aires, La Pradera, Pio XII, Patio Bonito, San Blas, La Holanda, San Miguel y Santa Rita”. (San Carlos, solo y olvidado por el Estado 1999).

El 11 de diciembre de 1999 se registra que “el acoso y el atropello de los bandos de la confrontación también ocasionó éxodos de campesinos de las veredas Santa Rita, Santa Inés y la Leona. Del casco urbano se retiraron en el último semestre más de cinco reconocidos comerciantes y dirigentes públicos amenazados por la guerrilla y los paramilitares” (Repetido blanco de los armados).

El 27 de agosto de 2004 se registra “El pasado 10 de julio, las Farc asesinaron a siete campesinos en el Corregimiento Samaná. El hecho provocó el desplazamiento de 74 familias” (Mogollón, 2004)

El 26 de julio de 2004 “un grupo de 65 campesinos huyó de las veredas Santa Isabel y La Luz, del municipio de San Carlos, Oriente antioqueño, y se refugió en el corregimiento El Jordán

y la cabecera municipal por temor a un ataque de un grupo armado, según lo manifestaron autoridades locales. (El Colombiano, Nuevo desarraigo en San Carlos, 2004)

El 21 de septiembre de 2004 “setenta y nueve campesinos de las veredas Santa Rita y Santa Inés se han desplazado en las últimas horas a San Carlos, a raíz del atentado que el pasado domingo ocasionó la muerte de cuatro personas y dejó heridas a otras 18, informó el alcalde., “según datos de la Red de Solidaridad, el conflicto armado ha generado el desplazamiento de 9.600 habitantes de San Carlos” (El Mundo, Desplazadas otras 79 personas, 2004)

2.1.2. Número de desplazamientos familiares y/o masivos y otras formas de victimización.

También se menciona que “datos revelados por la administración municipal indican que la vereda La María ya está desocupada. Parcialmente desalojadas se encuentran las veredas La Cabaña, La Esperanza, Buenos Aires, La Pradera, Pio XII, Patio Bonito, San Blas, La Holanda, San Miguel y Santa Rita”. (San Carlos, solo y olvidado por el Estado 1999).

El 11 de diciembre de 1999 se registra que “el acoso y el atropello de los bandos de la confrontación también ocasionó éxodos de campesinos de las veredas Santa Rita, Santa Inés y la Leona. Del casco urbano se retiraron en el último semestre más de cinco reconocidos comerciantes y dirigentes públicos amenazados por la guerrilla y los paramilitares” (Repetido blanco de los armados).

El 27 de agosto de 2004 se registra “El pasado 10 de julio, las Farc asesinaron a siete campesinos en el Corregimiento Samaná. El hecho provocó el desplazamiento de 74 familias” (Mogollón, 2004) “Estos campesinos habían sido desplazados por los guerrilleros y regresaron hace cuatro meses. Ayer 79 de ellos iniciaron un nuevo éxodo al casco urbano de San Carlos, donde hay ya otros 1.600 desplazados sin contar otro 8 mil que han tenido que salir hacia otras poblaciones” (Sánchez, 2004)

El 26 de julio de 2004 “un grupo de 65 campesinos huyó de las veredas Santa Isabel y La Luz, del municipio de San Carlos, Oriente antioqueño, y se refugió en el corregimiento El Jordán y la cabecera municipal por temor a un ataque de un grupo armado, según lo manifestaron autoridades locales. (El Colombiano, Nuevo desarraigo en San Carlos, 2004)

El 21 de septiembre de 2004 “setenta y nueve campesinos de las veredas Santa Rita y Santa Inés se han desplazado en las últimas horas a San Carlos, a raíz del atentado que el pasado domingo ocasionó la muerte de cuatro personas y dejó heridas a otras 18, informó el alcalde. (El Mundo, Desplazadas otras 79 personas, 2004).

2.1.3. Número de desplazamientos gota a gota.

El 21 de diciembre de 1998 se menciona “El Jordán está ubicado a una hora del municipio de San Carlos y tiene unos dos mil habitantes. Debido a los problemas de orden público en los últimos días, muchas personas del campo se han ido en forma individual” (Masacre en El Jordán, San Carlos, 21 de diciembre de 1998).

El 11 de diciembre de 1999 se registra “los hechos de los últimos meses han provocado un éxodo silencioso de campesinos y pobladores, aun sin cuantificar, que están abandonando el campo y la zona urbana. Así lo da a entender la educadora de la vereda Buenos Aires, quien teme que el año entrante la escuela se quede sin alumnos, “pues muchas familias han salido, unas por miedo y otras bajo amenazas de las autodefensas” (San Carlos, solo y olvidado por el Estado 1999).

2.1.4. Acciones previas a un desplazamiento de actores con control en el territorio

El 11 de diciembre de 1999 se registra “los hechos de los últimos meses han provocado un éxodo silencioso de campesinos y pobladores, aun sin cuantificar, que están abandonando el campo y la zona urbana. Así lo da a entender la educadora de la vereda Buenos Aires, quien teme que el año entrante la escuela se quede sin alumnos, “pues muchas familias han salido, unas por miedo y otras bajo amenazas de las autodefensas” (San Carlos, solo y olvidado por el Estado 1999)

El 27 de agosto de 2004 se registra “El pasado 10 de julio, las Farc asesinaron a siete campesinos en el Corregimiento Samaná. El hecho provocó el desplazamiento de 74 familias, de las cuales 15 retornaron” (Mogollón, 2004).

El 21 de septiembre de 2004 “setenta y nueve campesinos de las veredas Santa Rita y Santa Inés se han desplazado en las últimas horas a San Carlos, a raíz del atentado que el pasado domingo ocasionó la muerte de cuatro personas y dejó heridas a otras 18, informó el alcalde. (El Mundo, Desplazadas otras 79 personas, 2004).

2.1.5. Acciones previas a un desplazamiento que perturbaron el orden público

El 21 de diciembre de 1998 se menciona “El Jordán está ubicado a una hora del municipio de San Carlos y tiene unos dos mil habitantes. Debido a los problemas de orden público en los últimos días, muchas personas del campo se han ido en forma individual” (Masacre en El Jordán, San Carlos, 21 de diciembre de 1998).

El 11 de diciembre de 1999 se registra “los hechos de los últimos meses han provocado un éxodo silencioso de campesinos y pobladores, aun sin cuantificar, que están abandonando el campo y la zona urbana. Así lo da a entender la educadora de la vereda Buenos Aires, quien teme que el año entrante la escuela se quede sin alumnos, “pues muchas familias han salido, unas por miedo y otras bajo amenazas de las autodefensas” (San Carlos, solo y olvidado por el Estado 1999).

El 11 de diciembre de 1999 se registra que “el acoso y el atropello de los bandos de la confrontación también ocasionó éxodos de campesinos de las veredas Santa Rita, Santa Inés y la Leona. Del casco urbano se retiraron en el último semestre más de cinco reconocidos comerciantes y dirigentes públicos amenazados por la guerrilla y los paramilitares” (Repetido blanco de los armados).

El 26 de julio de 2004 “un grupo de 65 campesinos huyó de las veredas Santa Isabel y La Luz, del municipio de San Carlos, Oriente antioqueño, y se refugió en el corregimiento El Jordán y la cabecera municipal por temor a un ataque de un grupo armado, según lo manifestaron autoridades locales. Los labriegos, ahora desplazados, se suman a otros 136 que fueron desterrados por el Noveno Frente de las Farc, hace 15 días, luego de la masacre de siete campesinos” (El Colombiano, Nuevo desarraigo en San Carlos, 2004)

2.2. OBJETIVOS

2.2.1. Todos los objetivos posibles de civiles que son regularmente atacados por los actores armados

Título de la noticia	Hecho	Actor	Objetivos civiles
-----------------------------	--------------	--------------	--------------------------

Advertencia (El nuevo siglo, 1997)	Plagio al alcalde	ELN	Alcalde
Denuncian negligencia en San Carlos Antioquia (27 de octubre de 1998)	Desaparición	AUC	Celador del hospital y líder cívico
Incursión armada dejó cinco muertos (Juan Diego Restrepo. 1998)	Masacre	Habitantes de “El Jordán” sostuvieron que desde finales del año hay presencia de Autodefensas	Profesora y 4 campesinos
Masacre en El Jordán, San Carlos	Masacre y una persona desaparecida	No se menciona	Comerciantes, directora de la Casa de la Cultura, mecánico, conductor.
Asesinado alcalde de San Carlos (Ant) 1999	Homicidio	No es claro, al parecer fueron los paramilitares	Alcalde, policía.
El ELN prohíbe a las mujeres enamorarse de los policías	Amenazas	ELN	Mujeres
Oídos sordos a peticiones de paz en San Carlos (Betancur Juan, 1999)	Homicidio	“al parecer de un grupo autodefensa”	Padre y sus dos hijos

(San Carlos azotado por el fuego de la guerra) 1999	Homicidio	Farc	Otras dos personas, señaladas como auxiliadoras de las AUC,
San Carlos azotado por el fuego de la guerra 1999	Crímenes selectivos	No se menciona	Mujeres que tenían vínculos afectivos con miembros de las Fuerzas Armadas
(Jaramillo, E. 2000. San Carlos ayer olía a muerte)	Homicidio	Frente Carlos Alirio Buitrago del ELN	Trabajadores de la empresa de vigilancia Miro la razón fue porque los trabadores de la empresa fueron declarados como objetivos militares
Muertos 8 labriegos en el oriente lejano (2001)	Masacre y homicidio	Frente Carlos Alirio Buitrago Frente 9 de las Farc	Campesinos
Primeras medidas por la alerta temprana en Oriente (Mogollón, 2004)	Homicidio	Farc	Campesinos
En total desamparo (El Mundo, 2004)	Homicidio	Grupo guerrillero	Campesinos
Desprecio al DIH agrava la crisis humanitaria (El Colombiano,	Explotan minas antipersonales para evitar que los campesinos	Farc	El objetivo eran desplazados que querían retornar.

Desprecio al DIH agrava la crisis humanitaria , (2004)	retornaran luego de ceremonia religiosa en el templo parroquial de San Carlos. También hubo disparos indiscriminados		Hubo 4 muertos y 17 heridos
Dolor y asombro en San Carlos (Sánchez, 2004)	Explosión de mina y disparos a grupo	Noveno frente de las Farc	Campesinos/labriegos
Temen arremetida paramilitar en San Carlos, 1996	Hostigamiento y persecución	Personas desconocidas	Líderes comunales
En San Carlos temen por amenazas paramilitares, 1997	Secuestro y homicidio	No se menciona	Concejales Wilson Tamayo

2.2.2. Tipo de personas desplazadas.

Título de la noticia	Fecha y lugar del desplazamiento	Actor	Objetivos civiles
Primeras medidas por la alerta temprana en Oriente (Mogollón, 2004)	Julio de 2004, se desplazaron 74 familias del corregimiento Samaná	Farc	Campesinos
Nuevo desarraigo en San Carlos (El Colombiano,	26 de julio de 2004, se desplazaron de las	No se menciona	Campesinos

Nuevo desarraigo en San Carlos, 2004)	veredas Santa Isabel y la Luz		
Desplazadas otras 79 personas	21 de septiembre de 2004, se desplazaron de las veredas Santa Rita y Santa Inés	No se menciona	Campesinos
Masacre en El Jordán, San Carlos	Masacre causa desplazamientos en forma individual	No se menciona	Personas del campo
San Carlos solo y olvidado por el Estado	Desplazamiento silencioso	Por miedo y amenaza de las autodefensas	Labriegos
Repetido blanco de los armados 1999	Éxodo de veredas San Rita, Santa Inés y La Leona	Amenazas	Campesinos, dirigentes públicos y comerciantes
San Carlos azotado por el fuego de la guerra	Desplazamiento por enfrentamientos	Ejército/noveno frente de las Farc	Campesinos

2.2.3. Casos y situaciones que involucren violaciones DIH

El 2 de octubre de 1999 se registra que “en un comunicado divulgado el jueves 23 de septiembre, las Farc aceptaron su ataque a la ambulancia del Hospital de San Carlos. Argumentaron que el Ejército la empleó para avanzar y ganar posiciones de combate”. Por tanto, “el general Eduardo Herrera Verbel, comandante de la IV Brigada, denunció el hecho en días pasados y dijo que constituía una violación al Derecho Internacional Humanitario, pues se atentó contra personal médico que no tenía nada que ver en los enfrentamientos” (San Carlos azotado por el fuego de la guerra)

El 11 de diciembre de 1999 se registra que “la población civil se encuentra inmersa en una encrucijada en medio de una agudización de la confrontación armada, entre las fuerzas militares del Estado, grupos de autodefensas y grupos guerrilleros; los cuales buscan posesionarse del territorio, involucrando a las comunidades que se han visto obligadas a tomar parte en el conflicto, directa o indirectamente, constituyendo esto una grave violación al Derecho Internacional Humanitario” (La comunidad lanza SOS 1999)

El 23 de mayo de 2004 se registra “las dos víctimas mortales que dejó el estallido de una bomba de regular poder instalada en un pequeño camión de Carga en San Carlos, Oriente de Antioquia, donde quedaron 3 personas heridas de gravedad y otras 12 con heridas leves. La explosión se produjo cuando el conductor del camión bajaba la mercancía en un local de San Carlos, en el cual presuntos guerrilleros del frente IX de las Farc habían introducido un petardo”. (El Mundo, San Carlos está de luto, 2004)

El 22 de septiembre de 2004 se registra que “las Farc violaron normas mínimas del Derecho Internacional Humanitario. Usaron minas antipersonales para impedir que los campesinos retornaran a sus parcelas, luego de una ceremonia religiosa en el templo parroquial de San Carlos. Dispararon enseguida en forma indiscriminada contra adultos y menores, indefensos y desprotegidos. Cuatro personas murieron y 17 quedaron lesionadas”. (El Colombiano, Desprecio al DIH agrava la crisis humanitaria , 2004)

El 21 de septiembre de 2004 se registró “primero explotó una mina antipersonal al paso del camión Dodge 300 que llevaba a más de 20 campesinos y luego desde el monte comenzaron a disparar contra el grupo, causando la muerte de cuatro personas y heridas a otras 18. Después los guerrilleros del 9o frente de las Farc, se acercaron hasta el sitio y acusaron a sus víctimas de trabajar con las autodefensas y llevarles mercado. (Sánchez, 2004)

2.2.4. Acciones contras líderes o lideresas de organizaciones campesinas, sociales, comunitarias, sindicales y políticas

Noticia de 17 de agosto de 1996, “Manifiestan, además, que con “posterioridad a la aparición de estos volantes firmados por los grupos paramilitares mencionados, empiezan a aparecer personas extrañas en el casco urbano del municipio... y los más preocupante es que desde esa misma fecha se viene denunciando la persecución y el hostigamiento que personas

desconocidas vienen haciendo en contra de varios líderes comunales” (El Colombiano, Temen arremetida paramilitar en San Carlos, 1996)

“secuestro del concejal electo Wilson Tamayo, cuyo cuerpo baleado fue hallado el 14 de noviembre en un despoblado de la vereda Lloré, del corregimiento El Jordán” (El Colombiano, En San Carlos temen por amenazas paramilitares, 1997)

2.3. TÉCNICA

2.3.1. Formas de proceder de los actores armados con la población objeto de desplazamiento

El 27 de agosto de 2004 se registra “El pasado 10 de julio, las Farc asesinaron a siete campesinos en el Corregimiento Samaná. El hecho provocó el desplazamiento de 74 familias” (Mogollón, 2004) “Estos campesinos habían sido desplazados por los guerrilleros y regresaron hace cuatro meses. Ayer 79 de ellos iniciaron un nuevo éxodo al casco urbano de San Carlos, donde hay ya otros 1.600 desplazados sin contar otro 8 mil que han tenido que salir hacia otras poblaciones” (Sánchez, 2004)

El 21 de septiembre se registró que “de este modo los guerrilleros <<cobraron>> a los campesinos su osadía de retornar <<sin permiso>> a sus parcelas y la supuesta colaboración que le estaban ofreciendo a un grupo de autodefensas que se ubicó en los alrededores de esas veredas (Sánchez, 2004). Además, “Estos campesinos habían sido desplazados por los guerrilleros y regresaron hace cuatro meses. Ayer 79 de ellos iniciaron un nuevo éxodo al casco urbano de San Carlos, donde hay ya otros 1.600 desplazados sin contar otro 8 mil que han tenido que salir hacia otras poblaciones” (Sánchez, 2004).

El 21 de septiembre de 2004 se registró “primero explotó una mina antipersonal al paso del camión Dodge 300 que llevaba a más de 20 campesinos y luego desde el monte comenzaron a disparar contra el grupo, causando la muerte de cuatro personas y heridas a otras 18. Después los guerrilleros del 9o frente de las Farc, se acercaron hasta el sitio y acusaron a sus víctimas de trabajar con las autodefensas y llevarles mercado. (Sánchez, 2004)

2.3.2. Modus operandi de los actores armados responsables del desplazamiento forzado

De acuerdo con la Diócesis, los diferentes actores del conflicto armado “cometen atropellos inconfesables contra la dignidad de la persona humana tales como violaciones sexuales, saqueo de

bienes, cerco por hambre, falsas acusaciones a personas humildes e indefensas, torturas, alineamiento forzoso en alguno de los bandos en conflicto, señala el comunicado diocesano”. (El Colombiano, 2004)

El 2 de enero de 1999, se registra que “antes de ingreso de los paramilitares a San Carlos, Morales había denunciado públicamente que la localidad estaba amenazada por este grupo armado, y que 20 días antes de la toma paramilitar un helicóptero azul había sobrevolado la zona del oriente y arrojó panfletos en los que amenazaba a los municipios que eran catalogados como colaboradores de la guerrilla. Frente a esta situación se había solicitado a las Fuerzas Armadas su presencia en la zona del oriente, pero días antes a la incursión paramilitar fueron retiradas las tropas de la IV Brigada que custodiaban San Carlos (Asesinado alcalde de San Carlos (Ant), 1999).

“La táctica de los frentes 9 y 47 de las Farc, va más allá. Primero obligan el desplazamiento de las comunidades, cuando las veredas están abandonadas siembran el campo con minas antipersonal y algunas viviendas desocupadas las convierten en casas bomba. Las comunidades que logran retornar quedan en medio de campos minados, los que quieren volver se tienen que quedar encerrados”. (Colombiano, 2004)

2.3.3. Sello, plantilla, libreto del actor armado (por actor)

PARAMILITARES: “Añaden que en abril pasado aparecieron en el casco urbano varios volantes de grupos paramilitares denominados “Dignidad por Antioquia” y “Resistencia campesina”, en los que “se amenazaba de muerte a quienes participaran o tomaran parte de un supuesto paro armado que había programado la insurgencia en el país, tal como había ocurrido en los días 8 y 9 de abril dice el oficio” (El Colombiano, Temen arremetida paramilitar en San Carlos, 1996).

El año siguiente, la noticia “En San Carlos temen por amenazas paramilitares: se afirma “Agregaron que el tres de diciembre las paredes de varias casas del municipio fueron pintadas con consignas como “muerte a sapos y colaboradores de la guerrilla” y “bienvenidos sapos a un mundo nuevo”, en momentos que notoria la presencia de la fuerza pública”. (El Colombiano, En San Carlos temen por amenazas paramilitares, 1997)

El 27 de octubre de 1998, se registra que “el pasado 25 de septiembre las autodefensas sobrevolaron San Carlos en un helicóptero y lanzaron volantes en los que anunciaban la muerte de colaboradores de la guerrilla” (Denuncian negligencia en San Carlos)

El 2 de octubre de 1999 se registra “el funcionario que pide no revelar su identidad recuerda que este año ocurrieron en San Carlos siete asesinatos colectivos (de dos a seis personas). El último ocurrió el 12 de agosto, cuando hombres que se identificaron como integrantes de las Autodefensas Unidas de Colombia entraron con lista en mano y fusilaron en el sector La Viejita a cuatro hombres.

2.3.4. Otras prácticas de los actores armados para desplazar a la población y otras formas de amedrantamiento

PARAMILITAR: (estas noticias no están relacionadas con desplazamientos, están aquí como otras formas de amedrantamiento)

“Por versiones, en el municipio se rumora públicamente de la avanzada de un grupo paramilitar hacia San Carlos, con una única finalidad y conociendo sus acciones criminales de implantar el temor y la zozobra en los habitantes de la localidad” (El Colombiano, Temen arremetida paramilitar en San Carlos, 1996)

“Los paras asesinaron a diez habitantes y se llevaron a por lo menos 15 personas, según los testimonios de la gente (Denuncian negligencia).

Hincapié “manifestó que los paramilitares que incursionaron en San Carlos, dañaron las instalaciones de la Caja Agraria, la cual no estaba funcionando y por tanto no hubo robo de dinero, y que también causaron estragos muy graves a las oficinas de Edatel, pues los “paras” dinamitaron los equipos de telefonía, dejando incomunicada a la población” (Grave la situación en el oriente).

“un viejo campero verde desgastado por el tiempo y por miles de kilómetros de carrera empedrada que ha tragado, fue el coche mortuorio en el cual fueron trasladados ayer tres féretros con campesinos asesinados por supuestos miembros de las autodefensas en el municipio de San Carlos. Se trataba de un padre y sus dos hijos” (Betancur, 1999, Oídos sordos a peticiones de paz en San Carlos).

El 11 de diciembre de 1999 se registra “Fabio Suarez, Jaime Sánchez, Oliverio Usme, Jorge Ciro y Francisco Ciro murieron sin saber razones, pero el comando armado, de las Autodefensas Unidas de Colombia, AUC, tenía claro que sus nuevas víctimas eran auxiliadores de grupos guerrilleros” (San Carlos solo y olvidado por el Estado, 11 de diciembre de 1999).

FRENTE CARLOS ALIRIO BUITRAGO DEL ELN

El 27 de febrero de 2000 se registra que “desde el pasado martes este municipio se encuentra paralizado por orden del frente guerrillero, que a través de la emisora local ordenó el cese total de actividades, tras amenazar de muerte a quienes no cumplieran con lo estipulado. Desde entonces ningún establecimiento comercial abre sus puertas, pues los habitantes de San Carlos temen amenazas del frente Carlos Alirio Buitrago” (Paras van a San Carlos, 2000)

BLOQUE METRO DE LAS ACCU

“ante este hecho las Accu, a través del Bloque Metro, llamaron la atención de los campesinos, comerciantes, ganaderos y personas de bien de la población, para que no se dejen amedrentar de las amenazas de la guerrilla y reanuden sus actividades... Las autodefensas tenemos como políticas representar y defender los amplios sectores de la sociedad, amenazados por la violencia guerrillera y mientras el Estado no cumpla con su deber constitucional, las Autodefensas nos vemos en la obligación de tomar medidas encaminadas a neutralizar la violencia guerrillera y recuperar la tranquilidad de los habitantes” aseguran” (Paras van a San Carlos, 2000)

El 14 de julio de 2004 “los campesinos afirman que después de asesinar a sus vecinos, a eso de las 6 de la tarde del sábado, el grupo guerrillero que perpetró el crimen les dio plazo hasta las cuatro de la mañana del siguiente día para desalojar el caserío” (El Mundo, 2004)

2.4. ESPACIALIDAD

2.4.1 Trayectorias del desplazamiento

El 2 de octubre de 1999 el alcalde de San Carlos dice “hay tensión, pero calma. Lo que más me preocupa es la gente del campo que vive en zozobra. Pensé que iba a haber más civiles muertos en los combates de la semana pasada. Por fortuna no. Aquí llegaron diez familias desplazadas y a San Luis, municipio vecino, 41. Aunque ya están regresando” (San Carlos azotado por el fuego de la guerra)

El 26 de julio de 2004 “un grupo de 65 campesinos huyó de las veredas Santa Isabel y La Luz, del municipio de San Carlos, Oriente antioqueño, y se refugió en el corregimiento El Jordán y la cabecera municipal por temor a un ataque de un grupo armado, según lo manifestaron autoridades locales.” (El Colombiano, Nuevo desarraigo en San Carlos, 2004).

El 27 de agosto de 2004 se registra “El pasado 10 de julio, las Farc asesinaron a siete campesinos en el Corregimiento Samaná. El hecho provocó el desplazamiento de 74 familias, de las cuales 15 retornaron” (Mogollón, 2004)

El 21 de septiembre de 2004 “setenta y nueve campesinos de las veredas Santa Rita y Santa Inés se han desplazado en las últimas horas a San Carlos, a raíz del atentado que el pasado domingo ocasionó la muerte de cuatro personas y dejó heridas a otras 18, informó el alcalde” (El Mundo, Desplazadas otras 79 personas, 2004)

3. Hipótesis interpretativas (por actor y hechos)

AUTORIDADES:

- Gobernador Alberto Builes Ortega: “dijo que se ha reforzado la vigilancia en esas poblaciones, pero que es muy difícil para las autoridades controlar todo el departamento cuando los grupos armados cuentan hasta con helicópteros”, “parece ser que tanto la guerrilla como las autodefensas poseen helicópteros sin distintivo y los mantienen en algunos de sus campamentos” (Denuncian negligencia)

- Hincapié “manifestó que los paramilitares que incursionaron en San Carlos, dañaron las instalaciones de la Caja Agraria, la cual no estaba funcionando y por tanto no hubo robo de dinero, y que también causaron estragos muy graves a las oficinas de Edatel, pues los “paras” dinamitaron los equipos de telefonía, dejando incomunicada a la población” (Grave la situación en el oriente).

- “El secretario de Gobierno Departamental, Néstor Hincapié, manifestó también que al alcalde de San Carlos, Nevardo Morales Marín, sufrió lesiones en una pierna, pues tuvo que lanzarse por un muro, porque los paramilitares lo andaban buscando, pero afortunadamente no lo lograron retener” (Grave la situación en el oriente)

- “Para el ejército Nacional esta acción del ELN tiene que ser denunciada ante la Comunidad Internacional puesto que en el comunicado son declaradas como objetivo militar a muchas menores de edad” (El ELN prohíbe a las mujeres enamorarse de los policías)

- El 2 de marzo de 2001, “Jaime Alberto García, secretario de gobierno local, dijo en declaraciones radiales que la situación allí era delicada, pues ayer no había forma de que nadie se movilizara por las carreteras de acceso, pese a la presencia del Ejército en la zona” (Amenazas bloquean a San Carlos por tierra).

- El 11 de septiembre de 2001, “la masacre de ocho personas en zona rural de San Rafael y San Carlos, durante el fin de semana, ratifica las denuncias y los organismos humanitarios, sobre el incremento de los homicidios selectivos en el Oriente antioqueño (Muertos 8 labriegos en oriente lejano).

- El 23 de mayo de 2004 “el secretario de gobierno de Antioquia, Jorge Mejía Martínez observó que llama la atención la tendencia a poner petardos en los últimos días, pues en menos de una semana se han presentado 5 acciones terroristas de ese tipo en el departamento. “Estamos haciéndole seguimiento a esta situación porque inicialmente creemos que tiene que ver con la entre comillas celebración de los 40 años de las Farc””. (El Mundo, San Carlos está de luto, 2004)

- El 26 de julio de 2004 “un grupo de 65 campesinos huyó de las veredas Santa Isabel y La Luz, del municipio de San Carlos, Oriente antioqueño, y se refugió en el corregimiento El Jordán y la cabecera municipal por temor a un ataque de un grupo armado, según lo manifestaron autoridades locales”. (El Colombiano, Nuevo desarraigo en San Carlos, 2004)

- También El Director del Departamento Administrativo y Recuperación de Desastres (Dapard), reveló que en lo corrido del año se han desplazado en el Oriente antioqueño un total de 844 familias, integradas por 3.58 personas (El Mundo, Desplazadas otras 79 personas, 2004)

- Esta guerra, según el secretario de Gobierno, Jorge Mejía Martínez, convirtió 20 veredas de San Carlos y 41 de San Francisco (21 de ellas del corregimiento de Aquitania) en pueblos fantasma. (Colombiano, 2004)

AUTOR DE LA NOTICIA:

- El 11 de diciembre de 1999 se registra “Esa es la dinámica que adquirió el conflicto político armado en esa región del departamento, agobiada por la presión de las AUC, las Farc y el ELN que, en 16 meses, han perpetrado lo asesinatos de un alcalde, un ex alcalde y numerosos líderes cívicos; dos incursiones y sendos hostigamientos, así como desplazamiento masivo y silencioso que ha llevado la soledad a las veredas. (San Carlos solo y olvidado por el Estado, 11 de diciembre de 1999)

- Es escandaloso el auge de los secuestros. Entre 1998 y 2003 se concentró este delito en el Oriente Antioqueño, con 1.197 personas plagiadas, el 37 por ciento de los 3.255 casos

registrados en Antioquia. El desplazamiento forzado llegó a límites inimaginables. (El Colombiano, Desprecio al DIH agrava la crisis humanitaria , 2004)

- Según un informe de la Red de Solidaridad Social de la Presidencia de la República, entre 1995 y octubre de 2003 salieron amenazadas por la guerrilla o por las autodefensas 16.155 personas de Cocorná; 13.031 de San Carlos; 9.877 de San Luis; 7.855 de San Francisco. Para citar los casos más graves. Y otros centenares de familias están confinados por el hambre y las minas para cerrar ese cuadro crítico. (El Colombiano, Desprecio al DIH agrava la crisis humanitaria , 2004)

- Por eso las autoridades locales y departamentales señalaron que no se trató de una confusión de labriegos con miembros del Ejército o los paramilitares. <<La situación es que la región estaba vedada para los campesinos y ellos habían retornado sin permiso de la guerrilla, entraron a las veredas y a los pocos días estuvo allá una cuadrilla de las autodefensas. La semana pasada hubo un enfrentamiento de guerrilla con paramilitares en San Carlos y los paramilitares se fueron. Como los campesinos quedaron solos, los atacaron>>, expresó el alcalde Juan Alberto García. (Sánchez, 2004)

COMUNIDAD

- “En opinión de los dirigentes, es extraño también que efectivos de la Policía Nacional, sin que haya una explicación lógica sobre el caso, adviertan a los comerciantes para que cierren temprano sus negocios “por precaución” (El Colombiano, En San Carlos temen por amenazas paramilitares, 1997)

- El 11 de diciembre de 1999 en la noticia Repetido blanco de los armados, se expresa “Estamos solos cuando ocurrió la masacre paramilitar de cuatro personas, el pasado 12 de agosto, cinco días antes la Policía se había retirado del pueblo sin ningún aviso previo y sin razones aparentes para que ello ocurriera" (Repetido blanco de los armados, 1999).

- ““La gente no duerme porque siempre hay ruidos raros. Unos días pasa la guerrilla, nos reúne y dice que nos va a proteger de los paramilitares. Después llegan los paramilitares y dicen que nos van a cuidar de la guerrilla. Ellos están armados, ¿entonces uno que hace? Solo quedase así, asustado, esperando a ver quién va a ser el próximo muerto” comentó un habitante de El Jordán, corregimiento de San Carlos, cercano al corregimiento de Samaná Norte” (Colombiano, 2004)

ACTOR ARMADO

❖ Farc:

○ “Las Fuerzas Armadas Revolucionarias de Colombia (Farc) acusaron ayer al Ejército de ser el responsable de una masacre cometida en la localidad de San Carlos (Antioquia) el pasado 25 de octubre donde murieron 13 personas” (Farc acusan a Ejército por masacre).

○ “En un comunicado, la organización guerrillera asegura que todo se trató de una operación militar financiada por la compañía hidroeléctrica Isagen, que ha sido objeto de tres atentados dinamiteros de las Farc en el último mes” (Farc acusan a Ejército por masacre)

○ “De la autoría de la matanza se responsabiliza a las Autodefensas Campesinas de Córdoba y Urabá (Accu) y según el IX frente de las Farc, tropas de la IV Brigada del Ejército fueron desembarcadas 10 días antes del hecho en tres bases militares establecidas en las cercanías de la región” (Farc acusan a Ejército por masacre)

○ “Los guerrilleros agregaron que de los 400 soldados profesionales trasladados entonces a la región, unos 200 permanecieron en San Carlos desde el 19 hasta el 24 de octubre” (Farc acusan a Ejército por masacre)

○ “Según las Farc, el Ejército actuó “disfrazado de paramilitar” y los policías del puesto local “simularon con disparos” al aire que repelían a los atacantes” (Farc acusan a Ejército por masacre).

○ “Dos tenientes, un mayor, un capitán y un cabo son mencionados por las Farc como los directos responsables de planear y ejecutar la matanza” (Farc acusan a Ejército por masacre)

○ “Las Farc atribuyeron al Ejército otro ataque cometido en la región el 17 de octubre pasado en el que perdieron la vida cinco campesinos” (Farc acusan a Ejército por masacre)

○ El 23 de junio de 1999 se registra que “Y dos días más tarde, comenzó la oleada de ataques contra civiles. Esa fracción guerrillera piensa que se trató de una retaliación de las tropas

oficiales “a nombre de las Autodefensas Unidas de Colombia” según comunicado expedido ayer por esa organización rebelde” (Betancur, 1999, Oídos sordos peticiones de paz en San Carlos).

❖ Autodefensas:

○ El 11 de diciembre de 1999 se registra “Fabio Suarez, Jaime Sánchez, Oliverio Usme, Jorge Ciro y Francisco Ciro murieron sin saber razones, pero el comando armado, de las Autodefensas Unidas de Colombia, AUC, tenía claro que sus nuevas víctimas eran auxiliares de grupos guerrilleros” (San Carlos solo y olvidado por el Estado, 11 de diciembre de 1999)

○ El 27 de febrero de 2000 se registra que “ante el continuo hostigamiento y las reiteradas amenazas del Ejército de Liberación Nacional (ELN) a San Carlos, las Autodefensas Campesinas de Córdoba y Urabá (Accu) anunciaron el inicio de operaciones del oriente Antioqueño” (Paras van a San Carlos, 2000)

○ Por otro lado, en la noticia “Paras van a San Carlos” se registra que “en carta enviada a diferentes medios de comunicación, el Bloque Metro de las Accu señaló que ante la incapacidad del Estado de garantizar seguridad de los pobladores de San Carlos, ellos no tolerarán los desmanes que viene cometiendo el frente Carlos Alirio Buitrago del ELN”. (Paras van a San Carlos, 2000)

4. CATEGORÍAS QUE REQUIEREN ANÁLISIS DE LA INFORMACIÓN TOTAL DEL MUNICIPIO.

4.1 Territorios con una gran cantidad de hechos victimizantes, además del DF

El Jordán:

“secuestro del concejal electo Wilson Tamayo, cuyo cuerpo baleado fue hallado el 14 de noviembre en un despoblado de la vereda Lloré, del corregimiento El Jordán” (El Colombiano, En San Carlos temen por amenazas paramilitares, 1997)

El 23 de marzo de 1998 se registró que “cinco personas murieron luego de que un grupo de hombres armados llegara el corregimiento El Jordán, jurisdicción de San Carlos, en el Oriente antioqueño, las sacara de sus casas a media noche del lunes, las abaleara y abandonara sus cuerpos

en carreteras cercanas a esa población” (Incursión armada dejó cinco muertos 25 de marzo de 1998)

““La gente no duerme porque siempre hay ruidos raros. Unos días pasa la guerrilla, nos reúne y dice que nos va a proteger de los paramilitares. Después llegan los paramilitares y dicen que nos van a cuidar de la guerrilla. Ellos están armados, ¿entonces uno que hace? Solo quedase así, asustado, esperando a ver quién va a ser el próximo muerto” comentó un habitante de El Jordán, corregimiento de San Carlos, cercano al corregimiento de Samaná Norte” (Colombiano, 2004)

El 23 de junio de 1999 se registró que “lo único cierto es que hay trece muertos: el jueves 17, en jurisdicción del corregimiento El Jordán, fueron ultimados José Fabián Lopera Morales y su hijo Henry Alexander” (Betancur, 1999, Oídos sordos peticiones de paz en San Carlos).

Continúa la noticia “el domingo otra vez en El Jordán, cayeron baleados a manos de desconocidos Ángel Reynel Cárdenas Naranjo, de 17 años, Alberto León López Muñoz y Amado Giraldo. Y ayer fue encontrado el cuerpo de Cecilia Cadavid, quien había sido secuestrado hace dos semanas” (Betancur, 1999, Oídos sordos peticiones de paz en San Carlos)

La Holanda:

El 23 de junio de 1999 se registró que “a la media noche del viernes, en diferentes sitios de la vereda La Holanda, hombres armados dieron muerte a Carlos Manuel Ciro Giraldo, Pablo Colorado Zuluaga, José Jhon Alberth Daza González y Libardo Antonio Naranjo Franco (Betancur, 1999, Oídos sordos peticiones de paz en San Carlos).

Santa Isabel:

El 23 de junio de 1999 se registró además que “el sábado, a las ocho de la noche, en la vereda Santa Isabel fueron acribillados Tulio Adán Cuervo García y sus hijos Alcibíades y Darío Cuervo Calderón” (Betancur, 1999, Oídos sordos peticiones de paz en San Carlos)

El 2 de mayo del 2000 se registra “el pasado 15 de abril, en víspera de semana santa, varios camiones fueron parados en la vereda Santa Isabel por hombres armados que se identificaron como autodefensas, según testigos. Allí, las AUC, con lista en mano bajaron quince personas” (Jaramillo, E. 2000. San Carlos ayer olía a muerte)

Entre San Carlos y San Rafael: “cuatro cadáveres han hallado las autoridades entre San Rafael y San Carlos, en el oriente antioqueño, en donde hace una semana combaten paras y guerrilleros del frente 9 de las Farc” (Continúa “guerra” en el oriente antioqueño)

23 de junio de 1999 se registran los siguientes hechos: “en los últimos 15 días, la violencia de nuevo lanzó su zarpa: 15 personas han sido asesinadas hasta ahora, 13 de ellas a manos de grupos que se presume son autodefensas y dos más al parecer de la guerrilla” (Betancur, 1999, Oídos sordos peticiones de paz en San Carlos)

“Los primeros muertos en esta nueva racha de violencia fueron Francy de Jesús Arias y Leonel Valencia Giraldo, asesinados en el área urbana de San Carlos el domingo 13 de junio en “hechos aislados” pero que la guerrilla reconoció como propios” (Betancur, 1999, Oídos sordos peticiones de paz en San Carlos)

Dos días después, el noveno frente de las Farc, a las 5:40 de la tarde, hostigó la Base militar de Guanes, en la zona rural, desde donde se coordina la protección de las instalaciones hidroeléctricas que funcionan en esa parte del departamento (Betancur, 1999, Oídos sordos peticiones de paz en San Carlos)

Y dos días más tarde, comenzó la oleada de ataques contra civiles. Esa fracción guerrillera piensa que se trató de una retaliación de las tropas oficiales “a nombre de las Autodefensas Unidas de Colombia” según comunicado expedido ayer por esa organización rebelde” (Betancur, 1999, Oídos sordos peticiones de paz en San Carlos)

Barrio Zulia: El 11 de diciembre de 1999 se registra “lo ocurrido en San Carlos la noche del jueves es similar a muchas historias ocurridas en esa localidad del Oriente antioqueño, sola y olvidada por el Estado: un grupo de hombres armados llegó al barrio Zulia, reunió a varias personas y de ellas sacó a tres y las asesinó, dos más que pretendieron recoger los cadáveres fueron también acribillados. Fabio Suarez, Jaime Sánchez, Oliverio Usme, Jorge Ciro y Francisco Ciro murieron sin saber razones, pero el comando armado, de las Autodefensas Unidas de Colombia, AUC, tenía claro que sus nuevas víctimas eran auxiliares de grupos guerrilleros” (San Carlos solo y olvidado por el Estado, 11 de diciembre de 1999)

Vereda La Esperanza: “los cinco muertos del jueves se suman a seis más, quienes fueron sacados de sus casas de las veredas La esperanza y Buenos Aires, y arrojados a las aguas de la represa de San Carlos” (San Carlos solo y olvidado por el Estado, 11 de diciembre de 1999)

Vereda Buenos Aires: “los cinco muertos del jueves se suman a seis más, quienes fueron sacados de sus casas de las veredas La esperanza y Buenos Aires, y arrojados a las aguas de la represa de San Carlos”. (San Carlos solo y olvidado por el Estado, 11 de diciembre de 1999)

San Carlos: Se registra el 11 de diciembre de 1999 (Repetido blanco de los armados)

- El 25 de octubre de 1998 unos cien hombres identificados como miembros de las AUC entraron al poblado con lista en mano, asesinaron a diez personas y se llevaron otras doce como rehenes.

- La oleada de acciones paramilitares responde también a la marcada presencia que hay en la zona rural de hombres del Frente 9 de las Farc y del Carlos Alirio Buitrago del ELN.

- El Bloque Metro de las AUC se pronunció el 16 de agosto pasado y sostuvo que sus operaciones en esa localidad del oriente de Antioquia buscan no dejar en manos de la guerrilla territorios que las Fuerzas Militares dejaron vacíos.

- Esas circunstancias le han costado al municipio diez asesinatos múltiples en lo que va corrido de 1999, la mayoría de ellos ejecutados por las AUC contra supuesto colaboradores de la guerrilla, pero también contra civiles desarmados como ocurrió hace un mes con uno de los vigilantes de las hidroeléctricas quien, en calidad de civil y en horas de descanso, fue fusilado en un paraje rural por no portar documentos”.

Vereda La Leona: el 2 de octubre de 1999 se registra una noticia de un enfrentamiento entre la Cuarta Brigada del Ejército y los guerrilleros del noveno frente de las Farc y se menciona que “dos kilómetros más abajo, a la orilla de un camino destapado que lleva a la vereda Leona, el esposo de Yaneth Monsalve Santillana, una campesina de ocho meses de embarazo, quien murió por la bala de un fusil, lamenta su viudez” (San Carlos azotado por la guerra)

También se menciona que “los campesinos afectados por los combates de los últimos días en las veredas Leona, Santa Rita, Santa Inés y Cocalito (también hubo choque en Sardinias y Sardinitas) se encuentran en medio del hambre” (San Carlos azotado por el fuego de la guerra)

Además, se registra que “una campesina de Santa Rita describe lo ocurrido: volvimos después de que cesaron los combates entre los soldados y guerrilleros, cuando los unos se metieron al monte y los otros ocuparon el caserío. Encontramos la ropa revolcada y las alacenas vacías.” (San Carlos azotado por el fuego de la guerra)

“Otra campesina desplazada de la vereda Leona recuerda que, ese martes cuando comenzaron los combates se metió bajo su cama junto a cuatro de sus siete hijos” (San Carlos azotado por el fuego de la guerra).

Vereda El Cerro: el 2 de mayo de 2000 “según vocero de la Fiscalía que estuvo presente en la vereda El Cerro, donde fue hallada la fosa común, los cadáveres habían sido sepultados individualmente “pero el entierro fue muy superficial y hay señas de que, al percatarse de ello, fueron sacados de allí y tirados todos en una fosa más grande y profunda”, explicó” (Jaramillo, E. 2000. San Carlos ayer olía a muerte)

Vereda San Miguel: el 2 de mayo del 2000 también se registra que “la semana pasada, además, hubo otros cinco asesinatos en dos zonas rurales del municipio. El primer hecho se registró en la vereda San Miguel, donde fueron asesinados tres campesinos” (Jaramillo, E. 2000. San Carlos ayer olía a muerte)

Vereda Palmichal: el 2 de mayo, además, se registra que “el segundo, ocurrió en la vereda Palmichal, donde dos agentes de seguridad de la empresa de vigilancia Miro, fueron asesinados. Las autoridades locales señalan que los responsables de este último hecho son el frente Carlos Alirio Buitrago, del ELN, que declaró objetivo militar a los trabajadores de esta empresa (Jaramillo, E. 2000. San Carlos ayer olía a muerte).

El 11 de noviembre de 2011 se registraron homicidios selectivos “en el sector La Variante, del municipio de San Carlos, guerrilleros del 9 frente de las Farc, asesinaron a Rafael Ángel Arboleda Ortiz, de 27 años” (Muertos 8 labriegos en el oriente lejano)

4.2 Corregimientos y Veredas que presentan mayores eventos de desplazamiento

Santa Inés: el 11 de diciembre de 1999 se registra que “el acoso y el atropello de los bandos de la confrontación también ocasionó éxodos de campesinos de las veredas Santa Rita; Santa Inés y la Leona. Del casco urbano se retiraron en el último semestre más de cinco reconocidos comerciantes y dirigentes públicos amenazados por la guerrilla y los paramilitares” (Repetido blanco de los armados).

El 21 de septiembre de 2004 “setenta y nueve campesinos de las veredas Santa Rita y Santa Inés se han desplazado en las últimas horas a San Carlos, a raíz del atentado que el pasado domingo ocasionó la muerte de cuatro personas y dejó heridas a otras 18, informó el alcalde. (El Mundo, Desplazadas otras 79 personas, 2004)

El 21 de septiembre de 2004 también se registra que “la explosión y los disparos ocurrieron a las 4:00 pm del domingo pasado, cuando los campesinos regresaban a sus parcelas de las Veredas Santa Inés y Santa Rita. Su estadía en el casco urbano de San Carlos la habían aprovechado para hacer vueltas y el mercado. (Sánchez, 2004)

Santa Rita: el 11 de diciembre de 1999 se registra que “el acoso y el atropello de los bandos de la confrontación también ocasionó éxodos de campesinos de las veredas Santa Rita; Santa Inés y la Leona. Del casco urbano se retiraron en el último semestre más de cinco reconocidos comerciantes y dirigentes públicos amenazados por la guerrilla y los paramilitares”. (Repetido blanco de los armados)

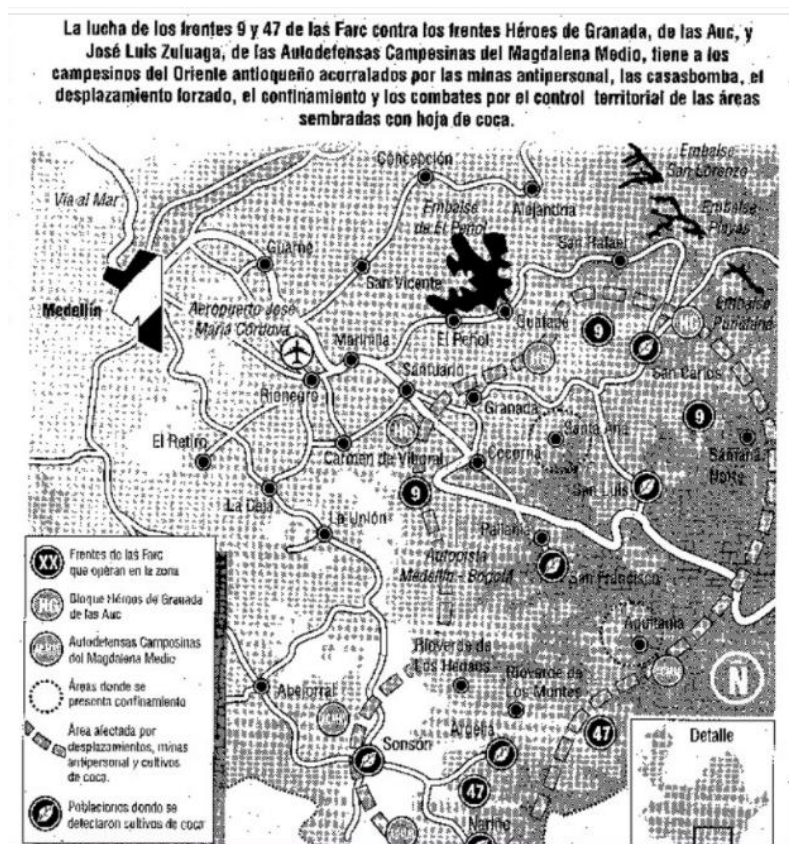
El 21 de septiembre de 2004 “setenta y nueve campesinos de las veredas Santa Rita y Santa Inés se han desplazado en las últimas horas a San Carlos, a raíz del atentado que el pasado domingo ocasionó la muerte de cuatro personas y dejó heridas a otras 18, informó el alcalde. (El Mundo, Desplazadas otras 79 personas, 2004)

El 21 de septiembre de 2004 también se registra que “la explosión y los disparos ocurrieron a las 4:00 pm del domingo pasado, cuando los campesinos regresaban a sus parcelas de las Veredas Santa Inés y Santa Rita. Su estadía en el casco urbano de San Carlos la habían aprovechado para hacer vueltas y el mercado. (Sánchez, 2004)

El 11 de diciembre de 1999 se registra “los hechos de los últimos meses han provocado un éxodo silencioso de campesinos y pobladores, aun sin cuantificar, que están abandonando el campo y la zona urbana. Así lo da a entender la educadora de la vereda Buenos Aires, quien teme que el año entrante la escuela se quede sin alumnos, “pues muchas familias han salido, unas por miedo y otras bajo amenazas de las autodefensas” (San Carlos, solo y olvidado por el Estado 1999).

También se menciona que “datos revelados por la administración municipal indican que la vereda La María ya está desocupada. Parcialmente desalojadas se encuentran las veredas La Cabaña, La Esperanza, Buenos Aires, La Pradera, Pio XII, Patio Bonito, San Blas, La Holanda, San Miguel y Santa Rita. (San Carlos, solo y olvidado por el Estado 1999).

5. OBSERVACIONES Y CONCLUSIONES PERSONALES



El mapa es tomado de una de las noticias en la que se menciona la importancia de los corredores para que pasen las tropas y la siembra de coca. Esto deja ver la relevancia territorial, es decir, es indicativo del porqué el municipio genera interés por parte de los grupos armados y porqué durante muchos años estuvo en la mira de los mismos para ejercer control en este territorio. De igual manera, varias noticias mencionan la importancia de las hidroeléctricas que se encuentran en el municipio.

“Precisamente, el jueves un grupo de 20 guerrilleros se tomó por una hora el campamento de la central hidroeléctrica de Jaguas, para protestar por la presencia de paramilitares en la zona”. (Continúa guerra en el oriente antioqueño)

5.1. Relación fuerza pública y hechos de violencia

El 2 de enero de 1999, se registra que “antes de ingreso de los paramilitares a San Carlos, Morales había denunciado públicamente que la localidad estaba amenazada por este grupo armado, y que 20 días antes de la toma paramilitar un helicóptero azul había sobrevolado la zona del oriente y arrojó panfletos en los que amenazaba a los municipios que eran catalogados como colaboradores de la guerrilla. Frente a esta situación se había solicitado a las Fuerzas Armadas su presencia en la zona del oriente, pero días antes a la incursión paramilitar fueron retiradas las tropas de la IV Brigada que custodiaban San Carlos (Asesinado alcalde de San Carlos (Ant), 1999).

El 11 de diciembre de 1999 en la noticia Repetido blanco de los armados, se expresa “Estamos solos cuando ocurrió la masacre paramilitar de cuatro personas, el pasado 12 de agosto, cinco días antes la Policía se había retirado del pueblo sin ningún aviso previo y sin razones aparentes para que ello ocurriera” (Repetido blanco de los armados, 1999).

El 2 de octubre de 1999 se registra “El miércoles pasado la Policía regresó al municipio, el cual abandonó sin ningún aviso, según versión gubernamental” (Giraldo, 1999).

A partir de estas noticias, resulta llamativo que todas se repite un patrón. Antes de que ocurrieran hechos de violencia como homicidios e incluso una toma paramilitar, la fuerza pública había sido retirada de la zona o lugar donde ocurrieron los hechos y resulta aún más llamativo, que en todas estas noticias se mencionara que se desconocían los motivos del retiro y que, incluso el retiro se presentó sin previo aviso.

5.2. Modos operandi de los actores armados sin relación con D.F.

“cuando Morales caminaba con el agente de la Policía -quien lo escoltaba hasta su casa- fue sorprendido por tres sicarios provistos con armas de corto alcance, quienes le dispararon desde una motocicleta. Tanto el alcalde como su escolta fallecieron en el sitio de los hechos” (Asesinado alcalde de San Carlos 1999).

Finalmente, en el municipio de San Carlos los distintos actores armados cometieron hechos que vulneraron los derechos fundamentales de los San Carleños, y las noticias reflejan lo que padecieron al encontrarse en medio del conflicto armado.

MUNICIPIO DE GRANADA

Municipio: Granada

Años rastreados: 1997,1998, 2000, 2001, 2002, 2004, 2011, 2013, 2016

0. PRESENTACIÓN

Este documento recoge información de 24 noticias, sobre acontecimientos ocurridos en el municipio de Granada, mismas que fueron seleccionadas con base en las categorías del proyecto, luego de hacer una priorización de las mismas en relación con la información del desplazamiento forzado, en los años 1997- 2016.

Las noticias aquí plasmadas, dan cuenta de la manera en la que el conflicto armado, proveniente de distintos actores, ha afectado al municipio en cuestión, haciendo referencia con especificidad, a diversos hechos victimizantes, tales como: secuestros, asesinatos, masacres, desapariciones forzadas y desplazamientos forzados; siendo esta última categoría, el eje central de la presente investigación, priorizando también, los hechos concomitantes que se pueden relacionar con dichos sucesos. Con base en lo anterior, a nivel de este informe, todo rendirá cuenta de hechos que conducen como fin último o traen como consecuente al desplazamiento mismo.

Un balance de la información arrojada, consistiría, en primer lugar, en resaltar las diversas manifestaciones de control, que los actores armados ejercieron en el territorio, las minas antipersonas, los secuestros, los hostigamientos, los confinamientos y los controles sobre algunos aspectos de las subjetividades, son algunos de los ejemplos de las maneras represivas que utilizaban los grupos armados para controlar los territorios de Granada.

1. CONTEXTO

1.1. *Importancia geoestratégica -política, económico, cultivos ilícitos, corredores, entre otros - del municipio o región.*

De acuerdo a la noticia *Granada carga la cruz de los muertos, 2002*; Desde comienzo de año se desató en Granada, un municipio localizado a 70 kilómetros de Medellín, en el oriente antioqueño, una cadena de muertes inexplicables, provocadas por hombres armados que, con

capuchas o sin ellas, recorren las 52 veredas en busca de presuntos auxiliadores de las guerrillas y que tienen atemorizada a la comunidad. Elizabeth Yarce, periodista

“En los últimos meses, vastos sectores del Oriente han sido blanco de ataques armados, por parte de la guerrilla y las autodefensas que, según las autoridades, obedece a la lucha de estas organizaciones por ejercer hegemonía en una zona rica y geográficamente estratégica”. (Granada pide solidaridad del año 2000)

En la nota *Granada carga la cruz de los muertos, 2002*; se señala que (...) en las veredas limítrofes con San Luis, San Francisco y Granada, se libran combates entre autodefensas y guerrilla, situación que unida a los asesinatos de los pobladores, lista en mano, ha hecho que los alcaldes del sector declaren la emergencia humanitaria.

“Santa Ana fue escenario de un conflicto que se llevó de allí a cientos de personas que hoy están muertas, desaparecidas o desplazadas. (...) Este centro zonal se encuentra a 24 kilómetros del casco urbano del municipio. Para llegar allí hacen falta más de dos horas de camino por una sinuosa trocha que se abre paso entre los rústicos paisajes de la cuenca de la quebrada Tafetanes. Es uno de esos lugares de los que fácilmente se trae en la cabeza una primera impresión, pues la mirada viene previamente viciada con la mención de este corregimiento en los medios masivos de comunicación, que lo señalaron durante mucho tiempo como el refugio de grupos guerrilleros.

Desde la década de los noventa el frente “Carlos Alirio Buitrago” del Eln hizo presencia en la zona donde ya operaba el noveno frente de las Farc. Al parecer varios motivos llevaron a estos grupos hasta la localidad: su ubicación estratégica, el difícil acceso, la cercanía a la autopista Medellín- Bogotá y según algunos investigadores la posible construcción de embalses y sus prometedores ingresos fueron condicionantes para que se instalaran allí; sumado a esto un abandono casi total por parte del Estado. (*Santa Ana: Drama humanitario, 2011*)

En la noticia *Entregarán informe sobre la guerra en Granada (Antioquia)* de 2016 se registra que “Según el Observatorio Nacional de Memoria y Conflicto, al 14 de marzo de 2016 se habían registrado 460 personas víctimas de asesinato selectivo, 2.992 de desaparición forzada, 59 asesinadas en 10 masacres, 98 víctimas de secuestro y 50 de violencia sexual”. (*Entregarán informe sobre la guerra en Granada (Antioquia)*. 2016)

Además, se menciona en la noticia *Entregarán informe sobre la guerra en Granada (Antioquia)* de 2016 que “De acuerdo con el Registro Único de Víctimas, en Granada se hicieron

33.719 denuncias de personas por desplazamiento forzado y según el Instituto Colombiano de Bienestar Familiar por lo menos 128 menores quedaron huérfanos. Este informe relata, por ejemplo, cómo en la Cuenca de Santa Ana, lugar de asiento de la guerrilla y eje de la disputa con los paramilitares y la Fuerza Pública, la población bajó de aproximadamente 3.000 a 320 personas y el casco urbano del corregimiento llegó a estar habitado por tan solo nueve personas)

1.2. Precedentes de militarización oficial

En la noticia *Amenazada una vereda de Granada* se registra que “el Colectivo de derechos humanos Semillas de Libertad, aseguró haber informado de la presencia de unidades militares acantonadas en los caseríos Las Palmas y La María, "Por lo que causa extrañeza que 20 hombres vestidos de civil y portando armas largas estén patrullando coincidentalmente en lugares altamente militarizados" (*Amenazada una vereda de Granada*)

De acuerdo a la noticia *Granada carga la cruz de los muertos, 2002*; un habitante del municipio explica que la situación cada día es más tensa: “las autodefensas tienen presencia en el casco urbano, vestidas de civil. También las Farc y el Eln. Como las Auc son las que están con más poder, ahora la guerrilla ha tratado de tomarse el pueblo varias veces”.

Esta situación fue corroborada por la fuerza pública que hace presencia en el municipio “El domingo intentaron entrar pero se repelió el ataque porque el Ejército tiene también ahora presencia permanente” explica un oficial de la Policía.

1.3. Actores y relaciones políticas

Según la noticia *Amenazada una vereda de Granada, 1997* “El colectivo de derechos humanos “Semillas de Libertad” denunció las amenazas de muerte proferidas por un grupo de hombres fuertemente armados y vestidos de civil, contra los habitantes de la vereda La Palma del corregimiento Santa Ana del municipio Granada”. (*Amenazada una vereda de Granada, 1997*)

“(…) Según el burgomaestre, lo que también jalonó el retorno de los labriegos es el arraigo de la gente a sus fincas. Ellos estaban hacinados en un coliseo, extrañando sus tierras y deseando volver al trabajo, lo que permitió una resolución rápida del desplazamiento masivo”, explicó Carlos Mario Zuluaga. (*Campesinos regresaron confiados en los acuerdos, 1998*).

El secretario de Gobierno Departamental, Néstor Hincapié Vargas, anunció ayer que esa dependencia le pidió a la Aeronáutica Civil que investigara la procedencia de un helicóptero que sobrevoló cinco municipios del Oriente de Antioquia y desde el cual se arrojaron panfletos alusivos a las Autodefensas Unidas de Colombia. (*Gobernación pide explicaciones a la Aerocivil, 1998*).

1.4. Dinámicas de poblamiento, expulsión y/o repoblamiento

En la noticia *Campesinos regresan confiados en los acuerdos* “el pasado fin de semana los campesinos que salieron del corregimiento Santa Ana hacia la cabecera municipal de Granada, atemorizados por rumores que hablaban de una incursión paramilitar en esa región del Oriente de Antioquia, retornaron a sus lugares de origen, tras establecer acuerdos con la administración municipal y departamental” (*Campesinos regresan confiados en los acuerdos, 1998*).

Continúa la noticia ““Afortunadamente para nosotros, así como para los cerca de 2.200 campesinos desplazados, el problema se manejó con mucho tino y se logró un compromiso importante para garantizar la seguridad de los habitantes de Santa Ana”, manifestó el mandatario local” (*Campesinos regresan confiados en los acuerdos, 1998*).

1.5. Manifestaciones de Controles sobre las subjetividades y los cuerpos

“A mí me secuestraron los del Eln el 24 de noviembre a las 10 de la noche. Me sacaron de la casa, me llevaron hacia una vereda y me prohibieron seguir con mi novio, un policía. El mensaje fue que nadie se juntara con la Policía” menor de 17 años (*Estamos heridos pero no muertos, 2000*)

“En Granada hoy nadie se atreve a motilar, a lavarle ropa o hacerle comida a la Policía porque la guerrilla hizo una sentencia muy clarita: al que se relacione con los agentes o con soldados, se la cobran”. (*Armados “motilan” a Granada, 2001*)

En la noticia *Entregarán informe sobre la guerra en Granada (Antioquia)* se expone “Según el Observatorio Nacional de Memoria y Conflicto, al 14 de marzo de 2016 se habían registrado 460 personas víctimas de asesinato selectivo, 2.992 de desaparición forzada, 59 asesinadas en 10 masacres, 98 víctimas de secuestro y 50 de violencia sexual”. (*Entregarán informe sobre la guerra en Granada (Antioquia). 2016*)

1.6. *Manifestaciones de control sobre el territorio (no sólo el control armado, sino también todo lo que pueda entrar como control político y económico del actor armado en el territorio)*

Los términos expresados en los panfletos lanzados por las autodefensas anuncian de manera tajante una guerra sin cuartel a grupos de izquierda alzados en armas. “Nadie, absolutamente nadie, puede permitir la entrada de guerrilla a sus casas, ni brindarle ningún tipo de apoyo (...) aunque estén de civil”, dice la misiva en uno de sus apartes. En otro párrafo, afirma que “nuestros frentes de guerra llegarán muy pronto a combatir a la guerrilla y a partir de hoy las cosas tienen que cambiar aquí (...) no responderemos por nada de lo que suceda en viviendas cercanas a los campamentos guerrilleros” (*Gobernación pide explicaciones a la Aerocivil, 1998*)

2. PATRONES DE VIOLENCIA POLÍTICA

2.1. REPERTORIO

2.1.1. *Número de eventos de desplazamiento forzado*

En la noticia *Campesinos regresan confiados en los acuerdos* “el pasado fin de semana los campesinos que salieron del corregimiento Santa Ana hacia la cabecera municipal de Granada, atemorizados por rumores que hablaban de una incursión paramilitar en esa región del Oriente de Antioquia, retornaron a sus lugares de origen, tras establecer acuerdos con la administración municipal y departamental” (*Campesinos regresan confiados en los acuerdos, 1998*).

Continúa la noticia ““Afortunadamente para nosotros, así como para los cerca de 2.200 campesinos desplazados, el problema se manejó con mucho tino y se logró un compromiso importante para garantizar la seguridad de los habitantes de Santa Ana”, manifestó el mandatario local” (*Campesinos regresan confiados en los acuerdos, 1998*).

2.1.2. *Número de desplazamientos familiares y/o masivos y otras formas de victimización.*

En la noticia *Campesinos regresan confiados en los acuerdos* “el pasado fin de semana los campesinos que salieron del corregimiento Santa Ana hacia la cabecera municipal de Granada, atemorizados por rumores que hablaban de una incursión paramilitar en esa región del Oriente de

Antioquia, retornaron a sus lugares de origen, tras establecer acuerdos con la administración municipal y departamental” (*Campesinos regresan confiados en los acuerdos, 1998*).

Continúa la noticia ““Afortunadamente para nosotros, así como para los cerca de 2.200 campesinos desplazados, el problema se manejó con mucho tino y se logró un compromiso importante para garantizar la seguridad de los habitantes de Santa Ana”, manifestó el mandatario local” (*Campesinos regresan confiados en los acuerdos, 1998*).

“Lo que generó el desplazamiento fue una oleada de pánico que surgió de hechos como las incursiones de grupos al margen de la ley en Cocorná, San Francisco y San Carlos”, sostuvo Zuluaga”. (*Campesinos regresan confiados en los acuerdos, 1998*).

En la noticia Granada pide solidaridad del año 2000, se menciona que “el mandatario local y el Comité interinstitucional de esa población del Oriente Antioqueño temen que los últimos hechos violentos que han sacudido a la población, como la masacre de 19 personas indefensas, el pasado fin de semana, intimiden un programa diseñado a través de la conciliación y concertación con la comunidad. (*Granada pide solidaridad del año 2000*)

Continúa la noticia exponiendo que “Zuluaga Gómez dijo que unas 500 personas, residentes en el casco urbano, cerca del sitio conocido como La Bomba, donde los asesinos iniciaron su recorrido de muerte, abandonaron sus casas el pasado fin de semana, se fueron en desbandada y se refugiaron en casas de familiares y amigos en otras poblaciones del oriente o en Medellín (*Granada pide solidaridad del año 2000*)

En la noticia *Entregarán informe sobre la guerra en Granada (Antioquia)* de 2016 se registra que “Según el Observatorio Nacional de Memoria y Conflicto, al 14 de marzo de 2016 se habían registrado 460 personas víctimas de asesinato selectivo, 2.992 de desaparición forzada, 59 asesinadas en 10 masacres, 98 víctimas de secuestro y 50 de violencia sexual”. (*Entregarán informe sobre la guerra en Granada (Antioquia)*. 2016)

Además, se menciona en la noticia *Entregarán informe sobre la guerra en Granada (Antioquia)* de 2016 que “De acuerdo con el Registro Único de Víctimas, en Granada se hicieron 33.719 denuncias de personas por desplazamiento forzado y según el Instituto Colombiano de Bienestar Familiar por lo menos 128 menores quedaron huérfanos. Este informe relata, por

ejemplo, cómo en la Cuenca de Santa Ana, lugar de asiento de la guerrilla y eje de la disputa con los paramilitares y la Fuerza Pública, la población bajó de aproximadamente 3.000 a 320 personas y el casco urbano del corregimiento llegó a estar habitado por tan solo nueve personas)

2.1.3. Acciones previas a un desplazamiento que perturbaron el orden público

En la noticia Granada pide solidaridad del año 2000, se menciona que “el mandatario local y el Comité interinstitucional de esa población del Oriente Antioqueño temen que los últimos hechos violentos que han sacudido a la población, como la masacre de 19 personas indefensas, el pasado fin de semana, intimiden un programa diseñado a través de la conciliación y concertación con la comunidad. (*Granada pide solidaridad del año 2000*)

Continúa la noticia exponiendo que “Zuluaga Gómez dijo que unas 500 personas, residentes en el casco urbano, cerca del sitio conocido como La Bomba, donde los asesinos iniciaron su recorrido de muerte, abandonaron sus casas el pasado fin de semana, se fueron en desbandada y se refugiaron en casas de familiares y amigos en otras poblaciones del oriente o en Medellín (*Granada pide solidaridad del año 2000*)

2.2. OBJETIVOS

2.2.1. Todos los objetivos posibles de civiles que son regularmente atacados por los actores armados

Título de la noticia	Hecho	Actor	Objetivos civiles
9000 personas se han ido de Granada, 2000	Asesinato de 19 personas el 3 de noviembre.	Bloque Metro de las Autodefensas Unidas de Colombia, Auc	Campesinos
9000 personas se han ido de Granada, 2000	El 6 de diciembre, la explosión de coche-bomba, causó la	Fuerzas Armadas Revolucionarias de Colombia, Farc.	Campesinos y un menor de edad

Título de la noticia	Hecho	Actor	Objetivos civiles
	muerte de por lo menos 16 civiles y dejó heridas a otras 35 personas.		
Estamos heridos pero no muertos, 2000	Atentado con pipetas de gas que dejó 21 personas muertas, 24 heridas y 350 casas destruidas.	Bloque José María Córdova de las Farc	Campesinos
Estamos heridos pero no muertos, 2000	Secuestro de joven de 17 años por ser novia de un policía.	Eln	Mujer de 17 años
Armados “motilan” a Granada, 2001	Asesinato de las hermanas Claudia Nancy y Adriana Patricia Salazar Montes	Noveno Frente de las Farc	Mujeres de 22 y 25 años
Armados “motilan” a Granada, 2001	Asesinato del ex alcalde, Jorge Alberto Gómez Gómez, quien lideraba el proyecto de reconstrucción del casco urbano de Granada.	Farc	ex alcalde
Armados “motilan” a Granada, 2001	Mataron a cuchilladas a siete campesinos en la vereda El Vergel.	Autodefensas	Siete campesinos

Título de la noticia	Hecho	Actor	Objetivos civiles
Armados “motilan” a Granada, 2001	Diez alumnos del Liceo de Granada	Diferentes grupos armados	Diez alumnos
Masacres en Granada y Guarne, 2002	Masacre en la vereda El Edén	“supuestos paramilitares”	Agricultores
Un intenso dolor, 2004	Cuatro conductores fueron asesinados y sus vehículos quemados en Granada.	Farc	Cuatro conductores
Santa Ana: drama humanitario, 2011	“Arremetida cruel y violenta contra los pobladores de esta zona”	Ejército y grupos paramilitares	Pobladores del corregimiento Santa Ana

2.2.2. Tipo de personas desplazadas

Título de la noticia	Fecha y lugar del desplazamiento	Actor	Objetivos civiles
Campesinos regresan confiados en los acuerdos, 1998	Agosto de 1998, Corregimiento Santa Ana	Temor a una incursión paramilitar	Campesinos
Crítica situación en Granada, 1998	Agosto de 1998, Corregimiento Santa Ana	“Miedo de una presunta masacre”	Campesinos
Granada pide solidaridad, 2000	Noviembre del 2000 en el sector La bomba. Desplazados luego de una masacre	No se menciona	Personas del casco urbano

300 campesinos llegan a Granada, 2002	Abril de 2002, Corregimiento Santa Ana y otras veredas cercanas	Guerrilleros del noveno frente de las Farc	Campesinos
Campesinos abandonan tierras en Granada, 2002	Abril de 2002, “por amenazas contra los desplazados, hay hermetismo sobre su procedencia”	Sin información	410 familias, compuestas por 1.602 personas

2.2.3. Casos y situaciones que involucren violaciones DIH

De acuerdo a la noticia *No nos dejen solos, 1997*, se menciona “Mire, hace como tres meses llegaron los soldados y cometieron muchos atropellos. Denunciamos el caso ante las autoridades y prometieron investigar”. Pero hasta ahora no han dicho nada” Carlos, Joven que estuvo al tanto del hecho”. (*No nos dejen solos, 1997*)

Según lo señaló ayer el general Eduardo Herrera Verbel, comandante de la IV Brigada del Ejército, el balance del cruento ataque de las Farc a Granada es deplorable. Según el oficial, la violenta incursión deja a la fecha 30 muertos, de los cuales cinco son policías y 17 habitantes de la población, entre los que se encuentra un niño. Además, un soldado que murió en combate y ocho rebeldes que fueron dados de baja durante las operaciones militares que se hicieron para neutralizar esa incursión terrorista, mientras que el número de heridos ascendió a 35.” (*9.000 personas se han ido de Granada, 2000*)

De acuerdo a la noticia *Granada carga la cruz de los muertos, 2002*; ““Atentados, tomas guerrilleras, masacres, bombas, desaparecidos. Todo lo hemos tenido que padecer. Lo que estamos viviendo es muy cruel” dice una mujer”. (*Granada carga la cruz de los muertos, 2002*)

En la noticia, *Masacres en Granada y Guarne* del año 2002, se registra que “por lo menos ocho civiles muertos dejaron dos nuevas incursiones de supuestos paramilitares, en zonas rurales de Granada y Guarne, Oriente antioqueño. Las autoridades de Granada indicaron que la vereda El Edén llegaron varios hombres fuertemente armados y dieron muerte a bala a los agricultores identificados como José Orlando Gutiérrez Parra, Sandro Antonio Quintero, Francisco Javier

Naranjo, Guillermo León Bedoya y Jesús Elí López Alarcón” (Masacres en Granada y Guarne, 2002).

Además, la noticia expone que “estos crímenes se convierten en nuevas infracciones graves al Derecho Internacional Humanitario, indicaron las autoridades en el departamento de Antioquia” (Masacres en Granada y Guarne, 2002).

“Según el Observatorio Nacional de Memoria y Conflicto, al 14 de marzo de 2016 se habían registrado 460 personas víctimas de asesinato selectivo, 2.992 de desaparición forzada, 59 asesinadas en 10 masacres, 98 víctimas de secuestro y 50 de violencia sexual”. (Entregarán informe sobre la guerra en Granada (Antioquia). 2016)

2.3. FRECUENCIA

2.3.1. Regularidad de los eventos de desplazamiento forzado

“Más del 50% de la población se fue del municipio. Quedan en el pueblo y las veredas 9.500 habitantes, el resto se fue. Unos en silencio, otros lo hicieron de manera masiva. Pero la idea es que mucha gente no quiere vivir aquí” Expresa un funcionario municipal (*Granada carga la cruz de los muertos, 2002*).

De acuerdo a la nota *Santa Ana: drama humanitario, 2011*; Según reportes, 89 personas residen en el sector urbano de Santa Ana y 472 en las once veredas que lo conforman.

2.4. TÉCNICA

2.4.1. Formas de proceder de los actores armados con la población objeto de desplazamiento

De acuerdo a la nota *Armados “motilan” a Granada, 2001* “En Granada, donde también hubo en abril y mayo bloqueos de supuestos miembros de las Auc al ingreso de víveres y combustibles, “ningún proyecto es atractivo o viable, porque las condiciones de inseguridad así lo imponen”.

“(…) A las últimas incursiones y masacres ocurridas en su jurisdicción en los últimos meses, se suma ahora la orden impartida por presuntos paramilitares, quienes el lunes pasado en horas de la tarde llegaron hasta las bombas de gasolina de la localidad y ordenaron no distribuir

combustible entre los pobladores del sector y las personas que necesiten del producto” (*Bloqueo a Granada, 2001*)

2.4.2. *Modus operandi de los actores armados responsables del desplazamiento forzado*

De acuerdo a la noticia *300 campesinos llegan a Granada, 2002*; la Diócesis Sonsón-Rionegro denunció que, “Los campesinos del corregimiento Santa Ana y de otras veredas cercanas fueron emplazados en los últimos días por guerrilleros del noveno frente de las Farc para que se unan a sus filas o se desplacen”.

2.4.3. *Sello, plantilla, libreto del actor armado (por actor)*

Paramilitares:

“Los términos expresados en los panfletos lanzados por las autodefensas anuncian de manera tajante una guerra sin cuartel a grupos de izquierda alzados en armas.

"Nadie, absolutamente nadie, puede permitir la entrada de guerrilla a sus casas ni brindarle ningún tipo de apoyo (...) aunque estén de civil", dice la misiva en uno de sus apartes.

“En otro párrafo, afirma que "nuestros frentes de guerra llegarán muy pronto a combatir a la guerrilla y a partir de hoy las cosas tienen que cambiar aquí (...) no respondemos por nada de lo que suceda en viviendas cercadas a los campamentos guerrilleros"⁸.

Guerrilla de las Farc y el Eln:

En la nota *Estamos heridos pero no muertos*, se menciona los escritos que las Farc dejó en las paredes de las casas, “(...) Pero la respuesta de los violentos está escrita en cada una de las paredes de las casas que aún quedan en pie y donde acusan a los habitantes de esta población de colaborar con la Fuerza Pública. “Esto es por volverse amigos de la Policía y el Ejército, los paramilitares”, dicen los grafitos de las Farc. “Fuera sapos de la guerrilla”, los de las Auc y “El Eln presente, Cab”, del Eln.

⁸ “En otro párrafo” hace referencia al contenido del panfleto.

2.5. ESPACIALIDAD

2.5.1 Corregimientos y Veredas que presentan mayores eventos de desplazamiento

El pasado fin de semana los campesinos que salieron del corregimiento Santa Ana hacia la cabecera municipal de Granada, atemorizados por rumores que hablaban de una incursión paramilitar en esa región del Oriente de Antioquia, retornaron a sus lugares de origen, tras establecer acuerdos con la administración municipal y departamental. (Campesinos regresan confiados en los acuerdos, 1998).

"Afortunadamente para nosotros, así como para los cerca de 2.200 campesinos desplazados, el problema se manejó con mucho tino y se logró un compromiso importante para garantizar la seguridad de los habitantes de Santa Ana", manifestó el mandatario local" (Campesinos regresan confiados en los acuerdos, 1998).

Casco urbano: En la noticia Granada pide solidaridad del año 2000, se menciona que "el mandatario local y el Comité interinstitucional de esa población del Oriente Antioqueño temen que los últimos hechos violentos que han sacudido a la población, como la masacre de 19 personas indefensas, el pasado fin de semana, intimiden un programa diseñado a través de la conciliación y concertación con la comunidad. (Granada pide solidaridad del año 2000)

Continúa la noticia exponiendo que "Zuluaga Gómez dijo que unas 500 personas, residentes en el casco urbano, cerca del sitio conocido como La Bomba, donde los asesinos iniciaron su recorrido de muerte, abandonaron sus casas el pasado fin de semana, se fueron en desbandada y se refugiaron en casas de familiares y amigos en otras poblaciones del oriente o en Medellín (Granada pide solidaridad del año 2000)

2.5.2 Trayectorias del desplazamiento

En la noticia *Campesinos regresan confiados en los acuerdos* "el pasado fin de semana los campesinos que salieron del corregimiento Santa Ana hacia la cabecera municipal de Granada, atemorizados por rumores que hablaban de una incursión paramilitar en esa región del Oriente de Antioquia, retornaron a sus lugares de origen, tras establecer acuerdos con la administración municipal y departamental" (Campesinos regresan confiados en los acuerdos, 1998).

De acuerdo a la noticia *9000 personas se han ido de Granada, 2000* “A la personería del Municipio están llegando familias que piden certificado para abandonar la población. Unas dicen que se van para Medellín o Cali, otras que Rionegro o Marinilla”, indicó el portavoz, que pidió reserva de su identidad.

En la noticia *Granada pide solidaridad del año 2000*, se menciona que “el mandatario local y el Comité interinstitucional de esa población del Oriente Antioqueño temen que los últimos hechos violentos que han sacudido a la población, como la masacre de 19 personas indefensas, el pasado fin de semana, intimiden un programa diseñado a través de la conciliación y concertación con la comunidad. (Granada pide solidaridad del año 2000)

Continúa la noticia exponiendo que “Zuluaga Gómez dijo que unas 500 personas, residentes en el casco urbano, cerca del sitio conocido como La Bomba, donde los asesinos iniciaron su recorrido de muerte, abandonaron sus casas el pasado fin de semana, se fueron en desbandada y se refugiaron en casas de familiares y amigos en otras poblaciones del oriente o en Medellín (Granada pide solidaridad del año 2000)

3. Hipótesis interpretativas (por actor y hechos)

a. Funcionarios públicos:

De acuerdo a la noticia, *No nos dejen solos, 1997* “Necesitamos que nos acompañen después de todo esto, porque tenemos miedo. Aquí desde hace varios meses hay el rumor de una masacre. Buscamos ayuda porque no sabemos a dónde ir. Por favor, que no nos dejen solos”.

Según la noticia, *Campesinos regresaron confiados en los acuerdos, 1998* “Lo que generó el desplazamiento fue una oleada de pánico que surgió de hechos como las incursiones de grupos al margen de la ley en Cocorná, San Francisco y San Carlos”, sostuvo Carlos Mario Zuluaga, alcalde del municipio.

“(…) Según el burgomaestre, lo que también jalonó el retorno de los labriegos es el arraigo de la gente a sus fincas. Ellos estaban hacinados en un coliseo, extrañando sus tierras y deseando volver al trabajo, lo que permitió una resolución rápida del desplazamiento masivo”, explicó Carlos Mario Zuluaga. (Campesinos regresaron confiados en los acuerdos, 1998).

"Afortunadamente para nosotros, así como para los cerca de 2.200 campesinos desplazados, el problema se manejó con mucho tino y se logró un compromiso importante para garantizar la seguridad de los habitantes de Santa Ana", manifestó el mandatario local" (Campesinos regresan confiados en los acuerdos, 1998).

El alcalde de Granada, Carlos Mario Zuluaga Gómez, calificó ayer de "muy crítica la situación" que se presenta en su municipio, ante la llegada de 700 campesinos desterrados por el miedo de una presunta masacre. Según el mandatario, hasta el momento han llegado al caso urbano unos 1.300 labriegos, pero este número se podría doblar, ya que existen informantes de que otro grupo de labriegos salió del corregimiento Santa Ana con destino a la cabecera municipal. (Crítica situación en Granada, 1998)

(...) Por su parte, el presidente Andrés Pastrana Arango ordenó ayer la conformación de una comisión técnica para la evaluación de los años y para la atención, con rapidez, de las necesidades de la población que resultó damnificada por la violencia del ataque de las Farc. (9.000 personas se han ido de Granada, 2000)

Según lo señaló ayer el general Eduardo Herrera Verbel, comandante de la IV Brigada del Ejército, el balance del cruento ataque de las Farc a Granada es deplorable. Según el oficial, la violenta incursión deja a la fecha 30 muertos, de los cuales cinco son policías y 17 habitantes de la población, entre los que se encuentra un niño. Además, un soldado que murió en combate y ocho rebeldes que fueron dados de baja durante las operaciones militares que se hicieron para neutralizar esa incursión terrorista, mientras que el número de heridos ascendió a 35." (9.000 personas se han ido de Granada, 2000)

"(...)" la desbandada empezó a principios de año, cuando los paramilitares arrasaron con sus asesinatos selectivos. Según el personero Ramírez, las cifras de muertes van en 40, sin contar las 17 víctimas del recorrido que hicieron los paramilitares por las calles de Granada, el mediodía del pasado viernes 3 de noviembre. Por tantos años de dominio en la zona, después de esa masacre, en Granada esperaban que fuera el frente Carlos Alirio Buitrago, del Eln, el que apareciera para intentar demostrar su poder en la región. Pero fueron los frentes 9, 34 y 47 de las Farc los que llegaron a aumentar la cifra de muertos. (Los muertos también se "fueron", 2000)

En la noticia *Granada pide solidaridad* del año 2000, se menciona que "el mandatario local y el Comité interinstitucional de esa población del Oriente Antioqueño temen que los últimos

hechos violentos que han sacudido a la población, como la masacre de 19 personas indefensas, el pasado fin de semana, intimiden un programa diseñado a través de la conciliación y concertación con la comunidad. (Granada pide solidaridad del año 2000)

Continúa la noticia exponiendo que “Zuluaga Gómez dijo que unas 500 personas, residentes en el casco urbano, cerca del sitio conocido como La Bomba, donde los asesinos iniciaron su recorrido de muerte, abandonaron sus casas el pasado fin de semana, se fueron en desbandada y se refugiaron en casas de familiares y amigos en otras poblaciones del oriente o en Medellín (Granada pide solidaridad del año 2000)

De acuerdo a la noticia *Granada no aguanta más, 2002*, El Comité Interinstitucional de Granada hace un llamado a la comunidad internacional, al Gobierno Nacional, a la Defensoría del Pueblo y a la comunidad en general para que interceda por esa población, por el Oriente antioqueño y por el gobernador Guillermo Gaviria Correa. El Comité reveló también que al menos 700 familias integradas por unas 3.500 personas, se encuentran desplazadas de sus veredas y lugares del trabajo por temor y presiones de la guerrilla, que les exige asumir posiciones frente al conflicto.

“Más del 50% de la población se fue del municipio. Quedan en el pueblo y las veredas 9.500 habitantes, el resto se fue. Unos en silencio, otros lo hicieron de manera masiva. Pero la idea es que mucha gente no quiere vivir aquí” Expresa un funcionario municipal (*Granada carga la cruz de los muertos, 2002*).

En la noticia, *Masacres en Granada y Guarne* del año 2002, se registra que “por lo menos ocho civiles muertos dejaron dos nuevas incursiones de supuestos paramilitares, en zonas rurales de Granada y Guarne, Oriente antioqueño. Las autoridades de Granada indicaron que la vereda El Edén llegaron varios hombres fuertemente armados y dieron muerte a bala a los agricultores identificados como José Orlando Gutiérrez Parra, Sandro Antonio Quintero, Francisco Javier Naranjo, Guillermo León Bedoya y Jesús Elí López Alarcón” (*Masacres en Granada y Guarne, 2002*).

Además, la noticia expone que “estos crímenes se convierten en nuevas infracciones graves al Derecho Internacional Humanitario, indicaron las autoridades en el departamento de Antioquia” (*Masacres en Granada y Guarne, 2002*).

b. Autoridades eclesiásticas:

Para el párroco de Granada, Laureano Toro Carmona, “Esta situación no deja de ser preocupante y revela, una vez más, que los campesinos siguen entre dos fuegos. Es que, ¿cómo le niegan a gentes armadas de cualquier bando ayuda si llegan a sus casas armados y la piden?” (Gobernación pide explicaciones a la Aerocivil, 1998).

En la noticia *Auc aceptan autoría de muertes en Granada*, Monseñor Flavio Calle Zapata, obispo de la Diócesis Sonsón- Rionegro, señaló que los granadinos han asegurado en múltiples ocasiones que todas las víctimas eran personas pacíficas, reconocidas en la comunidad y sin vínculos con ninguno de los actores armados; de ser cierto que 11 de ellos tuvieran nexos con la subversión, “ellos tenían derecho a la vida” y que de ser así, sería al Estado al que le correspondería juzgarlos”

De acuerdo a la noticia *300 campesinos llegan a Granada, 2002*; la Diócesis Sonsón-Rionegro denunció que, “Los campesinos del corregimiento Santa Ana y de otras veredas cercanas fueron emplazados en los últimos días por guerrilleros del noveno frente de las Farc para que se unan a sus filas o se desplacen”.

c. Versiones de los habitantes:

En la nota *Los muertos también se “fueron”, 2000*; un transportador manifiesta que “No damos abasto para llevar tanta gente. De ida para Medellín llevamos pasajeros y de regreso traemos ataúdes para los muertos de acá”.

“Cuando la toma, ellos dijeron que si aquí no cabían todos entonces no iban a permitir que ninguno mandara. La única opción que nos queda es irnos. En noviembre vinieron los paras a acusarnos de guerrilleros y ahora ellos nos acusan de paras, expresó Liliam López, una mujer embarazada. No voy a permitir que mi hijo nazca en este matadero. Cuando explotaban las pipetas yo sentía que se me iban a salir. Estaba a punto de perderlo pero no tenía cómo salir de la casa y por eso esperé hasta el otro día para ir al hospital. El médico dijo que unos segundos más y me quedo sin hijo” (Estamos heridos pero no muertos, 2000)

d. Frente Carlos Alirio Buitrago del ELN

En la nota *Atropellos militares en Granada, 2002*; El Frente Alirio Buitrago del ELN, informó que entre los días 5 y 12 de septiembre de 2002, tropas de la IV y XIV Brigada, entre ellas

el batallón de artillería N. 4, con el apoyo de la Fuerza Aérea efectuaron un operativo en el municipio de Granada, región del oriente antioqueño, en las veredas Bellavista, Travesías, La María, El Libertador, La Estrella, El Oso, Bella María, Buenavista y el casco urbano de Santa Ana, donde procedieron a atropellar la población y arrasar con sus propiedades, dejando como saldo la quema de dos motos propiedad de campesinos, la destrucción del carro de la parroquia, el saqueo de negocios entre ellos dos almacenes, dos cantinas, dos heladerías, la farmacia del corregimiento, además saquearon varias casas, quemaron y destruyeron las que se encontraban deshabitadas y detuvieron a cuatro personas de la población acusándolos de ser guerrilleros.

Estos atropellos, dice el ELN en comunicado público, fueron cometidos como tropa regular y con la presencia y apoyo de miembros de la Fiscalía y del CTI, además amenazaron a la población con la presencia de las “AUC”, elaborando grafitis en las paredes del colegio y del coliseo alusivas a este grupo criminal.

e. Bloque Metro de las Autodefensas Unidas de Colombia, Auc

De acuerdo a la noticia *Auc aceptan autoría de muertes en Granada*, el Bloque Metro de las Autodefensas Unidas de Colombia, Auc; reconoció ayer su responsabilidad en el asesinato de 19 personas en el municipio de Granada, Oriente antioqueño, cometido el pasado tres de noviembre. Para las Auc, once de las 19 víctimas “eran objetivo militar de su organización “mientras las ocho restantes “eran personas inocentes ajenas al conflicto armado”. Estas, aseguran las autodefensas habrían fallecido a causa del fuego cruzado entre hombres, las milicias de la guerrilla y elementos de las fuerzas del Estado.

f. Autor de la noticia:

De acuerdo con la noticia *Granada carga la cruz de los muertos, 2002*; Desde comienzo de año se desató en Granada, un municipio localizado a 70 kilómetros de Medellín, en el oriente antioqueño, una cadena de muertes inexplicables, provocadas por hombres armados que, con capuchas o sin ellas, recorren las 52 veredas en busca de presuntos auxiliares de las guerrillas y que tienen atemorizada a la comunidad. Elizabeth Yarce, periodista

Fernando López Quiceno, periodista: Desde la década de los noventa el frente “Carlos Alirio Buitrago” del Eln hizo presencia en la zona donde ya operaba el noveno frente de las Farc.

Al parecer varios motivos llevaron a estos grupos hasta la localidad: su ubicación estratégica, el difícil acceso, la cercanía a la autopista Medellín- Bogotá y según algunos investigadores la posible construcción de embalses y sus prometedores ingresos fueron condicionantes para que se instalaran allí; sumado a esto un abandono casi total por parte del Estado. (*Santa Ana: Drama humanitario, 2011*)

g. Observatorio Nacional de Memoria y Conflicto:

“Según el Observatorio Nacional de Memoria y Conflicto, al 14 de marzo de 2016 se habían registrado 460 personas víctimas de asesinato selectivo, 2.992 de desaparición forzada, 59 asesinadas en 10 masacres, 98 víctimas de secuestro y 50 de violencia sexual”. (Entregarán informe sobre la guerra en Granada (Antioquia) 2016).

4. CATEGORÍAS QUE REQUIEREN ANÁLISIS DE LA INFORMACIÓN TOTAL DEL MUNICIPIO.

4.1 Territorios con una gran cantidad de hechos victimizantes, además del DF”

Vereda Santa Ana: En la noticia *Amenazada una vereda de Granada* “el colectivo de derechos humanos "Semillas de Libertad" denunció las amenazas de muerte proferidas por un grupo de hombres fuertemente armados y vestidos de civil, contra los habitantes de la vereda La Palma del corregimiento Santa Ana del municipio de Granada. La acusación está contenida en un comunicado que la agrupación defensora de los derechos humanos hizo llegar a los medios de comunicación” (*Amenazada una vereda de Granada*).

“Dice Semillas de Libertad que el suceso ocurrió la noche del 17 de julio, y que los sujetos no sólo estuvieron indagando por algunos de los moradores, sino que también fotografiaron a varios miembros de la comunidad, y amenazaron con que pronto cometerían una masacre en aquella vereda” (*Amenazada una vereda de Granada*).

“El organismo aseguró haber sido también informado de la presencia de unidades militares acantonadas en los caseríos Las Palmas y La María, "por lo que causa en nosotros extrañeza el hecho de que 20 hombres vestidos de civil y portando armas largas estén patrullando coincidentalmente en lugares altamente militarizados". (*Amenazada una vereda de Granada*).

Por otra parte, “El Colectivo denunció igualmente la desaparición del señor Jorge Aurelio Arteaga Jiménez, quien estuvo detenido en la Estación de Policía del municipio de San José de la Montaña y luego de ser dejado en libertad fue abordado por tres hombres vestidos de civil que se lo llevaron con rumbo desconocido”.

Sobre este último caso, Semillas de Libertad dice textualmente que "el señor Jorge Aurelio Arteaga Jiménez se desplazaba el día 12 de julio de 1997, en compañía de su hijo de 8 años de edad, por la vía que del municipio de Toledo conduce a Medellín.

Cuando venía a la altura de San José de la Montaña el bus en que se transportaba fue interceptado por efectivos de la Policía Nacional, adscritos al comando de dicho municipio, los cuales obligaron al señor Arteaga Jiménez a descender del vehículo, trasladándolo posteriormente hasta el comando de dicha localidad.

Una vez allí fue introducido a la estación de Policía, mientras que su hijo fue dejado afuera. Allí el señor Arteaga fue interrogado por más de una hora por parte del cabo de la policía de apellido Cárdenas, el cual insistentemente lo señaló como integrante del Ejército de Liberación Nacional, ELN, y que en su maleta portaba armamento.

Siendo aproximadamente las dos de la tarde el señor Arteaga Jiménez fue dejado libertad en compañía de su hijo, pero a escasos dos kilómetros del lugar en que fue liberado el vehículo automotor en que se desplazaba sería nuevamente interceptado y allí mediante el uso de la fuerza tres hombres vestidos de civil, los cuales se encontraban armados, lo obligaron a descender del vehículo, desconociéndose hasta el presente el paradero del señor Arteaga Jiménez, quien se desempeñaba en la ciudad de Medellín, como vendedor ambulante".

De acuerdo a la noticia *Santa Ana: drama humanitario, 2011*; La vulnerabilidad y la desprotección de Santa Ana, sumadas a la errónea imagen distorsionada con el paso de los años, hicieron que el Ejército y los grupos paramilitares se ensañaran y emprendieran una arremetida cruel y violenta contra los pobladores de esta zona. Según los relatores de las Naciones Unidas sobre ejecuciones extrajudiciales, sumarias o arbitrarias y tortura, “la categoría de “enemigo interno”, aplicada a toda persona de la que se considera que apoya a la guerrilla de una u otra

forma, se ha hecho extensiva, al parecer, a todos los que expresan insatisfacción ante la situación política, económica y social, sobretodo en las zonas rurales.

Los representantes de la ONU fueron informados de que la finalidad de esta estrategia es la de privar a los guerrilleros de sus bases. La implementación de este sistema de defensa provocó en poco tiempo el éxodo masivo de campesinos que huían para salvar sus vidas, hasta el punto que entre enero y diciembre de 2002, Santa Ana se convirtió en un pueblo fantasma.

En la noticia *Entregarán informe sobre la guerra en Granada (Antioquia)* de 2016 se registra que “Según el Observatorio Nacional de Memoria y Conflicto, al 14 de marzo de 2016 se habían registrado 460 personas víctimas de asesinato selectivo, 2.992 de desaparición forzada, 59 asesinadas en 10 masacres, 98 víctimas de secuestro y 50 de violencia sexual”. (Entregarán informe sobre la guerra en Granada (Antioquia). 2016)

Además, se menciona en la noticia *Entregarán informe sobre la guerra en Granada (Antioquia)* de 2016 que “De acuerdo con el Registro Único de Víctimas, en Granada se hicieron 33.719 denuncias de personas por desplazamiento forzado y según el Instituto. Colombiano de Bienestar Familiar por lo menos 128 menores quedaron huérfanos. Este informe relata, por ejemplo, cómo en la Cuenca de Santa Ana, lugar de asiento de la guerrilla y eje de la disputa con los paramilitares y la Fuerza Pública, la población bajó de aproximadamente 3.000 a 320 personas y el casco urbano del corregimiento llegó a estar habitado por tan solo nueve personas)

Vereda El Edén:

En la noticia, *Masacres en Granada y Guarne del año 2002*, se registra que “por lo menos ocho civiles muertos dejaron dos nuevas incursiones de supuestos paramilitares, en zonas rurales de Granada y Guarne, Oriente antioqueño. Las autoridades de Granada indicaron que la vereda El Edén llegaron varios hombres fuertemente armados y dieron muerte a bala a los agricultores identificados como José Orlando Gutiérrez Parra, Sandro Antonio Quintero, Francisco Javier Naranjo, Guillermo León Bedoya y Jesús Elí López Alarcón” (Masacres en Granada y Guarne, 2002).

Vereda El Roblal:

El periódico El Mundo titula la noticia *Fosa común* y registra que “Integrantes de la Cuarta Brigada y del CTI hallaron una fosa común en la vereda El Roblal del municipio de Granada, en el Oriente antioqueño. En la fosa se hallaron los restos mortales de dos personas que presuntamente fueron asesinadas por integrantes del frente 9 de las Farc” (El Mundo, fosa común, 2013).

4.2 Corregimientos y Veredas que presentan mayores eventos de desplazamiento

Vereda Santa Ana: En la noticia *Amenazada una vereda de Granada* “el colectivo de derechos humanos "Semillas de Libertad" denunció las amenazas de muerte proferidas por un grupo de hombres fuertemente armados y vestidos de civil, contra los habitantes de la vereda La Palma del corregimiento Santa Ana del municipio de Granada. La acusación está contenida en un comunicado que la agrupación defensora de los derechos humanos hizo llegar a los medios de comunicación” (Amenazada una vereda de Granada).

“Dice Semillas de Libertad que el suceso ocurrió la noche del 17 de julio, y que los sujetos no sólo estuvieron indagando por algunos de los moradores, sino que también fotografiaron a varios miembros de la comunidad, y amenazaron con que pronto cometerían una masacre en aquella vereda” (Amenazada una vereda de Granada).

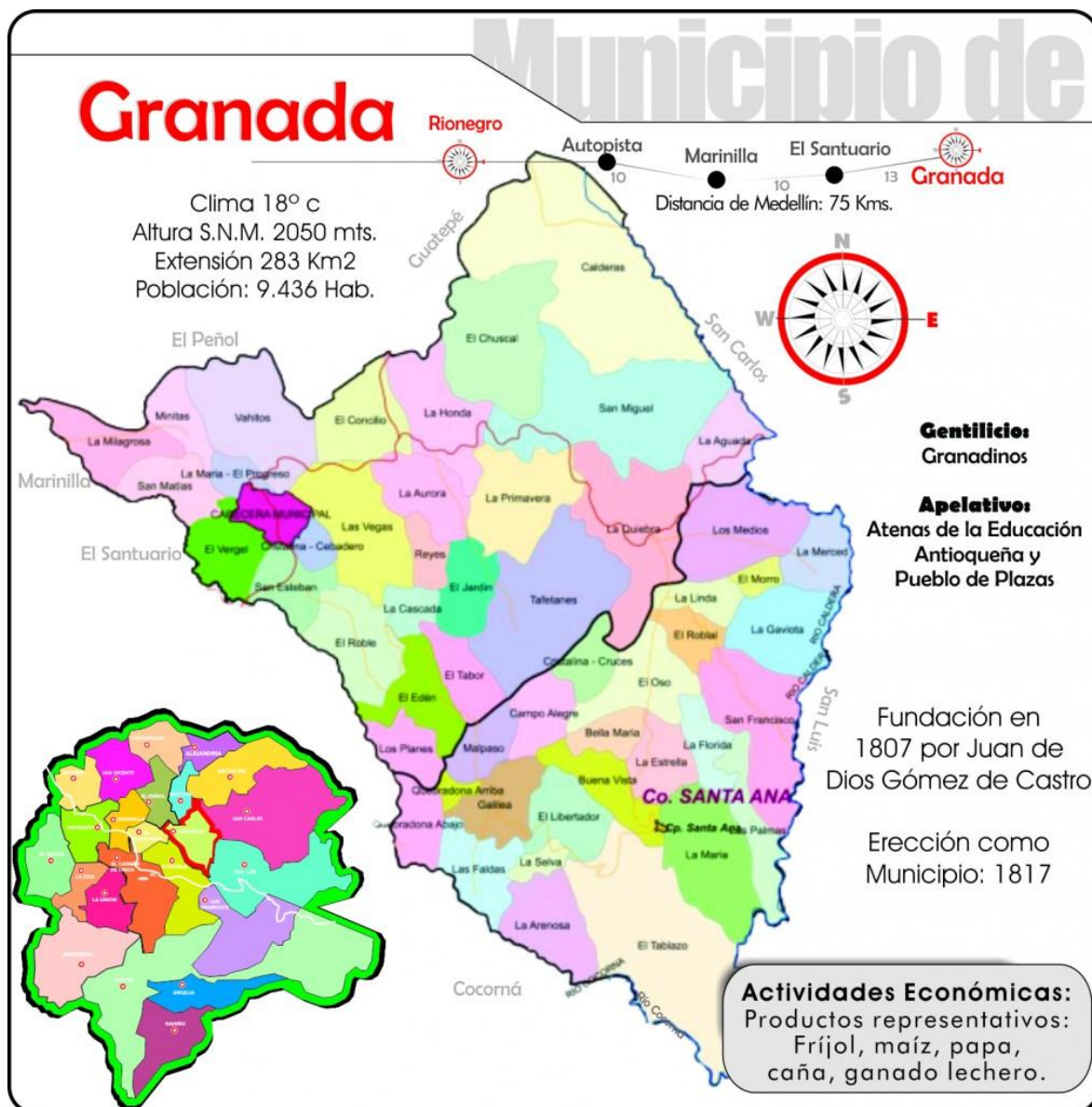
“El organismo aseguró haber sido también informado de la presencia de unidades militares acantonadas en los caseríos Las Palmas y La María, "por lo que causa en nosotros extrañeza el hecho de que 20 hombres vestidos de civil y portando armas largas estén patrullando coincidentalmente en lugares altamente militarizados". (Amenazada una vereda de Granada).

De acuerdo a la noticia *Santa Ana: drama humanitario, 2011*; La vulnerabilidad y la desprotección de Santa Ana, sumadas a la errónea imagen distorsionada con el paso de los años, hicieron que el Ejército y los grupos paramilitares se ensañaran y emprendieran una arremetida cruel y violenta contra los pobladores de esta zona. Según los relatores de las Naciones Unidas sobre ejecuciones extrajudiciales, sumarias o arbitrarias y tortura, “la categoría de “enemigo interno”, aplicada a toda persona de la que se considera que apoya a la guerrilla de una u otra forma, se ha hecho extensiva, al parecer, a todos los que expresan insatisfacción ante la situación política, económica y social, sobretodo en las zonas rurales.

Los representantes de la ONU fueron informados de que la finalidad de esta estrategia es la de privar a los guerrilleros de sus bases. La implementación de este sistema de defensa provocó en poco tiempo el éxodo masivo de campesinos que huían para salvar sus vidas, hasta el punto que entre enero y diciembre de 2002, Santa Ana se convirtió en un pueblo fantasma.

En la noticia *Entregarán informe sobre la guerra en Granada (Antioquia)* de 2016 se registra que “Según el Observatorio Nacional de Memoria y Conflicto, al 14 de marzo de 2016 se habían registrado 460 personas víctimas de asesinato selectivo, 2.992 de desaparición forzada, 59 asesinadas en 10 masacres, 98 víctimas de secuestro y 50 de violencia sexual”. (Entregarán informe sobre la guerra en Granada (Antioquia). 2016)

Además, se menciona en la noticia *Entregarán informe sobre la guerra en Granada (Antioquia)* de 2016 que “De acuerdo con el Registro Único de Víctimas, en Granada se hicieron 33.719 denuncias de personas por desplazamiento forzado y según el Instituto Colombiano de Bienestar Familiar por lo menos 128 menores quedaron huérfanos. Este informe relata, por ejemplo, cómo en la Cuenca de Santa Ana, lugar de asiento de la guerrilla y eje de la disputa con los paramilitares y la Fuerza Pública, la población bajó de aproximadamente 3.000 a 320 personas y el casco urbano del corregimiento llegó a estar habitado por tan solo nueve personas)



Fuente: <https://orientese.co/municipio-de-granada/>

5. OBSERVACIONES Y CONCLUSIONES PERSONALES

Santa Ana, como territorio de conflicto

De acuerdo a la noticia *Santa Ana: Drama humanitario, 2011*; el corregimiento Santa Ana, del municipio de Granada se hizo visible para el país por ser el epicentro de las liberaciones de secuestrados que los grupos guerrilleros efectuaron allí.

El primero de noviembre de 1997 fueron liberados tres comisionados de la OEA que fueron raptados por Eln una semana antes mientras servían de veedores de las elecciones de alcaldes y gobernadores del 27 de octubre.

Casi cuatro años más tarde, el 30 de junio de 2001, se repitió la historia, con la liberación de 26 policías rehenes de las Farc que hacían parte de un grupo de más de 300 uniformados que liberarían en el marco de las negociaciones de paz del presidente Andrés Pastrana con las Farc. “Siempre que los medios se fijaban en Santa Ana, lo hacían para informar sucesos del conflicto, reafirmando cada vez más la imagen de santuario de guerrilleros que se había concebido ya. Esto llevó a la creencia generalizada de que todos los que habitaban allí necesariamente formaban parte de los grupos al margen de la ley”. (*Santa Ana: drama humanitario, 2011*)

El patrullaje de hombres armados cerca a bases o lugares donde existe una gran presencia militar, es decir, sectores militarizados, puede evidenciar una presunta alianza entre la fuerza pública y el paramilitarismo.

El modus operandi de los paramilitares, está más enmarcado en infundir terror entre los territorios, dentro de los pobladores; lo anterior, con el objetivo de demostrar su poderío, es por ello, que se podría inferir que, dentro de las noticias reportadas que pertenecen a hechos acontecidos en Granada- Antioquia, cuando el modus operandi corresponde a sacar a la gente de las casas, recurrir a fusilarlos en público y/o torturarlos, este tipo de crímenes parecen indicar, que fueron cometidos por el paramilitarismo y sus derivados.

Aunque las Farc también fueron culpables de múltiples desplazamientos forzados, todo parece indicar, según el rastreo de la información en prensa, que estos no fueron los principales actores causantes de este efecto de la guerra, sino que, en realidad, el paramilitarismo pudo haber reportado mayores cifras. De hecho, es notorio que a la gente le preocupaba más la presencia de la guerrilla, por las represalias que pudiese tomar el ejército y los paramilitares en su contra, tras poderlos sindicar, de pertenecer a dichos grupos armados.

Los operativos del Ejército y de la Policía, contra los subversivos, parecen, según la información analizada, uno de los efectos que pudo producir la toma de represalias, de los grupos insurgentes contra la población, con el propósito, quizá, de llamar atención del gobierno, en rechazo o en muestra del poderío criminal, en las zonas de mayor conflicto.

SUBREGIÓN BOSQUES

Zona: Bosques

Municipios que comprende: San Francisco, Cocorná.

Años rastreados: 1994, 1996, 2000, 2001, 2004, 2005, 2006, 2007, 2008, 2010, 2013, 2015

0. PRESENTACIÓN

El siguiente documento recoge la información de 31 noticias sobre la situación de la zona Bosques del oriente antioqueño, de los municipios San Francisco y Cocorná. Se logró rastrear de los años 1994, 1996, 2000, 2001, 2004, 2005, 2006, 2007, 2008, 2010, 2013 y 2015. Dichas noticias fueron seleccionadas con base en las categorías del proyecto, luego de hacer una clasificación en la que se le diera prioridad a las noticias con información sobre el desplazamiento desde 1992 hasta 2015.

Las noticias en el documento plasmadas reflejan cómo el conflicto armado ha impactado en la zona de bosques del oriente Antioqueño, mayormente en los municipios de Cocorná y San Francisco, y así en los hechos más recurrentes respecto a asesinatos, amenazas, secuestros y desplazamiento forzado. Los actores recurrentes que se pudieron identificar en el rastreo de información fueron las Farc y las Auc.

Es importante señalar, que de los tres municipios que conforman la zona Bosques del oriente antioqueño, solo de dos de ellos, San Francisco y Cocorná, se arrojó información relevante para la temática del proyecto. El desplazamiento forzado es el eje central de este documento alrededor del cual van a rondar cada categoría señalada, con la intención de identificar las condiciones específicas que envuelven el fenómeno. Además de que a lo largo del año 2004, se tiene muchos registros de eventos al respecto.

Habrà en este documento un espacio para ahondar en el contexto, las manifestaciones de control de los grupos armados en el territorio, los patrones de violencia, los objetivos civiles normalmente atacados por los grupos armados, la frecuencia, la técnica, análisis en función de las

condiciones espaciales, las hipótesis interpretativas hechas por distintos actores presentes en las noticias y un espacio final para observaciones y anotaciones y pertinentes.

1. CONTEXTO

1.1. Importancia geoestratégica -política, económico, cultivos ilícitos, corredores, entre otros - del municipio o región.

Respecto a esta categoría, sobre Cocorná se afirma que es un potencial hídrico en la región y avanzó en el proceso de desminado humanitario; lo que posibilitó el regreso de muchos habitantes que abandonaron el municipio por la violencia de los grupos armados, que se valorizaran los terrenos y que se fortaleciera el turismo (García Y. C., 2015). Por otro lado, sobre San Francisco se tiene información de que en sus tierras se siembra yuca, maíz y borojó y coca (Oquendo, 2004). En 2004, en el municipio de San Francisco, se documenta por los hechos de violencia en el Corregimiento de Aquitania y concretamente con las minas antipersonas situadas en las zonas veredales del municipio, se han paralizado proyectos y la producción de alimentos (Decretan emergencia alimentaria , 2004). Esta información está detallada a continuación:

a. Cocorná:

Según la noticia periodística “Desminado humanitario, oportunidad de paz en Cocorná” el alcalde de Cocorná afirmó que ese municipio de 19.000 habitantes y 210 kilómetros cuadrados de extensión fue afectado hace una década por la violencia que generaron "todos los grupos armados". Sin embargo, anota que, “ahora con el proceso de desminado humanitario” muchos habitantes han regresado a las 68 veredas que componen el municipio" se han valorizado los terrenos y fortalecido el turismo debido al potencial hídrico de la región.” "Cocorná realmente es una tierra muy rica para descansar, para casa fincas; uno ve que la vocación va cambiando, sobre todo en el sector más central, porque en la parte montañosa se sigue cultivando mucho", aseguró (García Y. C., 2015)

b. San Francisco:

“Aquitania, corregimiento del municipio de San Francisco está ubicada entre las montañas del oriente antioqueño, allí se sembraba yuca, maíz y borojó y donde los cultivos de coca pululan como los niños” (Oquendo, 2004)

Según el alcalde de San Francisco (...) “Los hechos de violencia en el corregimiento de Aquitania, ha paralizado dos proyectos de ornato urbano, manejo integral de residuos sólidos y reforestación. Tampoco se ha podido empezar la construcción del acueducto” (Vergara, Ayuda no es sólo para desplazados , 2004) Para el 14 de abril de 2004, el Gobierno Departamental anuncia la declaratoria de emergencia alimentaria debido a que 542 desarraigados permanecen en el casco urbano de Aquitania y sin poder regresar a sus parcelas a trabajar; debido a las minas antipersona sembradas por grupos ilegales. “Entonces, no están produciendo alimentos ni están recibiendo recursos para comprar alimentos” Carlos Mario Montoya, director del Dapard. (Decretan emergencia alimentaria , 2004)

1.2 Precedentes de militarización oficial

Respecto a esta categoría, en el municipio de San Francisco se registra para abril de 2004, la presencia del ejército en la cabecera de Aquitana (Desplazados aumentan a 580,2004). Dicha presencia de la fuerza pública era apoyada por las autoridades departamentales (Llevar víveres a Aquitania, 2004) y para julio, se reporta que el ejército tenía proyectos de desminados diurnos (Oquendo, 2004). Ya en 2010, la Cuarta Brigada del Ejército adelanta trabajo de desminado humanitario en el municipio de San Francisco y San Carlos (Localizan dos campos minados, 2010).

Por otra parte, sobre Cocorná se encuentran varios precedentes de militarización oficial, en 1994 organismos afirman una presencia de la fuerza pública, pero de manera ineficaz (El Colombiano, 1994). En 2008 se reportan operaciones de la cuarta brigada contra las Farc en la vereda Galilea (El nuevo siglo, 2008). Para 2015, se afirma que hubo proyectos de desminado humanitario en la zona por parte de los militares (García Y. C., 2015).

La información mencionada está detallada a continuación:

a. Cocorná:

En la categoría de estudio, se pueden encontrar varios precedentes de militarización oficial, tal es el caso de la nota “Acciones militares en Antioquia” en donde, para la fecha del 14 de enero del 2008, el ejército nacional reportó que, “como resultado de operaciones de la cuarta brigada en Antioquia, qué se abatieron a dos guerrilleros de la novena Cuadrilla de las Farc en la Vereda la Galilea del municipio de Cocorná”; (El Nuevo Siglo, 2008)

En el mes de abril de 2015, según la nota periodística “Desminado humanitario, oportunidad de paz en Cocorná” Los soldados se preparan a medida que caminan para la carretera que conduce a la Escuela, el soldado Elkin Rondón Barrios, comandante en Antioquia del batallón de Desminado Humanitario, muestra los huecos en tierra anaranjada dejados por dos minas antipersonal que sus hombres hallaron y explotaron controladamente explica después, “son solo dos de las más de 12 Minas, y 5 municiones sin explotar, qué los soldados desminadores han destruido en Cocorná desde su arribo, el 16 de abril del año pasado. Desde entonces, han realizado investigaciones en 41 veredas con sospecha de presencia de artefactos explosivos” (García Y. C., 2015)

En la noticia “El paramilitarismo golpea en el Oriente antioqueño”. Organismos defensores de derechos humanos “cuestionan la eficacia de la fuerza pública, pues los paramilitares se desplazan sin ningún problema, existiendo en la zona 1a base militar y siendo evidentes los operativos y la presencia de las fuerzas armadas, en especial en la autopista Medellín Bogotá.” Estas organizaciones como los que apoyan la campaña " Colombia, derechos humanos ya", (El Colombiano, 1994)

b. San Francisco:

Respecto a la categoría de Precedentes de militarización, se registra que para el 2 de abril de 2004, Jorge Mejía Martínez; secretario de Gobierno de Antioquia precisa que “Desde hace tres días el Ejército Nacional se encuentra en la cabecera de Aquitania, con el ánimo de garantizar el retorno de los desarraigados”. (Desplazados aumentan a 580, 2004)

6 de abril de 2004, Según Jorge Mejía Martínez; secretario de Gobierno de Antioquia “(...) aunque en la zona hay presencia de la fuerza de la pública y no se han presentado combates

recientemente, los labriegos prefieren esperar unos cuantos días antes de retornar”. (Vergara, Aquitania espera llegada de víveres , 2004)

El 6 de abril de 2004, el general Oscar González Peña señala que “La presencia del Ejército continúa en el sector para garantizar el regreso de los desplazados que se encuentran en Aquitania” (Vergara, Aquitania espera llegada de víveres , 2004). “La orden que las Farc les dieron a los labriegos era abandonar todo el corregimiento desde el 28 de marzo y salir hasta San Francisco o San Luis, pero la presencia del Ejército y la contraorden de las Autodefensas del Magdalena Medio (Amm) los atajaron en el casco urbano de Aquitania” (Vergara, Aquitania espera llegada de víveres , 2004)

Jorge Mejía Martínez, secretario de Gobierno de Antioquia “Lo primero es garantizar la presencia de la Fuerza Pública y lo otro es brindar posibilidades de que los campesinos tengan otra opción productiva distinta al cultivo y recolección de coca” (Llevar víveres a Aquitania, 2004)

7 de julio de 2004, “Lo único que ha podido entrar es la ayuda de la Cruz Roja, gracias a los desminados diurnos del Ejército, que no duran mucho, pues las Farc vuelven a sembrar los explosivos en las noches” (Oquendo, 2004)

12 de julio de 2004, Debido a la situación, el gobernador de Antioquia, Aníbal Gaviria convocó a un consejo extraordinario de seguridad, en el cual se determinará la posibilidad de enviar brigadas móviles del Ejército. (9 muertos y 400 desplazados por ataques de las Farc, 2004)

El 7 de febrero de 2010, se informa que la Cuarta Brigada del Ejército adelanta trabajos de desminado humanitario en las localidades del municipio de San Francisco y San Carlos. También, fueron localizados dos terrenos minados en jurisdicción de San Francisco los cuales fueron destruidos. (Localizan dos campos minados , 2010)

1.3 Actores y relaciones políticas

En esta categoría, sobre el municipio de Cocorná, los de organismos de Derechos Humanos cuestionan la eficacia de la fuerza pública debido a la fácil movilización que tienen los

paramilitares, a pesar de tanta presencia del ejército y de contar con una base militar cercana (El Colombiano, 1994).

Por otro lado, en San Francisco, en 2004, miembros del Comité Departamental de Derechos Humanos mencionan al corregimiento de Aquitania como un campo de concentración ya que 1800 personas se mantienen encerradas por miedo a las minas y a las constantes amenazas de las Farc, evento por el cual también se pronunciaron las fuerzas militares. (Llegan víveres a Aquitania, 2004)

La información mencionada está detallada a continuación:

a. Cocorná:

Hubo un cuestionamiento de organismos Defensores de los Derechos Humanos, tal y como se menciona en la noticia “El paramilitarismo golpea en el Oriente antioqueño” “cuestionan la eficacia de la fuerza pública, pues los paramilitares se desplazan sin ningún problema, existiendo en la zona la base militar y siendo evidentes los operativos y la presencia de las fuerzas armadas, en especial en la autopista Medellín Bogotá.” Estas organizaciones como los que apoyan la campaña " Colombia, derechos humanos ya" (El Colombiano, 1994)

b. San Francisco:

En la categoría “Actores y relaciones políticas” las noticias del año 2004 describe la crisis que padeció el corregimiento de Aquitania por cuenta de los enfrentamientos entre la guerrilla de las Farc y las autodefensas. Mientras el secretario de Gobierno de Antioquia, Jorge Mejía Martínez afirmaba que el retorno de los cientos de desplazados se estaba discutiendo, los campesinos no tenían en sus planes volver a sus veredas ya que no se estaban brindando las condiciones y garantías para volver. (Vergara, Aquitania espera llegada de víveres , 2004)

En el mismo año, mientras miembros del Comité Departamental de Derechos Humanos califican al corregimiento de Aquitania como un campo de concentración con cerca de 1800 personas encerradas por miedo a las minas antipersona y las constantes amenazas de las Farc; el comandante de la I División del Ejército, general Mario Montoya, asegura que los campos minados están siendo desactivados. (Llevan víveres a Aquitania, 2004)

“(…) allí no hay combates de ningún grupo armado. Parece que el problema tiene que ver con movimientos relacionados con el control de la droga en la zona” aseguró Jorge Mejía Martínez, secretario de Gobierno de Antioquia, sobre el desplazamiento de 580 campesinos del corregimiento Aquitania; Por su parte, Rodolfo Zapata Escobar, director de la Red de Solidaridad Social hizo un llamado a los grupos armados para que no utilicen la estrategia de la amenaza y el desalojo como un instrumento de guerra. (San Francisco es el mayor expulsor, 2004)

En esta misma línea, en el año 2004 el Gobierno Departamental decreta emergencia alimentaria ya que, por temor a las minas antipersonales, las familias no han podido regresar a sus parcelas a cultivar. No se están produciendo alimentos ni están produciendo recursos para comprarlos. El director del Dapard, señala que la ayuda humanitaria se prolongará hasta que las familias decidan su retorno y se logre el desminado en la zona. (Vergara, Ayuda no es sólo para desplazados , 2004)

1.4. Dinámicas de poblamiento, expulsión y/o repoblamiento

Sobre dinámicas de poblamiento, expulsión y/o repoblamiento en la zona de Bosques del Oriente Antioqueño, se tiene información sobre San Francisco, en donde se identificaron dos casos. El primero ocurrió en abril de 2004, sobre la expulsión de 120 familias campesinas de varias veredas del municipio por parte de las Farc (Vergara, Ayuda no es sólo para desplazados , 2004). Para el mismo año, se identifica otra expulsión por parte de paramilitares (Vergara, Desarraigo a medidas de Aquitania, 2004). Cabe resaltar que ambos casos tenían como aspecto determinante la disputa territorial entre paramilitares y las Farc. La información mencionada está detallada a continuación:

a. San Francisco:

Según la noticia “Ayuda no es solo para desplazados” del 14 de abril de 2004 “La amenaza de las Farc (...) expulsó hace 17 días a 120 familias campesinas de varias veredas de San Francisco (...) Según la amenaza, los campesinos solo podrán volver a las veredas cuando las Farc lo permitan. El plazo depende supuestamente de la salida de la zona de las Autodefensas del Magdalena Medio. Pero ninguno de los dos grupos armados da muestra de ceder terreno” (Vergara, Ayuda no es sólo para desplazados , 2004)

Por su parte, en la noticia “Desarraigo a medidas de Aquitania”, un campesino comenta: Los paramilitares nos dijeron que si salíamos no podíamos volver. A una gente que ya se fue le pidieron el número de la cédula, demás que para no dejarla regresar después”; mientras que Aleyda otra habitante del lugar quien completa tres éxodos de su parcela, afirma “creo que esto se va a demorar, es que esa gente (la guerrilla) dijo que iba a minar trochas y caminos y que no podíamos volver mientras no se fueran las autodefensas, pero qué se van a ir ellos si también quieren mandar por aquí”. (Vergara, Desarraigo a medidas de Aquitania, 2004).

1.5 Manifestaciones de control sobre el territorio (no sólo el control armado, sino también todo lo que pueda entrar como control político y económico del actor armado en el territorio)

En la zona de Bosques en el Oriente Antioqueño, las manifestaciones de control sobre el territorio se presentaron, según la información rastreada, en Cocorná y San Francisco. En Cocorná, se cuenta para 1991 la llegada de unos militares sin identificar que asesinaron a un maestro, un personero y un testigo de dichos crímenes (El Colombiano, 1994). Se detalla en este municipio hechos como secuestro, asesinato de civiles y altos mandos, atentados, siembra y explosión de minas y amenazas a empresas de transporte. Por otra parte, en el municipio de San Francisco, las manifestaciones de control se concentraron en el corregimiento de Aquitania. Hay acciones correspondientes a la siembra de minas antipersona por parte de las Farc y las constantes amenazas para que nadie salga e ingrese de las veredas y corregimientos. La información mencionada está detallada a continuación:

a. Cocorná:

Los Actores armados han manifestado su control en el territorio de distintas formas, una de ellas es la que se relata en la noticia “El paramilitarismo golpea en el Oriente antioqueño” en donde se relata que, en el año 1991, en la Vereda San Lorenzo, ubicada sobre la autopista Medellín-Bogotá, llegaron unos 20 hombres, quiénes vestían prendas militares. Los sujetos sacaron de sus viviendas a todos los habitantes del lugar y seleccionaron a seis, cotejando sus nombres con los que tenían en una lista. En el sitio dieron muerte al maestro rural Argemiro y a otras dos personas, los asesinos huyeron llevándose como dos rehenes. En Cocorná se asegura que, Por investigar este crimen, fue asesinado el anterior personero del municipio. Poco después, también fue encontrado muerto un testigo del crimen del funcionario. (El Colombiano, 1994)

Según la noticia “El paramilitarismo golpea en el Oriente antioqueño” el 10 de abril de 1991 hubo varios sucesos, en primer lugar, en la vía Medellín-Bogotá, se llevó a cabo el secuestro de un mayor del ejército, a manos de guerrilleros del frente Elkin González de la disidencia del EPL. En segundo lugar, cuatro hombres que se movilizaban en una camioneta cuatro puertas, secuestraron a Evaristo Castaño Gómez quién lavaba carros en la autopista. En presencia de su mujer y sus cuatro hijos, lo torturaron y luego se lo llevaron. Nunca más volvió a aparecer. Y, por último, unos sujetos sacaron de su residencia, situada a menos de 100 metros de la base militar, a Jesús María Quiceno. Su cuerpo torturado y sin vida apareció en jurisdicción del municipio de San Luis (El Colombiano, 1994).

El 9 de marzo del mismo año, en el corregimiento de la piñuela, jurisdicción de Cocorná, el frente Carlos Alirio Buitrago, del ELN, hizo estallar varias cargas de dinamita en la autopista, Se dio paso a un camión militar y luego, los guerrilleros dispararon contra los ocupantes del vehículo. Como resultado de esta emboscada murieron 6 soldados y resultaron heridos 4 más. El atentado fue cometido a solo 2 km de una base militar (El Colombiano, 1994)

Igualmente, en la noticia “El paramilitarismo golpea en el Oriente antioqueño” se relata que, en la vereda “La Alaska” cerca al río Cocorná, “se habla de un señor de 72 años, con dos hijos. Varios hombres llegaron hasta su casa y lo mataron. También se habla de 22 desaparecidos entre quienes mencionan a Alicia García, secuestrada en la vereda La Veta, en Cocorná; Albeiro Ramírez y Evaristo Castaño de la vereda San Lorenzo. De allí diez familias huyeron.” (García J. I., 1994)

En la noticia “El paramilitarismo golpea en el Oriente antioqueño” se menciona cómo a través de un comunicado con membrete, el frente Elkin González reiteró que había asesinado al mayor Yepes Anaya (El Colombiano, 1994).

Para el año 1996, en la nota “Nueva arremetida de la guerrilla en Antioquia” se enuncia que “Los alzados en armas activaron un petardo contra la discoteca Las Acacias de propiedad del señor de Carlos Julio Ramírez y que está situada en el casco urbano de Cocorná. La detonación causó cuantiosos daños en el establecimiento y destruyó los vidrios de varias residencias contiguas. Mientras ocurría la acción terrorista, varios hombres con armamento de corto y largo alcance disparaban contra las

instalaciones del Comando de la Policía de esa población, para evitar la reacción del personal uniformado. Antes de abandonar la población, otro grupo de irregulares pintó las fachadas de locales y residencias con frases en la que sindicaban al propietario de la discoteca de ser un paramilitar.” (El Mundo, 1996)

En el año 2004, según las noticias estudiadas también se presentaron manifestaciones de control en el municipio, una de ellas, es la que se explica en la noticia “Desplazados de Cocorná piden ayudan” en donde para el 1 de julio, hubo tres víctimas de una explosión de un campo minado sembrado por las Farc, ese mismo día, los insurgentes destruyeron el puente que conduce a la vereda y sembraron otro campo en el que perdieron la vida un suboficial del ejército y un oficial de la policía Nacional (Vélez Rincón, 2004).

Siguiendo la línea de tiempo, el día 5 de agosto del año 2005, según la nota “Amenazas de las FARC desplazaron a otras 33 familias a San Francisco” hubo problemas de transporte a raíz de una amenaza a la única empresa que viaja desde San Francisco a Medellín y viceversa. El servicio volvió a afectarse con la muerte de Carlos Mario Tejada, un conductor que pisó el sábado una mina antipersonal, cuando transitaba por los 13 kilómetros que hay entre el casco urbano y la autopista Medellín-Bogotá (El Colombiano, 2005).

En ese mismo año, y según la misma noticia, en el municipio se lamentan los homicidios ocurridos en la Vereda Cañada Honda, de Aurelio Martínez de 42 años; su hijo Rómulo Martínez de 21, y de Manuel de Jesús toro, de 68 años a quién las FARC le mataron en octubre pasado a su hijo Alirio Toro, líder del caserío el jardín (El Colombiano, 2005).

Una manifestación de control en el territorio que se observó, fue la presencia de las minas antipersonal, tal fue el caso de Aurelio Clavijo, su historia se relata en la noticia “Las batallas de Aurelio Clavijo” Un niño de 10 años, el día 6 de agosto del año 2005, perdió un pie por una mina al parecer sembrada por las FARC, en la Vereda de San Lorenzo, de Cocorná (Mogollón Vergara, Las batallas de Aurelio Clavijo, 2005).

b. San Francisco:

Una de las manifestaciones de control en el corregimiento de Aquitania, corresponde a la siembra de minas antipersona por parte de las Farc y las constantes amenazas para que nadie salga e ingrese de las veredas y corregimientos.

“Un frente de las Farc ha exigido el desplazamiento de la población. Lo peor, es que no pudieron recibir ayuda humanitaria porque una comisión de la Red de Solidaridad Social y el Departamento Administrativo de Prevención y Atención de Desastres tuvo que devolverse el miércoles luego de que la guerrilla asesinó a un camionero y atravesó el vehículo en una vía cercana al corregimiento de Aquitania”. Jorge Mejía, secretario de Gobierno de Antioquia (San Francisco es el mayor expulsor, 2004)

“En un principio la causa del éxodo era desconocida, pero según los comentarios de los campesinos la salida de las siete veredas obedece a una orden de desalojo dada por tres hombres que se identificaron como miembros de las Farc. Ese mismo grupo guerrillero fue el que originó, a mediados del año pasado, un desplazamiento de 2.500 habitantes de 20 veredas de Aquitania hacia San Luis. (San Francisco es el mayor expulsor, 2004)

“A pesar de la presencia del Ejército en el casco urbano de ese corregimiento, el miedo a las minas antipersona y la amenaza de las Farc para que nadie se mueva por campos y caminos, tiene encerradas a 1.800 personas, entre desplazadas y emplazadas” (Vergara, Aquitania se parece a un campo de concentración , 2004)

Jorge Mejía Martínez, secretario de Gobierno de Antioquia, señaló que “no se han presentado combates del Ejército con las autodefensas, lo que les permite pensar que allí el problema se ha generado por la disputa, violenta pero silenciosa, de paramilitares y guerrilleros para controlar un área cocalera”. (De Aquitania a San Francisco, 2004)

(...) “Los paramilitares nos dijeron que si salíamos no podíamos volver. A una gente que se fue le pidieron el nombre y el número de la cédula, demás que para no dejarla regresar después” comenta campesino que también hace la fila. (Vergara, Desarraigo a medidas de Aquitania, 2004)

Según la noticia “San Francisco el mayor expulsor” del 2 de abril de 2004 La búsqueda de control del territorio, también se manifiesta por medio de los enfrentamientos entre Guerrilla de

las Farc, Autodefensas y Ejército; lo que causa el desplazamiento de los habitantes de las veredas afectadas. (San Francisco es el mayor expulsor, 2004)

“En el corregimiento se vive una relativa calma, hay presencia del Ejército y la comunidad cuenta con una mediana seguridad porque Aquitania está rodeado de montañas donde hacen presencia todos los actores del conflicto” José Daniel Cardona, alcalde de San Francisco (Vergara, Ayuda no es sólo para desplazados , 2004)

2. PATRONES DE VIOLENCIA POLÍTICA

2.1 REPERTORIO

2.1.1. Número de eventos de desplazamiento forzado

En la mencionada categoría, se podrá encontrar eventos de desplazamiento forzado la mayoría tiene calidad de masivo y familiar, en los municipios de Cocorná y San Francisco de la zona de Bosques en el Oriente Antioqueño.

a. Cocorná:

En las noticias estudiadas, hubo varios eventos de desplazamiento forzado, uno de ellos, es el que relata la nota “La otra guerra del Oriente antioqueño” en donde se comenta que, en la vereda San Lorenzo, diez familias huyeron.” (García J. I., 1994)

Así mismo, en la noticia “El paramilitarismo golpea en el Oriente antioqueño” en la autopista Medellín Bogotá; en el tramo que pasa por jurisdicción del municipio de Cocorná, hay varias casas y establecimientos abandonados. A saber, que: “Son las propiedades de aquellas personas y familias que debieron huir por la presión de los paramilitares, después de una oleada de terror de estos desataron en el sector el pasado mes de abril” (El Colombiano, 1994) Este desplazamiento fue de unas 20 familias, entre estas personas está un médico, un auxiliar de enfermería y uno de los dirigentes comunitarios que integró la comisión que visitó al secretario de gobierno departamental de los altos mandos del Batallón Pedro Nel Ospina (El Colombiano, 1994).

Otro hecho narrado de desplazamiento, es el que trae a colación el artículo “Las batallas de Aurelio Clavijo” en donde, un niño de 5 años se vio obligado a salir de su hogar que estaba situado

al lado de la vía Medellín-Bogotá, al respecto “Los bloques y quemas de vehículos del ELN en la autopista Medellín Bogotá alborotaron los ánimos de las autodefensas campesinas del Magdalena medio (ACMM) que en marzo del 2000, hicieron huir a miles de campesinos que vivían al lado y lado de la vía. Campesinos, lavadores de carros, tenderos y familias como la de Aurelio, que vende guayabas a orillas de la carretera, fueron tratados como auxiliares de la guerrilla. El niño, sus dos hermanos, los dos abuelos, las tres tías y el tío fueron a dar a un albergue en Cocorná con otras 33 personas.” (Mogollón Vergara, Las batallas de Aurelio Clavijo, 2005)

Según la noticia “Niños del campo en Oriente: Entre minas y destierro” En el año 2001 En 2001, se desplazaron 2.500 personas (Yarce, 2004).

Entre los años 1999 y 2002, se encontraron varios desplazamientos, a saber que, en el año 2000, según la noticia “Un reencuentro alegre ...y nostálgico” Por culpa del conflicto armado, más de 160 familias habitantes de la Vereda el Molino en Cocorná, abandonaron, hace más de 6 años, sus viviendas, pertenencias y amigos (León Cruz, 2006) de igual manera, una mujer, el 30 de mayo de 2002, movida por las presiones de la guerrilla, abandonó su casa en el Molino en compañía de su esposo y sus dos hijos, llevando consigo tan solo lo que llevaba puesto (León Cruz, 2006).

Pasando al año 2004, según la nota “Amenazas de las FARC desplazaron a otras 33 familias a San Francisco” el municipio de Cocorná, presencié 4 homicidios en la Vereda Cañada Honda, de Aurelio Martínez de 42 años; su hijo Rómulo Martínez de 21, y de Manuel de Jesús toro, de 68 años a quién las FARC le mataron en octubre, a su hijo Alirio Toro, líder del caserío el jardín. Por esta última muerte, 103 familias huyeron de sus parcelas, de las cuales el 80% continúa hacinado el pueblo (El Colombiano, 2005).

En este mismo año, el 16 de julio de 2004 según la noticia “Desplazados de Cocorná piden ayuda” habían llegado a Cocorná. 513 desplazados de varias veredas, al respecto, se enuncia que “Minutos después de que Aníbal Ciro se hecho la bendición y dio por terminada la Novena de las Ánimas, por el alma de su hijo, Ángel, le advirtieron que tenía una hora para abandonar su casa en la vereda Pailania, de Cocorná, Oriente antioqueño Ahora hace parte del grupo de 513 desplazados que, desde el domingo, han llegado al casco urbano de esa localidad luego de que un grupo armado,

el 9 frente de las Farc, les notificó a los habitantes de las veredas Santo Domingo, Alto de la virgen, Palmerita, el Recreo y Pailania que tenían "una hora" para salir de sus casas." (Vélez Rincón, 2004)

Otro evento de desplazamiento registrado en el municipio en el año 2004, fue el enunciado en la noticia "Niños del campo en Oriente: Entre minas y destierro" en donde se relata que una niña de 4 años se tuvo que desplazar con su mamá y otras 529 personas (252 menores de edad) de las veredas Pailania, Santo Domingo, Palmitas y Alto de la Virgen, luego de combates entre Ejército, guerrilla y autodefensas. Al respecto, se enunció que: "Mientras la guerrilla (novenno frente-de las Farc) nos amenazó con encerrarnos con minas, los otros (Autodefensas Campesinas del Magdalena Medio) nos dijeron que desocupáramos rapidito", expresó uno de los adultos que acompañaba a la menor (Yarce, 2004). En la noticia precisan que esta historia, es la historia de cerca de 14.000 personas y que Cocorná es el "principal expulsor de desplazados de Antioquia, quienes se desplazan una y otra vez, dependiendo de la intensidad del conflicto armado (Yarce, 2004).

Según la noticia "El paramilitarismo golpea al Oriente Antioqueño" En la autopista Medellín Bogotá; en el tramo que pasa por jurisdicción del municipio de Cocorná, a solo 80 km de Medellín," hay varias casas y establecimientos abandonados. Son las propiedades de aquellas personas y familias que debieron huir por la presión de los paramilitares, después de una oleada de terror de estos desataron en el sector en el mes de abril de 2004"

En esta misma línea, según la noticia "Amenazas de las FARC desplazaron a otras 33 familias a San Francisco" en el mes de agosto del año 2005 se desplazaron 33 familias a San Francisco, en total son 217 personas. Tres hombres armados, que se identificaron como miembros de las FARC, provocaron que el reciente Éxodo campesino en San Francisco, oriente antioqueño, pasará de 17 a 50 familias (El Colombiano, 2005)

b. San Francisco:

El primero de abril de 2004, 440 campesinos de las veredas Arrebol, Floresta, Venao Chumurro, La Iraca, San Pedro y otros sectores de San Francisco, se desplazaron hacia el corregimiento de Aquitania, debido a la disputa territorial entre autodefensas y guerrilleros de las Farc. (Desplazados 440 campesinos , 2004)

El dos de abril de 2004, se confirmaron 580 personas desplazadas, representadas en 142 familias en jurisdicción de San Francisco. Los desplazados son de las veredas Arrebol, Floresta, Iraca, Venado y San Pedro. (Desplazados aumentan a 580, 2004)

El 4 de abril de 2004, según fuentes policiales alrededor de 36 personas que conforman nueve familias se unieron a 440 agrupados en cerca de 100 familias que abandonaron sus parcelas de las veredas Arrebol, Floresta, Venao Chumurro, La Iraca y San Pedro; acosados por los enfrentamientos de miembros armados de las autodefensas y las Farc. (De Aquitania a San Francisco, 2004)

El 7 de abril de 2004, eran 500 campesinos desplazados de varias veredas quienes recibieron la orden de las Farc de abandonar todo el corregimiento y salir hacia San Francisco o San Luis, pero la presencia del Ejército y la contraorden de las Autodefensas del Magdalena Medio (Amm) los atajaron en el casco urbano de Aquitania. (Vergara, Desarraigo a medidas de Aquitania, 2004)

El 14 de abril de 2004, se registraban 120 familias campesinas desplazadas por amenazas de las Farc (Vergara, Ayuda no es sólo para desplazados , 2004)

Para el 30 de abril de 2004, se encontraban 1.800 personas entre desplazadas y emplazadas en la cabecera del corregimiento de Aquitania. (Vergara, Aquitania se parece a un campo de concentración , 2004).

2.1.2 Número de desplazamientos familiares y/o masivos y otras formas de victimización

En dicha categoría, se encontrarán ubicados los eventos de desplazamiento forzado que se identificaron como desplazamiento forzado familiar y/o, sobre los municipios San Francisco y Cocorná.

a. Cocorná:

- Según la noticia “La otra guerra del Oriente antioqueño” En el año 1994, diez familias huyeron en la vereda San Lorenzo (García J. I., 1994)

- Según la noticia “El paramilitarismo golpea en el Oriente antioqueño” en la autopista Medellín Bogotá; en el mes de abril de 1994, se desplazaron 20 familias (El Colombiano, 1994)
- El artículo “Las batallas de Aurelio Clavijo” enuncia que miles de campesinos que vivían al lado y lado de la vía se desplazaron en el año 2005 (Mogollón Vergara, Las batallas de Aurelio Clavijo, 2005).
- En el año 2000, según la noticia “Un reencuentro alegre ...y nostálgico” se desplazaron más de 160 familias habitantes de la Vereda el Molino en Cocorná, (León Cruz, 2006)
- Según la noticia “Niños del campo en Oriente: Entre minas y destierro” En el año 2001 En 2001, se desplazaron 2.500 personas, “vine con el niño pequeñito de cuatro”, relató María Aristizábal (Yarce, 2004).
- Según la nota “Un reencuentro alegre ...y nostálgico” el 30 de mayo de 2002, una mujer abandonó su casa en el Molino en compañía de su esposo y sus dos hijos, (León Cruz, 2006)
- Periodo 1999 y 2002: según la noticia “Un reencuentro alegre...y nostálgico” en este periodo se produjo el desplazamiento de por lo menos 1.000 personas en las veredas el Molino, Campoalegre, Chocó y los Mangos (León Cruz, 2006).
- En el año 2004, según la nota “Amenazas de las FARC desplazaron a otras 33 familias a San Francisco” el municipio de Cocorná, presenció un desplazamiento de 103 (El Colombiano, 2005)
- El 16 de julio de 2004 según la noticia “Desplazados de Cocorná piden ayuda” se desplazaron 513 personas de varias veredas (Santo Domingo, Alto de la Virgen, Palmerita, el Recreo y Pailania.) (Vélez Rincón, 2004)
- Según la noticia “Niños del campo en Oriente: Entre minas y destierro” en el 2004, 529 personas se desplazaron (252 menores de edad) de las veredas Pailania, Santo Domingo, Palmitas y Alto de la Virgen, luego de combates entre Ejército, guerrilla y autodefensas (Yarce, 2004).
- Según la noticia “Amenazas de las FARC desplazaron a otras 33 familias a San Francisco” en el mes de agosto del año 2005 se desplazaron 33 familias a San Francisco, en total son 217 personas (El Colombiano, 2005).

b. San Francisco:

- El 1 de abril de 2004, 440 campesinos de las veredas Arrebol, Floresta, Venao Chumurro, La Iraca, San Pedro y otros sectores de San Francisco, se desplazaron hacia el corregimiento de Aquitania, debido a la disputa territorial entre autodefensas y guerrilleros de las Farc. (Desplazados 440 campesinos , 2004)
- El dos de abril de 2004, se confirmaron 580 personas desplazadas, representadas en 142 familias en jurisdicción de San Francisco. Los desplazados son de las veredas Arrebol, Floresta, Iraca, Venado y San Pedro. (Desplazados aumentan a 580, 2004)
- El 4 de abril de 2004, según fuentes policiales alrededor de 36 personas que conforman nueve familias se unieron a 440 agrupados en cerca de 100 familias que abandonaron sus parcelas de las veredas Arrebol, Floresta, Venao Chumurro, La Iraca y San Pedro; acosados por los enfrentamientos de miembros armados de las autodefensas y las Farc. (De Aquitania a San Francisco , 2004)
- El 7 de abril de 2004, eran 500 campesinos desplazados de varias veredas quienes recibieron la orden de las Farc de abandonar todo el corregimiento y salir hacia San Francisco o San Luis (Vergara, Desarraigo a medidas de Aquitania, 2004)
- El 14 de abril de 2004, se registraban 120 familias campesinas desplazadas por amenazas de las Farc. Además, se incluyó en el censo a la población emplazada en las veredas La Cristalina, Pocitos y La Mesa. (Vergara, Ayuda no es sólo para desplazados , 2004)
- Para el 30 de abril de 2004, se encontraban 1.800 personas entre desplazadas y emplazadas en la cabecera del corregimiento de Aquitania. (Vergara, Aquitania se parece a un campo de concentración , 2004)

2.1.3 Acciones previas a un desplazamiento de actores con control en el territorio

Respecto a las acciones previas a un desplazamiento de actores con control en el territorio, se logró encontrar expresiones en la información sobre los municipios de Cocorná y San Francisco. Se mencionaron en la recolección acciones como intimidación, torturas y disputas territoriales entre las Farc y paramilitares.

a. Cocorná:

En la noticia “El paramilitarismo golpea en el Oriente antioqueño” se narra que, personas y familias debieron huir debido a varias presiones por parte de los paramilitares, y una oleada de terror que estos desataron en el sector en el mes de abril de 2004

“Pocas horas antes de que empezara la racha desapariciones y muertes sucedió otro hecho que habitantes de la zona lo relacionan con lo ocurrido: El secuestro, a manos de guerrilleros del frente Elkin González de la disidencia del EPL, el mayor del ejército Luis Demetrio Yepes Anaya. El plagio ocurrió el domingo 10 de abril, en la vía Medellín Bogotá, más abajo del corregimiento la piñuela cuando el militar se encontraba de civil y desarmado.

Esa misma noche, a las 10:30 cuatro hombres - entre ellos un encapuchado -, fuertemente armado y quiénes se movilizaban en una camioneta cuatro puertas, secuestraron a Evaristo Castaño Gómez quién lavaba carros en la autopista. En presencia de su mujer y sus cuatro hijos lo torturaron y luego se lo llevaron. Nunca más volvió a aparecer.

Esa misma noche, los sujetos sacaron de su residencia, situada a menos de 100 metros de la base militar, a Jesús María Quiceno. Su cuerpo torturado y sin vida apareció en jurisdicción del municipio de San Luis. Esa misma semana se conoció un comunicado sin membrete del frente Elkin González en el que manifestaba que había dado muerte al militar (El Colombiano, 1994).

En esta misma línea, según la noticia “La otra guerra del Oriente Antioqueño” en el año 1994 se realizaron secuestros, emboscadas y desapariciones las cuales obligaron a irse a los habitantes de un tramo de la autopista Medellín- Bogotá. Particularmente, “El 9 de marzo el Alirio Buitrago del Eln emboscó en Cocorná a una patrulla y mató a un capitán y cinco soldados del ejército. El 27 de abril, en la misma vía Medellín-Bogotá el Eln incendió catorce carros nuevos y dos tractomulas y mato a cuatro motociclistas. (García J. I., 1994)

En el año 2004, se dieron fuertes combates entre Ejército, guerrilla y autodefensas, según la noticia “Niños del campo en Oriente: Entre minas y destierro” Al respecto, se enunció que: “Mientras. La guerrilla (novenos frente-de las Farc) nos amenazó con encerrarnos con minas, los otros (Autodefensas Campesinas del Magdalena Medio) nos dijeron que desocupáramos rapidito”, expresó uno de los adultos que acompañaba a la menor de 4 años la cual fue desplazada, lo anterior,

causó el desplazamiento de 529 personas (252 menores de edad) de las veredas Pailania, Santo Domingo, Palmitas y Alto de la Virgen (Yarce, 2004)

En este mismo año, el 16 de julio de 2004 según la noticia “Desplazados de Cocorná piden ayuda” habían llegado a Cocorná. 513 desplazados de varias veredas, al respecto, se enuncia que “Minutos después de que Aníbal Ciro se hecho la bendición y dio por terminada la Novena de las Ánimas, por el alma de su hijo, Ángel, le advirtieron que tenía una hora para abandonar su casa en la vereda Pailania, de Cocorná, Oriente antioqueño Ahora hace parte del grupo de 513 desplazados que, desde el domingo, han llegado al casco urbano de esa localidad luego de que un grupo armado, el 9 frente de las Farc, les notificó a los habitantes de las veredas Santo Domingo, Alto de la virgen, Palmerita, el Recreo y Pailania que tenían "una hora" para salir de sus casas.” (Vélez Rincón, 2004)

En el mes de octubre del año 2004, según la noticia “Amenazas de las FARC desplazaron a otras 33 familias a San Francisco” tuvo lugar una serie de homicidios ocurridos en la Vereda Cañada Honda, de Aurelio Martínez de 42 años; su hijo Rómulo Martínez de 21, y de Manuel de Jesús toro, de 68 años a quién las FARC le mataron en octubre pasado a su hijo Alirio Toro, líder del caserío el jardín. Esta última muerte, provocó que 103 familias huyeran de sus parcelas (El Colombiano, 2005)

b. San Francisco:

El 7 de abril de 2004, eran 500 campesinos desplazados de varias veredas quienes recibieron la orden de las Farc de abandonar todo el corregimiento y salir hacia San Francisco o San Luis (Vergara, Desarraigo a medidas de Aquitania, 2004)

El 14 de abril de 2004, se registraban 120 familias campesinas desplazadas por amenazas de las Farc. Además, se incluyó en el censo a la población emplazada en las veredas La Cristalina, Pocitos y La Mesa. (Vergara, Ayuda no es sólo para desplazados , 2004)

2.1.4 Acciones concomitantes a un desplazamiento de actores armadas de control en el territorio

En la zona de Bosques del Oriente Antioqueño, se puedo encontrar información sobre Cocorná. En Cocorná se presentan problemas de movilidad por amenazas de desconocidos a la

única empresa que presta un servicio de San Francisco-Medellín. Simultáneamente se ve afectado el servicio por la muerte de un Conductor del corregimiento luego de pisar una mina antipersonal (El Colombiano, 2005).

a. Cocorná:

Al desplazamiento forzado de 33 familias sucedido en el mes de agosto de 2005, (El Colombiano, 2005) se suman los problemas de transporte que surgieron el 20 de agosto pasado, cuando se conoció una amenaza a la única empresa que viaja desde San Francisco a Medellín y viceversa. El servicio volvió a afectarse con la muerte de Carlos Mario Tejada, un conductor que pisó el sábado una mina antipersonal, cuando transitaba por los 13 kilómetros que hay entre el casco urbano y la autopista Medellín-Bogotá (El Colombiano, 2005).

2.1.5 Acciones concomitantes a un desplazamiento que perturbaron el orden público

En cuanto a acciones de desplazamiento que perturba el orden público se encontró información sobre que en San Francisco hubo una obstaculización por parte de hombres armados de las autodefensas en la mitad del camino de 33 kilómetros que separan la autopista Medellín-Bogotá de Aquitania. A la vez se advierte, por su parte, por medio de una Emisora el mismo día en que queman un camión y asesinan a su conductor que se planea "recuperar la zona". También, las Farc, dinamita una torre de energía y deja al corregimiento sin electricidad, al mismo tiempo se presentan complicaciones en el suministro de agua debido al aumento de la población en la localidad por las disputas territoriales entre las autodefensas y las Farc (Vergara, Desarraigo a medidas de Aquitania, 2004). La información mencionada está detallada a continuación:

a. San Francisco:

En la noticia "Desarraigo a medias en Aquitania" se relata: "(...) como si la advertencia hecha por las Farc no fuera con ellos, hombres armados de las autodefensas permanecen a mitad del camino de 33 kilómetros que separan la autopista Medellín-Bogotá de Aquitania. Por toda esa trocha y parte de la autopista, el grupo anuncia claro y fuerte en la emisora Integración Estéreo su intención de "recuperar la zona"; la semana pasada, el mismo día que quemaron un camión y asesinaron a su conductor, las Farc dinamitaron una torre de energía. La falta de luz tiene sin teléfono el corregimiento y el inesperado aumento de la población, los tiene sufriendo también por

el suministro de agua” (Vergara, Desarraigo a medidas de Aquitania, 2004) “Esa vez yo oí el comentario, pero ahora la guerrilla llegó a una reunión donde estábamos y nos dijo que si no salíamos nos íbamos de cajón” Húber Montoya, afectado (Vergara, Desarraigo a medidas de Aquitania, 2004)

El 1 de abril de 2004, 440 campesinos de las veredas Arrebol, Floresta, Venao Chumurro, La Iraca, San Pedro y otros sectores de San Francisco, se desplazaron hacia el corregimiento de Aquitania, debido a la disputa territorial entre autodefensas y guerrilleros de las Farc. (Desplazados 440 campesinos , 2004)

3. OBJETIVOS

3.1 Todos los objetivos posibles de civiles que son regularmente atacados por los actores armados

a. Cocorná:

Título de la noticia	Hecho	Actor	Objetivos civiles
“El paramilitarismo golpea en el Oriente antioqueño”	1994: Secuestro y en presencia de su mujer y sus cuatro hijos, lo torturaron y luego se lo llevaron. Nunca más volvió a aparecer.	“Cuatro hombres que se movilizaban en una camioneta”	Evaristo Castaño Gómez quién lavaba carros en la autopista
“El paramilitarismo golpea en el Oriente antioqueño”	1994: Asesinato de cuatro hermanos, el día 19 de febrero en la Vereda los Cedros	“6 hombres armados, impotente vehículo”	Cuatro hermanos

Título de la noticia	Hecho	Actor	Objetivos civiles
“El paramilitarismo golpea en el Oriente antioqueño”	En el año 1991 llegaron unos 20 hombres, quiénes vestían prendas militares. Los sujetos sacaron de sus viviendas a todos los habitantes del lugar y seleccionaron a seis.	“20 hombres, quiénes vestían prendas militares”	Dieron muerte al maestro rural Argemiro Giraldo; a Luis Alberto Ossa, administrador de un estadero; Arturo Idárraga y a su hijo Jesús Antonio, ambos agricultores
“El paramilitarismo golpea en el Oriente antioqueño”	Por investigar el asesinato anterior fue asesinado el anterior personero del municipio poco después, también fue muerto un testigo del crimen del funcionario.	No información.	Personero del municipio, un testigo del crimen del funcionario.
“Amenazas de las FARC desplazaron a otras 33 familias a San Francisco”	Homicidios ocurridos en la Vereda Cañada Honda, de (El Colombiano, 2005) y homicidio de un líder del Caserío “El jardín”	FARC	Aurelio Martínez de 42 años; su hijo Rómulo Martínez de 21, y de Manuel de Jesús toro, de 68 años a quién las

Título de la noticia	Hecho	Actor	Objetivos civiles
			FARC le mataron en octubre pasado a su hijo Alirio Toro, líder del caserío e jardín.
“Renuncias en Cocorná tras muerte de dos candidatos”	En 2007 ya son 26 los aspirantes a cargos de elección popular asesinados desde el primero de enero, según la Policía Nacional otros 12 candidatos han sufrido atentados, más de 20 personas han recibido amenazas para que se retiren de la contienda electoral y varios han sido retenidos por unas horas	FARC	2 candidatos a concejo

b. San Francisco:

Título de la noticia	Hecho	Actor	Objetivos civiles
(Vergara, Aquitania espera	Homicidio y secuestro	Farc	4 conductores asesinados y

Título de la noticia	Hecho	Actor	Objetivos civiles
llegada de víveres , (2004)			secuestrado uno más.
(Vergara, Aquitania se parece a un campo de concentración , (2004)	Siembra de minas antipersona y amenaza	Farc	Campesinos
(Desplazados aumentan a 580, (2004)	Movilización forzada	Paramilitares y guerrilleros	Labriegos
(Vergara, El Cicr llevará hoy ayuda a San Francisco , (2004)	Destrucción del puente sobre la quebrada La Quebra	Farc	Dos civiles y dos uniformados muertos

3.2 Tipo de personas desplazadas.

a. Cocorná:

Título de la noticia	Fecha y lugar del desplazamiento	Actor	Objetivos civiles
“El paramilitarismo golpea en el Oriente antioqueño”	En abril del año 1994, sobre la autopista Medellín Bogotá; en el tramo que pasa por jurisdicción del municipio de Cocorná	Los paramilitares,	un médico, un auxiliar de enfermería y uno de los dirigentes comunitarios

Título de la noticia	Fecha y lugar del desplazamiento	Actor	Objetivos civiles
“Las batallas de Aurelio Clavijo”	En marzo del año 2000: Campesinos, lavadores de carros, tenderos y familias, fueron tratados como auxiliares de la guerrilla y los hicieron desplazar.	las autodefensas campesinas del Magdalena medio (ACMM)	Campesinos que estaban al lado de la vía
“Niños del campo en Oriente: Entre minas y destierro”	En el municipio en el año 2004, se relata que una niña de 4 años se tuvo que desplazar con su mamá y otras 529 personas (252 menores de edad) de las veredas Pailania, Santo Domingo, Palmitas y Alto de la Virgen	“Mientras. la guerrilla (novenos frente-de las Farc) nos amenazó con encerrarnos con minas, los otros (Autodefensas Campesinas del Magdalena Medio) nos dijeron que desocupáramos rapidito”	Niña 4 años y otras 529 personas
“Niños del campo en Oriente: Entre minas y destierro”	En 2001, se desplazaron 2.500 personas, “vine con el niño pequeñito de cuatro”, relató María Aristizábal		Mujer con niño de 4 años.

Título de la noticia	Fecha y lugar del desplazamiento	Actor	Objetivos civiles
“Un reencuentro alegre ...y nostálgico”	Una mujer, el 30 de mayo de 2002, movida por las presiones de la guerrilla, abandonó su casa en el Molino en compañía de su esposo y sus dos hijos.	Guerrilla	Una mujer con su familia

b. San Francisco:

Título de la noticia	Fecha y lugar del desplazamiento	Actor	Objetivos civiles
(Vergara, Aquitania espera llegada de víveres , 2004)	Abril de 2004, veredas La Floresta, Venado, Chamurro, La Iraca, San Pedro, La Quebra y Arreboles.	Farc	Campesinos. 240 niños y 360 adultos
(Vergara, Aquitania se parece a un campo de concentración , 2004)	Mediados de abril de 2004, zona rural	Farc	120 familias
(De Aquitania a San Francisco , 2004)	Principios de abril de 2004, siete veredas adscritas al municipio de San Francisco	Farc/ Autodefensas	36 personas que conforman nueve grupos familiares

Título de la noticia	Fecha y lugar del desplazamiento	Actor	Objetivos civiles
(Decretan emergencia alimentaria , 2004)	Abril de 2004, veredas Arrebol, Floresta, Venao Chamurro, La Iraca y San Pedro.		440 labriegos agrupados en cerca de 100 familias
(Vergara, Desarraigo a medidas de Aquitania, 2004)	28 de marzo de 2004, veredas Arreboles, La Floresta, Venado Chamurro, La Iraca, San Pedro, La Quiebra, El Portón, La Aurora y La Holanda.	Farc/ Amm, frente José Luis Zuluaga	530 campesinos. De ellos 500 ya habían sido desplazados
(Desplazados aumentan a 580, 2004)	Marzo y abril de 2004, veredas Arrebol, Floresta, Iraca, Venado y San Pedro.	Farc/ Paramilitares	580 campesinos, representados en 142 familias
(Llevan víveres a Aquitania, 2004)	“Hace cuatro semanas salieron de su territorio”	“Grupos armados ilegales, que se disputan la zona”	1.817 personas entre desplazadas y emplazadas
(San Francisco es el mayor expulsor, 2004)	Primero de abril de 2004/ Provenientes de siete veredas	Farc	450 campesinos
(Vergara, El Cicr llevará hoy ayuda a San Francisco , 2004)	3 de julio de 2004/ vereda El Boqueron	Farc/ Autodefensas	110 habitantes representados en 28 familias

Título de la noticia	Fecha y lugar del desplazamiento	Actor	Objetivos civiles
(Vergara, El Cicr llevará hoy ayuda a San Francisco , 2004)	15 de junio de 2004/ vereda El Tagual	Farc/ Autodefensas	114 personas representados en 21 familias
(Vergara, El Cicr llevará hoy ayuda a San Francisco , 2004)	3 de mayo de 2004 / vereda El Entablo, Cocorná hacia el corregimiento de Aquitania	Farc/ Autodefensas	16 familias, 76 personas

3.3 Rol social de las víctimas de desplazamiento forzado: ejercicio del liderazgo social, político, espiritual, cultural y la defensa de los derechos humanos en relación con un territorio.

En el municipio de Cocorná, se pudo identificar a un dirigente comunitario y a personal médico como víctimas de desplazamiento forzado. La información mencionada está detallada a continuación:

a. Cocorná:

Según la noticia ““El paramilitarismo golpea en el Oriente antioqueño” se dio un desplazamiento de unas 20 familias entre estas personas está un médico, un auxiliar de enfermería y uno de los dirigentes comunitarios que integró la comisión que visitó al secretario de gobierno departamental de los altos mandos del Batallón Pedro Nel Ospina (El Colombiano, 1994)

3.3 Víctimas u objetivos de la revictimización.

Sobre víctimas u objetivos de la revictimización, se encontró información de Cocorná y San Francisco. Para Cocorná, se logró identificar a sujetos de este tipo a un niño, Aurelio Clavijo Gómez, víctima de desplazamiento, de una mina antipersona y del asesinato de su padre y su tío (Mogollón Vergara, Las batallas de Aurelio Clavijo, 2005). También se encuentra María Aristizábal, quien fue desplazada en dos ocasiones (Yarce, 2004). Otro caso es el de Wilson Zapata, víctima de una mina antipersona y posteriormente, de desplazamiento.

Por otro lado, en la información sobre San Francisco, se encontró el caso de Aleyda Giraldo, quien ha sido desplazada en tres ocasiones (Vergara, Desarraigo a medidas de Aquitania, 2004).

a. Cocorná:

- *AURELIO CLAVIJO GÓMEZ:*

Según la noticia “Las batallas de Aurelio Clavijo” Un niño de diez años, sufrió desplazamiento, el asesinato de su padre y de su tío (asesinado por las autodefensas) y además, fue víctima de una mina antipersona que le quitó su pie derecho, al respecto, la noticia enuncia que “tendrá que sumarle el aprender a caminar con una prótesis para reemplazar su pie derecho, al parecer sembrada por las FARC, en la Vereda de San Lorenzo, de Cocorná. Cuando la arremetida de los paramilitares se comenzó a convertir en presencia permanente en Oriente, FARC y el ELN dejaron de tener el control total de la región, Aurelio volvió a saber de la guerra.” (Mogollón Vergara, Las batallas de Aurelio Clavijo, 2005)

- *MARÍA ARISTIZÁBAL:*

Según la noticia “Niños del campo en Oriente: entre minas y destierros” María Aristizábal, lleva dos éxodos, el primero, en 2001, a saber, que: “En el desplazamiento pasado (en 2001 cuando lo hicieron 2.500 personas) vine con él niño pequeñito de cuatro Ahora vengo con la nietecita” en este segundo desplazamiento, lo hizo con otras 529 personas (252 menores de edad) de las veredas Pailania, Santo Domingo, Palmitas y Alto de la Virgen, luego de combates entre Ejército, guerrilla y autodefensas (Yarce, 2004).

- *WILSON ZAPATA:*

Según la noticia “Niños del campo en Oriente: entre minas y destierros” Wilson Zapata de 16 años, fue víctima de una mina antipersonal, con ocasión a ello, quedó parapléjico, al respecto “Eso (la explosión) me elevó y caí de espaldas en el lecho de la quebrada. Cuando desperté me dijeron que sufrí dos fracturas abiertas de columna y quedé lleno de heridas por todas partes por las esquirlas”, Cuando lo dieron de alta, le dijeron que podía seguir el tratamiento en casa. Pero Wilson y su familia: (la madre y 9 hermanitos menores.) no tenían donde ir, estaban desplazados (Yarce, 2004).

- *Menores del municipio:*

Según la noticia “Niños del campo en Oriente: Entre minas y destierro” se enuncia que “cerca de 14,000 menores del municipio de Cocorná, el principal expulsor de desplazados de Antioquia, quienes se desplazan una y otra vez, dependiendo de la intensidad del conflicto armado” (Yarce, 2004).

- **San Francisco:**

- *ALEYDA GIRALDO:*

“El cultivo de fríjol a punto de recoger es lo que más entristece a Aleyda Giraldo de su tercer desplazamiento de la vereda Arreboles de Aquitania. En los últimos tres años ha huido en tres ocasiones de su parcela y así siempre haya salido amenazada por las Farc, la campesina de 34 años, nunca se le quitaron las ganas de volver a lo suyo. La primera vez que me sacaron regresé a los seis meses. El año pasado demoré siete meses por fuera y esta vez ni siquiera dejaron estar dos meses en la tierrita” Aleyda Giraldo (afectada) (Vergara, Desarraigo a medidas de Aquitania, 2004).

3.4 Repetición del hecho victimizante contra las mismas personas, organizaciones o similares.

Sobre esta categoría, se rescata que los niños son una población afectada por los fenómenos de violencia. A continuación, está la información detallada:

- **Cocorná:**

Según la noticia “Niños del campo en Oriente: Entre minas y destierro” Los ataques a los niños no cesan en la zona al respecto, “Varias fuentes consultadas en el Gobierno y ONG coincidieron en que no hay un registro consolidado hasta la fecha el número de niños afectados por la guerra en esa región. No obstante, una investigación realizada por la Mesa Subregional de Infancia del oriente Antioqueño, Consejos Directivos de las comunidades educativas y Madres Comunitarias Y Con ciudadanía, en 17 municipios, entre 2000 y 2001, revela que el reclutamiento forzado, las muertes, heridas, el desarraigo y la orfandad son los mayores problemas. En ese lapso murieron 109 niños, 125 resultaron heridos, 42 fueron víctimas de violación, 9 desaparecieron y 133 pararon en filas insurgentes.” (Yarce, 2004)

3.5 Casos y situaciones que involucren violaciones DIH.

Sobre casos y situaciones que involucren violaciones DIH, en la zona de Bosques del oriente antioqueño, se encontró información de los municipios de Cocorná y San Francisco. Sobre Cocorná, se reportan secuestros de altos mandos del ejército y de civiles por parte de guerrilleros (El Colombiano, 1994), asesinatos y siembra de minas antipersonas. Sobre San Francisco, se mencionan emplazamientos y confinamientos y siembra de minas antipersonas. A continuación, está la información detallada:

a. Cocorná:

En el año 1994, según la nota “El paramilitarismo golpea en el Oriente antioqueño” Pocas horas antes de que empezara la racha desapariciones y muertes sucedió otro hecho: El secuestro, a manos de guerrilleros del frente Elkin González de la disidencia del EPL, el mayor del ejército Luis Demetrio Yepes Anaya. El hecho ocurrió el domingo 10 de abril, en la vía Medellín Bogotá, más abajo del corregimiento la piñuela cuando el militar se encontraba de civil y desarmado.” (El Colombiano, 1994)

Esa misma noche, a las 10:30 cuatro hombres - entre ellos un encapuchado -, fuertemente armado y quiénes se movilizaban en una camioneta cuatro puertas, secuestraron a Evaristo castaño Gómez quién lavaba carros en la autopista, igualmente, los sujetos sacaron de su residencia, situada a menos de 100 metros de la base militar, a Jesús María Quiceno (El Colombiano, 1994).

Igualmente, las desapariciones y las muertes continuaron, según la noticia “El paramilitarismo golpea en el Oriente antioqueño” El 14 de abril, 6 hombres armados, llegaron a un estadero situado en la autopista, preguntando por el propietario. Al no encontrarlo, secuestraron a Albeiro Martínez Gómez, de 22 años de edad, casado y padre de una pequeña de 3 años (El Colombiano, 1994). Después, los sujetos se dirigieron a la vivienda de Martha Alicia García viuda de Atehortúa, de 45 años. Allí preguntaron por dos de sus hijos y al no hallarlos, se la llevaron a ella (El Colombiano, 1994)

En esta misma línea, según la noticia “El paramilitarismo golpea en el Oriente antioqueño” el 10 de abril de 1991 hubo varios sucesos, en primer lugar, en la vía Medellín-Bogotá, se llevó a cabo el secuestro de un mayor del ejército, a manos de guerrilleros del frente Elkin González de la

disidencia del EPL. En tercer lugar, cuatro hombres que se movilizaban en una camioneta cuatro puertas, secuestraron a Evaristo Castaño Gómez quién lavaba carros en la autopista. En presencia de su mujer y sus cuatro hijos, lo torturaron y luego se lo llevaron. Nunca más volvió a aparecer. Y, por último, unos sujetos sacaron de su residencia, situada a menos de 100 metros de la base militar, a Jesús María Quiceno. Su cuerpo torturado y sin vida apareció en jurisdicción del municipio de San Luis (El Colombiano, 1994).

Según la noticia “El paramilitarismo golpea en el Oriente antioqueño” se relata que, en el año 1991, en la Vereda San Lorenzo, ubicada sobre la autopista Medellín-Bogotá, llegaron unos 20 hombres, quiénes vestían prendas militares. Los sujetos sacaron de sus viviendas a todos los habitantes del lugar y seleccionaron a seis, cotejando sus nombres con los que tenían en una lista. En el sitio dieron muerte al maestro rural Argemiro y a otras dos personas, los asesinos huyeron llevándose como dos rehenes. En Cocorná se asegura que, Por investigar este crimen, fue asesinado el anterior personero del municipio Poco después, también fue encontrado muerto un testigo del crimen del funcionario (El Colombiano, 1994).

De otro lado, según la noticia “Las batallas de Aurelio Clavijo” se habla de las minas como “armas proscritas por el DIH” Al respecto, “Cerca de 150 países, entre ellos Colombia, ha suscrito tratado de Ottawa qué, desde 1997, prohíbe el uso, producción, almacenamiento, vente adquisición de Las Minas antipersona. Colombia ocupa el tercer lugar en el mundo, después de Afganistán y Angola, en cuanto a número de víctimas causadas por las minas antipersonal (MAP), y Colombia es el único país de América Latina En dónde Aún se siembra Minas antipersonal y donde la población se expuesta municiones sin explotar (muse), aunque el gobierno colombiano, en cumplimiento del tratado, destruyó cerca de 21,000 almacenadas por las fuerzas militares, es incalculable decir cuántas de Estas armas-trampas están sembradas y seguirán siendo sembradas por los combatientes (Mogollón Vergara, Las batallas de Aurelio Clavijo, 2005).

b. San Francisco:

“La orden que las Farc les dieron a los labriegos era abandonar todo el corregimiento desde el domingo 28 de marzo y salir hacia San Francisco o San Luis, pero la presencia del Ejército y la contraorden de las Autodefensas del Magdalena Medio los atajaron en el casco urbano de Aquitania. Los paramilitares nos dijeron que si salíamos no podíamos volver. A una gente que se

fue le pidieron el nombre y el número de cédula, demás que para no dejarla regresar después” (Vergara, Desarraigo a medidas de Aquitania, 2004).

“A pesar de la presencia del Ejército en el casco urbano de ese corregimiento, el miedo a las minas antipersona y la amenaza de las Farc para que nadie se mueva por campos y caminos, tiene encerradas a 1.800 personas, entre desplazadas y emplazadas” (Vergara, Aquitania se parece a un campo de concentración , 2004)

3.6 Acciones contras líderes o lideresas de organizaciones campesinas, sociales, comunitarias, sindicales y políticas

Sobre esta categoría, en Cocorná se pudo rastrear que de las víctimas de desplazamiento forzado se encontraban personal médico, dirigentes comunitarios y candidatos políticos. Hubo un personero que fue asesinado por llevar a cabo una investigación de un suceso, y un testigo de este. A continuación, está la información detallada:

a. Cocorná:

Desplazamiento en 1994, de unas 20 familias entre estas personas está un médico, un auxiliar de enfermería y uno de los dirigentes comunitarios que integró la comisión que visitó al secretario de gobierno departamental de los altos mandos del Batallón Pedro Nel Ospina (El Colombiano, 1994)

En Cocorná se asegura que, por investigar un crimen, fue asesinado el anterior personero del municipio poco después, también fue encontrado muerto un testigo del crimen del funcionario (El Colombiano, 1994).

Según la noticia “Amenazas de las FARC desplazaron a otras 33 familias a San Francisco” en el municipio se lamentan los homicidios ocurridos en la Vereda Cañada Honda, de Aurelio Martínez de 42 años; su hijo Rómulo Martínez de 21, y de Manuel de Jesús toro, de 68 años a quién las FARC le mataron en octubre pasado a su hijo Alirio Toro, líder del caserío el jardín (El Colombiano, 2005).

Según la noticia “Renuncias en Cocorná tras muerte de dos candidatos” En el año 2007, se asesinaron a dos candidatos al consejo, debido a esto, 5 aspirantes retiraron sus candidaturas por miedo a la amenaza. Según las autoridades las FARC son las responsables de los asesinatos, al respecto “El cuerpo de Medardo Vázquez fue trasladado ayer al mediodía por la policía. Según las autoridades, el exconcejal Omar Vázquez se salvó de morir pues se encontraba en una finca cercana de donde llegaron las FARC a buscarlo. Con Medardo Vázquez ya son dos los candidatos al consejo asesinados. Ayer 5 aspirantes retiraron sus candidaturas por miedo a la amenaza. Según las autoridades las FARC son las responsables de los asesinatos” (Vanegas, 2007).

Según la misma noticia “Renuncias en Cocorná tras muerte de dos candidatos” a la fecha ya son 26 los aspirantes a cargos de elección popular asesinados desde el primero de enero, según la Policía Nacional otros 12 candidatos han sufrido atentados, más de 20 personas han recibido amenazas para que se retiren de la contienda electoral y varios han sido retenidos por unas horas. Los departamentos más afectados son Antioquia, con tres candidatos a concejos muertos (dos en Cocorná y uno en San Francisco) (Vanegas, 2007)

4. FRECUENCIA

4.1 Periodicidad de los eventos de desplazamiento forzado

a. Cocorná:

1. 1996-2003:

En la noticia “Desminado humanitario, oportunidad de paz en Cocorná” Jorge Vásquez Montoya, quien para la época era el alcalde del municipio, manifestó que ese municipio de 19.000 habitantes y 210 kilómetros cuadrados de extensión fue afectado hace una década por la violencia que generaron "todos los grupos armados". "Hubo un tiempo en que la violencia estuvo muy agudizada aquí. Fueron siete años, entre 1996 y 2003, de caos total. En el campo las fincas se quedaron tiradas, se perdieron los animales domésticos y los cultivos. Los pocos que se quedaron en el campo sobrevivieron tratando de ser neutrales o fueron asesinados", recordó. "Llega un momento en que se detectaron 250 viviendas desocupadas en el casco urbano; familias que se fueron porque los guerrilleros deambulaban por cualquier calle y a la hora que quisieran". En total,

puntualizó, “el municipio pasó de tener 23.000 a 12.000 habitantes, entre los cuales se cuentan aproximadamente 9.000 desplazados y 2.000 muertos.” (García Y. C., 2015).

- i. Según la noticia “La otra guerra del Oriente antioqueño” En el año 1994, diez familias huyeron en la vereda San Lorenzo (García J. I., 1994)
- ii. Según la noticia “El paramilitarismo golpea en el Oriente antioqueño” en la autopista Medellín Bogotá; en el mes de abril de 1994, se desplazaron 20 familias (El Colombiano, 1994)
- iii. En el año 2000, según la noticia “Un reencuentro alegre ...y nostálgico” se desplazaron más de 160 familias habitantes de la Vereda el Molino en Cocorná, (León Cruz, 2006)
- iv. Según la noticia “Niños del campo en Oriente: Entre minas y destierro” En el año 2001 En 2001, se desplazaron 2.500 personas, “vine con el niño pequeñito de cuatro”, relató María Aristizábal (Yarce, 2004).
- v. Según la nota “Un reencuentro alegre ...y nostálgico” el 30 de mayo de 2002, una mujer abandonó su casa en el Molino en compañía de su esposo y sus dos hijos, (León Cruz, 2006)

2. 1999-2002:

Según la noticia “ Un reencuentro alegre y... nostálgico” “Entre los años 1999 y 2002, se encontraron varios desplazamientos, a saber que, en el año 2000, por culpa del conflicto armado, más de 160 familias habitantes de la vereda el Molino en Cocorná, abandonaron, hace más de 6 años, sus viviendas y pertenencias (León Cruz, 2006) Frente a este periodo, se narra que, “pese a todo, el clima de tensión producto de los fuertes combates, los campos minados y de la presión guerrillera, la misma que produjo el desplazamiento de por lo menos 1000 personas en las veredas el Molino, Campoalegre, Chocó y los Mangos entre 1999 y 2002” (León Cruz, 2006)

- i. En el año 2000, según la noticia “Un reencuentro alegre ...y nostálgico” se desplazaron más de 160 familias habitantes de la Vereda el Molino en Cocorná, (León Cruz, 2006)
- ii. Según la noticia “Niños del campo en Oriente: Entre minas y destierro” En el año 2001, se desplazaron 2.500 personas, “vine con el niño pequeñito de cuatro”, relató María Aristizábal (Yarce, 2004).
- iii. Según la nota “Un reencuentro alegre ...y nostálgico” el 30 de mayo de 2002, una mujer abandonó su casa en el Molino en compañía de su esposo y sus dos hijos, (León Cruz, 2006)

b. San Francisco:

Frente a la periodicidad de los desplazamientos forzados en el municipio de San Francisco, según la noticia “San Francisco es el mayor expulsor” se habla de que, a pesar de ser un municipio pequeño, los índices de desplazamiento equivalen a que más de la mitad de sus habitantes estén hoy desterrados. Según la Red de Solidaridad Social, desde 1995 hasta 2003, 4.406 personas salieron de esa región como desarraigados de la violencia” (San Francisco es el mayor expulsor, 2004).

4.2 Multiplicidad de los eventos de desplazamiento según frecuencia de ocurrencia.

a. Cocorná:

1) *1996-2003:*

En la noticia “Desminado humanitario, oportunidad de paz en Cocorná” Jorge Vásquez Montoya, quien para la época era el alcalde del municipio, manifestó que ese municipio de 19.000 habitantes y 210 kilómetros cuadrados de extensión fue afectado hace una década por la violencia que generaron "todos los grupos armados". "Hubo un tiempo en que la violencia estuvo muy agudizada aquí. Fueron siete años, entre 1996 y 2003, de caos total. En el campo las fincas se quedaron tiradas, se perdieron los animales domésticos y los cultivos. Los pocos que se quedaron en el campo sobrevivieron tratando de ser neutrales o fueron asesinados", recordó. "Llega un momento en que se detectaron 250 viviendas desocupadas en el casco urbano; familias que se fueron porque los guerrilleros deambulaban por cualquier calle y a la hora que quisieran". En total, puntualizó, “el municipio pasó de tener 23.000 a 12.000 habitantes, entre los cuales se cuentan aproximadamente 9.000 desplazados y 2.000 muertos.” (García Y. C., 2015).

i. Según la noticia “La otra guerra del Oriente antioqueño” En el año 1994, diez familias huyeron en la vereda San Lorenzo (García J. I., 1994)

ii. Según la noticia “El paramilitarismo golpea en el Oriente antioqueño” en la autopista Medellín Bogotá; en el mes de abril de 1994, se desplazaron 20 familias (El Colombiano, 1994)

iii. En el año 2000, según la noticia “Un reencuentro alegre ...y nostálgico” se desplazaron más de 160 familias habitantes de la Vereda el Molino en Cocorná, (León Cruz, 2006)

iv. Según la noticia “Niños del campo en Oriente: Entre minas y destierro” En el año 2001 En 2001, se desplazaron 2.500 personas, “vine con el niño pequeñito de cuatro”, relató María Aristizábal (Yarce, 2004).

v. Según la nota “Un reencuentro alegre ...y nostálgico” el 30 de mayo de 2002, una mujer abandonó su casa en el Molino en compañía de su esposo y sus dos hijos, (León Cruz, 2006)

2) 1999-2002

Según la noticia “ Un reencuentro alegre y... nostálgico” “Entre los años 1999 y 2002, se encontraron varios desplazamientos, a saber que, en el año 2000, por culpa del conflicto armado, más de 160 familias habitantes de la vereda el Molino en Cocorná, abandonaron, hace más de 6 años, sus viviendas y pertenencias (León Cruz, 2006) Frente a este periodo, se narra que, “pese a todo, el clima de tensión producto de los fuertes combates, los campos minados y de la presión guerrillera, la misma que produjo el desplazamiento de por lo menos 1000 personas en las veredas el Molino, Campoalegre, Chocó y los Mangos entre 1999 y 2002” (León Cruz, 2006)

i. En el año 2000, según la noticia “Un reencuentro alegre ...y nostálgico” se desplazaron más de 160 familias habitantes de la Vereda el Molino en Cocorná, (León Cruz, 2006)

ii. Según la noticia “Niños del campo en Oriente: Entre minas y destierro” En el año 2001, se desplazaron 2.500 personas, “vine con el niño pequeñito de cuatro”, relató María Aristizábal (Yarce, 2004).

iii. Según la nota “Un reencuentro alegre ...y nostálgico” el 30 de mayo de 2002, una mujer abandonó su casa en el Molino en compañía de su esposo y sus dos hijos, (León Cruz, 2006)

5.1 TÉCNICA

5.1.1 Formas de proceder de los actores armados con la población objeto de desplazamiento

Sobre esta categoría, se pudo identificar en San Francisco algunas formas de proceder de los actores armados. En un caso, se pudo ver que los campesinos eran amenazados y advertidos de que para volver debían de ser autorizados por las Farc, el grupo armado que los amenazó, teniendo en cuenta la salida del grupo armado con el cual disputara el territorio (Vergara, Ayuda no es sólo

para desplazados , 2004). Un similar proceder se pudo identificar por parte de las Autodefensas con la población. A continuación, está la información detallada:

a. San Francisco:

Según la noticia “Ayuda no es solo para desplazados” del 14 de abril de 2004 “La amenaza de las Farc (...) expulsó hace 17 días a 120 familias campesinas de varias veredas de San Francisco (...) Según la amenaza, los campesinos solo podrán volver a las veredas cuando las Farc lo permitan. El plazo depende supuestamente de la salida de la zona de las Autodefensas del Magdalena Medio. Pero ninguno de los dos grupos armados da muestra de ceder terreno” (Vergara, Ayuda no es sólo para desplazados , 2004)

Por su parte, en la noticia “Desarraigo a medidas de Aquitania”, un campesino comenta: Los paramilitares nos dijeron que si salíamos no podíamos volver. A una gente que ya se fue le pidieron el número de la cédula, demás que para no dejarla regresar después”; mientras que Aleyda otra habitante del lugar quien completa tres éxodos de su parcela, afirma “creo que esto se va a demorar, es que esa gente (la guerrilla) dijo que iba a minar trochas y caminos y que no podíamos volver mientras no se fueran las autodefensas, pero qué se van a ir ellos si también quieren mandar por aquí”. (Vergara, Desarraigo a medidas de Aquitania, 2004).

5.1.2 Modus operandi de los actores armados responsables del desplazamiento forzado

Respecto a esta categoría, se pudo identificar en San Francisco, en una ocasión de desplazamiento por orden de las Farc, fueron retenidos en el casco urbano de Aquitania por paramilitares, quienes los registraron con nombre y número de cédula (Vergara, Desarraigo a medidas de Aquitania, 2004). La otra modalidad que se pudo identificar, es por medio de amenazas e intimidaciones. A continuación, está la información detallada:

a. San Francisco:

Uno de los Modus Operandi encontrados es el referente a las listas, como lo relata un campesino de la zona, según la noticia “Desarraigo a medidas en Aquitania” “La orden que las Farc les dieron a los labriegos era abandonar todo el corregimiento desde el domingo 28 de marzo y salir hacia San Francisco o San Luis, pero la presencia del Ejército y la contraorden de las Autodefensas del Magdalena Medio los atajaron en el casco urbano de Aquitania. Los

paramilitares nos dijeron que si salíamos no podíamos volver. A una gente que se fue le pidieron el nombre y el número de cédula, demás que para no dejarla regresar después” (Vergara, Desarraigo a medidas de Aquitania, 2004)

Otra forma de proceder es por medio de las amenazas e intimidaciones como relata Húber Montoya, en la noticia “Desarraigo a medidas en Aquitania” “(...) esa vez yo oí el comentario, pero ahora la guerrilla llegó a una reunión donde estábamos y nos dijo que si no salíamos nos íbamos de cajón”. (Vergara, Desarraigo a medidas de Aquitania, 2004)

En la noticia “Aquitania se parece a un campo de concentración” la Fundación Seguridad y Democracia, afirma que en el primer trimestre del año hubo enfrentamientos en 291 municipios del país, pero solo en San Francisco, Antioquia, se registraron combates por seis semanas consecutivas” (San Francisco es el mayor expulsor, 2004)

En la noticia “El Cicr llevará ayuda humanitaria a San Francisco”, otro habitante de San Francisco, precisa que “En la mañana del viernes pasado (2 de julio), la guerrilla reunió a la comunidad y les dijo que tenían que abandonar la vereda. Al medio día asesinaron a un campesino de la región, a Norbey Alonso Agudelo Ciro. Y luego, a las 4:30 de la tarde, otro campesino murió, pero al pisar una mina antipersona. Los labriegos comenzaron a llegar al día siguiente”. (Vergara, El Cicr llevará hoy ayuda a San Francisco , 2004)

5.1.3 Sello, plantilla, libreto del actor armado (por actor)

Respecto a esta categoría, se encontró que en Cocorná circulaban comunicados con membrete del frente Elkin González, también se mencionó una ocasión en la que un grupo de irregulares pintó una fachada de una residencia tildando de paramilitar a una persona. A continuación, está la información detallada:

a. Cocorná:

En la noticia “El paramilitarismo golpea en el Oriente antioqueño” se relata que, en el año 1991, en la Vereda San Lorenzo, ubicada sobre la autopista Medellín-Bogotá, llegaron unos 20 hombres, quiénes vestían prendas militares. Los sujetos sacaron de sus viviendas a todos los habitantes del lugar y seleccionaron a seis, cotejando sus nombres con los que tenían en una lista.

En el sitio dieron muerte al maestro rural Argemiro y a otras dos personas, los asesinos huyeron llevándose como dos rehenes (El Colombiano, 1994).

En esa misma noticia, “El paramilitarismo golpea en el Oriente antioqueño”, se menciona cómo a través de un comunicado con membrete, el frente Elkin González reiteró que había asesinado al mayor Yepes Anaya. En esta misma noticia, se aclara que el 24 de junio, 2 días después de la detención de Francisco Caraballo, (el comandante de la disidencia del EPL) El Ministerio de defensa confirmó que en el lugar donde se había practicado la captura se encontraron los documentos del militar y que Caraballo, durante la indagatoria, confesó que el frente guerrillero había ajusticiado A Luis Demetrio Yepes Anaya (El Colombiano, 1994).

Ahora bien, para el año 1996, en la nota “Nueva arremetida de la guerrilla en Antioquia” se enuncia que “Los alzados en armas activaron un petardo contra la discoteca Las Acacias de propiedad del señor de Carlos Julio Ramírez y qué está situada en el casco urbano de Cocorná. Igualmente, varios hombres con armamento de corto y largo alcance disparaban contra las instalaciones del Comando de la Policía de esa población, para evitar la reacción del personal uniformado. “Antes de abandonar la población, otro grupo de irregulares pintó las fachadas de locales y residencias con frases en la que sindicaban al propietario de la discoteca de ser un paramilitar” (El Mundo, 1996).

En la noticia “Niños del campo en Oriente: Entre minas y destierro” se relata “Mientras la guerrilla (novenos frente-de las Farc) nos amenazó con encerrarnos con minas, los otros (Autodefensas Campesinas del Magdalena Medio) nos dijeron que desocupáramos rapidito”, expresó uno de los adultos que acompañaba a la menor (Yarce, 2004).

Igualmente, en la noticia “Renuncias en Cocorná tras muerte de dos candidatos” se relata como “hace una semana una persona que se identificó como perteneciente a las FARC llamó al consejo a decirnos que, si no renunciábamos, tanto concejales como candidatos, los declaran objetivo militar”, denunció José Alonso Giraldo, presidente del concejo municipal de Cocorná (Vanegas, 2007).

5.1.4 Otras prácticas de los actores armados para desplazar a la población y otras formas de amedrantamiento

Sobre esta categoría, se logró identificar en el municipio de Cocorná como modo de amedrantamiento, la llegada de unos 20 hombres vestidos con prendas militares a la vereda San Lorenzo. A continuación, está la información detallada:

a. Cocorná:

En la noticia “El paramilitarismo golpea en el Oriente antioqueño” Se relata que, en el año 1991, en la Vereda San Lorenzo, ubicada sobre la autopista Medellín-Bogotá, llegaron unos 20 hombres, quienes vestían prendas militares. Los sujetos sacaron de sus viviendas a todos los habitantes del lugar y seleccionaron a seis, cotejando sus nombres con los que tenían en una lista. En el sitio dieron muerte al maestro rural Argemiro y a otras dos personas, los asesinos huyeron llevándose como dos rehenes. En Cocorná se asegura que, Por investigar este crimen, fue asesinado el anterior personero del municipio Poco después, también fue encontrado muerto un testigo del crimen del funcionario (El Colombiano, 1994).

6. ESPACIALIDAD.

6.1 Repetición del hecho victimizante contra los mismos territorios

a. Cocorná:

Según la noticia “Niños del campo en Oriente: Entre minas y destierro” se enuncia que “cerca de 14,000 menores del municipio de Cocorná, principal expulsor de desplazados de Antioquia, se desplazan una y otra vez, dependiendo de la intensidad del conflicto armado” (Yarce, 2004).

6.2 Trayectorias del desplazamiento

a. Cocorná:

En el año 2004, según la nota “Amenazas de las FARC desplazaron a otras 33 familias a San Francisco” el municipio de Cocorná, presencié 4 homicidios en la Vereda Cañada Honda, de Aurelio Martínez de 42 años; su hijo Rómulo Martínez de 21, y de Manuel de Jesús toro, de 68 años a quién las FARC le mataron en octubre, a su hijo Alirio Toro, líder del caserío el jardín. Por esta última muerte, 103 familias huyeron de sus parcelas, de las cuales el 80% continúa hacinado el pueblo (El Colombiano, 2005).

En este mismo año, el 16 de julio, según la noticia “Desplazados de Cocorná piden ayuda” habían llegado al casco urbano 513 desplazados de varias veredas, al respecto, se enuncia que “Minutos después de que Aníbal Ciro se hecho la bendición y dio por terminada la Novena de las Ánimas, por el alma de su hijo, Ángel, le advirtieron que tenía una hora para abandonar su casa en la vereda Pailania, de Cocorná, Oriente antioqueño Ahora hace parte del grupo de 513 desplazados que, desde el domingo, han llegado al casco urbano de esa localidad luego de que un grupo armado, el 9 frente de las Farc, les notificó a los habitantes de las veredas Santo Domingo, Alto de la virgen, Palmerita, el Recreo y Pailania que tenían "una hora" para salir de sus casas.” (Vélez Rincón, 2004)

En esta misma línea, según la noticia “Amenazas de las FARC desplazaron a otras 33 familias a San Francisco” en el mes de agosto del año 2005 se desplazaron 33 familias a San Francisco, en total son 217 personas. Tres hombres armados, que se identificaron como miembros de las FARC, provocaron que el reciente Éxodo campesino en San Francisco, oriente antioqueño, pasará de 17 a 50 familias (El Colombiano, 2005)

b. San Francisco:

En esta categoría, las noticias estudiadas develaron que los desplazamientos fueron de las veredas Arrebol, Floresta, Venao Chamurro, La Iraca, San Pedro, Boquerón, El Tagual, San Pedro, La Quiebra, El Portón, La Aurora y La Holanda hacia el casco urbano del corregimiento de Aquitania y unas pocas familias llegaban hacia la zona urbana del municipio de San Francisco; como lo indica la noticia “Ayuda no es solo para desplazados”. (Vergara, Ayuda no es sólo para desplazados , 2004)

Por otro lado, en la noticia “Aquitania espera llegada de víveres”, se menciona que “Las Farc originó, a mediados del año pasado y por varios meses, un desplazamiento de 2.500 habitantes de 20 veredas de Aquitania hacia San Luis”. (Vergara, Aquitania espera llegada de víveres , 2004)

En la noticia “Desarraigo a medidas de Aquitania” se menciona que “No todos los desplazados están albergados en Aquitania. En la vereda La Josefina de San Luis están 25 de las 27 familias de La Honda; cuenta Ignacio Torres de sus vecinos que “Allá se quedaron siete personas de dos familias que dijeron que primero se hacían matar antes que salir de la vereda” (Vergara, Desarraigo a medidas de Aquitania, 2004)

No obstante, el desplazamiento de las personas también se dio desde otros lugares, hacia el corregimiento de Aquitania como sucedió como 16 familias de la vereda El Entablo de Cocorná; como aparece en la nota “El Cicr llevará hoy ayuda a San Francisco” (Vergara, El Cicr llevará hoy ayuda a San Francisco , 2004).

Según la noticia “Encarcelados en 6 cuadras” de 7 de julio de 2004, se narra: “Inclusive muchos niños han crecido entre desplazamientos y coca. Se saben las técnicas para no dejarla caer al rasparla y como esquivar las minas cuando van al campo a trabajar “hay que raspar no ve que sino como ahorramos para los desplazamientos” (niño de 11 años)”.

7. HIPÓTESIS INTERPRETATIVAS (POR ACTOR Y HECHOS)

a. Cocorná:

1. FUNCIONARIOS PÚBLICOS

- En la última semana de agosto del 2005, “La zona urbana de San Francisco, oriente antioqueño, han llegado desde el domingo 23 familias desplazadas de la Vereda el entablado en Cocorná, unos 100 campesinos que fueron obligados por las FARC a salir de sus fincas.” “se tiene información de que llegarán unas 18 familias más de las veredas la Florida y San Martín, que pertenecen a Cocorná, pero tienen a San Francisco más cerca. Informó el alcalde de San Francisco, Sérvulo Guzmán”

- Según la fiscalía, en Antioquia 2379 personas están desaparecidas y 413 son del oriente. El organismo tiene pendientes, pero aún sin programar, 45 sitios de exhumación en los que se presume están los restos de 166 personas. Sin contar con que hay reportes de 305 víctimas sepultadas como mínimo, 53 de ellas en San Francisco, 28 en Sonsón y 25 en El Carmen de Viboral (Mogollón Vergara, El Oriente quiere despedir a sus muertos, 2006).

- Para el comandante de la policía de Antioquia, coronel Alberto Rodríguez Camargo, la presencia de grupos de paramilitares en la unión y el resto del oriente solo son rumores. "En la policía no se han recibido denuncias concretas. Pero estamos investigando y redoblando nuestra presencia en la región" (García J. I., 1994).

2. LABRIEGOS, HABITANTES, CAMPESINOS:

- “Según el relato de los labriegos, los ilegales llegaron el fin de semana a la Vereda el entablado, qué pertenece a Cocorná, pero queda más cerca de San Francisco. Y dieron plazo hasta ayer " para desocupar "desplazamiento de 19 de julio- agosto) (El Colombiano, 2005).

- “el desplazamiento empezó como rumor y entre el 19 de julio y agosto 2 llegaron primero 17 familias. Y este fin de semana comenzaron a arribar más y ya tenemos un total de 50 hogares; es decir, 217 personas ", informó un habitante del pueblo, que pidió no ser identificado (El Colombiano, 2005)

- “Nosotros -dice un campesino- no estamos comprometidos con ninguna acción de la guerrilla como dijo un militar, lo que nosotros tenemos es miedo. No informamos. nada a nadie, atendemos a todo el que pasa por nuestras casas. Nosotros no sabemos quién es el que llega. Porque si contamos a los militares, nos matan los guerrilleros y si se lo contamos a la guerrilla, es el Ejército (García J. I., 1994).

3. AUTORIDADES ECLESIAÍSTICAS:

- Para monseñor Flavio Calle, obispo de la diócesis de Sonsón-Rionegro y tal vez la única Autoridad que ha denunciado estos hechos, sumersión marcha paralela al fenómeno del paramilitarismo y reconoce que esto ha ocasionado un desplazamiento de familias campesinas de los municipios de La Unión, Argelia, Nariño, Cocorná y San Luis. " en la diócesis - dice monseñor - no llevamos estadísticas de Cuántos matan o cuántos se han tenido que ir, pero asistimos a los sepelios y muchas gentes acuden a nosotros angustiadas, para pedirnos un consejo y mostrarnos las boletas amenazantes que dejan en la noche bajo las puertas de sus casas" (García J. I., 1994)

4. AUTOR DE LA NOTICIA:

- La historia de Estefanía es la misma de cerca de 14,000 menores del municipio de Cocorná, el principal expulsor de desplazados de Antioquia, quienes se desplazan una y otra vez, dependiendo de la intensidad del conflicto armado (Yarce, 2004).

- En la noticia precisan que esta historia, es la historia de cerca de 14.000 personas y que Cocorná es el “principal expulsor de desplazados de Antioquia, quienes se desplazan una y otra vez, dependiendo de la intensidad del conflicto armado (Yarce, 2004).

5. NO ESPECIFICA:

- Fuentes consultadas en la zona informaron que los paramilitares no tienen base en el Oriente antioqueño, pero se desplazan en lujosas camionetas Toyota 4 puertas desde el Magdalena medio, circula tranquilamente por las carreteras de la región, organizan retenes (el pasado fin de semana hicieron uno en jurisdicción de San Luis, cerca del río semana. En una carretera secundaria) y es común verlos caminando por las poblaciones, haciendo ostentación de sus armas (El Colombiano, 1994).

6. ORGANISMOS DE DERECHOS HUMANOS

- Hubo un cuestionamiento de organismos Defensores de los Derechos Humanos, tal y como se menciona en la noticia “El paramilitarismo golpea en el Oriente antioqueño” “cuestionan la eficacia de la fuerza pública, pues los paramilitares se desplazan sin ningún problema, existiendo en la zona la base militar y siendo evidentes los operativos y la presencia de las fuerzas armadas, en especial en la autopista Medellín Bogotá.” Estas organizaciones como los que apoyan la campaña " Colombia, derechos humanos ya" (El Colombiano, 1994).

a. San Francisco:

1. FUNCIONARIOS PÚBLICOS:

- Según la noticia “Aquitania se parece a un campo de concentración” miembros del Comité Departamental de Derechos Humanos, en relación a la dramática situación en el corregimiento de Aquitania, de San Francisco no dudaron en calificarlo como un campo de concentración. (Vergara, Aquitania se parece a un campo de concentración , 2004)

- Así mismo, teniendo en cuenta la noticia “Aquitania se parece a un campo de concentración” según un miembro del Comité Departamental de Derechos Humanos, la razón que han expuesto las Farc para sembrar minas y amenazar a la población civil, es por la presencia en la zona de las Autodefensas del Magdalena Medio. (Vergara, Aquitania se parece a un campo de concentración , 2004)

- En el mismo orden de ideas, según la noticia “De Aquitania a San Francisco” El secretario de Gobierno de Antioquia Jorge Mejía Martínez, señaló que no se han presentado combates del Ejército con las autodefensas, lo que les permite pensar que allí el problema se ha

generado por la disputa, violenta pero silenciosa de paramilitares y guerrilleros para controlar un área cocalera. (De Aquitania a San Francisco, 2004)

- De acuerdo a la noticia “Decretan emergencia alimentaria” el director del Departamento de Atención y Prevención de Desastres de Antioquia, Carlos Mario Montoya, el problema radica en que las familias que viven en la cabecera municipal de Aquitania y en las veredas próximas no han podido regresar a sus parcelas a trabajar, entonces, no están produciendo alimentos ni están recibiendo recursos para comprar alimentos, porque tienen temor a ser víctimas de uno de los campos minados que hay en el sector. (Decretan emergencia alimentaria , 2004)

2. VERSIONES DE LOS HABITANTES:

- Los Lugareños, según la noticia “Aquitania espera llegada de víveres” en relación a los sucesos que han acontecido en los últimos días, dijeron que “En un principio la causa del éxodo era desconocida, pero según los comentarios de los campesinos la salida de las siete veredas obedece a una orden de desalojo dada por tres hombres que se identificaron como miembros de las Farc”. (Vergara, Aquitania espera llegada de víveres , 2004)

-

8. CATEGORÍAS QUE REQUIEREN ANÁLISIS DE LA INFORMACIÓN TOTAL DEL MUNICIPIO.

8.1. Territorios con una gran cantidad de hechos victimizantes, además del DF”

a. Cocorná:

En la noticia “El paramilitarismo golpea en el Oriente antioqueño” se relata que, una mujer fue secuestrada en la vereda La Veta, en Cocorná; Albeiro Ramírez y Evaristo Castaño de la vereda San Lorenzo (García J. I., 1994).

En esta misma línea, según la noticia “La otra guerra del Oriente Antioqueño” en el año 1994 se realizaron secuestros, emboscadas y desapariciones (García J. I., 1994).

Los Actores armados han manifestado su control en el territorio de distintas formas, una de ellas es la que se relata en la noticia “El paramilitarismo golpea en el Oriente antioqueño” en donde se relata que, en el año 1991, en la Vereda San Lorenzo, ubicada sobre la autopista Medellín-Bogotá, llegaron unos 20 hombres, quiénes vestían prendas militares. Los sujetos sacaron de sus viviendas a todos los habitantes del lugar y seleccionaron a seis, cotejando sus nombres con los que tenían en una lista. En el sitio dieron muerte al maestro rural Argemiro y a otras dos personas, los asesinos huyeron llevándose como dos rehenes. En Cocorná se asegura que, Por investigar este crimen, fue asesinado el anterior personero del municipio Poco después, también fue encontrado muerto un testigo del crimen del funcionario (El Colombiano, 1994).

En esta misma línea, según la noticia “El paramilitarismo golpea en el Oriente antioqueño” el 10 de abril de 1991 hubo varios sucesos, en primer lugar, en la vía Medellín-Bogotá, se llevó a cabo el secuestro de un mayor del ejército, a manos de guerrilleros del frente Elkin González de la disidencia del EPL. En tercer lugar, cuatro hombres que se movilizaban en una camioneta cuatro puertas, secuestraron a Evaristo Castaño Gómez quién lavaba carros en la autopista. En presencia de su mujer y sus cuatro hijos, lo torturaron y luego se lo llevaron. Nunca más volvió a aparecer. Y, por último, unos sujetos sacaron de su residencia, situada a menos de 100 metros de la base militar, a Jesús María Quiceno. Su cuerpo torturado y sin vida apareció en jurisdicción del municipio de San Luis (El Colombiano, 1994).

El 9 de marzo del mismo año, en el corregimiento de la piñuela, jurisdicción de Cocorná, el frente Carlos Alirio Buitrago, del ELN, hizo estallar varias cargas de dinamita en la autopista, Se dio paso a un camión militar y luego, los guerrilleros dispararon contra los ocupantes del vehículo. Como resultado de esta emboscada murieron 6 soldados y resultaron heridos 4 más. El atentado fue cometido a solo 2 km de una base militar (El Colombiano, 1994).

Igualmente, en la noticia “El paramilitarismo golpea en el Oriente antioqueño” se relata que, en la vereda “La Alaska” cerca al río Cocorná, “se habla de un señor de 72 años, con dos hijos. Varios hombres llegaron hasta su casa y lo mataron. También se habla de 22 desaparecidos entre quienes mencionan a Alicia García, secuestrada en la vereda La Veta, en Cocorná; Albeiro Ramírez y Evaristo Castaño de la vereda San Lorenzo. De allí diez familias huyeron.” (García J. I., 1994)

En la noticia “El paramilitarismo golpea en el Oriente antioqueño” se menciona cómo a través de un comunicado con membrete, el frente Elkin González reiteró que había asesinado al mayor Yepes Anaya. En esta misma noticia, se aclara que el 24 de junio, 2 días después de la detención de Francisco Caraballo, (el comandante de la disidencia del EPL) El Ministerio de defensa confirmó que en el lugar donde se había practicado la captura se encontraron los documentos del militar y que Caraballo, durante la indagatoria, confesó que el frente guerrillero había ajusticiado A Luis Demetrio Yepes Anaya (El Colombiano, 1994).

Ahora bien, para el año 1996, en la nota “Nueva arremetida de la guerrilla en Antioquia” se enuncia que “Los alzados en armas activaron un petardo contra la discoteca Las Acacias de propiedad del señor de Carlos Julio Ramírez y qué está situada en el casco urbano de Cocorná. La detonación causó cuantiosos daños en el establecimiento y destrozó los vidrios de varias residencias contiguas. Mientras ocurría la acción terrorista, varios hombres con armamento de corto y largo alcance disparaban contra las instalaciones del Comando de la Policía de esa población, para evitar la reacción del personal uniformado. Antes de abandonar la población, otro grupo de irregulares pintó las fachadas de locales y residencias con frases en la que sindicaban al propietario de la discoteca de ser un paramilitar.”(El Mundo, 1996)

En el año 2004, según las noticias estudiadas también se presentaron manifestaciones de control en el municipio, una de ellas, es la que se explica en la noticia “Desplazados de Cocorná piden ayudan” en donde para el 1 de julio, hubo tres víctimas de una explosión de un campo minado sembrado por las Farc, ese mismo día, los insurgentes destruyeron el puente que conduce a la vereda y sembraron otro campo en el que perdieron la vida un suboficial del ejército y un oficial de la policía Nacional (Vélez Rincón, 2004).

Siguiendo la línea de tiempo, el día 5 de agosto del año 2005, según la nota “Amenazas de las FARC desplazaron a otras 33 familias a San Francisco” hubo problemas de transporte a raíz de una amenaza a la única empresa que viaja desde San Francisco a Medellín y viceversa. El servicio volvió a afectarse con la muerte de Carlos Mario Tejada, un conductor que pisó el sábado una mina antipersonal, cuando transitaba por los 13 kilómetros que hay entre el casco urbano y la autopista Medellín-Bogotá (El Colombiano, 2005).

En ese mismo año, y según la misma noticia, en el municipio se lamentan los homicidios ocurridos en la Vereda Cañada Honda, de Aurelio Martínez de 42 años; su hijo Rómulo Martínez de 21, y de Manuel de Jesús toro, de 68 años a quién las FARC le mataron en octubre pasado a su hijo Alirio Toro, líder del caserío el jardín (El Colombiano, 2005).

Una manifestación de control en el territorio que se observó, fue la presencia de las minas antipersonal, tal fue el caso de Aurelio Clavijo, su historia se relata en la noticia “Las batallas de Aurelio Clavijo” Un niño de 10 años, el día 6 de agosto del año 2005, perdió un pie por una mina al parecer sembrada por las FARC, en la Vereda de San Lorenzo, de Cocorná (Mogollón Vergara, Las batallas de Aurelio Clavijo, 2005).

8.2 Modus operandi de los actores armados responsables del desplazamiento forzado

a. Cocorná:

En el municipio, según la noticia “El paramilitarismo golpea en el Oriente antioqueño “En el año 1991 en un pequeño caserío del sitio La mañosa, de la Vereda San Lorenzo, también situado sobre la autopista Medellín Bogotá llegaron unos 20 hombres, quiénes vestían prendas militares. Los sujetos sacaron de sus viviendas a todos los habitantes del lugar y seleccionaron a seis, cotejando sus nombres con los que tenían en una lista (El Colombiano, 1994).

En la noticia “El paramilitarismo golpea en el Oriente antioqueño” el domingo 10 de abril de 1994, a las 10:30 cuatro hombres - entre ellos un encapuchado -, fuertemente armado y quiénes se movilizaban en una camioneta cuatro puertas, secuestraron a Evaristo Castaño Gómez quien lavaba carros en la autopista. En presencia de su mujer y sus cuatro hijos lo torturaron y luego se lo llevaron. Nunca más volvió a aparecer (El Colombiano, 1994).

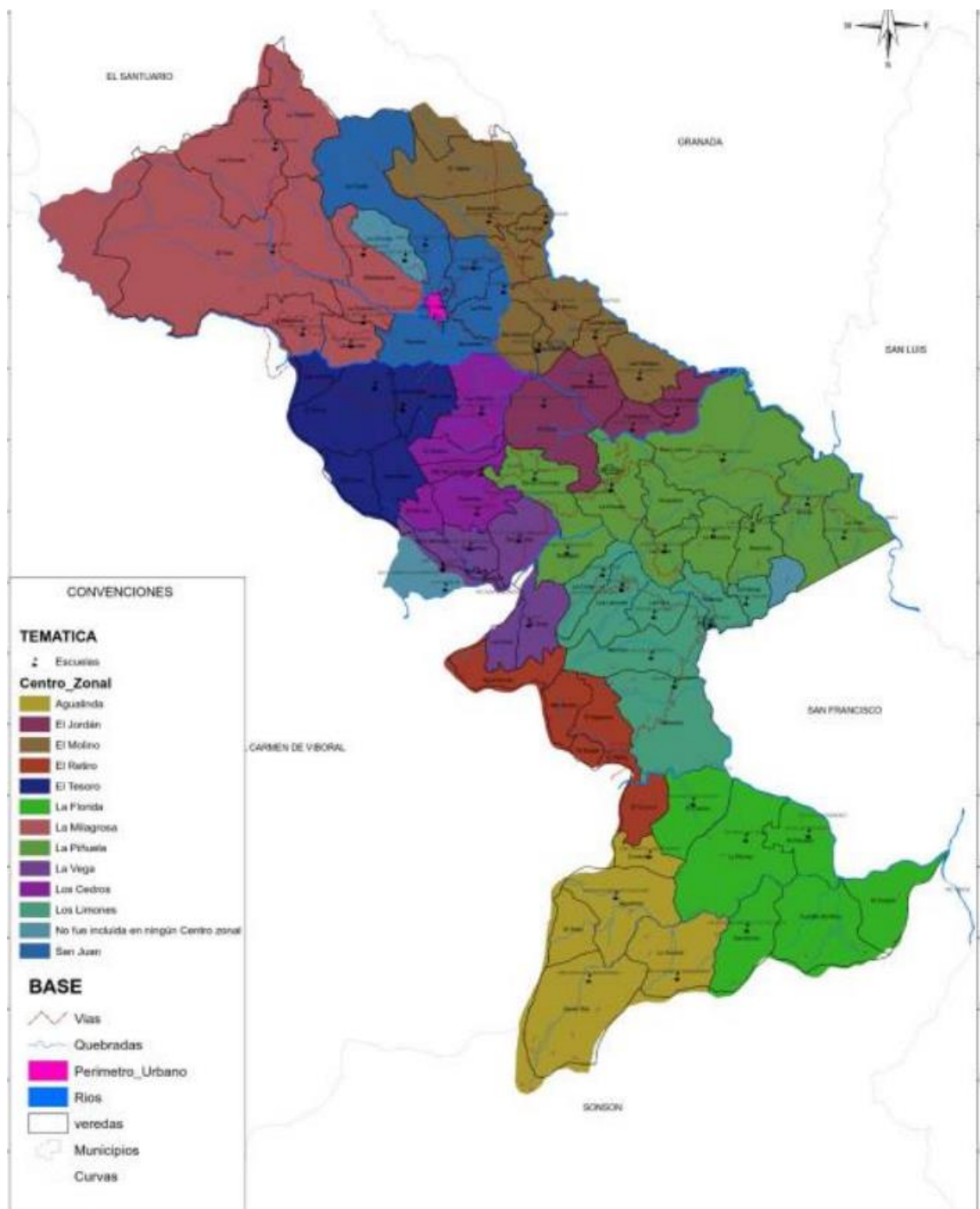
En la noticia “Nueva arremetida de la guerrilla en Antioquia” en el año 1996, se evidenció una suma de hechos violentos, uno de ellos “insurgentes de este mismo grupo (guerrilla), quemó dos buses en la Autopista Medellín-Bogotá.” Un segundo hecho “Cuantiosas pérdidas materiales dejaron otros cuatro ataques perpetrados en el Oriente antioqueño por guerrilleros del frente 'Carlos Alirio Buitrago' del autodenominado Ejército de Liberación Nacional, ELN (El Mundo, 1996).

En esta misma línea y en la misma noticia, una discoteca particular y el comando de Policía del Municipio de Cocorná, también fueron blancos, así como dos puestos militares destacados en la Autopista Medellín-Bogotá. Al respecto, “Los alzados en armas activaron un petardo contra la discoteca “Las Acacias” que está situada en el casco urbano de Cocorná.” Igualmente, “Mientras ocurría la acción terrorista, varios hombres con armamento de corto y largo alcance disparaban contra las instalaciones del Comando de la Policía de esa población, para evitar la reacción del personal uniformado.” (El Mundo, 1996)

Según la noticia “Los desplazados de Cocorná piden ayuda” El 16 de julio de 2004 habían llegado a Cocorná 513 desplazados de varias veredas. En la noticia, se relata cómo a un hombre le advirtieron que tenía una hora para abandonar su casa en la vereda Pailania, y “Ahora hace parte del grupo de 513 desplazados que, desde el domingo, han llegado al casco urbano de esa localidad luego de que un grupo armado, al parecer el 9 frente de las Farc, les notificó a los habitantes de las veredas Santo Domingo, Alto de la virgen, Palmerita, el Recreo y Pailania que tenían "una hora" para salir de sus casas.” (Vélez Rincón, 2004)

En la nota “Las batallas de Aurelio Clavijo” se enuncia que “Los bloques y quemas de vehículos del ELN en la autopista Medellín Bogotá alborotaron los ánimos de las autodefensas campesinas del Magdalena medio (ACMM) que en marzo de 2000, hicieron huir a miles de campesinos que vivían al lado y lado de la vía. Campesinos, lavadores de carros, tenderos y familias como la de Aurelio, que vende guayabas a orillas de la carretera, fueron tratados como auxiliares de la guerrilla (Mogollón Vergara, Las batallas de Aurelio Clavijo, 2005).

8.3 Corregimientos y Veredas que presentan mayores eventos de desplazamiento



a. SAN LORENZO:

En las noticias estudiadas, hubo varios eventos de desplazamiento forzado, uno de ellos, es el que relata la nota “La otra guerra del Oriente antioqueño” en donde se comenta que, en la vereda San Lorenzo, diez familias huyeron.” (García J. I., 1994)

b. AUTOPISTA MEDELLÍN-BOGOTÁ:

Así mismo, en la noticia “El paramilitarismo golpea en el Oriente antioqueño” en la autopista Medellín Bogotá; en el tramo que pasa por jurisdicción del municipio de Cocorná, hay varias casas y establecimientos abandonados. A saber, que: “Son las propiedades de aquellas personas y familias que debieron huir por la presión de los paramilitares, después de una oleada de terror de estos desataron en el sector el pasado mes de abril” (El Colombiano, 1994) Este desplazamiento fue de unas 20 familias, entre estas personas está un médico, un auxiliar de enfermería y uno de los dirigentes comunitarios que integró la comisión que visitó al secretario de gobierno departamental de los altos mandos del Batallón Pedro Nel Ospina (El Colombiano, 1994).

Otro hecho narrado de desplazamiento, es el que trae a colación el artículo “Las batallas de Aurelio Clavijo” en donde, un niño de 5 años se vio obligado a salir de su hogar que estaba situado al lado de la vía Medellín-Bogotá, al respecto “Los bloques y quemas de vehículos del ELN en la autopista Medellín Bogotá alborotaron los ánimos de las autodefensas campesinas del Magdalena medio (ACMM) que en marzo del 2000, hicieron huir a miles de campesinos que vivían al lado y lado de la vía. Campesinos, lavadores de carros, tenderos y familias como la de Aurelio, que vende guayabas a orillas de la carretera, fueron tratados como auxiliadores de la guerrilla. El niño, sus dos hermanos, los dos abuelos, las tres tías y el tío fueron a dar a un albergue en Cocorná con otras 33 personas.” (Mogollón Vergara, Las batallas de Aurelio Clavijo, 2005)

Según la noticia “El paramilitarismo golpea al Oriente Antioqueño” En la autopista Medellín Bogotá; en el tramo que pasa por jurisdicción del municipio de Cocorná, a solo 80 km de Medellín,” hay varias casas y establecimientos abandonados. Son las propiedades de aquellas personas y familias que debieron huir por la presión de los paramilitares, después de una oleada de terror de estos desataron en el sector en el mes de abril de 2004“

c. EL MOLINO:

Entre los años 1999 y 2002, se encontraron varios desplazamientos, a saber que, en el año 2000, según la noticia “Un reencuentro alegre ...y nostálgico” Por culpa del conflicto armado, más de 160 familias habitantes de la Vereda el Molino en Cocorná, abandonaron, hace más de 6 años, sus viviendas, pertenencias y amigos (León Cruz, 2006) de igual manera, una mujer, el 30 de mayo de 2002, movida por las presiones de la guerrilla, abandonó su casa en el Molino en compañía de

su esposo y sus dos hijos, llevando consigo tan solo lo que llevaba puesto (León Cruz, 2006). Frente a este periodo, se narra que, “pese a todo, el clima de tensión producto de Los Fuertes combates, los campos minados y de la presión guerrillera, la misma que produjo el desplazamiento de por lo menos 1000 personas en las veredas el Molino, Campoalegre, Chocó y Los mangos entre 1999 y 2002 hubo personas que decidieron quedarse” (León Cruz, 2006)

d. LA CAÑADA:

Pasando al año 2004, según la nota “Amenazas de las FARC desplazaron a otras 33 familias a San Francisco” el municipio de Cocorná, presencié 4 homicidios en la Vereda Cañada Honda, de Aurelio Martínez de 42 años; su hijo Rómulo Martínez de 21, y de Manuel de Jesús toro, de 68 años a quién las FARC le mataron en octubre, a su hijo Alirio Toro, líder del caserío el jardín. Por esta última muerte, 103 familias huyeron de sus parcelas, de las cuales el 80% continúa hacinado el pueblo (El Colombiano, 2005).

e. PAILANIA:

En este mismo año, el 16 de julio de 2004 según la noticia “Desplazados de Cocorná piden ayuda” habían llegado a Cocorná. 513 desplazados de varias veredas, al respecto, se enuncia que “Minutos después de que Aníbal Ciro se hecho la bendición y dio por terminada la Novena de las Ánimas, por el alma de su hijo, Ángel, le advirtieron que tenía una hora para abandonar su casa en la vereda Pailania, de Cocorná, Oriente antioqueño Ahora hace parte del grupo de 513 desplazados que, desde el domingo, han llegado al casco urbano de esa localidad luego de que un grupo armado, el 9 frente de las Farc, les notificó a los habitantes de las veredas Santo Domingo, Alto de la virgen, Palmerita, el Recreo y Pailania que tenían "una hora" para salir de sus casas” (Vélez Rincón, 2004).

Otro evento de desplazamiento registrado en el municipio en el año 2004, fue el enunciado en la noticia “Niños del campo en Oriente: Entre minas y destierro” en donde se relata que una niña de 4 años se tuvo que desplazar con su mamá y otras 529 personas (252 menores de edad) de las veredas Pailania, Santo Domingo, Palmitas y Alto de la Virgen, luego de combates entre Ejército, guerrilla y autodefensas. Al respecto, se enunció que: “Mientras la guerrilla (novenno frente-de las Farc) nos amenazó con encerrarnos con minas, los otros (Autodefensas Campesinas del Magdalena Medio) nos dijeron que desocupáramos rapidito”, expresó uno de los adultos que acompañaba a la menor (Yarce, 2004). En la noticia precisan que esta historia, es la historia de

cerca de 14.000 personas y que Cocorná es el “principal expulsor de desplazados de Antioquia, quienes se desplazan una y otra vez, dependiendo de la intensidad del conflicto armado (Yarce, 2004).

a. **San Francisco:**



http://secretariainfraestructura.antioquia.gov.co/descargas/InformacionRedVialAntioquia/4.%20Mapas%20por%20municipio/San_Francisco_fichaMunicipal2.pdf

1. **Corregimiento de Aquitania:**

De acuerdo con el mapa, este corregimiento consta únicamente de una carretera para acceder y salir que además, no está pavimentada. Los territorios que la rodean, presentan conflicto y desplazamiento forzado: al sur, La floresta; al norte, San Pedro; al oeste, Venado Chumurro.

Las veredas que presentan mayores eventos de desplazamiento forzado son: Arrebol, Floresta, Venao Chamurro, San Pedro, Boquerón, El Tagual, San Pedro, El Portón y La Holanda.

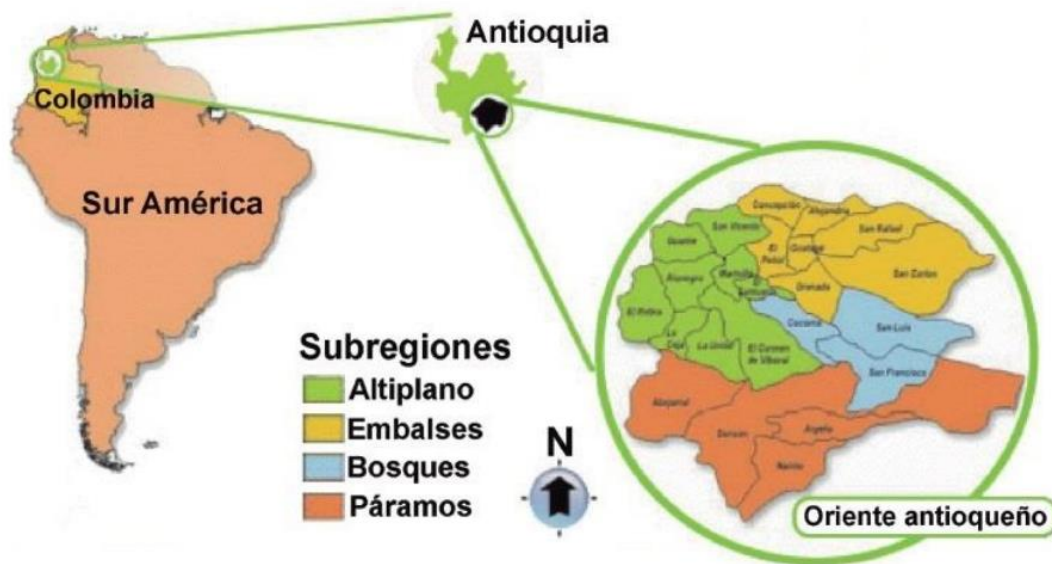
Las siguientes veredas son vecinas y van alrededor de dos cuerpos de agua, Río Claro y Río Caldera, como se ve en la imagen:

- Arrebol: Limita al noreste con Floresta
- Floresta: limita al norte con Aquitania

- Venao Chamurro: limita al sureste con Arrebol y floresta, y al este con Aquitania.
- San Pedro: limita al sur con Aquitania y al suroeste con Venao Chumurro.
- El Portón: limita al sur con San Pedro.
- La Holanda: limita al noroeste con El Portón y al oeste con San Pedro

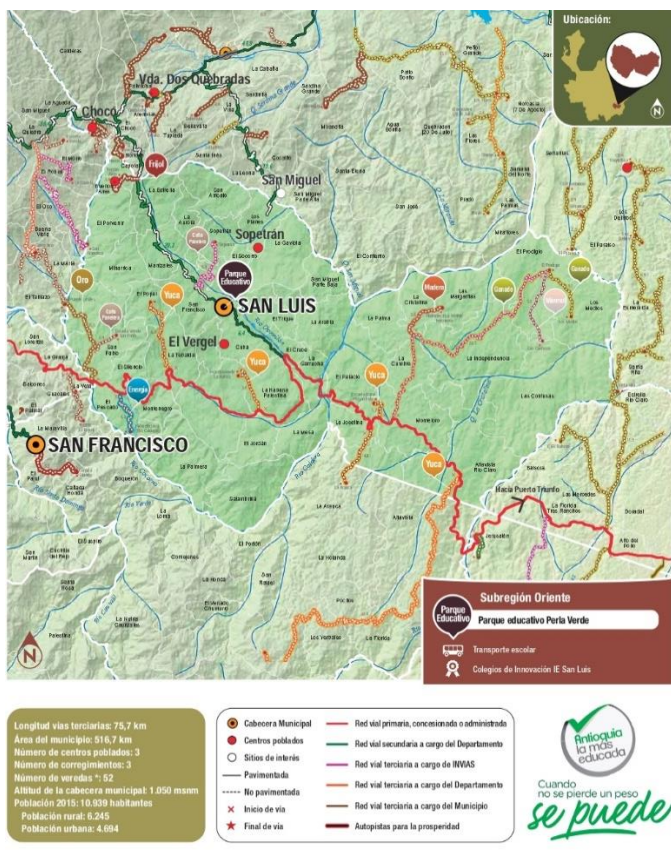


La vereda El Tagual está cerca a la cabecera municipal y limita con el municipio de Cocorná y la Vereda en mención “La quiebra” es de jurisdicción territorial del municipio de Cocorná. Lo mismo sucede con la vereda La Aurora, que pertenece al municipio de San Luis.



<https://coa.org.co/wp-content/uploads/2021/01/Diagnostico-Competitivo-del-OA-2014-1.pdf>

San Luis:



Sobre el municipio de Sal Luis se puede identificar que tiene distintas vías de acceso. La vereda que reporta desplazamiento forzado en la información rastreada es la vereda La Aurora

8.4 Comunas y Barrios que presentan mayores eventos de desplazamiento forzado.

a. Cocorná:

Todas las veredas en las cuales se presentaron desplazamientos fueron: San Lorenzo, el Molino, la Cañada, Pailania, Campoalegre, Chocó, los Mangos, Santo Domingo, Alto de la virgen, Palmerita y el Recreo. Sin embargo, las veredas con mayor índice de desplazamiento son “el Molino, San Lorenzo y Pailania” La vía Medellín-Bogotá (a la altura de Cocorná) si bien no es una vereda, fue la zona en donde más se presentaron desplazamientos.

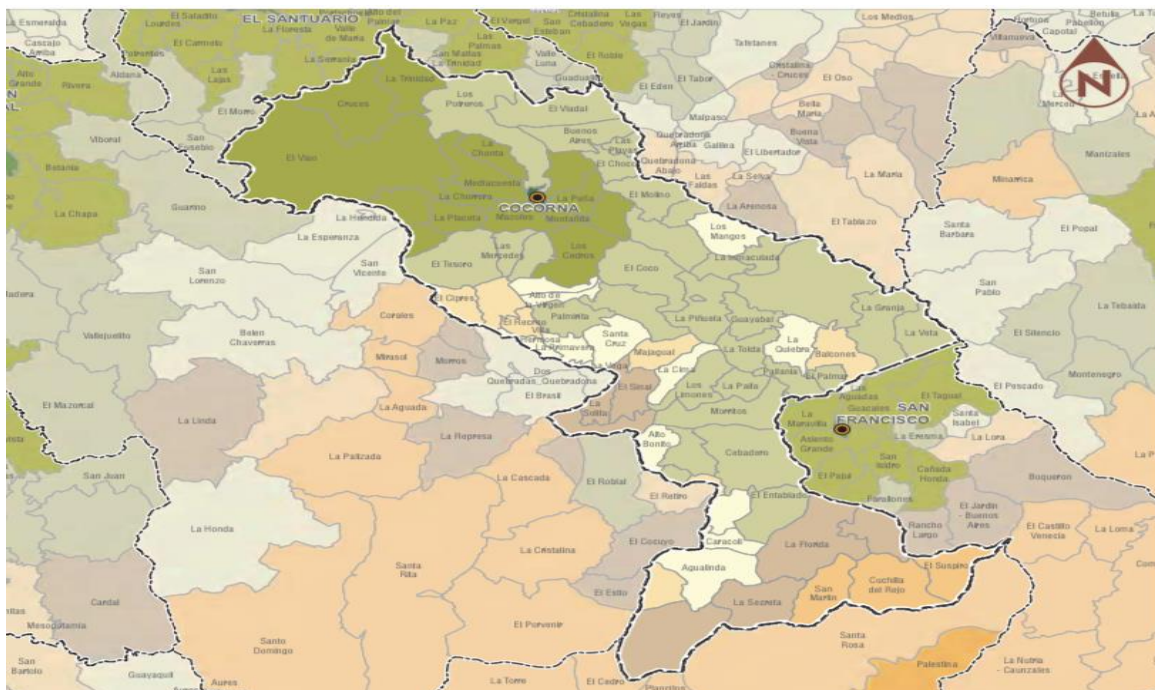
Es de anotar que, la vereda el “Molino” limita con granada, a su vez, las veredas del “Chocó” “Los Mangos” quedan contiguas a el “Molino”

Las veredas: El chocó, el Molino, Campoalegre, los Mangos; están en el centro el zonal “el molino” y por la parte norte colindan con el río “Tafetanes”

Las veredas “Alto de la Virgen” y “Palmeritas” son contiguas, y el “Alto de la Virgen” está a pocos kilómetros de la autopista Medellín-Bogotá. Hay varias carreteras de acceso que las conectas, además, está contigua a la carretera Granada-Cocorná. También está cerca a la quebrada “La Marinilla”

Todas las Veredas que tengan acceso a la vía Granada-Cocorná tienen fácil acceso a la autopista Medellín Bogotá.

Ninguna de las veredas mencionadas está cerca o colindante a la hidroeléctrica “Popal”



9. OBSERVACIONES Y CONCLUSIONES PERSONALES

- Teniendo en cuenta que en San Luis hay mayores vías de acceso y salida, se puede concluir mayor circulación y presencia estatal, que se ve también reflejada en los eventos violentos encontrados en este municipio en comparación con sus vecinos Cocorná y San Francisco.

- Según la noticia “Acciones militares en Antioquia” los militares abatieron a tres criminales de la delincuencia común y capturaron un mismo número; en la acción resultó herido un uniformado. Marlon Arévalo Valencia. En inmediaciones de Argelia, una patrulla del grupo de caballería "Juan del Corral" fueron atacados y en los hechos murieron dos soldados, Wilmar Antonio guanín Ramírez y Alejandro Osorio Ramírez. También en otro operativo se dio de baja aún subversivo, del cual se presume que pertenecía al frente 47 de las FARC (El Nuevo Siglo, 2008).

- En el evento también se informó que el miércoles, los presos políticos de las FARC y el ELN recluidos en la cárcel de Itagüí, y los jefes desmovilizados de las que trabajan en la propuesta de desminado, (entre ellos Diego Fernando Murillo, alias Don Berna), entregarán a la CNRR el primer mapa donde se intentará explorar y destruir de forma controlada Minas antipersonal en el Oriente. Casas, representante del bloque Héroes de Granada, explicó que después de explorar sitios en la Unión San Carlos y Cocorná se escogió un punto entre Alejandría y el Peñol (Mogollón Vergara, El Oriente quiere despedir a sus muertos, 2006).

- Hay una gran cantidad de niños desplazados
- La mayoría de hechos victimizantes se dieron cerca de la autopista Medellín-Bogotá.

- 1994 fue la fecha del mayor auge de secuestros
- “La casa cultural, que funcionaba en un edificio de tres pisos con la alcaldía, fue una de las instalaciones destruidas junto con seis casas, la Caja Agraria de donde se robaron 50 millones de pesos y la escuela del municipio. Las pérdidas podrían superar los 2.000 millones de pesos. Las edificaciones oficiales y por lo menos tres de las viviendas afectadas tendrán que ser demolidas después del arrasador paso del frente Carlos Alirio Buitrago del ELN, que en la madrugada de ayer atacó con granadas de mortero y fusiles este municipio del oriente antioqueño. En la acción murieron tres de los doce policías que custodiaban el pueblo.” Tomado de: <https://www.eltiempo.com/archivo/documento/MAM-806982> Esta noticia no estaba dentro de la base de datos, sin embargo, a juicio de las estudiantes es de alta importancia.

- De la información recolectada, cabe resaltar que los habitantes del corregimiento de Aquitania fueron fuertemente afectados por el conflicto armado, padeciendo diversas manifestaciones de control que los actores armados ejercieron en el territorio. Las vías de acceso al corregimiento y veredas fueron sembradas con minas antipersonas ocasionando un

confinamiento y un emplazamiento de más de 1.800 personas en las 6 cuadras del corregimiento, además de que las ayudas humanitarias no podían ingresar al territorio.

- La falta de alimento, los niños sin clases, la pérdida de cosechas, los homicidios, secuestros, los hostigamientos, los enfrentamientos y los constantes desplazamientos, estuvieron a la orden del día durante los años 2004 al 2010.

- A pesar de que en las noticias se menciona la presencia de la fuerza pública en el corregimiento de Aquitania; los reiterados desplazamientos, amenazas, el confinamiento, emplazamiento y los testimonios de los habitantes donde reflejan sentirse inseguros; deja un sinsabor frente a la respuesta oportuna y eficiente de los entes encargados de velar por la seguridad y los Derechos Humanos de la población.

- En las noticias se pudo observar que el mayor índice de desplazamientos sucedió en las veredas La Floresta, Venado, Chamurro, La Iraca, San Pedro, La Quiebra y El Arbol. Por su parte, las veredas donde la población estuvo emplazada fueron La Cristalina, Pocitos y La Mesa.

SAN FRANCISCO

Municipio: San Francisco

Años rastreados: 2004, 2010, 2013

0. PRESENTACIÓN

Este documento recoge la información de 16 noticias correspondientes al municipio de San Francisco. Estas noticias fueron seleccionadas de acuerdo con las categorías del proyecto, luego de hacer una priorización de las mismas en relación a la información de desplazamiento forzado en los años 1992-2015.

Las noticias seleccionadas, develan cómo el conflicto armado ha golpeado al corregimiento de Aquitania municipio de San Francisco, así mismo, se identificaron varios hechos victimizantes, tales como: homicidio, hostigamientos, amenazas, siembra de minas antipersonas, emplazamientos y en especial, el desplazamiento forzado. Este último, como eje central, se desarrolla a lo largo de todo el documento, poniendo de relieve la gran problemática a la que se ha enfrentado este territorio, las particularidades que la han permeado y describiendo los hechos de violencia que padeció el municipio de San Francisco en el marco del conflicto armado.

1. CONTEXTO

1.1 Importancia geoestratégica -política, económico, cultivos ilícitos, corredores, entre otros - del municipio o región.

“Aquitania, corregimiento del municipio de San Francisco está ubicada entre las montañas del oriente antioqueño, allí se sembraba yuca, maíz y borojó y donde los cultivos de coca pululan como los niños” (Oquendo, 2004)

Según el alcalde de San Francisco (...) “Los hechos de violencia en el corregimiento de Aquitania, ha paralizado dos proyectos de ornato urbano, manejo integral de residuos sólidos y reforestación. Tampoco se ha podido empezar la construcción del acueducto” (Vergara, Ayuda no es sólo para desplazados , 2004)

Para el 14 de abril de 2004, el Gobierno Departamental anuncia la declaratoria de emergencia alimentaria debido a que 542 desarraigados permanecen en el casco urbano de Aquitania y sin poder regresar a sus parcelas a trabajar; debido a las minas antipersona sembradas por grupos ilegales. “Entonces, no están produciendo alimentos ni están recibiendo recursos para

comprar alimentos” Carlos Mario Montoya, director del Dapard. (Decretan emergencia alimentaria , 2004)

1.2 Precedentes de militarización oficial

Respecto a la categoría de Precedentes de militarización, se registra que para el 2 de abril de 2004, Jorge Mejía Martínez; secretario de Gobierno de Antioquia precisa que “Desde hace tres días el Ejército Nacional se encuentra en la cabecera de Aquitania, con el ánimo de garantizar el retorno de los desarraigados”. (Desplazados aumentan a 580, 2004)

6 de abril de 2004, Según Jorge Mejía Martínez; secretario de Gobierno de Antioquia “(...) aunque en la zona hay presencia de la fuerza de la pública y no se han presentado combates recientemente, los labriegos prefieren esperar unos cuantos días antes de retornar”. (Vergara, Aquitania espera llegada de víveres , 2004)

El 6 de abril de 2004, el general Oscar González Peña señala que “La presencia del Ejército continúa en el sector para garantizar el regreso de los desplazados que se encuentran en Aquitania” (Vergara, Aquitania espera llegada de víveres , 2004). “La orden que las Farc les dieron a los labriegos era abandonar todo el corregimiento desde el 28 de marzo y salir hasta San Francisco o San Luis, pero la presencia del Ejército y la contraorden de las Autodefensas del Magdalena Medio (Amm) los atajaron en el casco urbano de Aquitania” (Vergara, Aquitania espera llegada de víveres , 2004)

Jorge Mejía Martínez, secretario de Gobierno de Antioquia “Lo primero es garantizar la presencia de la Fuerza Pública y lo otro es brindar posibilidades de que los campesinos tengan otra opción productiva distinta al cultivo y recolección de coca” (Llevar víveres a Aquitania, 2004)

7 de julio de 2004, “Lo único que ha podido entrar es la ayuda de la Cruz Roja, gracias a los desminados diurnos del Ejército, que no duran mucho, pues las Farc vuelven a sembrar los explosivos en las noches” (Oquendo, 2004)

12 de julio de 2004, Debido a la situación, el gobernador de Antioquia, Aníbal Gaviria convocó a un consejo extraordinario de seguridad, en el cual se determinará la posibilidad de enviar brigadas móviles del Ejército. (9 muertos y 400 desplazados por ataques de las Farc, 2004)

El 7 de febrero de 2010, se informa que la Cuarta Brigada del Ejército adelanta trabajos de desminado humanitario en las localidades del municipio de San Francisco y San Carlos.

También, fueron localizados dos terrenos minados en jurisdicción de San Francisco los cuales fueron destruidos. (Localizan dos campos minados , 2010)

1.3 Actores y relaciones políticas

En la categoría “Actores y relaciones políticas” las noticias del año 2004 describe la crisis que padeció el corregimiento de Aquitania por cuenta de los enfrentamientos entre la guerrilla de las Farc y las autodefensas. Mientras el secretario de Gobierno de Antioquia, Jorge Mejía Martínez afirmaba que el retorno de los cientos de desplazados se estaba discutiendo, los campesinos no tenían en sus planes volver a sus veredas ya que no se estaban brindando las condiciones y garantías para volver. (Vergara, Aquitania espera llegada de víveres , 2004)

En el mismo año, mientras miembros del Comité Departamental de Derechos Humanos califican al corregimiento de Aquitania como un campo de concentración con cerca de 1800 personas encerradas por miedo a las minas antipersona y las constantes amenazas de las Farc; el comandante de la I División del Ejército, general Mario Montoya, asegura que los campos minados están siendo desactivados. (Llevan víveres a Aquitania, 2004)

“(…) allí no hay combates de ningún grupo armado. Parece que el problema tiene que ver con movimientos relacionados con el control de la droga en la zona” aseguró Jorge Mejía Martínez, secretario de Gobierno de Antioquia, sobre el desplazamiento de 580 campesinos del corregimiento Aquitania; Por su parte, Rodolfo Zapata Escobar, director de la Red de Solidaridad Social hizo un llamado a los grupos armados para que no utilicen la estrategia de la amenaza y el desalojo como un instrumento de guerra. (San Francisco es el mayor expulsor, 2004)

En esta misma línea, en el año 2004 el Gobierno Departamental decreta emergencia alimentaria ya que, por temor a las minas antipersonales, las familias no han podido regresar a sus parcelas a cultivar. No se están produciendo alimentos ni están produciendo recursos para comprarlos. El director del Dapard, señala que la ayuda humanitaria se prolongará hasta que las familias decidan su retorno y se logre el desminado en la zona. (Vergara, Ayuda no es sólo para desplazados , 2004)

1.3 Dinámicas de poblamiento, expulsión y/o repoblamiento

Según la noticia “Ayuda no es solo para desplazados” del 14 de abril de 2004 “La amenaza de las Farc (...) expulsó hace 17 días a 120 familias campesinas de varias veredas de San Francisco (...) Según la amenaza, los campesinos solo podrán volver a las veredas cuando las Farc lo permitan. El plazo depende supuestamente de la salida de la zona de las Autodefensas del Magdalena Medio. Pero ninguno de los dos grupos armados da muestra de ceder terreno” (Vergara, Ayuda no es sólo para desplazados , 2004)

Por su parte, en la noticia “Desarraigo a medidas de Aquitania”, un campesino comenta: Los paramilitares nos dijeron que si salíamos no podíamos volver. A una gente que ya se fue le pidieron el número de la cédula, demás que para no dejarla regresar después”; mientras que Aleyda otra habitante del lugar quien completa tres éxodos de su parcela, afirma “creo que esto se va a demorar, es que esa gente (la guerrilla) dijo que iba a minar trochas y caminos y que no podíamos volver mientras no se fueran las autodefensas, pero qué se van a ir ellos si también quieren mandar por aquí”. (Vergara, Desarraigo a medidas de Aquitania, 2004).

1.4 Manifestaciones de control sobre el territorio (no sólo el control armado, sino también todo lo que pueda entrar como control político y económico del actor armado en el territorio)

Una de las manifestaciones de control en el corregimiento de Aquitania, corresponde a la siembra de minas antipersona por parte de las Farc y las constantes amenazas para que nadie salga e ingrese de las veredas y corregimientos.

“Un frente de las Farc ha exigido el desplazamiento de la población. Lo peor, es que no pudieron recibir ayuda humanitaria porque una comisión de la Red de Solidaridad Social y el Departamento Administrativo de Prevención y Atención de Desastres tuvo que devolverse el miércoles luego de que la guerrilla asesinó a un camionero y atravesó el vehículo en una vía cercana al corregimiento de Aquitania”. Jorge Mejía, secretario de Gobierno de Antioquia (San Francisco es el mayor expulsor, 2004)

“En un principio la causa del éxodo era desconocida, pero según los comentarios de los campesinos la salida de las siete veredas obedece a una orden de desalojo dada por tres hombres que se identificaron como miembros de las Farc. Ese mismo grupo guerrillero fue el que originó, a mediados del año pasado, un desplazamiento de 2.500 habitantes de 20 veredas de Aquitania hacia San Luis. (San Francisco es el mayor expulsor, 2004)

“A pesar de la presencia del Ejército en el casco urbano de ese corregimiento, el miedo a las minas antipersona y la amenaza de las Farc para que nadie se mueva por campos y caminos, tiene encerradas a 1.800 personas, entre desplazadas y emplazadas” (Vergara, Aquitania se parece a un campo de concentración , 2004)

Jorge Mejía Martínez, secretario de Gobierno de Antioquia, señaló que “no se han presentado combates del Ejército con las autodefensas, lo que les permite pensar que allí el problema se ha generado por la disputa, violenta pero silenciosa, de paramilitares y guerrilleros para controlar un área cocalera”. (De Aquitania a San Francisco, 2004)

(...) “Los paramilitares nos dijeron que si salíamos no podíamos volver. A una gente que se fue le pidieron el nombre y el número de la cédula, demás que para no dejarla regresar después” comenta campesino que también hace la fila. (Vergara, Desarraigo a medidas de Aquitania, 2004)

Según la noticia “San Francisco el mayor expulsor” del 2 de abril de 2004 La búsqueda de control del territorio, también se manifiesta por medio de los enfrentamientos entre Guerrilla de las Farc, Autodefensas y Ejército; lo que causa el desplazamiento de los habitantes de las veredas afectadas. (San Francisco es el mayor expulsor, 2004)

“En el corregimiento se vive una relativa calma, hay presencia del Ejército y la comunidad cuenta con una mediana seguridad porque Aquitania está rodeado de montañas donde hacen presencia todos los actores del conflicto” José Daniel Cardona, alcalde de San Francisco (Vergara, Ayuda no es sólo para desplazados , 2004)

2. PATRONES DE VIOLENCIA POLÍTICA

2.1 REPERTORIO

2.1.1 Número de eventos de desplazamiento forzado

- El primero de abril de 2004, 440 campesinos de las veredas Arrebol, Floresta, Venao Chumurro, La Iraca, San Pedro y otros sectores de San Francisco, se desplazaron hacia el corregimiento de Aquitania, debido a la disputa territorial entre autodefensas y guerrilleros de las Farc. (Desplazados 440 campesinos , 2004)

- El dos de abril de 2004, se confirmaron 580 personas desplazadas, representadas en 142 familias en jurisdicción de San Francisco. Los desplazados son de las veredas Arrebol, Floresta, Iraca, Venado y San Pedro. (Desplazados aumentan a 580, 2004)
- El 4 de abril de 2004, según fuentes policiales alrededor de 36 personas que conforman nueve familias se unieron a 440 agrupados en cerca de 100 familias que abandonaron sus parcelas de las veredas Arrebol, Floresta, Venao Chumurro, La Iraca y San Pedro; acosados por los enfrentamientos de miembros armados de las autodefensas y las Farc. (De Aquitania a San Francisco, 2004)
- El 7 de abril de 2004, eran 500 campesinos desplazados de varias veredas quienes recibieron la orden de las Farc de abandonar todo el corregimiento y salir hacia San Francisco o San Luis, pero la presencia del Ejército y la contraorden de las Autodefensas del Magdalena Medio (Amm) los atajaron en el casco urbano de Aquitania. (Vergara, Desarraigo a medidas de Aquitania, 2004)
- El 14 de abril de 2004, se registraban 120 familias campesinas desplazadas por amenazas de las Farc (Vergara, Ayuda no es sólo para desplazados , 2004)
- Para el 30 de abril de 2004, se encontraban 1.800 personas entre desplazadas y emplazadas en la cabecera del corregimiento de Aquitania. (Vergara, Aquitania se parece a un campo de concentración , 2004).

2.1.2 Número de desplazamientos familiares y/o masivos y otras formas de victimización.

- El 1 de abril de 2004, 440 campesinos de las veredas Arrebol, Floresta, Venao Chumurro, La Iraca, San Pedro y otros sectores de San Francisco, se desplazaron hacia el corregimiento de Aquitania, debido a la disputa territorial entre autodefensas y guerrilleros de las Farc. (Desplazados 440 campesinos , 2004)
- El dos de abril de 2004, se confirmaron 580 personas desplazadas, representadas en 142 familias en jurisdicción de San Francisco. Los desplazados son de las veredas Arrebol, Floresta, Iraca, Venado y San Pedro. (Desplazados aumentan a 580, 2004)
- El 4 de abril de 2004, según fuentes policiales alrededor de 36 personas que conforman nueve familias se unieron a 440 agrupados en cerca de 100 familias que abandonaron sus parcelas de las veredas Arrebol, Floresta, Venao Chumurro, La Iraca y San Pedro; acosados

por los enfrentamientos de miembros armados de las autodefensas y las Farc. (De Aquitania a San Francisco , 2004)

- El 7 de abril de 2004, eran 500 campesinos desplazados de varias veredas quienes recibieron la orden de las Farc de abandonar todo el corregimiento y salir hacia San Francisco o San Luis (Vergara, Desarraigo a medidas de Aquitania, 2004)

- El 14 de abril de 2004, se registraban 120 familias campesinas desplazadas por amenazas de las Farc. Además, se incluyó en el censo a la población emplazada en las veredas La Cristalina, Pocitos y La Mesa. (Vergara, Ayuda no es sólo para desplazados , 2004)

- Para el 30 de abril de 2004, se encontraban 1.800 personas entre desplazadas y emplazadas en la cabecera del corregimiento de Aquitania. (Vergara, Aquitania se parece a un campo de concentración , 2004)

2.1.3 Acciones previas a un desplazamiento de actores con control en el territorio

El 7 de abril de 2004, eran 500 campesinos desplazados de varias veredas quienes recibieron la orden de las Farc de abandonar todo el corregimiento y salir hacia San Francisco o San Luis (Vergara, Desarraigo a medidas de Aquitania, 2004)

El 14 de abril de 2004, se registraban 120 familias campesinas desplazadas por amenazas de las Farc. Además, se incluyó en el censo a la población emplazada en las veredas La Cristalina, Pocitos y La Mesa. (Vergara, Ayuda no es sólo para desplazados , 2004)

2.1.4 Acciones previas a un desplazamiento que perturbaron el orden público

El 4 de abril de 2004, según fuentes policiales alrededor de 36 personas que conforman nueve familias se unieron a 440 agrupados en cerca de 100 familias que abandonaron sus parcelas de las veredas Arrebol, Floresta, Venao Chumurro, La Iraca y San Pedro; acosados por los enfrentamientos de miembros armados de las autodefensas y las Farc. (De Aquitania a San Francisco , 2004)

2.1.5 Acciones concomitantes a un desplazamiento que perturbaron el orden público

En la noticia “Desarraigo a medias en Aquitania” se relata: “(...) como si la advertencia hecha por las Farc no fuera con ellos, hombres armados de las autodefensas permanecen a mitad del camino de 33 kilómetros que separan la autopista Medellín-Bogotá de Aquitania. Por toda esa

trocha y parte de la autopista, el grupo anuncia claro y fuerte en la emisora Integración Estéreo su intención de “recuperar la zona”; la semana pasada, el mismo día que quemaron un camión y asesinaron a su conductor, las Farc dinamitaron una torre de energía. La falta de luz tiene sin teléfono el corregimiento y el inesperado aumento de la población, los tiene sufriendo también por el suministro de agua” (Vergara, Desarraigo a medidas de Aquitania, 2004) “Esa vez yo oí el comentario, pero ahora la guerrilla llegó a una reunión donde estábamos y nos dijo que si no salíamos nos íbamos de cajón” Húber Montoya, afectado (Vergara, Desarraigo a medidas de Aquitania, 2004)

El 1 de abril de 2004, 440 campesinos de las veredas Arrebol, Floresta, Venao Chumurro, La Iraca, San Pedro y otros sectores de San Francisco, se desplazaron hacia el corregimiento de Aquitania, debido a la disputa territorial entre autodefensas y guerrilleros de las Farc. (Desplazados 440 campesinos , 2004)

2.1.6 Casos y situaciones que involucren violaciones DIH

“La orden que las Farc les dieron a los labriegos era abandonar todo el corregimiento desde el domingo 28 de marzo y salir hacia San Francisco o San Luis, pero la presencia del Ejército y la contraorden de las Autodefensas del Magdalena Medio los atajaron en el casco urbano de Aquitania. Los paramilitares nos dijeron que si salíamos no podíamos volver. A una gente que se fue le pidieron el nombre y el número de cédula, demás que para no dejarla regresar después” (Vergara, Desarraigo a medidas de Aquitania, 2004).

“A pesar de la presencia del Ejército en el casco urbano de ese corregimiento, el miedo a las minas antipersona y la amenaza de las Farc para que nadie se mueva por campos y caminos, tiene encerradas a 1.800 personas, entre desplazadas y emplazadas” (Vergara, Aquitania se parece a un campo de concentración , 2004)

3. OBJETIVOS

3.1 Todos los objetivos posibles de civiles que son regularmente atacados por los actores armados

Título de la noticia	Hecho	Actor	Objetivos civiles
(Vergara, Aquitania espera llegada de víveres , 2004)	Homicidio y secuestro	Farc	4 conductores asesinados y secuestrado uno más.
(Vergara, Aquitania se parece a un campo de concentración , 2004)	Siembra de minas antipersona y amenaza	Farc	Campesinos
(Desplazados aumentan a 580, 2004)	Movilización forzada	Paramilitares y guerrilleros	Labriegos
(Vergara, El Cicr llevará hoy ayuda a San Francisco , 2004)	Dstrucción del puente sobre la quebrada La Quiebra	Farc	Dos civiles y dos uniformados muertos

3.2 Tipo de personas desplazadas.

Título de la noticia	Fecha y lugar del desplazamiento	Actor	Objetivos civiles
(Vergara, Aquitania espera llegada de víveres , 2004)	Abril de 2004, veredas La Floresta, Venado, Chamurro, La Iraca, San Pedro, La Quiebra y Arreboles.	Farc	Campesinos. 240 niños y 360 adultos
(Vergara, Aquitania se parece a un campo de	Mediados de abril de 2004, zona rural	Farc	120 familias

Título de la noticia	Fecha y lugar del desplazamiento	Actor	Objetivos civiles
concentración , 2004)			
(De Aquitania a San Francisco , 2004)	Principios de abril de 2004, siete veredas adscritas al municipio de San Francisco	Farc/ Autodefensas	36 personas que conforman nueve grupos familiares
(Decretan emergencia alimentaria , 2004)	Abril de 2004, veredas Arrebol, Floresta, Venao Chamurro, La Iraca y San Pedro.		440 labriegos agrupados en cerca de 100 familias
(Vergara, Desarraigo a medidas de Aquitania, 2004)	28 de marzo de 2004, veredas Arreboles, La Floresta, Venado Chamurro, La Iraca, San Pedro, La Quiebra, El Portón, La Aurora y La Holanda.	Farc/ Amm, frente José Luis Zuluaga	530 campesinos. De ellos 500 ya habían sido desplazados
(Desplazados aumentan a 580, 2004)	Marzo y abril de 2004, veredas Arrebol, Floresta, Iraca, Venado y San Pedro.	Farc/ Paramilitares	580 campesinos, representados en 142 familias
(Llevan víveres a Aquitania, 2004)	“Hace cuatro semanas salieron de su territorio”	“Grupos armados ilegales, que se disputan la zona”	1.817 personas entre desplazadas y emplazadas
(San Francisco es el mayor expulsor, 2004)	Primero de abril de 2004/ Provenientes de siete veredas	Farc	450 campesinos

Título de la noticia	Fecha y lugar del desplazamiento	Actor	Objetivos civiles
(Vergara, El Cicr llevará hoy ayuda a San Francisco , 2004)	3 de julio de 2004/ vereda El Boqueron	Farc/ Autodefensas	110 habitantes representados en 28 familias
(Vergara, El Cicr llevará hoy ayuda a San Francisco , 2004)	15 de junio de 2004/ vereda El Tagual	Farc/ Autodefensas	114 personas representados en 21 familias
(Vergara, El Cicr llevará hoy ayuda a San Francisco , 2004)	3 de mayo de 2004 / vereda El Entablo, Cocorná hacia el corregimiento de Aquitania	Farc/ Autodefensas	16 familias, 76 personas

3.3 Víctimas u objetivos de la revictimización

“El cultivo de fríjol a punto de recoger es lo que más entristece a Aleyda Giraldo de su tercer desplazamiento de la vereda Arreboles de Aquitania. En los últimos tres años ha huido en tres ocasiones se su parcela y así siempre haya salido amenazada por las Farc, la campesina de 34 años, nunca se le quitaron las ganas de volver a lo suyo. La primera vez que me sacaron regresé a los seis meses. El año pasado demoré siete meses por fuera y esta vez ni siquiera dejaron estar dos meses en la tierrita” Aleyda Giraldo (afectada) (Vergara, Desarraigo a medidas de Aquitania, 2004).

4. FRECUENCIA

4.1 Periodicidad de los eventos de desplazamiento forzado

Frente a la periodicidad de los desplazamientos forzados en el municipio de San Francisco, según la noticia “San Francisco es el mayor expulsor” se habla de que, a pesar de ser un municipio

pequeño, los índices de desplazamiento equivalen a que más de la mitad de sus habitantes estén hoy desterrados. Según la Red de Solidaridad Social, desde 1995 hasta 2003, 4.406 personas salieron de esa región como desarraigados de la violencia”

(San Francisco es el mayor expulsor, 2004).

5. TÉCNICA

5.1 Formas de proceder de los actores armados con la población objeto de desplazamiento

Según la noticia “Ayuda no es solo para desplazados” del 14 de abril de 2004 “La amenaza de las Farc (...) expulsó hace 17 días a 120 familias campesinas de varias veredas de San Francisco (...) Según la amenaza, los campesinos solo podrán volver a las veredas cuando las Farc lo permitan. El plazo depende supuestamente de la salida de la zona de las Autodefensas del Magdalena Medio. Pero ninguno de los dos grupos armados da muestra de ceder terreno” (Vergara, Ayuda no es sólo para desplazados , 2004)

Por su parte, en la noticia “Desarraigo a medidas de Aquitania”, un campesino comenta: Los paramilitares nos dijeron que si salíamos no podíamos volver. A una gente que ya se fue le pidieron el número de la cédula, demás que para no dejarla regresar después”; mientras que Aleyda otra habitante del lugar quien completa tres éxodos de su parcela, afirma “creo que esto se va a demorar, es que esa gente (la guerrilla) dijo que iba a minar trochas y caminos y que no podíamos volver mientras no se fueran las autodefensas, pero qué se van a ir ellos si también quieren mandar por aquí”. (Vergara, Desarraigo a medidas de Aquitania, 2004).

5.2 Modus operandi de los actores armados responsables del desplazamiento forzado

Uno de los Modus Operandi encontrados es el referente a las listas, como lo relata un campesino de la zona, según la noticia “Desarraigo a medidas en Aquitania” “La orden que las Farc les dieron a los labriegos era abandonar todo el corregimiento desde el domingo 28 de marzo y salir hacia San Francisco o San Luis, pero la presencia del Ejército y la contraorden de las Autodefensas del Magdalena Medio los atajaron en el casco urbano de Aquitania. Los paramilitares nos dijeron que si salíamos no podíamos volver. A una gente que se fue le pidieron el nombre y el número de cédula, demás que para no dejarla regresar después” (Vergara, Desarraigo a medidas de Aquitania, 2004)

Otra forma de proceder es por medio de las amenazas e intimidaciones como relata Húber Montoya, en la noticia “Desarraigo a medidas en Aquitania” “(...) esa vez yo oí el comentario, pero ahora la guerrilla llegó a una reunión donde estábamos y nos dijo que si no salíamos nos íbamos de cajón”. (Vergara, Desarraigo a medidas de Aquitania, 2004)

En la noticia “Aquitania se parece a un campo de concentración” la Fundación Seguridad y Democracia, afirma que en el primer trimestre del año hubo enfrentamientos en 291 municipios del país, pero solo en San Francisco, Antioquia, se registraron combates por seis semanas consecutivas” (San Francisco es el mayor expulsor, 2004)

En la noticia “El Cicr llevará ayuda humanitaria a San Francisco”, otro habitante de San Francisco, precisa que “En la mañana del viernes pasado (2 de julio), la guerrilla reunió a la comunidad y les dijo que tenían que abandonar la vereda. Al medio día asesinaron a un campesino de la región, a Norbey Alonso Agudelo Ciro. Y luego, a las 4:30 de la tarde, otro campesino murió, pero al pisar una mina antipersona. Los labriegos comenzaron a llegar al día siguiente”. (Vergara, El Cicr llevará hoy ayuda a San Francisco , 2004)

6. ESPACIALIDAD.

6.1 Corregimientos y Veredas que presentan mayores eventos de desplazamiento

Corregimiento de Aquitania

Veredas: Arrebol, Floresta, Venao Chamurro, La Iraca, San Pedro, Boquerón, El Tagual, San Pedro, La Quiebra, El Portón, La Aurora y La Holanda.

6.2 Trayectorias del desplazamiento

En esta categoría, las noticias estudiadas develaron que los desplazamientos fueron de las veredas Arrebol, Floresta, Venao Chamurro, La Iraca, San Pedro, Boquerón, El Tagual, San Pedro, La Quiebra, El Portón, La Aurora y La Holanda hacia el casco urbano del corregimiento de Aquitania y unas pocas familias llegaban hacia la zona urbana del municipio de San Francisco; como lo indica la noticia “Ayuda no es solo para desplazados”. (Vergara, Ayuda no es sólo para desplazados , 2004)

Por otro lado, en la noticia “Aquitania espera llegada de víveres”, se menciona que “Las Farc originó, a mediados del año pasado y por varios meses, un desplazamiento de 2.500 habitantes de 20 veredas de Aquitania hacia San Luis”. (Vergara, Aquitania espera llegada de víveres , 2004)

En la noticia “Desarraigo a medidas de Aquitania” se menciona que “No todos los desplazados están albergados en Aquitania. En la vereda La Josefina de San Luis están 25 de las 27 familias de La Honda; cuenta Ignacio Torres de sus vecinos que “Allá se quedaron siete personas de dos familias que dijeron que primero se hacían matar antes que salir de la vereda” (Vergara, Desarraigo a medidas de Aquitania, 2004)

No obstante, el desplazamiento de las personas también se dio desde otros lugares, hacia el corregimiento de Aquitania como sucedió como 16 familias de la vereda El Entablo de Cocorná; como aparece en la nota “El Cicr llevará hoy ayuda a San Francisco” (Vergara, El Cicr llevará hoy ayuda a San Francisco , 2004).

Según la noticia “Encarcelados en 6 cuadras” de 7 de julio de 2004, se narra: “Inclusive muchos niños han crecido entre desplazamientos y coca. Se saben las técnicas para no dejarla caer al rasparla y como esquivar las minas cuando van al campo a trabajar “hay que raspar no ve que sino como ahorramos para los desplazamientos” (niño de 11 años)”.

7. HIPÓTESIS INTERPRETATIVAS (POR ACTOR Y HECHOS)

a. Funcionarios públicos:

i. Según la noticia “Aquitania se parece a un campo de concentración” miembros del Comité Departamental de Derechos Humanos, en relación a la dramática situación en el corregimiento de Aquitania, de San Francisco no dudaron en calificarlo como un campo de concentración. (Vergara, Aquitania se parece a un campo de concentración , 2004)

ii. Así mismo, teniendo en cuenta la noticia “Aquitania se parece a un campo de concentración” según un miembro del Comité Departamental de Derechos Humanos, la razón que han expuesto las Farc para sembrar minas y amenazar a la población civil, es por la presencia en la zona de las Autodefensas del Magdalena Medio. (Vergara, Aquitania se parece a un campo de concentración , 2004)

iii. En el mismo orden de ideas, según la noticia “De Aquitania a San Francisco” El secretario de Gobierno de Antioquia Jorge Mejía Martínez, señaló que no se han presentado combates del Ejército con las autodefensas, lo que les permite pensar que allí el problema se ha generado por la disputa, violenta pero silenciosa de paramilitares y guerrilleros para controlar un área cocalera. (De Aquitania a San Francisco, 2004)

iv. De acuerdo a la noticia “Decretan emergencia alimentaria” el director del Departamento de Atención y Prevención de Desastres de Antioquia, Carlos Mario Montoya, el problema radica en que las familias que viven en la cabecera municipal de Aquitania y en las veredas próximas no han podido regresar a sus parcelas a trabajar, entonces, no están produciendo alimentos ni están recibiendo recursos para comprar alimentos, porque tienen temor a ser víctimas de uno de los campos minados que hay en el sector. (Decretan emergencia alimentaria , 2004)

b. Versiones de los habitantes:

i. Los Lugareños, según la noticia “Aquitania espera llegada de víveres” en relación a los sucesos que han acontecido en los últimos días, dijeron que “En un principio la causa del éxodo era desconocida, pero según los comentarios de los campesinos la salida de las siete veredas obedece a una orden de desalojo dada por tres hombres que se identificaron como miembros de las Farc”. (Vergara, Aquitania espera llegada de víveres , 2004)

9. OBSERVACIONES Y CONCLUSIONES PERSONALES

- De la información recolectada, cabe resaltar que los habitantes del corregimiento de Aquitania fueron fuertemente afectados por el conflicto armado, padeciendo diversas manifestaciones de control que los actores armados ejercieron en el territorio. Las vías de acceso al corregimiento y veredas fueron sembradas con minas antipersonas ocasionando un confinamiento y un emplazamiento de más de 1.800 personas en las 6 cuadras del corregimiento, además de que las ayudas humanitarias no podían ingresar al territorio.

- La falta de alimento, los niños sin clases, la pérdida de cosechas, los homicidios, secuestros, los hostigamientos, los enfrentamientos y los constantes desplazamientos, estuvieron a la orden del día durante los años 2004 al 2010.

- A pesar de que en las noticias se menciona la presencia de la fuerza pública en el corregimiento de Aquitania; los reiterados desplazamientos, amenazas, el confinamiento, emplazamiento y los testimonios de los habitantes donde reflejan sentirse inseguros; deja un sinsabor frente a la respuesta oportuna y eficiente de los entes encargados de velar por la seguridad y los Derechos Humanos de la población.

- En las noticias se pudo observar que el mayor índice de desplazamientos sucedió en las veredas La Floresta, Venado, Chamurro, La Iraca, San Pedro, La Quiebra y El Arrebol. Por su parte, las veredas donde la población estuvo emplazada fueron La Cristalina, Pocitos y La Mesa.

MUNICIPIO DE COCORNÁ

Municipio: Cocorná

Años rastreados: 1994, 1996, 2004, 2005, 2006, 2008 y 2015

0. PRESENTACIÓN

Este documento recoge la información de quince noticias correspondientes al municipio de Cocorná, que fueron seleccionadas con base en las categorías del proyecto, luego de hacer una priorización de éstas, en relación con la información de desplazamiento forzado en los años 1992-2015.

Las noticias aquí plasmadas, develan cómo el conflicto armado ha golpeado al municipio de Cocorná, así mismo, se encontraron varios hechos victimizantes, tales como: secuestros, desapariciones forzadas, homicidios y en especial, desplazamientos forzados. Este último, como eje central, se desarrolla a lo largo de todo el documento, poniendo de relieve la gran problemática a la que se ha enfrentado este territorio y las particularidades que la han permeado.

Un balance de la información arrojada, consistiría en primer lugar, en resaltar las diversas manifestaciones de control que los actores armados ejercieron en el territorio. Las minas antipersonas, los amedrentamientos, los secuestros y homicidios, son algunos ejemplos de cómo los grupos alzados en armas subyugaron al municipio de Cocorná.

En este mismo sentido, en las noticias se pudo observar que el conflicto armado no impactó a todo el municipio por igual, ya que algunas zonas y veredas tuvieron un mayor índice de enfrentamientos y desplazamientos forzados, por ejemplo, de manera contigua a la autopista Medellín-Bogotá, se vivieron plurales desplazamientos, uno de ellos, un desplazamiento de tipo masivo, en donde, según la noticia “El paramilitarismo golpea en el Oriente antioqueño” en la autopista Medellín Bogotá; en el tramo que pasa por jurisdicción del municipio de Cocorná, hay varias casas y establecimientos abandonados. A saber, que: “Son las propiedades de aquellas personas y familias que debieron huir por la presión de los paramilitares, después de una oleada de terror que estos desataron en el sector el pasado mes de abril” (El Colombiano, 1994)

Según los hechos y relatos que se evidencian, el conflicto armado tampoco afectó en la misma fuerza y proporción todos los periodos y años estudiados, en su lugar, se encuentra que la línea de tiempo en la que más se vivieron hechos victimizantes y en especial el desplazamiento

forzado, fue del periodo 1996-2003 al respecto, de la noticia “Desminado humanitario, oportunidad de paz en Cocorná” Jorge Vásquez Montoya, quien para la época era el alcalde del municipio, manifestó que ese municipio de 19.000 habitantes y 210 kilómetros cuadrados de extensión fue afectado hace una década por la violencia que generaron "todos los grupos armados". "Hubo un tiempo en que la violencia estuvo muy agudizada aquí. Fueron siete años, entre 1996 y 2003, de caos total. En el campo las fincas se quedaron tiradas, se perdieron los animales domésticos y los cultivos. Los pocos que se quedaron en el campo sobrevivieron tratando de ser neutrales o fueron asesinados", recordó. "Llega un momento en que se detectaron 250 viviendas desocupadas en el casco urbano; familias que se fueron porque los guerrilleros deambulaban por cualquier calle y a la hora que quisieran". En total, puntualizó, “el municipio pasó de tener 23.000 a 12.000 habitantes, entre los cuales se cuentan aproximadamente 9.000 desplazados y 2.000 muertos.” (García Y. C., 2015).

1. CONTEXTO

1.1. *Importancia geoestratégica -política, económica, cultivos ilícitos, corredores, entre otros - del municipio o región.*

Esta subcategoría ilustra diversos factores, que dejan visualizar la manera en la que los territorios pueden ser un escenario estratégicamente conveniente, para que los actores armados hagan presencia en él, y lo utilicen como eslabón en sus actividades, con las que estos llevan a cabo sus cometidos. Lo anterior, con referencia en variables subyacentes, que influyen en el desarrollo de los entramados de las actividades, según las narraciones de los hechos noticiosos.

Según la noticia periodística “Desminado humanitario, oportunidad de paz en Cocorná”, el alcalde de Cocorná, afirmó que ese municipio de 19.000 habitantes y 210 kilómetros cuadrados de extensión fue afectado hace una década por la violencia que generaron "todos los grupos armados" Sin embargo, anota que, “ahora con el proceso de desminado humanitario” muchos habitantes han regresado a las 68 veredas que componen el municipio" se han valorizado los terrenos y fortalecido el turismo debido al potencial hídrico de la región.” "Cocorná realmente es una tierra muy rica para descansar, para casa fincas; uno ve que la vocación va cambiando, sobre todo en el sector más central, porque en la parte montañosa se sigue cultivando mucho", aseguró (García Y. C., 2015)

1.2. Precedentes de militarización oficial

La presente subcategoría, permite visualizar la presencia y también la ineficacia de las fuerzas armadas del estado dentro de Cocorná. En cuanto a la presencia, en la información recolectada sobre el municipio, se narran algunas de desminado humanitario, como otras acciones militares contra las Farc en la vereda Galilea. Mientras que por otro lado, la poca eficacia militar es cuestionada, teniendo en cuenta que los paramilitares se desplazan sin ningún problema, habiendo en las mismas zonas una base militar.

En la categoría de estudio, se pueden encontrar varios precedentes de militarización oficial, tal es el caso de la nota “Acciones militares en Antioquia” en donde, para la fecha del 14 de enero del 2008, el ejército nacional reportó que, “como resultado de operaciones de la cuarta brigada en Antioquia, que se abatieron a dos guerrilleros de la novena Cuadrilla de las Farc en la Vereda la Galilea del municipio de Cocorná”; (El Nuevo Siglo, 2008)

En el mes de abril de 2015, según la nota periodística “Desminado humanitario, oportunidad de paz en Cocorná” Los soldados se preparan a medida que caminan para la carretera que conduce a la Escuela, el soldado Elkin Rondón Barrios, comandante en Antioquia del batallón de Desminado Humanitario, muestra los huecos en tierra anaranjada dejados por dos minas antipersonales que sus hombres hallaron y explotaron controladamente explica después, “son solo dos de las más de 12 Minas, y 5 municiones sin explotar, que los soldados desminadores han destruido en Cocorná desde su arribo, el 16 de abril del año pasado. Desde entonces, han realizado investigaciones en 41 veredas con sospecha de presencia de artefactos explosivos” (García Y. C., 2015)

En la noticia “El paramilitarismo golpea en el Oriente antioqueño”. Organismos defensores de derechos humanos “cuestionan la eficacia de la fuerza pública, pues los paramilitares se desplazan sin ningún problema, existiendo en la zona la base militar y siendo evidentes los operativos y la presencia de las fuerzas armadas, en especial en la autopista Medellín Bogotá.” Estas organizaciones como los que apoyan la campaña " Colombia, derechos humanos ya". (El Colombiano, 1994)

1.3. Actores y relaciones políticas

Mediante esta subcategoría, se ilustra la presencia de diversos actores afectados, interferentes o influyentes en el municipio de Cocorná, con base en diversos aspectos relacionales en la parte política, como un factor determinante, para tener en cuenta dentro de lo subyacente, de las acciones subversivas contra la población y los territorios. En esta ocasión son algunos organismos Defensores de los Derechos Humanos, quienes cuestionan la labor de las fuerzas armadas.

Hubo un cuestionamiento de organismos Defensores de los Derechos Humanos, tal y como se menciona en la noticia “El paramilitarismo golpea en el Oriente antioqueño” “cuestionan la eficacia de la fuerza pública, pues los paramilitares se desplazan sin ningún problema, existiendo en la zona la base militar y siendo evidentes los operativos y la presencia de las fuerzas armadas, en especial en la autopista Medellín Bogotá.” Estas organizaciones como los que apoyan la campaña " Colombia, derechos humanos ya" (El Colombiano, 1994)

1.4. Manifestaciones de control sobre el territorio (no solo el control armado, sino también todo lo que pueda entrar como control político y económico del actor armado en el territorio)

Este punto, se enfoca en mostrar las acciones cometidas por los grupos al margen de la ley, para ejercer el control territorial sobre las poblaciones y territorios. Algunos actos aquí descritos son los homicidios, las desapariciones forzadas, los secuestros, los atentados con explosivos y los amedrentamientos contra la población, entre otras.

Los Actores armados han manifestado su control en el territorio de distintas formas, una de ellas es la que se relata en la noticia “El paramilitarismo golpea en el Oriente antioqueño”, en donde se relata que, en el año 1991, en la Vereda San Lorenzo, ubicada sobre la autopista Medellín-Bogotá, llegaron unos 20 hombres, quiénes vestían prendas militares. Los sujetos sacaron de sus viviendas a todos los habitantes del lugar y seleccionaron a seis, cotejando sus nombres con los que tenían en una lista. En el sitio dieron muerte al maestro rural Argemiro y a otras dos personas, los asesinos huyeron llevándose como dos rehenes. En Cocorná se asegura que, Por investigar este crimen, fue asesinado el anterior personero del municipio. Poco después, también fue encontrado muerto un testigo del crimen del funcionario (El Colombiano, 1994).

Según la noticia “El paramilitarismo golpea en el Oriente antioqueño”, el 10 de abril de 1991 hubo varios sucesos, en primer lugar, en la vía Medellín-Bogotá, se llevó a cabo el secuestro de un mayor del ejército, a manos de guerrilleros del frente Elkin González de la disidencia del EPL. En segundo lugar, cuatro hombres que se movilizaban en una camioneta cuatro puertas, secuestraron a Evaristo Castaño Gómez quién lavaba carros en la autopista. En presencia de su mujer y sus cuatro hijos, lo torturaron y luego se lo llevaron. Nunca más volvió a aparecer. Y, por último, unos sujetos sacaron de su residencia, situada a menos de 100 metros de la base militar, a Jesús María Quiceno. Su cuerpo torturado y sin vida apareció en jurisdicción del municipio de San Luis (El Colombiano, 1994).

El 9 de marzo del mismo año, en el corregimiento de la piñuela, jurisdicción de Cocorná, el frente Carlos Alirio Buitrago, del ELN, hizo estallar varias cargas de dinamita en la autopista, se dio paso a un camión militar y luego, los guerrilleros dispararon contra los ocupantes del vehículo. Como resultado de esta emboscada murieron 6 soldados y resultaron heridos 4 más. El atentado fue cometido a solo 2 km de una base militar (El Colombiano, 1994).

Igualmente, en la noticia “El paramilitarismo golpea en el Oriente antioqueño”, se relata que, en la vereda “La Alaska” cerca al río Cocorná, “se habla de un señor de 72 años, con dos hijos. Varios hombres llegaron hasta su casa y lo mataron. También se habla de 22 desaparecidos entre quienes mencionan a Alicia García, secuestrada en la vereda La Veta, en Cocorná; Albeiro Ramírez y Evaristo Castaño de la vereda San Lorenzo. De allí diez familias huyeron” (García J. I., 1994).

En la noticia “El paramilitarismo golpea en el Oriente antioqueño”, se menciona cómo a través de un comunicado con membrete, el frente Elkin González reiteró que había asesinado al mayor Yepes Anaya (El Colombiano, 1994).

Para el año 1996, en la nota “Nueva arremetida de la guerrilla en Antioquia” se enuncia que “Los alzados en armas activaron un petardo contra la discoteca Las Acacias de propiedad del señor Carlos Julio Ramírez y qué está situada en el casco urbano de Cocorná. La detonación causó cuantiosos daños en el establecimiento y destrozó los vidrios de varias residencias contiguas. Mientras ocurría la acción terrorista, varios hombres con armamento de corto y largo alcance disparaban contra las instalaciones del Comando de la Policía de esa población, para evitar la reacción del personal uniformado. Antes de abandonar la población, otro grupo de irregulares pintó las fachadas de locales y

residencias con frases en la que sindicaban al propietario de la discoteca de ser un paramilitar” (El Mundo, 1996)

En el año 2004, según las noticias estudiadas, también se presentaron manifestaciones de control en el municipio, una de ellas, es la que se explica en la noticia “Desplazados de Cocorná piden ayudan” en donde para el 1 de julio, hubo tres víctimas de una explosión de un campo minado sembrado por las Farc, ese mismo día, los insurgentes destruyeron el puente que conduce a la vereda y sembraron otro campo en el que perdieron la vida un suboficial del ejército y un oficial de la policía Nacional (Vélez Rincón, 2004).

Siguiendo la línea de tiempo, el día 5 de agosto del año 2005, según la nota “Amenazas de las FARC desplazaron a otras 33 familias a San Francisco”, hubo problemas de transporte a raíz de una amenaza a la única empresa que viaja desde San Francisco a Medellín y viceversa. El servicio volvió a afectarse con la muerte de Carlos Mario Tejada, un conductor que pisó el sábado una mina antipersonal, cuando transitaba por los 13 kilómetros que hay entre el casco urbano y la autopista Medellín-Bogotá (El Colombiano, 2005).

En ese mismo año, y según la misma noticia, en el municipio se lamentan los homicidios ocurridos en la Vereda Cañada Honda, de Aurelio Martínez de 42 años; su hijo Rómulo Martínez de 21, y de Manuel de Jesús toro, de 68 años, a quién las FARC le mataron en octubre pasado a su hijo Alirio Toro, líder del caserío el Jardín (El Colombiano, 2005).

Una manifestación de control en el territorio que se observó, fue la presencia de las minas antipersonal, tal fue el caso de Aurelio Clavijo, su historia se relata en la noticia “Las batallas de Aurelio Clavijo” Un niño de 10 años, el día 6 de agosto del año 2005, perdió un pie por una mina al parecer sembrada por las FARC, en la Vereda de San Lorenzo, de Cocorná (Mogollón Vergara, Las batallas de Aurelio Clavijo, 2005).

2. PATRONES DE VIOLENCIA POLÍTICA

2.1. REPERTORIO

2.1.1. Número de eventos de desplazamiento forzado

Este numeral muestra las cifras correspondientes a los eventos del desplazamiento forzado en determinados territorios, teniendo en cuenta algunas zonas específicas donde acontecieron los hechos, y precisando los lugares en los que tuvieron lugar dichos acontecimientos. La mayor cantidad de desplazamientos registrados son de tipo masivo y familiar, teniendo en cuenta que las

amenazas y el temor infundido por los grupos armados, son las principales causales de dichos sucesos.

En las noticias estudiadas, hubo varios eventos de desplazamiento forzado, uno de ellos, es el que relata la nota “La otra guerra del Oriente antioqueño”, en donde se comenta que, en la vereda San Lorenzo, diez familias huyeron” (García J. I., 1994).

Así mismo, en la noticia “El paramilitarismo golpea en el Oriente antioqueño”, en la autopista Medellín Bogotá; en el tramo que pasa por jurisdicción del municipio de Cocorná, hay varias casas y establecimientos abandonados. A saber, que: “Son las propiedades de aquellas personas y familias que debieron huir por la presión de los paramilitares, después de una oleada de terror que estos desataron en el sector el pasado mes de abril” (El Colombiano, 1994) Este desplazamiento fue de unas 20 familias, entre estas personas está un médico, un auxiliar de enfermería y uno de los dirigentes comunitarios que integró la comisión que visitó al secretario de gobierno departamental de los altos mandos del Batallón Pedro Nel Ospina (El Colombiano, 1994).

Otro hecho narrado de desplazamiento, es el que trae a colación el artículo “Las batallas de Aurelio Clavijo” en donde, un niño de 5 años se vio obligado a salir de su hogar que estaba situado al lado de la vía Medellín-Bogotá, al respecto “Los bloqueos y quemas de vehículos del ELN en la autopista Medellín Bogotá alborotaron los ánimos de las autodefensas campesinas del Magdalena medio (ACMM) que en marzo del 2000, hicieron huir a miles de campesinos que vivían al lado y lado de la vía. Campesinos, lavadores de carros, tenderos y familias como la de Aurelio, que vende guayabas a orillas de la carretera, fueron tratados como auxiliadores de la guerrilla. El niño, sus dos hermanos, los dos abuelos, las tres tías y el tío fueron a dar a un albergue en Cocorná con otras 33 personas.” (Mogollón Vergara, Las batallas de Aurelio Clavijo, 2005)

Según la noticia “Niños del campo en Oriente: Entre minas y destierro” En el año 2001 En 2001, se desplazaron 2.500 personas (Yarce, 2004).

Entre los años 1999 y 2002, se encontraron varios desplazamientos, a saber que, en el año 2000, según la noticia “Un reencuentro alegre ...y nostálgico” Por culpa del conflicto armado, más de 160 familias habitantes de la Vereda el Molino en Cocorná, abandonaron, hace más de 6 años, sus viviendas, pertenencias y amigos (León Cruz, 2006) de igual manera, una mujer, el 30 de mayo de 2002, movida por las presiones de la guerrilla, abandonó su casa en el Molino en compañía de su esposo y sus dos hijos llevando consigo tan solo lo que llevaba puesto (León Cruz, 2006).

Pasando al año 2004, según la nota “Amenazas de las FARC desplazaron a otras 33 familias a San Francisco”, el municipio de Cocorná, presenció 4 homicidios en la Vereda Cañada Honda, de Aurelio Martínez de 42 años; su hijo Rómulo Martínez de 21, y de Manuel de Jesús toro, de 68 años a quién las FARC le mataron en octubre, a su hijo Alirio Toro, líder del caserío el jardín. Por esta última muerte, 103 familias huyeron de sus parcelas, de las cuales el 80% continúa hacinado en el pueblo (El Colombiano, 2005).

En este mismo año, el 16 de julio de 2004 según la noticia “Desplazados de Cocorná piden ayuda”, habían llegado a Cocorná 513 desplazados de varias veredas, al respecto, se enuncia que “Minutos después de que Aníbal Ciro se echó la bendición y dio por terminada la Novena de las Ánimas, por el alma de su hijo Ángel, le advirtieron que tenía una hora para abandonar su casa en la vereda Pailania, de Cocorná, Oriente antioqueño. Ahora hace parte del grupo de 513 desplazados que, desde el domingo, han llegado al casco urbano de esa localidad luego de que un grupo armado, el 9° frente de las Farc, les notificó a los habitantes de las veredas Santo Domingo, Alto de la virgen, Palmerita, el Recreo y Pailania que tenían "una hora" para salir de sus casas.” (Vélez Rincón, 2004)

Otro evento de desplazamiento registrado en el municipio en el año 2004, fue el enunciado en la noticia “Niños del campo en Oriente: Entre minas y destierro” en donde se relata que una niña de 4 años se tuvo que desplazar con su mamá y otras 529 personas (252 menores de edad) de las veredas Pailania, Santo Domingo, Palmitas y Alto de la Virgen, luego de combates entre Ejército, guerrilla y autodefensas. Al respecto, se enunció que: “Mientras la guerrilla (novenos frente-de las Farc) nos amenazó con encerrarnos con minas, los otros (Autodefensas Campesinas del Magdalena Medio) nos dijeron que desocupáramos rapidito”, expresó uno de los adultos que acompañaba a la menor (Yarce, 2004). En la noticia precisan que esta historia, es la historia de cerca de 14.000 personas y que Cocorná es el “principal expulsor de desplazados de Antioquia, quienes se desplazan una y otra vez, dependiendo de la intensidad del conflicto armado (Yarce, 2004).

Según la noticia “El paramilitarismo golpea al Oriente Antioqueño”, En la autopista Medellín Bogotá; en el tramo que pasa por jurisdicción del municipio de Cocorná, a solo 80 km de Medellín,” hay varias casas y establecimientos abandonados. Son las propiedades de aquellas personas y familias que debieron huir por la presión de los paramilitares, después de una oleada de terror que estos desataron en el sector en el mes de abril de 2004“

En esta misma línea, según la noticia “Amenazas de las FARC desplazaron a otras 33 familias a San Francisco”, en el mes de agosto del año 2005 se desplazaron 33 familias a San Francisco, en total son 217 personas. Tres hombres armados, que se identificaron como miembros de las FARC, provocaron que el reciente Éxodo campesino en San Francisco, oriente antioqueño, pasara de 17 a 50 familias (El Colombiano, 2005)

2.1.2. Número de desplazamientos familiares y/o masivos y otras formas de victimización.

La presente categorización, expresa de manera cuantitativa las cifras de desplazamientos que clasifican como familiares y/o masivos, junto con otros posibles hechos victimizantes que vienen ligados o que tienen incidencia con estos sucesos, como causantes o detonantes. Añadiendo que la mayoría de desplazamientos analizados, con referencia en Cocorná, clasifican en esta categoría.

a. Según la noticia “La otra guerra del Oriente antioqueño”, en el año 1994, diez familias huyeron en la vereda San Lorenzo (García J. I., 1994).

b. Según la noticia “El paramilitarismo golpea en el Oriente antioqueño”, en la autopista Medellín Bogotá; en el mes de abril de 1994, se desplazaron 20 familias (El Colombiano, 1994).

c. El artículo “Las batallas de Aurelio Clavijo” enuncia que miles de campesinos que vivían al lado y lado de la vía se desplazaron en el año 2005 (Mogollón Vergara, Las batallas de Aurelio Clavijo, 2005).

d. En el año 2000, según la noticia “Un reencuentro alegre...y nostálgico” se desplazaron más de 160 familias habitantes de la Vereda el Molino en Cocorná (León Cruz, 2006).

e. Según la noticia “Niños del campo en Oriente: Entre minas y destierro” En el año 2001 En 2001, se desplazaron 2.500 personas, “vine con el niño pequeñito de cuatro”, relató María Aristizábal (Yarce, 2004).

f. Según la nota “Un reencuentro alegre...y nostálgico” el 30 de mayo de 2002, una mujer abandonó su casa en el Molino en compañía de su esposo y sus dos hijos (León Cruz, 2006).

g. Periodo 1999 y 2002: según la noticia “Un reencuentro alegre...y nostálgico”, en este periodo se produjo el desplazamiento de por lo menos 1.000 personas en las veredas el Molino, Campoalegre, Chocó y los Mangos (León Cruz, 2006).

h. En el año 2004, según la nota “Amenazas de las FARC desplazaron a otras 33 familias a San Francisco” el municipio de Cocorná, presencié un desplazamiento de 103 (El Colombiano, 2005)

i. El 16 de julio de 2004 según la noticia “Desplazados de Cocorná piden ayuda”, se desplazaron 513 personas de varias veredas (Santo Domingo, Alto de la Virgen, Palmerita, el Recreo y Pailania.) (Vélez Rincón, 2004)

j. Según la noticia “Niños del campo en Oriente: Entre minas y destierro”, en el 2004, 529 personas se desplazaron (252 menores de edad) de las veredas Pailania, Santo Domingo, Palmitas y Alto de la Virgen, luego de combates entre Ejército, guerrilla y autodefensas (Yarce, 2004).

k. Según la noticia “Amenazas de las FARC desplazaron a otras 33 familias a San Francisco”, en el mes de agosto del año 2005 se desplazaron 33 familias a San Francisco, en total son 217 personas (El Colombiano, 2005).

2.1.3. Acciones previas a un desplazamiento de actores con control en el territorio

Esta categoría, presenta múltiples sucesos acontecidos, causados por los actores que ejercen el control territorial y, que fueron llevados a cabo, previamente al desplazamiento forzado, por lo que, de la misma manera, pueden ser interpretados como aspectos detonantes del mismo. Entre estas acciones, se encuentran las presiones de los paramilitares contra la población, las torturas y asesinatos de estos mismos grupos y el minado de algunos territorios, entre otros hechos, en los que también estuvieron implicados algunos grupos guerrilleros.

En la noticia “El paramilitarismo golpea en el Oriente antioqueño”, se narra que personas y familias debieron huir debido a varias presiones por parte de los paramilitares, y una oleada de terror que estos desataron en el sector en el mes de abril de 2004: “Pocas horas antes de que empezara la racha de desapariciones y muertes sucedió otro hecho que habitantes de la zona lo relacionan con lo ocurrido: El secuestro, a manos de guerrilleros del frente Elkin González de la disidencia del EPL, del mayor del ejército Luis Demetrio Yepes Anaya. El plagio ocurrió el domingo 10 de abril, en la vía Medellín Bogotá, más abajo del corregimiento la piñuela cuando el militar se encontraba de civil y desarmado.

Esa misma noche, a las 10:30, cuatro hombres - entre ellos un encapuchado -, fuertemente armado y quiénes se movilizaban en una camioneta cuatro puertas, secuestraron a Evaristo Castaño Gómez quién lavaba carros en la autopista. En presencia de su mujer y sus cuatro hijos lo torturaron y luego se lo llevaron. Nunca más volvió a aparecer.

Además, los sujetos sacaron de su residencia, situada a menos de 100 metros de la base militar, a Jesús María Quiceno. Su cuerpo torturado y sin vida apareció en jurisdicción del municipio de San Luis. Esa misma semana se conoció un comunicado sin membrete del frente Elkin González en el que manifestaba que había dado muerte al militar (El Colombiano, 1994).

En esta misma línea, según la noticia “La otra guerra del Oriente Antioqueño” en el año 1994 se realizaron secuestros, emboscadas y desapariciones los cuales obligaron a irse a los habitantes de un tramo de la autopista Medellín- Bogotá. Particularmente, “El 9 de marzo el Alirio Buitrago del Eln emboscó en Cocorná a una patrulla y mató a un capitán y cinco soldados del ejército. El 27 de abril, en la misma vía Medellín-Bogotá el Eln incendió catorce carros nuevos y dos tractomulas y mato a cuatro motociclistas. (García J. I., 1994)

En el año 2004, se dieron fuertes combates entre Ejército, guerrilla y autodefensas, según la noticia “Niños del campo en Oriente: Entre minas y destierro”, al respecto, se enunció que: “Mientras. La guerrilla (novenos frente-de las Farc) nos amenazó con encerrarnos con minas, los

otros (Autodefensas Campesinas del Magdalena Medio) nos dijeron que desocupáramos rapidito", expresó uno de los adultos que acompañaba a la menor de 4 años que fue desplazada, lo anterior, causó el desplazamiento de 529 personas (252 menores de edad) de las veredas Pailania, Santo Domingo, Palmitas y Alto de la Virgen (Yarce, 2004)

En este mismo año, el 16 de julio de 2004 según la noticia “Desplazados de Cocorná piden ayuda” habían llegado a Cocorná 513 desplazados de varias veredas, al respecto, se enuncia que “Minutos después de que Aníbal Ciro se echó la bendición y dio por terminada la Novena de las Ánimas, por el alma de su hijo Ángel, le advirtieron que tenía una hora para abandonar su casa en la vereda Pailania, de Cocorná, Oriente antioqueño. Ahora hace parte del grupo de 513 desplazados que, desde el domingo, han llegado al casco urbano de esa localidad luego de que un grupo armado, el 9 frente de las Farc, les notificó a los habitantes de las veredas Santo Domingo, Alto de la virgen, Palmerita, el Recreo y Pailania que tenían "una hora" para salir de sus casas.” (Vélez Rincón, 2004)

En el mes de octubre del año 2004, según la noticia “Amenazas de las FARC desplazaron a otras 33 familias a San Francisco” tuvo lugar una serie de homicidios ocurridos en la Vereda Cañada Honda, de Aurelio Martínez de 42 años; su hijo Rómulo Martínez de 21, y de Manuel de Jesús toro, de 68 años a quién las FARC le mataron en octubre pasado a su hijo Alirio Toro, líder del caserío el jardín. Esta última muerte, provocó que 103 familias huyeran de sus parcelas (El Colombiano, 2005).

2.1.4. Acciones concomitantes a un desplazamiento de actores armados con control en el territorio

En esta categorización, se describen acontecimientos que afectan a la población, y que suceden en simultáneo con el desplazamiento. Entre ellos, los problemas en el transporte, por amenaza contra una empresa, y la muerte de un conductor que pisó una mina antipersonal.

Al desplazamiento forzado de 33 familias sucedido en el mes de agosto de 2005, (El Colombiano, 2005) se suman los problemas de transporte que surgieron el 20 de agosto pasado, cuándo se conoció una amenaza a la única empresa que viaja desde San Francisco a Medellín y viceversa. El servicio volvió a afectarse con la muerte de Carlos Mario Tejada, un conductor que pisó el sábado una mina antipersonal, cuando transitaba por los 13 kilómetros que hay entre el casco urbano y la autopista Medellín-Bogotá (El Colombiano, 2005).

2.2. OBJETIVOS

2.2.1. Todos los objetivos posibles de civiles que son regularmente atacados por los actores armados

Aquí se describen las potenciales víctimas que son atacadas por las organizaciones subversivas, y que padecen directamente el conflicto. Haciendo referencia a que algunas de las víctimas son líderes políticos y sociales, como también aspirantes al concejo municipal.

TÍTULO DE LA NOTICIA	HECHO	ACTOR	OBJETIVOS CIVILES
“El paramilitarismo golpea en el Oriente antioqueño”	1994: Secuestro y en presencia de su mujer y sus cuatro hijos, lo torturaron y luego se lo llevaron. Nunca más volvió a aparecer.	“Cuatro hombres que se movilizaban en una camioneta”.	Evaristo Castaño Gómez quién lavaba carros en la autopista
“El paramilitarismo golpea en el Oriente antioqueño”	1994: Asesinato de cuatro hermanos, el día 19 de febrero en la Vereda los Cedros.	“6 hombres armados, imponente vehículo”.	Cuatro hermanos
“El paramilitarismo golpea en el Oriente antioqueño”	En el año 1991 llegaron unos 20 hombres, quienes vestían prendas militares. Los sujetos sacaron de sus viviendas a todos los	“20 hombres, quienes vestían prendas militares”.	Dieron muerte al maestro rural Argemiro Giraldo; a Luis Alberto Ossa, administrador de un estadero;

TÍTULO DE LA NOTICIA	HECHO	ACTOR	OBJETIVOS CIVILES
	habitantes del lugar y seleccionaron a seis.		Arturo Idárraga y a su hijo Jesús Antonio, ambos agricultores.
“El paramilitarismo golpea en el Oriente antioqueño”	Por investigar el asesinato anterior fue asesinado el anterior personero del municipio poco después, también fue muerto un testigo del crimen del funcionario.	No hay información.	Personero del municipio, un testigo del crimen del funcionario.
“Amenazas de las FARC desplazaron a otras 33 familias a San Francisco”	Homicidios ocurridos en la Vereda Cañada Honda, de (El Colombiano, 2005) y homicidio de un líder del Caserío “El jardín”.	FARC.	Aurelio Martínez de 42 años; su hijo Rómulo Martínez de 21, y de Manuel de Jesús toro, de 68 años a quién las FARC le mataron en octubre pasado a su hijo Alirio Toro, líder del caserío el jardín.
“Renuncias en Cocorná tras	En 2007 ya son 26 los aspirantes a cargos de	FARC.	2 candidatos al concejo.

TÍTULO DE LA NOTICIA	HECHO	ACTOR	OBJETIVOS CIVILES
muerte de dos candidatos”	elección popular asesinados desde el primero de enero, según la Policía Nacional otros 12 candidatos han sufrido atentados, más de 20 personas han recibido amenazas para que se retiren de la contienda electoral y varios han sido retenidos por unas horas.		

2.2.2. Tipo de personas desplazadas

En este aparte, se especifican los tipos de personas que fueron desplazadas, que en este caso son campesinos y niños, entre otros grupos poblacionales.

Título de la noticia	Fecha y lugar del desplazamiento	Actor	Objetivos civiles
“El paramilitarismo golpea en el Oriente antioqueño”	En abril del año 1994, sobre la autopista Medellín Bogotá; en el tramo que pasa por jurisdicción del municipio de Cocorná.	Los paramilitares.	Un médico, un auxiliar de enfermería y uno de los dirigentes comunitarios.
“Las batallas de Aurelio Clavijo”	En marzo del año 2000: Campesinos, lavadores de carros, tenderos y familias,	Las autodefensas campesinas del Magdalena medio (ACMM).	Campesinos que estaban al lado de la vía.

	fueron tratados como auxiliares de la guerrilla y los hicieron desplazar.		
“Niños del campo en Oriente: Entre minas y destierro”	En el municipio en el año 2004, se relata que una niña de 4 años se tuvo que desplazar con su mamá y otras 529 personas (252 menores de edad) de las veredas Pailania, Santo Domingo, Palmitas y Alto de la Virgen.	“Mientras. La guerrilla (novenos frente-de las Farc) nos amenazó con encerrarnos con minas, los otros (Autodefensas Campesinas del Magdalena Medio) nos dijeron que desocupáramos rapidito”.	Niña 4 años y otras 529 personas.
“Niños del campo en Oriente: Entre minas y destierro”.	En 2001, se desplazaron 2.500 personas, “vine con el niño pequeñito de cuatro”, relató María Aristizábal.		Mujer con niño de 4 años.
“Un reencuentro alegre...y nostálgico”.	Una mujer, el 30 de mayo de 2002, movida por las presiones de la guerrilla, abandonó su casa en el Molino en	Guerrilla.	Una mujer con su familia.

	compañía de su esposo y sus dos hijos.		
--	---	--	--

2.2.3. Rol social de las víctimas de desplazamiento forzado: ejercicio del liderazgo social, político, espiritual, cultural y en la defensa de los derechos humanos en relación con un territorio.

Aquí se especifica el rol dentro de la sociedad, que desempeñaban algunos de los desplazados y, específicamente, se mencionan: personal de salud y dirigentes comunitarios.

Según la noticia “El paramilitarismo golpea en el Oriente antioqueño” se dio un desplazamiento de unas 20 familias entre estas personas está un médico, un auxiliar de enfermería y uno de los dirigentes comunitarios que integró la comisión que visitó al secretario de gobierno departamental de los altos mandos del Batallón Pedro Nel Ospina (El Colombiano, 1994)

2.2.4. Víctimas u objetivos de la revictimización

En esta subcategorización, se hace referencia en aquellas personas que han sido revictimizadas por el desplazamiento u otros hechos. Específicamente aquí, las víctimas que se mencionan son menores de edad, y niños.

a. AURELIO CLAVIJO GÓMEZ:

Según la noticia “Las batallas de Aurelio Clavijo” Un niño de diez años, sufrió desplazamiento, el asesinato de su padre y de su tío (asesinado por las autodefensas) y además, fue víctima de una mina antipersona que le quitó su pie derecho, al respecto, la noticia enuncia que “tendrá que sumarle el aprender a caminar con una prótesis para reemplazar su pie derecho, al parecer sembrada por las FARC, en la Vereda de San Lorenzo, de Cocorná. Cuando la arremetida de los paramilitares se comenzó a convertir en presencia permanente en Oriente, las FARC y el ELN dejaron de tener el control total de la región, Aurelio volvió a saber de la guerra.” (Mogollón Vergara, Las batallas de Aurelio Clavijo, 2005)

b. MARÍA ARISTIZÁBAL:

Según la noticia “Niños del campo en Oriente: entre minas y destierros”, María Aristizábal lleva dos éxodos, el primero, en 2001, a saber, que: “En el desplazamiento pasado (en 2001

cuando lo hicieron 2.500 personas) vine con él niño pequeñito de cuatro, ahora vengo con la nietecita”, en este segundo desplazamiento, lo hizo con otras 529 personas (252 menores de edad) de las veredas Pailania, Santo Domingo, Palmitas y Alto de la Virgen, luego de combates entre Ejército, guerrilla y autodefensas (Yarce, 2004).

c. WILSON ZAPATA:

Según la noticia “Niños del campo en Oriente: entre minas y destierros” Wilson Zapata de 16 años, fue víctima de una mina antipersonal, con ocasión a ello, quedó parapléjico, al respecto “Eso (la explosión) me elevó y caí de espaldas en el lecho de la quebrada. Cuando desperté me dijeron. Que sufrí dos fracturas abiertas de columna y quedé lleno de heridas por todas partes por las esquirlas”, Cuando lo dieron de alta, le dijeron que podía seguir el tratamiento en casa. Pero Wilson y su familia: (la madre y 9 hermanitos menores.) no tenían a donde ir, estaban desplazados (Yarce, 2004).

d. Menores del municipio:

Según la noticia “Niños del campo en Oriente: Entre minas y destierro” se enuncia que “cerca de 14,000 menores del municipio de Cocorná, el principal expulsor de desplazados de Antioquia, quienes se desplazan una y otra vez, dependiendo de la intensidad del conflicto armado” (Yarce, 2004).

2.2.5. Repetición del hecho victimizante contra las mismas personas, organizaciones o similares

En esta subcategoría se hace alusión a la repetición de hechos, que revictimizan a las mismas personas. En este caso, específicamente, la mayor cantidad de afectados mencionados son niños.

Según la noticia “Niños del campo en Oriente: Entre minas y destierro”, los ataques a los niños no cesan en la zona al respecto, “Varias fuentes consultadas en el Gobierno y ONG coincidieron en que no hay un registro consolidado hasta la fecha el número de niños afectados

por la guerra en esa región. No obstante, una investigación realizada por la Mesa Subregional de Infancia del Oriente Antioqueño, Consejos Directivos de las comunidades educativas y Madres Comunitarias Y Con ciudadanía, en 17 municipios, entre 2000 y 2001, revela que el reclutamiento forzado, las muertes, heridas, el desarraigo y la orfandad son los mayores problemas. En ese lapso murieron 109 niños, 125 resultaron heridos, 42 fueron víctimas de violación, 9 desaparecieron y 133 pararon en filas insurgentes” (Yarce, 2004).

2.2.6. Casos y situaciones que involucren violaciones al DIH

Aquí se presentan los acontecimientos que van en contravía del Derecho Internacional Humanitario. Tales como el secuestro de un mayor del ejército, cuando se encontraba de civil y desarmado; el secuestro de un hombre que lavaba carros, a quien, en presencia de su mujer y sus cuatro hijos, lo torturaron y luego se lo llevaron, entre otros hechos similares.

En el año 1994, según la nota “El paramilitarismo golpea en el Oriente antioqueño”, a pocas horas antes de que empezara la racha desapariciones y muertes sucedió otro hecho: El secuestro, a manos de guerrilleros del frente Elkin González de la disidencia del EPL, el mayor del ejército Luis Demetrio Yepes Anaya. El hecho ocurrió el domingo 10 de abril, en la vía Medellín Bogotá, más abajo del corregimiento la piñuela cuando el militar se encontraba de civil y desarmado” (El Colombiano, 1994)

Esa misma noche, a las 10:30, cuatro hombres - entre ellos un encapuchado -, fuertemente armado y quiénes se movilizaban en una camioneta cuatro puertas, secuestraron a Evaristo castaño Gómez quién lavaba carros en la autopista, igualmente, los sujetos sacaron de su residencia, situada a menos de 100 metros de la base militar, a Jesús María Quiceno (El Colombiano, 1994).

Igualmente, las desapariciones y las muertes continuaron, según la noticia “El paramilitarismo golpea en el Oriente antioqueño”, el 14 de abril, 6 hombres armados, llegaron a un estadero situado en la autopista, preguntando por el propietario. Al no encontrarlo, secuestraron a Albeiro Martínez Gómez, de 22 años de edad, casado y padre de una pequeña de 3 años (El Colombiano, 1994). Después, los sujetos se dirigieron a la vivienda de Martha Alicia García viuda de Atehortúa, de 45 años. Allí preguntaron por dos de sus hijos y al no hallarlos, se la llevaron a ella (El Colombiano, 1994)

En esta misma línea, según la noticia “El paramilitarismo golpea en el Oriente antioqueño”, el 10 de abril de 1991 hubo varios sucesos, en primer lugar, en la vía Medellín-Bogotá, se llevó a cabo el secuestro de un mayor del ejército, a manos de guerrilleros del frente Elkin González de la

disidencia del EPL. En tercer lugar, cuatro hombres que se movilizaban en una camioneta cuatro puertas, secuestraron a Evaristo Castaño Gómez, quién lavaba carros en la autopista. En presencia de su mujer y sus cuatro hijos, lo torturaron y luego se lo llevaron. Nunca más volvió a aparecer. Y, por último, unos sujetos sacaron de su residencia, situada a menos de 100 metros de la base militar, a Jesús María Quiceno. Su cuerpo torturado y sin vida apareció en jurisdicción del municipio de San Luis (El Colombiano, 1994).

Según la noticia “El paramilitarismo golpea en el Oriente antioqueño” se relata que, en el año 1991, en la Vereda San Lorenzo, ubicada sobre la autopista Medellín-Bogotá, llegaron unos 20 hombres, quiénes vestían prendas militares. Los sujetos sacaron de sus viviendas a todos los habitantes del lugar y seleccionaron a seis, cotejando sus nombres con los que tenían en una lista. En el sitio dieron muerte al maestro rural Argemiro y a otras dos personas, los asesinos huyeron llevándose como dos rehenes. En Cocorná se asegura que, Por investigar este crimen, fue asesinado el anterior personero del municipio. Poco después, también fue encontrado muerto un testigo del crimen del funcionario (El Colombiano, 1994).

De otro lado, según la noticia “Las batallas de Aurelio Clavijo”, se habla de las minas como “armas proscritas por el DIH”. Al respecto, “Cerca de 150 países, entre ellos Colombia, ha suscrito el tratado de Ottawa que, desde 1997, prohíbe el uso, producción, almacenamiento, venta y adquisición de Las Minas antipersona. Colombia ocupa el tercer lugar en el mundo, después de Afganistán y Angola, en cuanto a número de víctimas causadas por las minas antipersonal (MAP), y Colombia es el único país de América Latina En dónde Aún se siembra Minas antipersonal y donde la población se ve expuesta a municiones sin explotar (muse), aunque el gobierno colombiano, en cumplimiento del tratado, destruyó cerca de 21,000 almacenadas por las fuerzas militares, es incalculable decir cuántas de estas armas-trampas están sembradas y seguirán siendo sembradas por los combatientes (Mogollón Vergara, Las batallas de Aurelio Clavijo, 2005).

2.2.7. Acciones contra líderes o lideresas de organizaciones campesinas, sociales, comunitarias, sindicales y políticas

Aquí se presentan los hechos que tienen incidencia dentro de la vulneración de la vida y de la integridad de líderes y/o referentes sociales en Cocorná. En este caso, se hace referencia a hechos como el homicidio del personero municipal; el desplazamiento de unas 20 familias, entre

las que se encontraba un líder comunitario; y el homicidio de dos candidatos al concejo, entre otros acontecimientos.

Desplazamiento en 1994, de unas 20 familias, entre estas personas está un médico, un auxiliar de enfermería y uno de los dirigentes comunitarios que integró la comisión que visitó al secretario de gobierno departamental de los altos mandos del Batallón Pedro Nel Ospina (El Colombiano, 1994)

En Cocorná se asegura que, por investigar un crimen, fue asesinado el anterior personero del municipio, poco después, también fue encontrado muerto un testigo del crimen del funcionario (El Colombiano, 1994).

Según la noticia “Amenazas de las FARC desplazaron a otras 33 familias a San Francisco”, en el municipio se lamentan los homicidios ocurridos en la Vereda Cañada Honda, de Aurelio Martínez de 42 años; su hijo Rómulo Martínez de 21, y de Manuel de Jesús toro, de 68 años, a quién las FARC le mataron en octubre pasado a su hijo Alirio Toro, líder del caserío el jardín (El Colombiano, 2005).

Según la noticia “Renuncias en Cocorná tras muerte de dos candidatos”, en el año 2007, asesinaron a dos candidatos al concejo, debido a esto, 5 aspirantes retiraron sus candidaturas por miedo a la amenaza. Según las autoridades las FARC son las responsables de los asesinatos, al respecto “El cuerpo de Medardo Vázquez fue trasladado ayer al mediodía por la policía. Según las autoridades, el exconcejil Omar Vázquez se salvó de morir pues se encontraba en una finca cercana de donde llegaron las FARC a buscarlo. Con Medardo Vázquez ya son dos los candidatos al consejo asesinados. Ayer 5 aspirantes retiraron sus candidaturas por miedo a la amenaza. Según las autoridades las FARC son las responsables de los asesinatos” (Vanegas, 2007).

Según la misma noticia “Renuncias en Cocorná tras muerte de dos candidatos”, a la fecha, ya son 26 los aspirantes a cargos de elección popular asesinados desde el primero de enero, según la Policía Nacional otros 12 candidatos han sufrido atentados, más de 20 personas han recibido amenazas para que se retiren de la contienda electoral y varios han sido retenidos por unas horas. Entre los departamentos más afectados son Antioquia, con tres candidatos a concejos muertos (dos en Cocorná y uno en San Francisco) (Vanegas, 2007).

2.3. FRECUENCIA

2.3.1. Periodicidad de los eventos de desplazamiento forzado

En este numeral, se hace referencia a la periodicidad de los eventos del desplazamiento forzado. Con base en la información de las noticias los periodos son: 1996-2003, 1999-2002, 1996-2003 y 1999-2002.

1) 1996-2003:

En la noticia “Desminado humanitario, oportunidad de paz en Cocorná”, Jorge Vásquez Montoya, quien para la época era el alcalde del municipio, manifestó que ese municipio de 19.000 habitantes y 210 kilómetros cuadrados de extensión fue afectado hace una década por la violencia que generaron "todos los grupos armados". "Hubo un tiempo en que la violencia estuvo muy agudizada aquí. Fueron siete años, entre 1996 y 2003, de caos total. En el campo las fincas se quedaron tiradas, se perdieron los animales domésticos y los cultivos. Los pocos que se quedaron en el campo sobrevivieron tratando de ser neutrales o fueron asesinados", recordó. "Llega un momento en que se detectaron 250 viviendas desocupadas en el casco urbano; familias que se fueron porque los guerrilleros deambulaban por cualquier calle y a la hora que quisieran". En total, puntualizó, “el municipio pasó de tener 23.000 a 12.000 habitantes, entre los cuales se cuentan aproximadamente 9.000 desplazados y 2.000 muertos.” (García Y. C., 2015).

vi. Según la noticia “La otra guerra del Oriente antioqueño”, en el año 1994, diez familias huyeron en la vereda San Lorenzo, (García J. I., 1994)

vii. Según la noticia “El paramilitarismo golpea en el Oriente antioqueño” en la autopista Medellín Bogotá; en el mes de abril de 1994, se desplazaron 20 familias (El Colombiano, 1994).

viii. En el año 2000, según la noticia “Un reencuentro alegre... y nostálgico” se desplazaron más de 160 familias habitantes de la Vereda el Molino en Cocorná, (León Cruz, 2006)

ix. Según la noticia “Niños del campo en Oriente: Entre minas y destierro”, en el año 2001 se desplazaron 2.500 personas, “vine con el niño pequeñito de cuatro”, relató María Aristizábal (Yarce, 2004).

x. Según la nota “Un reencuentro alegre...y nostálgico” el 30 de mayo de 2002, una mujer abandonó su casa en el Molino en compañía de su esposo y sus dos hijos (León Cruz, 2006).

2) 1999-2002:

Según la noticia “ Un reencuentro alegre y... nostálgico”, “Entre los años 1999 y 2002, se encontraron varios desplazamientos, a saber que, en el año 2000, por culpa del conflicto armado, más de 160 familias habitantes de la vereda el Molino en Cocorná, abandonaron, hace más de 6 años, sus viviendas y pertenencias (León Cruz, 2006). Frente a este periodo, se narra que, “pese a todo, el clima de tensión producto de los fuertes combates, los campos minados y de la presión guerrillera, la misma que produjo el desplazamiento de por lo menos 1000 personas en las veredas el Molino, Campoalegre, Chocó y los Mangos entre 1999 y 2002” (León Cruz, 2006).

iv. En el año 2000, según la noticia “Un reencuentro alegre... y nostálgico” se desplazaron más de 160 familias habitantes de la Vereda el Molino en Cocorná (León Cruz, 2006).

v. Según la noticia “Niños del campo en Oriente: Entre minas y destierro”, en el año 2001, se desplazaron 2.500 personas, “vine con el niño pequeñito de cuatro”, relató María Aristizábal (Yarce, 2004).

vi. Según la nota “Un reencuentro alegre ...y nostálgico” el 30 de mayo de 2002, una mujer abandonó su casa en el Molino en compañía de su esposo y sus dos hijos, (León Cruz, 2006)

2.3.2. Multiplicidad de los eventos de desplazamiento según frecuencia de ocurrencia

En esta subcategoría se analiza la multiplicidad de eventos ocurridos según la frecuencia de estos mismos, con base en los periodos arrojados por la información recolectada, que son: 1996-2003 y 1999-2002.

3) 1996-2003:

En la noticia “Desminado humanitario, oportunidad de paz en Cocorná” Jorge Vásquez Montoya, quien para la época era el alcalde del municipio, manifestó que ese municipio de 19.000 habitantes y 210 kilómetros cuadrados de extensión fue afectado hace una década por la violencia que generaron "todos los grupos armados". "Hubo un tiempo en que la violencia estuvo muy agudizada aquí. Fueron siete años, entre 1996 y 2003, de caos total. En el campo las fincas se quedaron tiradas, se perdieron los animales domésticos y los cultivos. Los pocos que se quedaron en el campo sobrevivieron tratando de ser neutrales o fueron asesinados", recordó. "Llega un momento en que se detectaron 250 viviendas desocupadas en el casco urbano; familias que se fueron porque los guerrilleros deambulaban por cualquier calle y a la hora que quisieran". En total, puntualizó, “el municipio pasó de tener 23.000 a 12.000 habitantes, entre los cuales se cuentan aproximadamente 9.000 desplazados y 2.000 muertos” (García Y. C., 2015).

vi. Según la noticia “La otra guerra del Oriente antioqueño” En el año 1994, diez familias huyeron en la vereda San Lorenzo. (García J. I., 1994).

vii. Según la noticia “El paramilitarismo golpea en el Oriente antioqueño” en la autopista Medellín Bogotá; en el mes de abril de 1994, se desplazaron 20 familias (El Colombiano, 1994)

viii. En el año 2000, según la noticia “Un reencuentro alegre... y nostálgico” se desplazaron más de 160 familias habitantes de la Vereda el Molino en Cocorná (León Cruz, 2006).

ix. Según la noticia “Niños del campo en Oriente: Entre minas y destierro” En el año 2001 En 2001, se desplazaron 2.500 personas, “vine con el niño pequeñito de cuatro”, relató María Aristizábal (Yarce, 2004).

x. Según la nota “Un reencuentro alegre... y nostálgico” el 30 de mayo de 2002, una mujer abandonó su casa en el Molino en compañía de su esposo y sus dos hijos (León Cruz, 2006).

4) *1999-2002:*

Según la noticia “ Un reencuentro alegre y... nostálgico”, “Entre los años 1999 y 2002, se encontraron varios desplazamientos, a saber que, en el año 2000, por culpa del conflicto armado, más de 160 familias habitantes de la vereda el Molino en Cocorná, abandonaron, hace más de 6 años, sus viviendas y pertenencias (León Cruz, 2006). Frente a este periodo, se narra que, “pese a todo, el clima de tensión producto de los fuertes combates, los campos minados y de la presión guerrillera, la misma que produjo el desplazamiento de por lo menos 1000 personas en las veredas el Molino, Campoalegre, Chocó y los Mangos, entre 1999 y 2002” (León Cruz, 2006).

iv. En el año 2000, según la noticia “Un reencuentro alegre...y nostálgico” se desplazaron más de 160 familias habitantes de la Vereda el Molino en Cocorná (León Cruz, 2006).

v. Según la noticia “Niños del campo en Oriente: Entre minas y destierro” En el año 2001, se desplazaron 2.500 personas, “vine con el niño pequeñito de cuatro”, relató María Aristizábal (Yarce, 2004).

vi. Según la nota “Un reencuentro alegre... y nostálgico” el 30 de mayo de 2002, una mujer abandonó su casa en el Molino en compañía de su esposo y sus dos hijos, (León Cruz, 2006)

2.4. TÉCNICA

2.4.1. Sello, plantilla, libreto del actor armado (por actor)

En este numeral se visualizan factores particularmente distintivos de algunos grupos armados, que también pueden resultar determinantes al momento de identificar ciertos patrones dentro de sus actos. Mencionando, que entre los hechos, se narra la presencia de algunos hombres vestidos con prendas militares, quienes tras cotejar el nombre de algunas personas con una lista, les asesinaron fuera de su residencia. También se menciona que a través de un comunicado con membrete, el frente Elkin González reiteró que había asesinado al mayor Yepes Anaya, entre otros acontecimientos.

En la noticia “El paramilitarismo golpea en el Oriente antioqueño” se relata que, en el año 1991, en la Vereda San Lorenzo, ubicada sobre la autopista Medellín-Bogotá, llegaron unos 20 hombres, quienes vestían prendas militares. Los sujetos sacaron de sus viviendas a todos los habitantes del lugar y seleccionaron a seis, cotejando sus nombres con los que tenían en una lista.

En el sitio dieron muerte al maestro rural Argemiro y a otras dos personas, los asesinos huyeron llevándose como dos rehenes (El Colombiano, 1994).

En esa misma noticia, “El paramilitarismo golpea en el Oriente antioqueño”, se menciona cómo a través de un comunicado con membrete, el frente Elkin González reiteró que había asesinado al mayor Yepes Anaya. En esta misma noticia, se aclara que el 24 de junio, 2 días después de la detención de Francisco Caraballo, (el comandante de la disidencia del EPL) El Ministerio de defensa confirmó que en el lugar donde se había practicado la captura se encontraron los documentos del militar y que Caraballo, durante la indagatoria, confesó que el frente guerrillero había ajusticiado A Luis Demetrio Yepes Anaya (El Colombiano, 1994).

Ahora bien, para el año 1996, en la nota “Nueva arremetida de la guerrilla en Antioquia”, se enuncia que “Los alzados en armas activaron un petardo contra la discoteca Las Acacias de propiedad del señor Carlos Julio Ramírez y qué está situada en el casco urbano de Cocorná. Igualmente, varios hombres con armamento de corto y largo alcance disparaban contra las instalaciones del Comando de la Policía de esa población, para evitar la reacción del personal uniformado. “Antes de abandonar la población, otro grupo de irregulares pintó las fachadas de locales y residencias con frases en las que sindicaban al propietario de la discoteca de ser un paramilitar.” (El Mundo, 1996)

En la noticia “Niños del campo en Oriente: Entre minas y destierro”, se relata que “Mientras la guerrilla (novenio frente-de las Farc) nos amenazó con encerrarnos con minas, los otros (Autodefensas Campesinas del Magdalena Medio) nos dijeron que desocupáramos rapidito”, expresó uno de los adultos que acompañaba a la menor (Yarce, 2004).

Igualmente, en la noticia “Renuncias en Cocorná tras muerte de dos candidatos” se relata cómo “hace una semana una persona que se identificó como perteneciente a las FARC, llamó al consejo a decirnos que, si no renunciábamos, tanto concejales como candidatos, los declaran objetivo militar ”, denunció José Alonso Giraldo, presidente del concejo municipal de Cocorná (Vanegas, 2007).

2.4.2. Otras prácticas de los actores armados para desplazar a la población y otras formas de amedrentamiento

En este numeral, se subcategorizan algunas prácticas alternas, que implementan los actores armados para desplazar o para victimizar a la población, haciendo referencia al tipo de grupo armado que es responsable de ello. Dentro de las prácticas encontradas, se narra la presencia de

algunos hombres vestidos con prendas militares, quienes tras cotejar el nombre de algunas personas con una lista, les asesinaron fuera de su residencia; además del asesinato del anterior personero municipal, entre otros actos descritos.

En la noticia “El paramilitarismo golpea en el Oriente antioqueño” Se relata que, en el año 1991, en la Vereda San Lorenzo, ubicada sobre la autopista Medellín-Bogotá, llegaron unos 20 hombres, quienes vestían prendas militares. Los sujetos sacaron de sus viviendas a todos los habitantes del lugar y seleccionaron a seis, cotejando sus nombres con los que tenían en una lista. En el sitio dieron muerte al maestro rural Argemiro y a otras dos personas, los asesinos huyeron llevándose como dos rehenes. En Cocorná se asegura que, Por investigar este crimen, fue asesinado el anterior personero del municipio Poco después, también fue encontrado muerto un testigo del crimen del funcionario (El Colombiano, 1994).

2.5. ESPACIALIDAD.

2.5.1 Repetición del hecho victimizante contra los mismos territorios

En esta subcategorización, se narran acontecimientos que describen cómo algunos menores del municipio se han desplazado en múltiples ocasiones por la intensidad del conflicto.

Según la noticia “Niños del campo en Oriente: Entre minas y destierro” se enuncia que “cerca de 14,000 menores del municipio de Cocorná, principal expulsor de desplazados de Antioquia, se desplazan una y otra vez, dependiendo de la intensidad del conflicto armado” (Yarce, 2004).

2.5.2 Trayectorias del desplazamiento

Este numeral, presenta algunos recorridos por las poblaciones víctimas del desplazamiento, que narran, desde su lugar de origen y algunas de las zonas atravesadas por estas, hasta sus nuevos asentamientos. Uno de los hechos cuenta que se desplazaron otras 33 familias a San Francisco; y por otro lado, en algunos acontecimientos se cuenta el desplazamiento de 513 personas que llegaron al casco urbano de Cocorná, provenientes de varias veredas.

En el año 2004, según la nota “Amenazas de las FARC desplazaron a otras 33 familias a San Francisco”, el municipio de Cocorná, presencié 4 homicidios en la Vereda Cañada Honda, de Aurelio Martínez de 42 años; su hijo Rómulo Martínez de 21, y de Manuel de Jesús toro, de 68

años a quién las FARC le mataron en octubre, a su hijo Alirio Toro, líder del caserío el jardín. Por esta última muerte, 103 familias huyeron de sus parcelas, de las cuales el 80% continúa hacinado en el pueblo (El Colombiano, 2005).

En este mismo año, el 16 de julio, según la noticia “Desplazados de Cocorná piden ayuda” habían llegado al casco urbano 513 desplazados de varias veredas, al respecto, se enuncia que “Minutos después de que Aníbal Ciro se echó la bendición y dio por terminada la Novena de las Ánimas, por el alma de su hijo, Ángel, le advirtieron que tenía una hora para abandonar su casa en la vereda Pailania, de Cocorná, Oriente antioqueño. Ahora hace parte del grupo de 513 desplazados que, desde el domingo, han llegado al casco urbano de esa localidad luego de que un grupo armado, el 9° frente de las Farc, les notificó a los habitantes de las veredas Santo Domingo, Alto de la virgen, Palmerita, el Recreo y Pailania que tenían "una hora" para salir de sus casas.” (Vélez Rincón, 2004)

En esta misma línea, según la noticia “Amenazas de las FARC desplazaron a otras 33 familias a San Francisco”, en el mes de agosto del año 2005 se desplazaron 33 familias a San Francisco, en total son 217 personas. Tres hombres armados, que se identificaron como miembros de las FARC, provocaron que el reciente Éxodo campesino en San Francisco, Oriente antioqueño, pasará de 17 a 50 familias (El Colombiano, 2005)

3. HIPÓTESIS INTERPRETATIVAS (POR ACTOR Y HECHOS)

En esta categoría se describen hipótesis que van ligadas a diversos sucesos y que permiten conocer algunas interpretaciones descritas en los hechos noticiosos, por parte de: funcionarios públicos, labriegos, habitantes locales, campesinos, organismos de Derechos Humanos, autoridades eclesiásticas y los autores de las noticias.

i. FUNCIONARIOS PÚBLICOS

a. ALCALDE DE SAN FRANCISCO: En la última semana de agosto del 2005, “La zona urbana de San Francisco, oriente antioqueño, han llegado desde el domingo 23 familias desplazadas de la Vereda El Entablado en Cocorná, unos 100 campesinos que fueron obligados por las FARC a salir de sus fincas.” “se tiene información de que llegarán unas 18 familias más de

las veredas la Florida y San Martín, que pertenecen a Cocorná, pero tienen a San Francisco más cerca. Informó el alcalde de San Francisco, Sérvulo Guzmán”.

b. FISCALÍA DE LA NACIÓN: Según la fiscalía, en Antioquia 2379 personas están desaparecidas y 413 son del oriente. El organismo tiene pendientes, pero aún sin programar, 45 sitios de exhumación en los que se presume están los restos de 166 personas. Sin contar con que hay reportes de 305 víctimas sepultadas como mínimo, 53 de ellas en San Francisco, 28 en Sonsón y 25 en El Carmen de Viboral (Mogollón Vergara, El Oriente quiere despedir a sus muertos, 2006).

c. POLICÍA: Para el comandante de la policía de Antioquia, coronel Alberto Rodríguez Camargo, la presencia de grupos de paramilitares en la unión y el resto del oriente solo son rumores. "En la policía no se han recibido denuncias concretas. Pero estamos investigando y redoblando nuestra presencia en la región" (García J. I., 1994).

ii. LABRIEGOS, HABITANTES, CAMPESINOS:

a. “Según el relato de los labriegos, los ilegales llegaron el fin de semana a la Vereda el entablado, qué pertenece a Cocorná, pero queda más cerca de San Francisco. Y dieron plazo hasta ayer " para desocupar " (desplazamiento de 19 de julio- agosto) (El Colombiano, 2005).

b. “El desplazamiento empezó como rumor y entre el 19 de julio y agosto 2 llegaron primero 17 familias. Y este fin de semana comenzaron a arribar más y ya tenemos un total de 50 hogares; es decir, 217 personas ", informó un habitante del pueblo, que pidió no ser identificado (El Colombiano, 2005).

c. “Nosotros -dice un campesino- no estamos comprometidos con ninguna acción de la guerrilla como dijo un militar, lo que nosotros tenemos es miedo. No informamos nada a nadie, atendemos a todo el que pasa por nuestras casas. Nosotros no sabemos quién es el que llega. Porque si contamos a los militares, nos matan los guerrilleros y si se lo contamos a la guerrilla, es el Ejército (García J. I., 1994).

iii. AUTORIDADES ECLESIAÍSTICAS:

a. Para monseñor Flavio Calle, obispo de la diócesis de Sonsón-Rionegro y tal vez la única Autoridad que ha denunciado estos hechos, sumersión marcha paralela al fenómeno del paramilitarismo y reconoce que esto ha ocasionado un desplazamiento de familias campesinas de los municipios de La Unión, Argelia, Nariño, Cocorná y San Luis. “En la diócesis - dice monseñor - no llevamos estadísticas de Cuántos matan o cuántos se han tenido que ir, pero asistimos a los sepelios y muchas gentes acuden a nosotros angustiadas, para pedirnos un consejo y mostrarnos las boletas amenazantes que dejan en la noche bajo las puertas de sus casas" (García J. I., 1994).

iv. AUTOR DE LA NOTICIA:

a. ELIZABETH YARCE: La historia de Estefanía es la misma de cerca de 14,000 menores del municipio de Cocorná, el principal expulsor de desplazados de Antioquia, quienes se desplazan una y otra vez, dependiendo de la intensidad del conflicto armado (Yarce, 2004).

En la noticia precisan que esta historia, es la historia de cerca de 14.000 personas y que Cocorná es el “principal expulsor de desplazados de Antioquia, quienes se desplazan una y otra vez, dependiendo de la intensidad del conflicto armado (Yarce, 2004).

v. NO SE ESPECIFICA:

a. Fuentes consultadas en la zona informaron que los paramilitares no tienen base en el Oriente antioqueño, pero se desplazan en lujosas camionetas Toyota 4 puertas, desde el Magdalena medio, circula tranquilamente por las carreteras de la región, organizan retenes (el pasado fin de semana hicieron uno en jurisdicción de San Luis, cerca del río Samaná. En una carretera secundaria) y es común verlos caminando por las poblaciones, haciendo ostentación de sus armas (El Colombiano, 1994).

vi. ORGANISMOS DE DERECHOS HUMANOS

Hubo un cuestionamiento de organismos Defensores de los Derechos Humanos, tal y como se menciona en la noticia “El paramilitarismo golpea en el Oriente antioqueño”, “cuestionan la eficacia de la fuerza pública, pues los paramilitares se desplazan sin ningún problema, existiendo en la zona la base militar y siendo evidentes los operativos y la presencia de las fuerzas armadas,

en especial en la autopista Medellín Bogotá.” Estas organizaciones como los que apoyan la campaña " Colombia, derechos humanos ya" (El Colombiano, 1994).

4. CATEGORÍAS QUE REQUIEREN ANÁLISIS DE LA INFORMACIÓN TOTAL DEL MUNICIPIO.

4.1 Territorios con una gran cantidad de hechos victimizantes, además del DF”

Esta parte da a conocer algunos sucesos que se llevan a cabo dentro de diversos territorios, y que permite identificar las zonas más afectadas por estos hechos victimizantes que no corresponden al desplazamiento, pero sí se vinculan con él. Según los hechos analizados, algunos de estos territorios en el municipio de Cocorná son: La vereda San Lorenzo, vereda la Veta y el corregimiento La Piñuela, entre otros.

En la noticia “El paramilitarismo golpea en el Oriente antioqueño” se relata que, una mujer fue secuestrada en la vereda La Veta, en Cocorná; Albeiro Ramírez y Evaristo Castaño de la vereda San Lorenzo (García J. I., 1994).

En esta misma línea, según la noticia “La otra guerra del Oriente Antioqueño” en el año 1994 se realizaron secuestros, emboscadas y desapariciones (García J. I., 1994).

Los Actores armados han manifestado su control en el territorio de distintas formas, una de ellas es la que se relata en la noticia “El paramilitarismo golpea en el Oriente antioqueño”, en donde se relata que, en el año 1991, en la Vereda San Lorenzo, ubicada sobre la autopista Medellín-Bogotá, llegaron unos 20 hombres, quiénes vestían prendas militares. Los sujetos sacaron de sus viviendas a todos los habitantes del lugar y seleccionaron a seis, cotejando sus nombres con los que tenían en una lista. En el sitio dieron muerte al maestro rural Argemiro y a otras dos personas, los asesinos huyeron llevándose como dos rehenes. En Cocorná se asegura que, por investigar este crimen, fue asesinado el anterior personero del municipio Poco después, también fue encontrado muerto un testigo del crimen del funcionario (El Colombiano, 1994).

En esta misma línea, según la noticia “El paramilitarismo golpea en el Oriente antioqueño”, el 10 de abril de 1991 hubo varios sucesos, en primer lugar, en la vía Medellín-Bogotá, se llevó a cabo el secuestro de un mayor del ejército, a manos de guerrilleros del frente Elkin González de la

disidencia del EPL. En tercer lugar, cuatro hombres que se movilizaban en una camioneta cuatro puertas, secuestraron a Evaristo Castaño Gómez, quién lavaba carros en la autopista. En presencia de su mujer y sus cuatro hijos, lo torturaron y luego se lo llevaron. Nunca más volvió a aparecer. Y, por último, unos sujetos sacaron de su residencia, situada a menos de 100 metros de la base militar, a Jesús María Quiceno. Su cuerpo torturado y sin vida apareció en jurisdicción del municipio de San Luis (El Colombiano, 1994).

El 9 de marzo del mismo año, en el corregimiento de La Piñuela, jurisdicción de Cocorná, el frente Carlos Alirio Buitrago, del ELN, hizo estallar varias cargas de dinamita en la autopista. Se dio paso a un camión militar y luego, los guerrilleros dispararon contra los ocupantes del vehículo. Como resultado de esta emboscada murieron 6 soldados y resultaron heridos 4 más. El atentado fue cometido a solo 2 km de una base militar (El Colombiano, 1994).

Igualmente, en la noticia “El paramilitarismo golpea en el Oriente antioqueño” se relata que, en la vereda “La Alaska” cerca al río Cocorná, “se habla de un señor de 72 años, con dos hijos. Varios hombres llegaron hasta su casa y lo mataron. También se habla de 22 desaparecidos entre quienes mencionan a Alicia García, secuestrada en la vereda La Veta, en Cocorná; Albeiro Ramírez y Evaristo Castaño de la vereda San Lorenzo. De allí diez familias huyeron” (García J. I., 1994).

En la noticia “El paramilitarismo golpea en el Oriente antioqueño” se menciona cómo a través de un comunicado con membrete, el frente Elkin González reiteró que había asesinado al mayor Yepes Anaya. En esta misma noticia, se aclara que el 24 de junio, 2 días después de la detención de Francisco Caraballo, (el comandante de la disidencia del EPL) El Ministerio de defensa confirmó que en el lugar donde se había practicado la captura se encontraron los documentos del militar y que Caraballo, durante la indagatoria, confesó que el frente guerrillero había ajusticiado a Luis Demetrio Yepes Anaya (El Colombiano, 1994).

Ahora bien, para el año 1996, en la nota “Nueva arremetida de la guerrilla en Antioquia” se enuncia que “Los alzados en armas activaron un petardo contra la discoteca Las Acacias de propiedad del señor Carlos Julio Ramírez y que está situada en el casco urbano de Cocorná. La detonación causó cuantiosos daños en el establecimiento y destrozó los vidrios de varias residencias contiguas. Mientras ocurría la acción terrorista, varios hombres con armamento de corto y largo alcance disparaban contra las instalaciones del Comando de la Policía de esa población, para evitar la reacción del personal uniformado. Antes de abandonar la población, otro grupo de irregulares pintó las fachadas de

locales y residencias con frases en las que sindicaban al propietario de la discoteca de ser un paramilitar.” (El Mundo, 1996)

En el año 2004, según las noticias estudiadas también se presentaron manifestaciones de control en el municipio, una de ellas, es la que se explica en la noticia “Desplazados de Cocorná piden ayudan”, en donde para el 1 de julio, hubo tres víctimas de una explosión de un campo minado sembrado por las Farc, ese mismo día, los insurgentes destruyeron el puente que conduce a la vereda y sembraron otro campo en el que perdieron la vida un suboficial del ejército y un oficial de la policía Nacional (Vélez Rincón, 2004).

Siguiendo la línea de tiempo, el día 5 de agosto del año 2005, según la nota “Amenazas de las FARC desplazaron a otras 33 familias a San Francisco”, hubo problemas de transporte a raíz de una amenaza a la única empresa que viaja desde San Francisco a Medellín y viceversa. El servicio volvió a afectarse con la muerte de Carlos Mario Tejada, un conductor que pisó el sábado una mina antipersonal, cuando transitaba por los 13 kilómetros que hay entre el casco urbano y la autopista Medellín-Bogotá (El Colombiano, 2005).

En ese mismo año, y según la misma noticia, en el municipio se lamentan los homicidios ocurridos en la Vereda Cañada Honda, de Aurelio Martínez de 42 años; su hijo Rómulo Martínez de 21, y de Manuel de Jesús toro, de 68 años, a quién las FARC le mataron en octubre pasado a su hijo Alirio Toro, líder del caserío el jardín (El Colombiano, 2005).

Una manifestación de control en el territorio que se observó, fue la presencia de las minas antipersonal, tal fue el caso de Aurelio Clavijo, su historia se relata en la noticia “Las batallas de Aurelio Clavijo”, un niño de 10 años, el día 6 de agosto del año 2005, perdió un pie por una mina al parecer sembrada por las FARC, en la Vereda de San Lorenzo, de Cocorná (Mogollón Vergara, Las batallas de Aurelio Clavijo, 2005).

4.2 Modus operandi de los actores armados responsables del desplazamiento forzado

Algunos casos de modus operandi mencionados, que se logran identificar en Cocorná, respecto al desplazamiento forzado, son por ejemplo: los de unos hombres que vestidos con prendas militares, sacaron a los habitantes de una vivienda y asesinaron a siete de ellos, luego de cotejar sus nombres con una lista. Otro ejemplo es el de las advertencias hacia algunas personas para que abandonen sus casas en tiempo límite, por medio de amenazas violentas.

En el municipio, según la noticia “El paramilitarismo golpea en el Oriente antioqueño“, en el año 1991 en un pequeño caserío del sitio La mañosa, de la Vereda San Lorenzo, también situado sobre la autopista Medellín Bogotá llegaron unos 20 hombres, quienes vestían prendas militares. Los sujetos sacaron de sus viviendas a todos los habitantes del lugar y seleccionaron a seis, cotejando sus nombres con los que tenían en una lista. (El Colombiano, 1994)

En la noticia “El paramilitarismo golpea en el Oriente antioqueño” el domingo 10 de abril de 1994, a las 10:30 cuatro hombres - entre ellos un encapuchado -, fuertemente armado y quienes se movilizaban en una camioneta cuatro puertas, secuestraron a Evaristo Castaño Gómez quien lavaba carros en la autopista. En presencia de su mujer y sus cuatro hijos lo torturaron y luego se lo llevaron. Nunca más volvió a aparecer (El Colombiano, 1994).

En la noticia “Nueva arremetida de la guerrilla en Antioquia” en el año 1996, se evidenció una suma de hechos violentos, uno de ellos “insurgentes de este mismo grupo (guerrilla), quemó dos buses en la Autopista Medellín-Bogotá.”, un segundo hecho “Cuantiosas pérdidas materiales dejaron otros cuatro ataques perpetrados en el Oriente antioqueño por guerrilleros del frente 'Carlos Alirio Buitrago' del autodenominado Ejército de Liberación Nacional, ELN (El Mundo, 1996).

En esta misma línea y en la misma noticia, una discoteca particular y el comando de Policía del Municipio de Cocorná, también fueron blancos, así como dos puestos militares destacados en la Autopista Medellín-Bogotá. Al respecto, “Los alzados en armas activaron un petardo contra la discoteca “Las Acacias” que está situada en el casco urbano de Cocorná.” igualmente, “Mientras ocurría la acción terrorista, varios hombres con armamento de corto y largo alcance disparaban contra las instalaciones del Comando de la Policía de esa población, para evitar la reacción del personal uniformado” (El Mundo, 1996).

Según la noticia “Los desplazados de Cocorná piden ayuda”, el 16 de julio de 2004 habían llegado a Cocorná 513 desplazados de varias veredas. En la noticia, se relata cómo a un hombre le advirtieron que tenía una hora para abandonar su casa en la vereda Pailania, y “Ahora hace parte del grupo de 513 desplazados que, desde el domingo, han llegado al casco urbano de esa localidad luego de que un grupo armado, al parecer el 9° frente de las Farc, les notificó a los habitantes de las veredas Santo Domingo, Alto de la virgen, Palmerita, el Recreo y Pailania que tenían "una hora" para salir de sus casas” (Vélez Rincón, 2004).

En la nota “Las batallas de Aurelio Clavijo” se enuncia que “Los bloques y quemas de vehículos del ELN en la autopista Medellín Bogotá alborotaron los ánimos de las autodefensas

campesinas del Magdalena medio (ACMM) que en marzo de 2000, hicieron huir a miles de campesinos que vivían al lado y lado de la vía. Campesinos, lavadores de carros, tenderos y familias como la de Aurelio, que vende guayabas a orillas de la carretera, fueron tratados como auxiliares de la guerrilla (Mogollón Vergara, Las batallas de Aurelio Clavijo, 2005).

4.3 Corregimientos y Veredas que presentan mayores eventos de desplazamiento

Este numeral ilustra de forma sintetizada un análisis que permite visualizar cuáles son los corregimientos y las veredas que presentan los mayores índices del desplazamiento forzado, según la información que se rastreó en la prensa. Los registros analizados, indican que la vereda San Lorenzo, algunos tramos de la autopista Medellín-Bogotá que pasan por Cocorná, la vereda El Molino, la vereda Cañada Honda y la vereda Pailania, tienen el registro de los mayores eventos de desplazamiento.

f. SAN LORENZO:

En las noticias estudiadas, hubo varios eventos de desplazamiento forzado, uno de ellos, es el que relata la nota “La otra guerra del Oriente antioqueño”, en donde se comenta que, en la vereda San Lorenzo, diez familias huyeron.” (García J. I., 1994)

g. AUTOPISTA MEDELLÍN-BOGOTÁ:

Así mismo, en la noticia “El paramilitarismo golpea en el Oriente antioqueño” en la autopista Medellín Bogotá; en el tramo que pasa por jurisdicción del municipio de Cocorná, hay varias casas y establecimientos abandonados. A saber, que: “Son las propiedades de aquellas personas y familias que debieron huir por la presión de los paramilitares, después de una oleada de terror que estos desataron en el sector el pasado mes de abril” (El Colombiano, 1994). Este desplazamiento fue de unas 20 familias, entre estas personas está un médico, un auxiliar de enfermería y uno de los dirigentes comunitarios que integró la comisión que visitó al secretario de gobierno departamental de los altos mandos del Batallón Pedro Nel Ospina (El Colombiano, 1994).

Otro hecho narrado de desplazamiento, es el que trae a colación el artículo “Las batallas de Aurelio Clavijo”, en donde un niño de 5 años se vio obligado a salir de su hogar que estaba situado al lado de la vía Medellín-Bogotá, al respecto “Los bloques y quemas de vehículos del ELN en la

autopista Medellín Bogotá alborotaron los ánimos de las autodefensas campesinas del Magdalena medio (ACMM) que en marzo del 2000, hicieron huir a miles de campesinos que vivían al lado y lado de la vía. Campesinos, lavadores de carros, tenderos y familias como la de Aurelio, que vende guayabas a orillas de la carretera, fueron tratados como auxiliadores de la guerrilla. El niño, sus dos hermanos, los dos abuelos, las tres tías y el tío fueron a dar a un albergue en Cocorná con otras 33 personas” (Mogollón Vergara, Las batallas de Aurelio Clavijo, 2005).

Según la noticia “El paramilitarismo golpea al Oriente Antioqueño”, en la autopista Medellín Bogotá; en el tramo que pasa por jurisdicción del municipio de Cocorná, a solo 80 km de Medellín,” hay varias casas y establecimientos abandonados. Son las propiedades de aquellas personas y familias que debieron huir por la presión de los paramilitares, después de una oleada de terror que estos desataron en el sector en el mes de abril de 2004“.

h. EL MOLINO:

Entre los años 1999 y 2002, se encontraron varios desplazamientos, a saber que, en el año 2000, según la noticia “Un reencuentro alegre... y nostálgico” Por culpa del conflicto armado, más de 160 familias habitantes de la Vereda el Molino en Cocorná, abandonaron, hace más de 6 años, sus viviendas, pertenencias y amigos (León Cruz, 2006), de igual manera, una mujer, el 30 de mayo de 2002, movida por las presiones de la guerrilla, abandonó su casa en El Molino en compañía de su esposo y sus dos hijos, llevando consigo tan solo lo que llevaba puesto (León Cruz, 2006). Frente a este periodo, se narra que, “pese a todo, el clima de tensión producto de Los Fuertes combates, los campos minados y de la presión guerrillera, la misma que produjo el desplazamiento de por lo menos 1000 personas en las veredas el Molino, Campoalegre, Chocó y Los mangos entre 1999 y 2002 hubo personas que decidieron quedarse” (León Cruz, 2006).

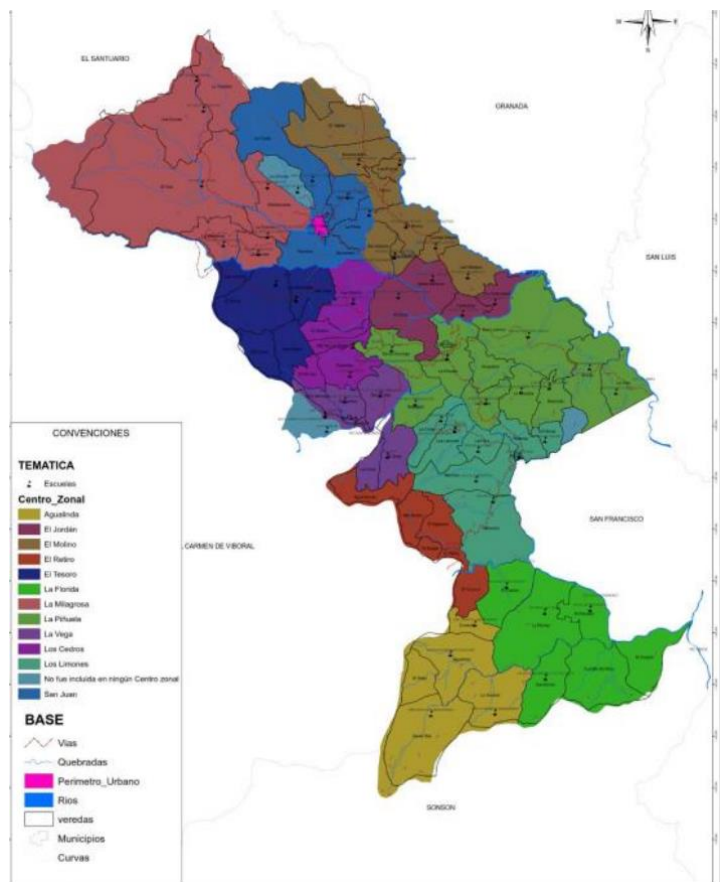
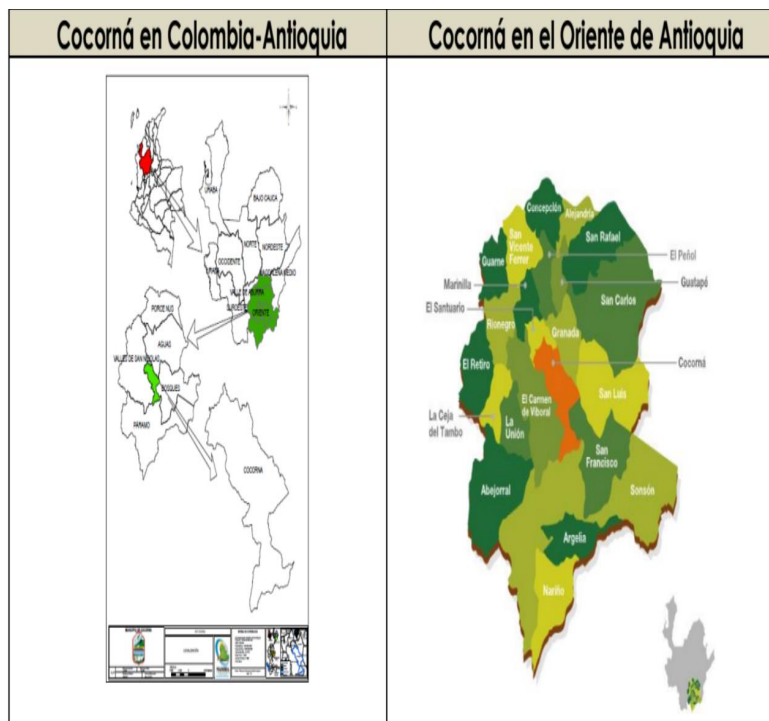
i. CAÑADA HONDA:

Pasando al año 2004, según la nota “Amenazas de las FARC desplazaron a otras 33 familias a San Francisco”, el municipio de Cocorná, presencié 4 homicidios en la Vereda Cañada Honda, de Aurelio Martínez de 42 años; su hijo Rómulo Martínez de 21, y de Manuel de Jesús toro, de 68 años, a quién las FARC le mataron en octubre, a su hijo Alirio Toro, líder del caserío El Jardín. Por esta última muerte, 103 familias huyeron de sus parcelas, de las cuales el 80% continúa hacinado en el pueblo (El Colombiano, 2005).

j. PAILANIA:

En este mismo año, el 16 de julio de 2004 según la noticia “Desplazados de Cocorná piden ayuda”, habían llegado a Cocorná 513 desplazados de varias veredas, al respecto, se enuncia que “Minutos después de que Aníbal Ciro se echó la bendición y dio por terminada la Novena de las Ánimas, por el alma de su hijo Ángel, le advirtieron que tenía una hora para abandonar su casa en la vereda Pailania, de Cocorná, Oriente antioqueño. Ahora hace parte del grupo de 513 desplazados que, desde el domingo, han llegado al casco urbano de esa localidad luego de que un grupo armado, el 9° frente de las Farc, les notificó a los habitantes de las veredas Santo Domingo, Alto de la Virgen, Palmerita, el Recreo y Pailania que tenían "una hora" para salir de sus casas”. (Vélez Rincón, 2004)

Otro evento de desplazamiento registrado en el municipio en el año 2004, fue el enunciado en la noticia “Niños del campo en Oriente: Entre minas y destierro” en donde se relata que una niña de 4 años se tuvo que desplazar con su mamá y otras 529 personas (252 menores de edad) de las veredas Pailania, Santo Domingo, Palmitas y Alto de la Virgen, luego de combates entre Ejército, guerrilla y autodefensas. Al respecto, se enunció que: “Mientras. La guerrilla (novenos frente-de las Farc) nos amenazó con encerrarnos con minas, los otros (Autodefensas Campesinas del Magdalena Medio) nos dijeron que desocupáramos rapidito”, expresó uno de los adultos que acompañaba a la menor (Yarce, 2004). En la noticia precisan que esta historia, es la historia de cerca de 14.000 personas y que Cocorná es el “principal expulsor de desplazados de Antioquia, quienes se desplazan una y otra vez, dependiendo de la intensidad del conflicto armado (Yarce, 2004).



(Giraldo Gómez, 2020)

Todas las veredas en las cuales se presentaron desplazamientos fueron: San Lorenzo, el Molino, la Cañada, Pailania, Campoalegre, Chocó, los Mangos, Santo Domingo, Alto de la virgen, Palmerita y el Recreo. Sin embargo, las veredas con mayor índice de desplazamiento son “el Molino, San Lorenzo y Pailania” La vía Medellín-Bogotá (a la altura de Cocorná), que, si bien no es una vereda, fue la zona en donde más se presentaron desplazamientos.

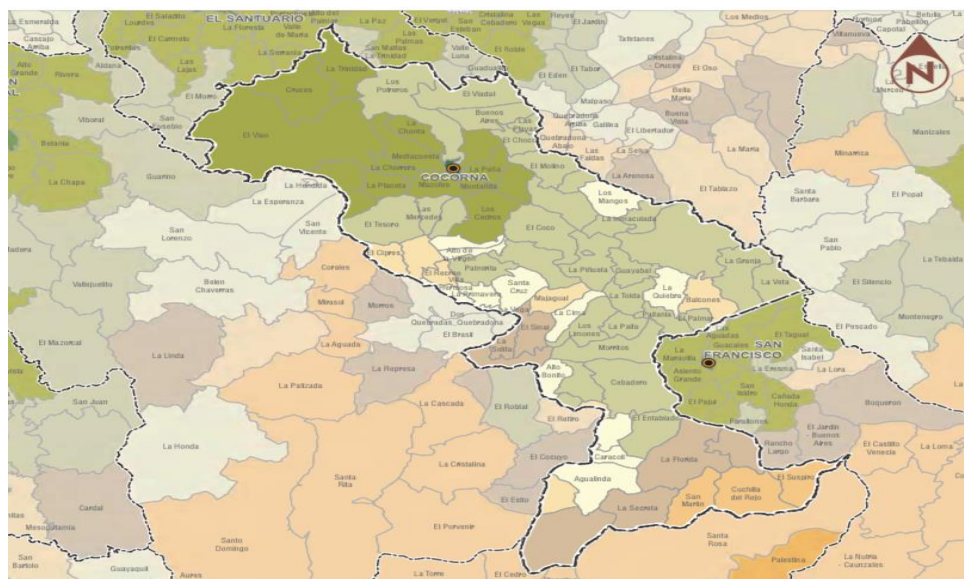
Es de anotar que, la vereda el “Molino” limita con granada, a su vez, las veredas del “Chocó” y “Los Mangos” quedan contiguas a el “Molino”.

Las veredas: El chocó, el Molino, Campoalegre, los Mangos; están en el centro el zonal “el molino” y por la parte norte colindan con el río “Tafetanes”.

Las veredas “Alto de la Virgen” y “Palmeritas” son contiguas, y el “Alto de la Virgen” está a pocos kilómetros de la autopista Medellín-Bogotá. Hay varias carreteras de acceso que las conectan, además, está contigua a la carretera Granada-Cocorná. También está cerca a la quebrada “La Marinilla”

Todas las Veredas que tengan acceso a la vía Granada-Cocorná tienen fácil acceso a la autopista Medellín Bogotá.

Ninguna de las veredas mencionadas está cerca o colindante a la hidroeléctrica “Popal”.



OBSERVACIONES:

- Según la noticia “Acciones militares en Antioquia”, los militares abatieron a tres criminales de la delincuencia común y capturaron un mismo número; en la acción resultó herido un uniformado. Marlon Arévalo Valencia. En inmediaciones de Argelia, una patrulla del grupo de caballería "Juan del Corral" fueron atacados y en los hechos murieron dos soldados, Wilmar Antonio guanín Ramírez y Alejandro Osorio Ramírez. También en otro operativo se dio de baja aún subversivo, del cual se presume que pertenecía al frente 47 de las FARC (El Nuevo Siglo, 2008).

- En el evento también se informó que el miércoles, los presos políticos de las FARC y el ELN recluidos en la cárcel de Itagüí, y los jefes desmovilizados de las que trabajan en la propuesta de desminado, (entre ellos Diego Fernando Murillo, alias Don Berna), entregarán a la CNRR el primer mapa donde se intentará explorar y destruir de forma controlada Minas antipersonal en el Oriente. Casas, representante del bloque Héroes de Granada, explicó que después de explorar sitios en la Unión San Carlos y Cocorná se escogió un punto entre Alejandría y el Peñol (Mogollón Vergara, El Oriente quiere despedir a sus muertos, 2006).

- Hay una gran cantidad de niños desplazados.
- La mayoría de hechos victimizantes se dieron cerca de la autopista Medellín-Bogotá.
- 1994 fue la fecha del mayor auge de secuestros.
- “La casa cultural, que funcionaba en un edificio de tres pisos con la alcaldía, fue una de las instalaciones destruidas junto con seis casas, la Caja Agraria de donde se robaron 50 millones de pesos y la escuela del municipio. Las pérdidas podrían superar los 2.000 millones de pesos. Las edificaciones oficiales y por lo menos tres de las viviendas afectadas tendrán que ser demolidas después del arrasador paso del frente Carlos Alirio Buitrago del ELN, que en la madrugada de ayer atacó con granadas de mortero y fusiles este municipio del oriente antioqueño. En la acción murieron tres de los doce policías que custodiaban el pueblo.” Tomado de: <https://www.eltiempo.com/archivo/documento/MAM-806982> Esta noticia no estaba dentro de la base de datos, sin embargo, a juicio de las estudiantes es de alta importancia.

MUNICIPIO DE COCORNÁ

Municipio: Cocorná

Años rastreados: 1994, 1996, 2004, 2005, 2006, 2008 y 2015

0. PRESENTACIÓN

Este documento recoge la información de quince noticias correspondientes al municipio de Cocorná, que fueron seleccionadas con base en las categorías del proyecto, luego de hacer una priorización de éstas, en relación con la información de desplazamiento forzado en los años 1992-2015.

Las noticias aquí plasmadas, develan cómo el conflicto armado ha golpeado al municipio de Cocorná, así mismo, se encontraron varios hechos victimizantes, tales como: secuestros, desapariciones forzadas, homicidios y en especial, desplazamientos forzados. Este último, como eje central, se desarrolla a lo largo de todo el documento, poniendo de relieve la gran problemática a la que se ha enfrentado este territorio y las particularidades que la han permeado.

Un balance de la información arrojada, consistiría en primer lugar, en resaltar las diversas manifestaciones de control que los actores armados ejercieron en el territorio. Las minas antipersonas, los amedrentamientos, los secuestros y homicidios, son algunos ejemplos de cómo los grupos alzados en armas subyugaron al municipio de Cocorná.

En este mismo sentido, en las noticias se pudo observar que el conflicto armado no impactó a todo el municipio por igual, ya que algunas zonas y veredas tuvieron un mayor índice de enfrentamientos y desplazamientos forzados, por ejemplo, de manera contigua a la autopista Medellín-Bogotá, se vivieron plurales desplazamientos, uno de ellos, un desplazamiento de tipo masivo, en donde, según la noticia “El paramilitarismo golpea en el Oriente antioqueño” en la autopista Medellín Bogotá; en el tramo que pasa por jurisdicción del municipio de Cocorná, hay varias casas y establecimientos abandonados. A saber, que: “Son las propiedades de aquellas personas y familias que debieron huir por la presión de los paramilitares, después de una oleada de terror que estos desataron en el sector el pasado mes de abril” (El Colombiano, 1994)

Según los hechos y relatos que se evidencian, el conflicto armado tampoco afectó en la misma fuerza y proporción todos los periodos y años estudiados, en su lugar, se encuentra que la línea de tiempo en la que más se vivieron hechos victimizantes y en especial el desplazamiento

forzado, fue del periodo 1996-2003 al respecto, de la noticia “Desminado humanitario, oportunidad de paz en Cocorná” Jorge Vásquez Montoya, quien para la época era el alcalde del municipio, manifestó que ese municipio de 19.000 habitantes y 210 kilómetros cuadrados de extensión fue afectado hace una década por la violencia que generaron "todos los grupos armados". "Hubo un tiempo en que la violencia estuvo muy agudizada aquí. Fueron siete años, entre 1996 y 2003, de caos total. En el campo las fincas se quedaron tiradas, se perdieron los animales domésticos y los cultivos. Los pocos que se quedaron en el campo sobrevivieron tratando de ser neutrales o fueron asesinados", recordó. "Llega un momento en que se detectaron 250 viviendas desocupadas en el casco urbano; familias que se fueron porque los guerrilleros deambulaban por cualquier calle y a la hora que quisieran". En total, puntualizó, “el municipio pasó de tener 23.000 a 12.000 habitantes, entre los cuales se cuentan aproximadamente 9.000 desplazados y 2.000 muertos.” (García Y. C., 2015).

1. CONTEXTO

1.1 Importancia *geoestratégica -política, económica, cultivos ilícitos, corredores, entre otros - del municipio o región.*

Esta subcategoría ilustra diversos factores, que dejan visualizar la manera en la que los territorios pueden ser un escenario estratégicamente conveniente, para que los actores armados hagan presencia en él, y lo utilicen como eslabón en sus actividades, con las que estos llevan a cabo sus cometidos; lo anterior, con referencia en variables subyacentes, que influyen en el desarrollo de los entramados delincuenciales, según las narraciones de los hechos noticiosos.

Según la noticia periodística “Desminado humanitario, oportunidad de paz en Cocorná”, el alcalde de Cocorná, afirmó que ese municipio de 19.000 habitantes y 210 kilómetros cuadrados de extensión fue afectado hace una década por la violencia que generaron "todos los grupos armados" Sin embargo, anota que, “ahora con el proceso de desminado humanitario” muchos habitantes han regresado a las 68 veredas que componen el municipio" se han valorizado los terrenos y fortalecido el turismo debido al potencial hídrico de la región.” "Cocorná realmente es una tierra muy rica para descansar, para casa fincas; uno ve que la vocación va cambiando, sobre todo en el sector más central, porque en la parte montañosa se sigue cultivando mucho", aseguró (García Y. C., 2015)

1.2 Precedentes de militarización oficial

La presente subcategoría, permite visualizar la presencia y también la ineficacia de las fuerzas armadas del estado dentro de Cocorná. En cuanto a la presencia, en la información recolectada sobre el municipio, se narran algunas de desminado humanitario, como otras acciones militares contra las Farc en la vereda Galilea. Mientras que por otro lado, la poca eficacia militar es cuestionada, teniendo en cuenta que los paramilitares se desplazan sin ningún problema, habiendo en las mismas zonas una base militar.

En la categoría de estudio, se pueden encontrar varios precedentes de militarización oficial, tal es el caso de la nota “Acciones militares en Antioquia” en donde, para la fecha del 14 de enero del 2008, el ejército nacional reportó que, “como resultado de operaciones de la cuarta brigada en Antioquia, que se abatieron a dos guerrilleros de la novena Cuadrilla de las Farc en la Vereda la Galilea del municipio de Cocorná”; (El Nuevo Siglo, 2008)

En el mes de abril de 2015, según la nota periodística “Desminado humanitario, oportunidad de paz en Cocorná” Los soldados se preparan a medida que caminan para la carretera que conduce a la Escuela, el soldado Elkin Rondón Barrios, comandante en Antioquia del batallón de Desminado Humanitario, muestra los huecos en tierra anaranjada dejados por dos minas antipersonales que sus hombres hallaron y explotaron controladamente explica después, “son solo dos de las más de 12 Minas, y 5 municiones sin explotar, qué los soldados desminadores han destruido en Cocorná desde su arribo, el 16 de abril del año pasado. Desde entonces, han realizado investigaciones en 41 veredas con sospecha de presencia de artefactos explosivos” (García Y. C., 2015)

En la noticia “El paramilitarismo golpea en el Oriente antioqueño”. Organismos defensores de derechos humanos “cuestionan la eficacia de la fuerza pública, pues los paramilitares se desplazan sin ningún problema, existiendo en la zona la base militar y siendo evidentes los operativos y la presencia de las fuerzas armadas, en especial en la autopista Medellín Bogotá.” Estas organizaciones como los que apoyan la campaña " Colombia, derechos humanos ya". (El Colombiano, 1994)

1.3 Actores y relaciones políticas

Mediante esta subcategoría, se ilustra la presencia de diversos actores afectados, interferentes o influyentes en el municipio de Cocorná, con base en diversos aspectos relacionales

en la parte política, como un factor determinante, para tener en cuenta dentro de lo subyacente, de las acciones subversivas contra la población y los territorios. En esta ocasión son algunos organismos Defensores de los Derechos Humanos, quienes cuestionan la poca eficacia militar, teniendo en cuenta que los paramilitares se desplazan sin ningún problema, habiendo en las mismas zonas una base militar.

Hubo un cuestionamiento de organismos Defensores de los Derechos Humanos, tal y como se menciona en la noticia “El paramilitarismo golpea en el Oriente antioqueño” “cuestionan la eficacia de la fuerza pública, pues los paramilitares se desplazan sin ningún problema, existiendo en la zona la base militar y siendo evidentes los operativos y la presencia de las fuerzas armadas, en especial en la autopista Medellín Bogotá.” Estas organizaciones como los que apoyan la campaña " Colombia, derechos humanos ya" (El Colombiano, 1994)

1.4 Manifestaciones de control sobre el territorio (no solo el control armado, sino también todo lo que pueda entrar como control político y económico del actor armado en el territorio)

Este punto, se enfoca en mostrar las acciones cometidas por los grupos al margen de la ley, que tienen presente dentro de sus objetivos principales, manifestar y ejercer el control territorial sobre las poblaciones, con el propósito de la imposición, que permita un mayor desarrollo de sus actividades delictivas, mediante distintos elementos interferentes. Algunos actos aquí descritos son los asesinatos, las desapariciones forzadas, los secuestros, los atentados con explosivos y los amedrentamientos contra la población y contra las fuerzas armadas del Estado.

Los Actores armados han manifestado su control en el territorio de distintas formas, una de ellas es la que se relata en la noticia “El paramilitarismo golpea en el Oriente antioqueño”, en donde se relata que, en el año 1991, en la Vereda San Lorenzo, ubicada sobre la autopista Medellín-Bogotá, llegaron unos 20 hombres, quienes vestían prendas militares. Los sujetos sacaron de sus viviendas a todos los habitantes del lugar y seleccionaron a seis, cotejando sus nombres con los que tenían en una lista. En el sitio dieron muerte al maestro rural Argemiro y a otras dos personas, los asesinos huyeron llevándose como dos rehenes. En Cocorná se asegura que, Por investigar este crimen, fue asesinado el anterior personero del municipio. Poco después, también fue encontrado muerto un testigo del crimen del funcionario (El Colombiano, 1994).

Según la noticia “El paramilitarismo golpea en el Oriente antioqueño”, el 10 de abril de 1991 hubo varios sucesos, en primer lugar, en la vía Medellín-Bogotá, se llevó a cabo el secuestro de un mayor del ejército, a manos de guerrilleros del frente Elkin González de la disidencia del EPL. En segundo lugar, cuatro hombres que se movilizaban en una camioneta cuatro puertas, secuestraron a Evaristo Castaño Gómez quién lavaba carros en la autopista. En presencia de su mujer y sus cuatro hijos, lo torturaron y luego se lo llevaron. Nunca más volvió a aparecer. Y, por último, unos sujetos sacaron de su residencia, situada a menos de 100 metros de la base militar, a Jesús María Quiceno. Su cuerpo torturado y sin vida apareció en jurisdicción del municipio de San Luis (El Colombiano, 1994).

El 9 de marzo del mismo año, en el corregimiento de la piñuela, jurisdicción de Cocorná, el frente Carlos Alirio Buitrago, del ELN, hizo estallar varias cargas de dinamita en la autopista, se dio paso a un camión militar y luego, los guerrilleros dispararon contra los ocupantes del vehículo. Como resultado de esta emboscada murieron 6 soldados y resultaron heridos 4 más. El atentado fue cometido a solo 2 km de una base militar (El Colombiano, 1994)

Igualmente, en la noticia “El paramilitarismo golpea en el Oriente antioqueño”, se relata que, en la vereda “La Alaska” cerca al río Cocorná, “se habla de un señor de 72 años, con dos hijos. Varios hombres llegaron hasta su casa y lo mataron. También se habla de 22 desaparecidos entre quienes mencionan a Alicia García, secuestrada en la vereda La Veta, en Cocorná; Albeiro Ramírez y Evaristo Castaño de la vereda San Lorenzo. De allí diez familias huyeron.” (García J. I., 1994)

En la noticia “El paramilitarismo golpea en el Oriente antioqueño”, se menciona cómo a través de un comunicado con membrete, el frente Elkin González reiteró que había asesinado al mayor Yepes Anaya. (El Colombiano, 1994)

Para el año 1996, en la nota “Nueva arremetida de la guerrilla en Antioquia” se enuncia que “Los alzados en armas activaron un petardo contra la discoteca Las Acacias de propiedad del señor Carlos Julio Ramírez y qué está situada en el casco urbano de Cocorná. La detonación causó cuantiosos daños en el establecimiento y destrozó los vidrios de varias residencias contiguas. Mientras ocurría la acción terrorista, varios hombres con armamento de corto y largo alcance disparaban contra las instalaciones del Comando de la Policía de esa población, para evitar la reacción del personal uniformado. Antes de abandonar la población, otro grupo de irregulares pintó las fachadas de locales y residencias con frases en la que sindicaban al propietario de la discoteca de ser un paramilitar.”

(El Mundo, 1996)

En el año 2004, según las noticias estudiadas, también se presentaron manifestaciones de control en el municipio, una de ellas, es la que se explica en la noticia “Desplazados de Cocorná piden ayudan” en donde para el 1 de julio, hubo tres víctimas de una explosión de un campo minado sembrado por las Farc, ese mismo día, los insurgentes destruyeron el puente que conduce a la vereda y sembraron otro campo en el que perdieron la vida un suboficial del ejército y un oficial de la policía Nacional (Vélez Rincón, 2004).

Siguiendo la línea de tiempo, el día 5 de agosto del año 2005, según la nota “Amenazas de las FARC desplazaron a otras 33 familias a San Francisco”, hubo problemas de transporte a raíz de una amenaza a la única empresa que viaja desde San Francisco a Medellín y viceversa. El servicio volvió a afectarse con la muerte de Carlos Mario Tejada, un conductor que pisó el sábado una mina antipersonal, cuando transitaba por los 13 kilómetros que hay entre el casco urbano y la autopista Medellín-Bogotá (El Colombiano, 2005).

En ese mismo año, y según la misma noticia, en el municipio se lamentan los homicidios ocurridos en la Vereda Cañada Honda, de Aurelio Martínez de 42 años; su hijo Rómulo Martínez de 21, y de Manuel de Jesús toro, de 68 años, a quién las FARC le mataron en octubre pasado a su hijo Alirio Toro, líder del caserío el jardín (El Colombiano, 2005).

Una manifestación de control en el territorio que se observó, fue la presencia de las minas antipersonal, tal fue el caso de Aurelio Clavijo, su historia se relata en la noticia “Las batallas de Aurelio Clavijo” Un niño de 10 años, el día 6 de agosto del año 2005, perdió un pie por una mina al parecer sembrada por las FARC, en la Vereda de San Lorenzo, de Cocorná (Mogollón Vergara, Las batallas de Aurelio Clavijo, 2005).

2. PATRONES DE VIOLENCIA POLÍTICA

2.1 REPERTORIO

2.1.1 Número de eventos de desplazamiento forzado

Esta subcategoría, muestra las cifras correspondientes a los eventos del desplazamiento forzado en determinados territorios, teniendo en cuenta algunas zonas específicas donde acontecieron los hechos, y precisando los lugares en los que tuvieron lugar dichos acontecimientos. La mayor cantidad de desplazamientos registrados son de tipo masivo y familiar, teniendo en

cuenta que las amenazas y el temor infundido por los grupos armados, son las principales causales de dichos sucesos.

En las noticias estudiadas, hubo varios eventos de desplazamiento forzado, uno de ellos, es el que relata la nota “La otra guerra del Oriente antioqueño”, en donde se comenta que, en la vereda San Lorenzo, diez familias huyeron” (García J. I., 1994).

Así mismo, en la noticia “El paramilitarismo golpea en el Oriente antioqueño”, en la autopista Medellín Bogotá; en el tramo que pasa por jurisdicción del municipio de Cocorná, hay varias casas y establecimientos abandonados. A saber, que: “Son las propiedades de aquellas personas y familias que debieron huir por la presión de los paramilitares, después de una oleada de terror que estos desataron en el sector el pasado mes de abril” (El Colombiano, 1994) Este desplazamiento fue de unas 20 familias, entre estas personas está un médico, un auxiliar de enfermería y uno de los dirigentes comunitarios que integró la comisión que visitó al secretario de gobierno departamental de los altos mandos del Batallón Pedro Nel Ospina (El Colombiano, 1994).

Otro hecho narrado de desplazamiento, es el que trae a colación el artículo “Las batallas de Aurelio Clavijo” en donde, un niño de 5 años se vio obligado a salir de su hogar que estaba situado al lado de la vía Medellín-Bogotá, al respecto “Los bloques y quemas de vehículos del ELN en la autopista Medellín Bogotá alborotaron los ánimos de las autodefensas campesinas del Magdalena medio (ACMM) que en marzo del 2000, hicieron huir a miles de campesinos que vivían al lado y lado de la vía. Campesinos, lavadores de carros, tenderos y familias como la de Aurelio, que vende guayabas a orillas de la carretera, fueron tratados como auxiliares de la guerrilla. El niño, sus dos hermanos, los dos abuelos, las tres tías y el tío fueron a dar a un albergue en Cocorná con otras 33 personas.” (Mogollón Vergara, Las batallas de Aurelio Clavijo, 2005)

Según la noticia “Niños del campo en Oriente: Entre minas y destierro” En el año 2001 En 2001, se desplazaron 2.500 personas (Yarce, 2004).

Entre los años 1999 y 2002, se encontraron varios desplazamientos, a saber que, en el año 2000, según la noticia “Un reencuentro alegre ...y nostálgico” Por culpa del conflicto armado, más de 160 familias habitantes de la Vereda el Molino en Cocorná, abandonaron, hace más de 6 años, sus viviendas, pertenencias y amigos (León Cruz, 2006) de igual manera, una mujer, el 30 de mayo de 2002, movida por las presiones de la guerrilla, abandonó su casa en el Molino en compañía de su esposo y sus dos hijos, llevando consigo tan solo lo que llevaba puesto (León Cruz, 2006).

Pasando al año 2004, según la nota “Amenazas de las FARC desplazaron a otras 33 familias a San Francisco”, el municipio de Cocorná, presenció 4 homicidios en la Vereda Cañada Honda, de Aurelio Martínez de 42 años; su hijo Rómulo Martínez de 21, y de Manuel de Jesús toro, de 68 años a quién las FARC le mataron en octubre, a su hijo Alirio Toro, líder del caserío el jardín. Por esta última muerte, 103 familias huyeron de sus parcelas, de las cuales el 80% continúa hacinado en el pueblo (El Colombiano, 2005).

En este mismo año, el 16 de julio de 2004 según la noticia “Desplazados de Cocorná piden ayuda”, habían llegado a Cocorná 513 desplazados de varias veredas, al respecto, se enuncia que “Minutos después de que Aníbal Ciro se echó la bendición y dio por terminada la Novena de las Ánimas, por el alma de su hijo Ángel, le advirtieron que tenía una hora para abandonar su casa en la vereda Pailania, de Cocorná, Oriente antioqueño. Ahora hace parte del grupo de 513 desplazados que, desde el domingo, han llegado al casco urbano de esa localidad luego de que un grupo armado, el 9° frente de las Farc, les notificó a los habitantes de las veredas Santo Domingo, Alto de la virgen, Palmerita, el Recreo y Pailania que tenían "una hora" para salir de sus casas” (Vélez Rincón, 2004).

Otro evento de desplazamiento registrado en el municipio en el año 2004, fue el enunciado en la noticia “Niños del campo en Oriente: Entre minas y destierro” en donde se relata que una niña de 4 años se tuvo que desplazar con su mamá y otras 529 personas (252 menores de edad) de las veredas Pailania, Santo Domingo, Palmitas y Alto de la Virgen, luego de combates entre Ejército, guerrilla y autodefensas. Al respecto, se enunció que: “Mientras la guerrilla (novenos frente-de las Farc) nos amenazó con encerrarnos con minas, los otros (Autodefensas Campesinas del Magdalena Medio) nos dijeron que desocupáramos rapidito”, expresó uno de los adultos que acompañaba a la menor (Yarce, 2004). En la noticia precisan que esta historia, es la historia de cerca de 14.000 personas y que Cocorná es el “principal expulsor de desplazados de Antioquia, quienes se desplazan una y otra vez, dependiendo de la intensidad del conflicto armado (Yarce, 2004).

Según la noticia “El paramilitarismo golpea al Oriente Antioqueño”, En la autopista Medellín Bogotá; en el tramo que pasa por jurisdicción del municipio de Cocorná, a solo 80 km de Medellín,” hay varias casas y establecimientos abandonados. Son las propiedades de aquellas personas y familias que debieron huir por la presión de los paramilitares, después de una oleada de terror que estos desataron en el sector en el mes de abril de 2004“

En esta misma línea, según la noticia “Amenazas de las FARC desplazaron a otras 33 familias a San Francisco”, en el mes de agosto del año 2005 se desplazaron 33 familias a San Francisco, en total son 217 personas. Tres hombres armados, que se identificaron como miembros de las FARC, provocaron que el reciente Éxodo campesino en San Francisco, oriente antioqueño, pasara de 17 a 50 familias (El Colombiano, 2005)

2.1.2 Número de desplazamientos familiares y/o masivos y otras formas de victimización.

La presente subcategorización, expresa de manera cuantitativa las cifras de desplazamientos que clasifican como familiares y/o masivos, junto con otros posibles hechos victimizantes que vienen ligados o que tienen incidencia con estos sucesos, como causantes o detonantes; añadiendo que la mayoría de los desplazamientos analizados, con referencia en Cocorná, clasifican en esta subcategoría.

l. Según la noticia “La otra guerra del Oriente antioqueño”, en el año 1994, diez familias huyeron en la vereda San Lorenzo (García J. I., 1994).

m. Según la noticia “El paramilitarismo golpea en el Oriente antioqueño”, en la autopista Medellín Bogotá; en el mes de abril de 1994, se desplazaron 20 familias (El Colombiano, 1994).

n. El artículo “Las batallas de Aurelio Clavijo” enuncia que miles de campesinos que vivían al lado y lado de la vía se desplazaron en el año 2005 (Mogollón Vergara, Las batallas de Aurelio Clavijo, 2005).

o. En el año 2000, según la noticia “Un reencuentro alegre...y nostálgico” se desplazaron más de 160 familias habitantes de la Vereda el Molino en Cocorná (León Cruz, 2006).

p. Según la noticia “Niños del campo en Oriente: Entre minas y destierro” En el año 2001 En 2001, se desplazaron 2.500 personas, “vine con el niño pequeñito de cuatro”, relató María Aristizábal (Yarce, 2004).

q. Según la nota “Un reencuentro alegre...y nostálgico” el 30 de mayo de 2002, una mujer abandonó su casa en el Molino en compañía de su esposo y sus dos hijos (León Cruz, 2006).

r. Periodo 1999 y 2002: según la noticia “Un reencuentro alegre...y nostálgico”, en este periodo se produjo el desplazamiento de por lo menos 1.000 personas en las veredas el Molino, Campoalegre, Chocó y los Mangos (León Cruz, 2006).

s. En el año 2004, según la nota “Amenazas de las FARC desplazaron a otras 33 familias a San Francisco” el municipio de Cocorná, presencié un desplazamiento de 103 (El Colombiano, 2005)

t. El 16 de julio de 2004 según la noticia “Desplazados de Cocorná piden ayuda”, se desplazaron 513 personas de varias veredas (Santo Domingo, Alto de la Virgen, Palmerita, el Recreo y Pailania.) (Vélez Rincón, 2004)

u. Según la noticia “Niños del campo en Oriente: Entre minas y destierro”, en el 2004, 529 personas se desplazaron (252 menores de edad) de las veredas Pailania, Santo Domingo, Palmitas y Alto de la Virgen, luego de combates entre Ejército, guerrilla y autodefensas (Yarce, 2004).

v. Según la noticia “Amenazas de las FARC desplazaron a otras 33 familias a San Francisco”, en el mes de agosto del año 2005 se desplazaron 33 familias a San Francisco, en total son 217 personas (El Colombiano, 2005).

2.1.3 Acciones previas a un desplazamiento de actores con control en el territorio

Esta subcategoría, presenta múltiples sucesos acontecidos, causados por los actores que ejercen el control territorial y, que fueron llevados a cabo, previamente al desplazamiento forzado, por lo que, de la misma manera, pueden ser interpretados como aspectos detonantes del mismo. Entre estas acciones, se encuentran las presiones de los paramilitares contra la población, las torturas y asesinatos de estos mismos grupos y el minado de algunos territorios, entre otros hechos, en los que también estuvieron implicados algunos grupos guerrilleros.

En la noticia “El paramilitarismo golpea en el Oriente antioqueño”, se narra que personas y familias debieron huir debido a varias presiones por parte de los paramilitares, y una oleada de terror que estos desataron en el sector en el mes de abril de 2004

“Pocas horas antes de que empezara la racha de desapariciones y muertes sucedió otro hecho que habitantes de la zona lo relacionan con lo ocurrido: El secuestro, a manos de guerrilleros del frente Elkin González de la disidencia del EPL, del mayor del ejército Luis Demetrio Yepes Anaya. El plagio ocurrió el domingo 10 de abril, en la vía Medellín Bogotá, más abajo del corregimiento la piñuela cuando el militar se encontraba de civil y desarmado.

Esa misma noche, a las 10:30, cuatro hombres - entre ellos un encapuchado -, fuertemente armado y quiénes se movilizaban en una camioneta cuatro puertas, secuestraron a Evaristo Castaño Gómez quién lavaba carros en la autopista. En presencia de su mujer y sus cuatro hijos lo torturaron y luego se lo llevaron. Nunca más volvió a aparecer.

Esa misma noche, los sujetos sacaron de su residencia, situada a menos de 100 metros de la base militar, a Jesús María Quiceno. Su cuerpo torturado y sin vida apareció en jurisdicción del municipio de San Luis. Esa misma semana se conoció un comunicado sin membrete del frente Elkin González en el que manifestaba que había dado muerte al militar (El Colombiano, 1994).

En esta misma línea, según la noticia “La otra guerra del Oriente Antioqueño” en el año 1994 se realizaron secuestros, emboscadas y desapariciones los cuales obligaron a irse a los habitantes de un tramo de la autopista Medellín- Bogotá. Particularmente, “El 9 de marzo el Alirio Buitrago del Eln emboscó en Cocorná a una patrulla y mató a un capitán y cinco soldados del ejército. El 27 de abril, en la misma vía Medellín-Bogotá el Eln incendió catorce carros nuevos y dos tractomulas y mato a cuatro motociclistas. (García J. I., 1994)

En el año 2004, se dieron fuertes combates entre Ejército, guerrilla y autodefensas, según la noticia “Niños del campo en Oriente: Entre minas y destierro”, al respecto, se enunció que: “Mientras. La guerrilla (novenio frente-de las Farc) nos amenazó con encerrarnos con minas, los otros (Autodefensas Campesinas del Magdalena Medio) nos dijeron que desocupáramos rapidito”, expresó uno de los adultos que acompañaba a la menor de 4 años que fue desplazada, lo anterior, causó el desplazamiento de 529 personas (252 menores de edad) de las veredas Pailania, Santo Domingo, Palmitas y Alto de la Virgen (Yarce, 2004)

En este mismo año, el 16 de julio de 2004 según la noticia “Desplazados de Cocorná piden ayuda” habían llegado a Cocorná 513 desplazados de varias veredas, al respecto, se enuncia que “Minutos después de que Aníbal Ciro se echó la bendición y dio por terminada la Novena de las Ánimas, por el alma de su hijo Ángel, le advirtieron que tenía una hora para abandonar su casa en la vereda Pailania, de Cocorná, Oriente antioqueño. Ahora hace parte del grupo de 513 desplazados que, desde el domingo, han llegado al casco urbano de esa localidad luego de que un grupo armado, el 9 frente de las Farc, les notificó a los habitantes de las veredas Santo Domingo, Alto de la virgen, Palmerita, el Recreo y Pailania que tenían "una hora" para salir de sus casas.” (Vélez Rincón, 2004)

En el mes de octubre del año 2004, según la noticia “Amenazas de las FARC desplazaron a otras 33 familias a San Francisco” tuvo lugar una serie de homicidios ocurridos en la Vereda Cañada Honda, de Aurelio Martínez de 42 años; su hijo Rómulo Martínez de 21, y de Manuel de Jesús toro, de 68 años a quién las FARC le mataron en octubre pasado a su hijo Alirio Toro, líder del caserío el jardín. Esta última muerte, provocó que 103 familias huyeran de sus parcelas (El Colombiano, 2005).

2.1.4 Acciones concomitantes a un desplazamiento de actores armados con control en el territorio

En esta categorización, se describen acontecimientos que afectan a la población, y que suceden en simultáneo con el desplazamiento, tales como los problemas en el transporte, por amenaza contra una empresa transportadora, y la muerte de un conductor que pisó una mina antipersonal.

Al desplazamiento forzado de 33 familias sucedido en el mes de agosto de 2005, (El Colombiano, 2005) se suman los problemas de transporte que surgieron el 20 de agosto pasado, cuándo se conoció una amenaza a la única empresa que viaja desde San Francisco a Medellín y viceversa. El servicio volvió a afectarse con la muerte de Carlos Mario Tejada, un conductor que pisó el sábado una mina antipersonal, cuando transitaba por los 13 kilómetros que hay entre el casco urbano y la autopista Medellín-Bogotá (El Colombiano, 2005).

3.OBJETIVOS

3.1 Todos los objetivos posibles de civiles que son regularmente atacados por los actores armados

Aquí se describen las potenciales víctimas que son atacadas por las organizaciones subversivas, y que padecen directamente el conflicto. Distinguiendo con un carácter de especificidad, qué tipos de grupos armados, son los que suelen victimizar a determinados sectores poblacionales. Haciendo referencia a que algunas de las víctimas son líderes políticos y sociales, como también aspirantes al concejo municipal.

Título de la noticia	Hecho	Actor	Objetivos civiles
“El paramilitarismo golpea en el Oriente antioqueño”	1994: Secuestro y en presencia de su mujer y sus cuatro hijos, lo torturaron y luego se lo llevaron. Nunca más volvió a aparecer.	“Cuatro hombres que se movilizaban en una camioneta”.	Evaristo Castaño Gómez quién lavaba carros en la autopista
“El paramilitarismo golpea en el Oriente antioqueño”	1994: Asesinato de cuatro hermanos, el día 19 de febrero en la Vereda los Cedros.	“6 hombres armados, impotente vehículo”.	Cuatro hermanos
“El paramilitarismo golpea en el Oriente antioqueño”	En el año 1991 llegaron unos 20 hombres, quiénes vestían prendas militares. Los sujetos sacaron de sus viviendas a todos los	“20 hombres, quiénes vestían prendas militares”.	Dieron muerte al maestro rural Argemiro Giraldo; a Luis Alberto Ossa, administrador de un estadero; Arturo Idárraga

	habitantes del lugar y seleccionaron a seis.		y a su hijo Jesús Antonio, ambos agricultores.
“El paramilitarismo golpea en el Oriente antioqueño”	Por investigar el asesinato anterior fue asesinado el anterior personero del municipio poco después, también fue muerto un testigo del crimen del funcionario.	No hay información.	Personero del municipio, un testigo del crimen del funcionario.
“Amenazas de las FARC desplazaron a otras 33 familias a San Francisco”	Homicidios ocurridos en la Vereda Cañada Honda, de (El Colombiano, 2005) y homicidio de un líder del Caserío “El jardín”.	FARC.	Aurelio Martínez de 42 años; su hijo Rómulo Martínez de 21, y de Manuel de Jesús toro, de 68 años a quién las FARC le mataron en octubre pasado a su hijo Alirio Toro, líder del caserío el jardín.
“Renuncias en Cocorná tras muerte de dos candidatos”	En 2007 ya son 26 los aspirantes a cargos de elección popular asesinados desde el primero de enero,	FARC.	2 candidatos al concejo.

	según la Policía Nacional otros 12 candidatos han sufrido atentados, más de 20 personas han recibido amenazas para que se retiren de la contienda electoral y varios han sido retenidos por unas horas.		
--	---	--	--

3.2 Tipo de personas desplazadas

En esta subcategorización, se especifican los tipos de personas que fueron desplazadas, que en este caso son campesinos y niños, entre otros grupos poblacionales.

Título de la noticia	Fecha y lugar del desplazamiento	Actor	Objetivos civiles
“El paramilitarismo golpea en el Oriente antioqueño”	En abril del año 1994, sobre la autopista Medellín Bogotá; en el tramo que pasa por jurisdicción del municipio de Cocorná.	Los paramilitares.	Un médico, un auxiliar de enfermería y uno de los dirigentes comunitarios.
“Las batallas de Aurelio Clavijo”	En marzo del año 2000: Campesinos, lavadores de carros, tenderos y familias, fueron tratados como auxiliares de la guerrilla y los hicieron desplazar.	Las autodefensas campesinas del Magdalena medio (ACMM).	Campesinos que estaban al lado de la vía.

<p>“Niños del campo en Oriente: Entre minas y destierro”</p>	<p>En el municipio en el año 2004, se relata que una niña de 4 años se tuvo que desplazar con su mamá y otras 529 personas (252 menores de edad) de las veredas Pailania, Santo Domingo, Palmitas y Alto de la Virgen.</p>	<p>“Mientras. La guerrilla (novenos frente-de las Farc) nos amenazó con encerrarnos con minas, los otros (Autodefensas Campesinas del Magdalena Medio) nos dijeron que desocupáramos rapidito”.</p>	<p>Niña 4 años y otras 529 personas.</p>
<p>“Niños del campo en Oriente: Entre minas y destierro”.</p>	<p>En 2001, se desplazaron 2.500 personas, “vine con el niño pequeñito de cuatro”, relató María Aristizábal.</p>		<p>Mujer con niño de 4 años.</p>
<p>“Un reencuentro alegre...y nostálgico”.</p>	<p>Una mujer, el 30 de mayo de 2002, movida por las presiones de la guerrilla, abandonó su casa en el Molino en compañía de su esposo y sus dos hijos.</p>	<p>Guerrilla.</p>	<p>Una mujer con su familia.</p>

3.3 Rol social de las víctimas de desplazamiento forzado: ejercicio del liderazgo social, político, espiritual, cultural y en la defensa de los derechos humanos en relación con un territorio.

En esta subcategorización, se especifica el rol dentro de la sociedad, que desempeñaban algunos de los desplazados y, específicamente aquí, se menciona a un médico, a un auxiliar de enfermería y a un dirigente comunitario.

Según la noticia ““El paramilitarismo golpea en el Oriente antioqueño” se dio un desplazamiento de unas 20 familias entre estas personas está un médico, un auxiliar de enfermería y uno de los dirigentes comunitarios que integró la comisión que visitó al secretario de gobierno departamental de los altos mandos del Batallón Pedro Nel Ospina (El Colombiano, 1994).

3.4 Víctimas u objetivos de la revictimización

En esta subcategorización, se hace referencia en aquellas personas que han sido revictimizadas por el desplazamiento, o que son susceptibles de serlo. Específicamente aquí, los revictimizados que se mencionan son menores de edad, y niños en su gran mayoría.

e. AURELIO CLAVIJO GÓMEZ:

Según la noticia “Las batallas de Aurelio Clavijo” Un niño de diez años, sufrió desplazamiento, el asesinato de su padre y de su tío (asesinado por las autodefensas) y además, fue víctima de una mina antipersona que le quitó su pie derecho, al respecto, la noticia enuncia que “tendrá que sumarle el aprender a caminar con una prótesis para reemplazar su pie derecho, al parecer sembrada por las FARC, en la Vereda de San Lorenzo, de Cocorná. Cuando la arremetida de los paramilitares se comenzó a convertir en presencia permanente en Oriente, las FARC y el ELN dejaron de tener el control total de la región, Aurelio volvió a saber de la guerra.” (Mogollón Vergara, Las batallas de Aurelio Clavijo, 2005)

f. MARÍA ARISTIZÁBAL:

Según la noticia “Niños del campo en Oriente: entre minas y destierros”, María Aristizábal lleva dos éxodos, el primero, en 2001, a saber, que: “En el desplazamiento pasado (en 2001

cuando lo hicieron 2.500 personas) vine con él niño pequeñito de cuatro, ahora vengo con la nietecita”, en este segundo desplazamiento, lo hizo con otras 529 personas (252 menores de edad) de las veredas Pailania, Santo Domingo, Palmitas y Alto de la Virgen, luego de combates entre Ejército, guerrilla y autodefensas (Yarce, 2004)

g. WILSON ZAPATA:

Según la noticia “Niños del campo en Oriente: entre minas y destierros” Wilson Zapata de 16 años, fue víctima de una mina antipersonal, con ocasión a ello, quedó parapléjico, al respecto “Eso (la explosión) me elevó y caí de espaldas en el lecho de la quebrada. Cuando desperté me dijeron. Que sufrí dos fracturas abiertas de columna y quedé lleno de heridas por todas partes por las esquirlas”, Cuando lo dieron de alta, le dijeron que podía seguir el tratamiento en casa. Pero Wilson y su familia: (la madre y 9 hermanitos menores.) no tenían a donde ir, estaban desplazados (Yarce, 2004).

h. Menores del municipio:

Según la noticia “Niños del campo en Oriente: Entre minas y destierro” se enuncia que “cerca de 14,000 menores del municipio de Cocorná, el principal expulsor de desplazados de Antioquia, quienes se desplazan una y otra vez, dependiendo de la intensidad del conflicto armado” (Yarce, 2004).

3.5 Repetición del hecho victimizante contra las mismas personas, organizaciones o similares

En esta subcategoría se hace alusión a la repetición de hechos, que revictimizan a las mismas personas. En este caso, específicamente, la mayor cantidad de afectados mencionados son niños.

Según la noticia “Niños del campo en Oriente: Entre minas y destierro”, los ataques a los niños no cesan en la zona al respecto, “Varias fuentes consultadas en el Gobierno y ONG coincidieron en que no hay un registro consolidado hasta la fecha el número de niños afectados por la guerra en esa región. No obstante, una investigación realizada por la Mesa Subregional de Infancia del Oriente Antioqueño, Consejos Directivos de las comunidades educativas y Madres

Comunitarias Y Con ciudadanía, en 17 municipios, entre 2000 y 2001, revela que el reclutamiento forzado, las muertes, heridas, el desarraigo y la orfandad son los mayores problemas. En ese lapso murieron 109 niños, 125 resultaron heridos, 42 fueron víctimas de violación, 9 desaparecieron y 133 pararon en filas insurgentes” (Yarce, 2004).

3.6 Casos y situaciones que involucren violaciones al DIH

Aquí se presentan los acontecimientos que van en contravía del Derecho Internacional Humanitario, tales como el secuestro de un mayor del ejército, cuando se encontraba de civil y desarmado; el secuestro de un hombre que lavaba carros, a quien, en presencia de su mujer y sus cuatro hijos, lo torturaron y luego se lo llevaron, entre otros hechos similares.

En el año 1994, según la nota “El paramilitarismo golpea en el Oriente antioqueño”, a pocas horas antes de que empezara la racha desapariciones y muertes sucedió otro hecho: El secuestro, a manos de guerrilleros del frente Elkin González de la disidencia del EPL, el mayor del ejército Luis Demetrio Yepes Anaya. El hecho ocurrió el domingo 10 de abril, en la vía Medellín Bogotá, más abajo del corregimiento la piñuela cuando el militar se encontraba de civil y desarmado.” (El Colombiano, 1994)

Esa misma noche, a las 10:30, cuatro hombres - entre ellos un encapuchado -, fuertemente armado y quiénes se movilizaban en una camioneta cuatro puertas, secuestraron a Evaristo castaño Gómez quién lavaba carros en la autopista, igualmente, los sujetos sacaron de su residencia, situada a menos de 100 metros de la base militar, a Jesús María Quiceno (El Colombiano, 1994).

Igualmente, las desapariciones y las muertes continuaron, según la noticia “El paramilitarismo golpea en el Oriente antioqueño”, el 14 de abril, 6 hombres armados, llegaron a un estadero situado en la autopista, preguntando por el propietario. Al no encontrarlo, secuestraron a Albeiro Martínez Gómez, de 22 años de edad, casado y padre de una pequeña de 3 años (El Colombiano, 1994). Después, los sujetos se dirigieron a la vivienda de Martha Alicia García viuda de Atehortúa, de 45 años. Allí preguntaron por dos de sus hijos y al no hallarlos, se la llevaron a ella (El Colombiano, 1994)

En esta misma línea, según la noticia “El paramilitarismo golpea en el Oriente antioqueño”, el 10 de abril de 1991 hubo varios sucesos, en primer lugar, en la vía Medellín-Bogotá, se llevó a cabo el secuestro de un mayor del ejército, a manos de guerrilleros del frente Elkin González de la disidencia del EPL. En tercer lugar, cuatro hombres que se movilizaban en una camioneta cuatro

puertas, secuestraron a Evaristo Castaño Gómez, quién lavaba carros en la autopista. En presencia de su mujer y sus cuatro hijos, lo torturaron y luego se lo llevaron. Nunca más volvió a aparecer. Y, por último, unos sujetos sacaron de su residencia, situada a menos de 100 metros de la base militar, a Jesús María Quiceno. Su cuerpo torturado y sin vida apareció en jurisdicción del municipio de San Luis (El Colombiano, 1994).

Según la noticia “El paramilitarismo golpea en el Oriente antioqueño” se relata que, en el año 1991, en la Vereda San Lorenzo, ubicada sobre la autopista Medellín-Bogotá, llegaron unos 20 hombres, quiénes vestían prendas militares. Los sujetos sacaron de sus viviendas a todos los habitantes del lugar y seleccionaron a seis, cotejando sus nombres con los que tenían en una lista. En el sitio dieron muerte al maestro rural Argemiro y a otras dos personas, los asesinos huyeron llevándose como dos rehenes. En Cocorná se asegura que, Por investigar este crimen, fue asesinado el anterior personero del municipio. Poco después, también fue encontrado muerto un testigo del crimen del funcionario (El Colombiano, 1994).

De otro lado, según la noticia “Las batallas de Aurelio Clavijo”, se habla de las minas como “armas proscritas por el DIH”. Al respecto, “Cerca de 150 países, entre ellos Colombia, ha suscrito el tratado de Ottawa que, desde 1997, prohíbe el uso, producción, almacenamiento, venta y adquisición de Las Minas antipersona. Colombia ocupa el tercer lugar en el mundo, después de Afganistán y Angola, en cuanto a número de víctimas causadas por las minas antipersonal (MAP), y Colombia es el único país de América Latina En dónde Aún se siembra Minas antipersonal y donde la población se ve expuesta a municiones sin explotar (muse), aunque el gobierno colombiano, en cumplimiento del tratado, destruyó cerca de 21,000 almacenadas por las fuerzas militares, es incalculable decir cuántas de estas armas-trampas están sembradas y seguirán siendo sembradas por los combatientes (Mogollón Vergara, Las batallas de Aurelio Clavijo, 2005).

3.7 Acciones contra líderes o lideresas de organizaciones campesinas, sociales, comunitarias, sindicales y políticas

Aquí se presentan los hechos que tienen incidencia dentro de la vulneración de la vida y de la integridad de líderes y/o referentes sociales en Cocorná y, en este caso se hace referencia a hechos como el asesinato del personero municipal; al desplazamiento de unas 20 familias, entre las que se encontraba un líder comunitario; y el asesinato de dos candidatos al concejo, entre otros acontecimientos.

Desplazamiento en 1994, de unas 20 familias, entre estas personas está un médico, un auxiliar de enfermería y uno de los dirigentes comunitarios que integró la comisión que visitó al secretario de gobierno departamental de los altos mandos del Batallón Pedro Nel Ospina (El Colombiano, 1994)

En Cocorná se asegura que, por investigar un crimen, fue asesinado el anterior personero del municipio, poco después, también fue encontrado muerto un testigo del crimen del funcionario (El Colombiano, 1994).

Según la noticia “Amenazas de las FARC desplazaron a otras 33 familias a San Francisco”, en el municipio se lamentan los homicidios ocurridos en la Vereda Cañada Honda, de Aurelio Martínez de 42 años; su hijo Rómulo Martínez de 21, y de Manuel de Jesús toro, de 68 años, a quién las FARC le mataron en octubre pasado a su hijo Alirio Toro, líder del caserío el jardín (El Colombiano, 2005).

Según la noticia “Renuncias en Cocorná tras muerte de dos candidatos”, en el año 2007, asesinaron a dos candidatos al concejo, debido a esto, 5 aspirantes retiraron sus candidaturas por miedo a la amenaza. Según las autoridades las FARC son las responsables de los asesinatos, al respecto “El cuerpo de Medardo Vázquez fue trasladado ayer al mediodía por la policía. Según las autoridades, el exconcejal Omar Vázquez se salvó de morir pues se encontraba en una finca cercana de donde llegaron las FARC a buscarlo. Con Medardo Vázquez ya son dos los candidatos al consejo asesinados. Ayer 5 aspirantes retiraron sus candidaturas por miedo a la amenaza. Según las autoridades las FARC son las responsables de los asesinatos.” (Vanegas, 2007)

Según la misma noticia “Renuncias en Cocorná tras muerte de dos candidatos”, a la fecha, ya son 26 los aspirantes a cargos de elección popular asesinados desde el primero de enero, según la Policía Nacional otros 12 candidatos han sufrido atentados, más de 20 personas han recibido amenazas para que se retiren de la contienda electoral y varios han sido retenidos por unas horas. Los departamentos más afectados son Antioquia, con tres candidatos a concejos muertos (dos en Cocorná y uno en San Francisco) (Vanegas, 2007).

4. FRECUENCIA

4.1 Periodicidad de los eventos de desplazamiento forzado

En este numeral, se hace referencia a la periodicidad de los eventos del desplazamiento forzado, para la elaboración de un análisis que permita establecer la frecuencia con la que ocurren

dichos acontecimientos, en este caso, con base en la información de los hechos, es según los periodos: 1996-2003, 1999-2002, 1996-2003 y 1999-2002.

1) 1996-2003:

En la noticia “Desminado humanitario, oportunidad de paz en Cocorná”, Jorge Vásquez Montoya, quien para la época era el alcalde del municipio, manifestó que ese municipio de 19.000 habitantes y 210 kilómetros cuadrados de extensión fue afectado hace una década por la violencia que generaron "todos los grupos armados". "Hubo un tiempo en que la violencia estuvo muy agudizada aquí. Fueron siete años, entre 1996 y 2003, de caos total. En el campo las fincas se quedaron tiradas, se perdieron los animales domésticos y los cultivos. Los pocos que se quedaron en el campo sobrevivieron tratando de ser neutrales o fueron asesinados", recordó. "Llega un momento en que se detectaron 250 viviendas desocupadas en el casco urbano; familias que se fueron porque los guerrilleros deambulaban por cualquier calle y a la hora que quisieran". En total, puntualizó, “el municipio pasó de tener 23.000 a 12.000 habitantes, entre los cuales se cuentan aproximadamente 9.000 desplazados y 2.000 muertos.” (García Y. C., 2015).

xi. Según la noticia “La otra guerra del Oriente antioqueño”, en el año 1994, diez familias huyeron en la vereda San Lorenzo, (García J. I., 1994)

xii. Según la noticia “El paramilitarismo golpea en el Oriente antioqueño” en la autopista Medellín Bogotá; en el mes de abril de 1994, se desplazaron 20 familias (El Colombiano, 1994)

xiii. En el año 2000, según la noticia “Un reencuentro alegre... y nostálgico” se desplazaron más de 160 familias habitantes de la Vereda el Molino en Cocorná, (León Cruz, 2006).

xiv. Según la noticia “Niños del campo en Oriente: Entre minas y destierro”, en el año 2001 se desplazaron 2.500 personas, “vine con el niño pequeñito de cuatro”, relató María Aristizábal (Yarce, 2004).

xv. Según la nota “Un reencuentro alegre...y nostálgico” el 30 de mayo de 2002, una mujer abandonó su casa en el Molino en compañía de su esposo y sus dos hijos (León Cruz, 2006).

2) *1999-2002:*

Según la noticia “ Un reencuentro alegre y... nostálgico”, “Entre los años 1999 y 2002, se encontraron varios desplazamientos, a saber que, en el año 2000, por culpa del conflicto armado, más de 160 familias habitantes de la vereda el Molino en Cocorná, abandonaron, hace más de 6 años, sus viviendas y pertenencias (León Cruz, 2006). Frente a este periodo, se narra que, “pese a todo, el clima de tensión producto de los fuertes combates, los campos minados y de la presión guerrillera, la misma que produjo el desplazamiento de por lo menos 1000 personas en las veredas el Molino, Campoalegre, Chocó y los Mangos entre 1999 y 2002” (León Cruz, 2006).

vii. En el año 2000, según la noticia “Un reencuentro alegre ...y nostálgico” se desplazaron más de 160 familias habitantes de la Vereda el Molino en Cocorná, (León Cruz, 2006)

viii. Según la noticia “Niños del campo en Oriente: Entre minas y destierro”, en el año 2001, se desplazaron 2.500 personas, “vine con el niño pequeñito de cuatro”, relató María Aristizábal (Yarce, 2004).

ix. Según la nota “Un reencuentro alegre...y nostálgico” el 30 de mayo de 2002, una mujer abandonó su casa en el Molino en compañía de su esposo y sus dos hijos, (León Cruz, 2006).

4.2 Multiplicidad de los eventos de desplazamiento según frecuencia de ocurrencia

En esta subcategoría, se analiza la multiplicidad de eventos ocurridos según la frecuencia de estos mismos, con base en los periodos arrojados por la información recolectada, que son: 1996-2003 y 1999-2002.

1) *1996-2003:*

En la noticia “Desminado humanitario, oportunidad de paz en Cocorná” Jorge Vásquez Montoya, quien para la época era el alcalde del municipio, manifestó que ese municipio de 19.000

habitantes y 210 kilómetros cuadrados de extensión fue afectado hace una década por la violencia que generaron "todos los grupos armados". "Hubo un tiempo en que la violencia estuvo muy agudizada aquí. Fueron siete años, entre 1996 y 2003, de caos total. En el campo las fincas se quedaron tiradas, se perdieron los animales domésticos y los cultivos. Los pocos que se quedaron en el campo sobrevivieron tratando de ser neutrales o fueron asesinados", recordó. "Llega un momento en que se detectaron 250 viviendas desocupadas en el casco urbano; familias que se fueron porque los guerrilleros deambulaban por cualquier calle y a la hora que quisieran". En total, puntualizó, "el municipio pasó de tener 23.000 a 12.000 habitantes, entre los cuales se cuentan aproximadamente 9.000 desplazados y 2.000 muertos" (García Y. C., 2015).

xi. Según la noticia "La otra guerra del Oriente antioqueño" En el año 1994, diez familias huyeron en la vereda San Lorenzo (García J. I., 1994).

xii. Según la noticia "El paramilitarismo golpea en el Oriente antioqueño" en la autopista Medellín Bogotá; en el mes de abril de 1994, se desplazaron 20 familias (El Colombiano, 1994)

xiii. En el año 2000, según la noticia "Un reencuentro alegre... y nostálgico" se desplazaron más de 160 familias habitantes de la Vereda el Molino en Cocorná (León Cruz, 2006).

xiv. Según la noticia "Niños del campo en Oriente: Entre minas y destierro" En el año 2001 En 2001, se desplazaron 2.500 personas, "vine con el niño pequeñito de cuatro", relató María Aristizábal (Yarce, 2004).

xv. Según la nota "Un reencuentro alegre... y nostálgico" el 30 de mayo de 2002, una mujer abandonó su casa en el Molino en compañía de su esposo y sus dos hijos (León Cruz, 2006).

2). 1999-2002:

Según la noticia " Un reencuentro alegre y... nostálgico", "Entre los años 1999 y 2002, se encontraron varios desplazamientos, a saber que, en el año 2000, por culpa del conflicto armado, más de 160 familias habitantes de la vereda el Molino en Cocorná, abandonaron, hace más de 6

años, sus viviendas y pertenencias (León Cruz, 2006). Frente a este periodo, se narra que, “pese a todo, el clima de tensión producto de los fuertes combates, los campos minados y de la presión guerrillera, la misma que produjo el desplazamiento de por lo menos 1000 personas en las veredas el Molino, Campoalegre, Chocó y los Mangos, entre 1999 y 2002” (León Cruz, 2006).

vii. En el año 2000, según la noticia “Un reencuentro alegre...y nostálgico” se desplazaron más de 160 familias habitantes de la Vereda el Molino en Cocorná (León Cruz, 2006).

viii. Según la noticia “Niños del campo en Oriente: Entre minas y destierro” En el año 2001, se desplazaron 2.500 personas, “vine con el niño pequeñito de cuatro”, relató María Aristizábal (Yarce, 2004).

ix. Según la nota “Un reencuentro alegre... y nostálgico” el 30 de mayo de 2002, una mujer abandonó su casa en el Molino en compañía de su esposo y sus dos hijos, (León Cruz, 2006).

5. TÉCNICA

5.1 Sello, plantilla, libreto del actor armado (por actor)

En esta subcategoría, se podrán visualizar factores particularmente distintivos de algunos grupos armados, que también pueden resultar determinantes al momento de identificar ciertos patrones dentro de sus actos. Mencionando que entre los hechos, se narra la presencia de algunos hombres vestidos con prendas militares, quienes tras cotejar el nombre de algunas personas con una lista, les asesinaron fuera de su residencia; también se menciona que a través de un comunicado con membrete, el frente Elkin González reiteró que había asesinado al mayor Yepes Anaya, entre otros acontecimientos.

En la noticia “El paramilitarismo golpea en el Oriente antioqueño” se relata que, en el año 1991, en la Vereda San Lorenzo, ubicada sobre la autopista Medellín-Bogotá, llegaron unos 20 hombres, quienes vestían prendas militares. Los sujetos sacaron de sus viviendas a todos los habitantes del lugar y seleccionaron a seis, cotejando sus nombres con los que tenían en una lista. En el sitio dieron muerte al maestro rural Argemiro y a otras dos personas, los asesinos huyeron llevándose como dos rehenes (El Colombiano, 1994).

En esa misma noticia, “El paramilitarismo golpea en el Oriente antioqueño”, se menciona cómo a través de un comunicado con membrete, el frente Elkin González reiteró que había asesinado al mayor Yepes Anaya. En esta misma noticia, se aclara que el 24 de junio, 2 días después de la detención de Francisco Caraballo, (el comandante de la disidencia del EPL) El Ministerio de defensa confirmó que en el lugar donde se había practicado la captura se encontraron los documentos del militar y que Caraballo, durante la indagatoria, confesó que el frente guerrillero había ajusticiado A Luis Demetrio Yepes Anaya (El Colombiano, 1994).

Ahora bien, para el año 1996, en la nota “Nueva arremetida de la guerrilla en Antioquia”, se enuncia que “Los alzados en armas activaron un petardo contra la discoteca Las Acacias de propiedad del señor Carlos Julio Ramírez y qué está situada en el casco urbano de Cocorná. Igualmente, varios hombres con armamento de corto y largo alcance disparaban contra las instalaciones del Comando de la Policía de esa población, para evitar la reacción del personal uniformado. “Antes de abandonar la población, otro grupo de irregulares pintó las fachadas de locales y residencias con frases en las que sindicaban al propietario de la discoteca de ser un paramilitar” (El Mundo, 1996).

En la noticia “Niños del campo en Oriente: Entre minas y destierro”, se relata que “Mientras la guerrilla (novenio frente-de las Farc) nos amenazó con encerrarnos con minas, los otros (Autodefensas Campesinas del Magdalena Medio) nos dijeron que desocupáramos rapidito”, expresó uno de los adultos que acompañaba a la menor (Yarce, 2004).

Igualmente, en la noticia “Renuncias en Cocorná tras muerte de dos candidatos” se relata cómo “hace una semana una persona que se identificó como perteneciente a las FARC, llamó al consejo a decirnos que, si no renunciábamos, tanto concejales como candidatos, los declaran objetivo militar”, denunció José Alonso Giraldo, presidente del concejo municipal de Cocorná (Vanegas, 2007).

5.2 Otras prácticas de los actores armados para desplazar a la población y otras formas de amedrentamiento

En este numeral, se subcategorizan algunas prácticas alternas, que implementan los actores armados para desplazar o para victimizar a la población, haciendo también referencia específica, al tipo de grupo armado que es responsable de ello. Dentro de las prácticas encontradas, se narra la presencia de algunos hombres vestidos con prendas militares, quienes tras cotejar el nombre de

algunas personas con una lista, les asesinaron fuera de su residencia; además del asesinato del anterior personero municipal, entre otros actos descritos.

En la noticia “El paramilitarismo golpea en el Oriente antioqueño” Se relata que, en el año 1991, en la Vereda San Lorenzo, ubicada sobre la autopista Medellín-Bogotá, llegaron unos 20 hombres, quiénes vestían prendas militares. Los sujetos sacaron de sus viviendas a todos los habitantes del lugar y seleccionaron a seis, cotejando sus nombres con los que tenían en una lista. En el sitio dieron muerte al maestro rural Argemiro y a otras dos personas, los asesinos huyeron llevándose como dos rehenes. En Cocorná se asegura que, Por investigar este crimen, fue asesinado el anterior personero del municipio Poco después, también fue encontrado muerto un testigo del crimen del funcionario (El Colombiano, 1994).

6. ESPACIALIDAD.

6.1 Repetición del hecho victimizante contra los mismos territorios

En esta subcategorización, se narran acontecimientos que describen cómo algunos menores del municipio, se han desplazado en múltiples ocasiones por la intensidad del conflicto.

Según la noticia “Niños del campo en Oriente: Entre minas y destierro” se enuncia que “cerca de 14,000 menores del municipio de Cocorná, principal expulsor de desplazados de Antioquia, se desplazan una y otra vez, dependiendo de la intensidad del conflicto armado” (Yarce, 2004).

6.2 Trayectorias del desplazamiento

Este numeral, presenta algunos trayectos recorridos por las poblaciones víctimas del desplazamiento, que narran, desde su lugar de origen y algunas de las zonas atravesadas por estas, hasta sus nuevos asentamientos. Uno de los hechos cuenta que se desplazaron otras 33 familias a San Francisco; y por otro lado, en algunos acontecimientos se cuenta el desplazamiento de 513 personas que llegaron al casco urbano de Cocorná, provenientes de varias veredas.

En el año 2004, según la nota “Amenazas de las FARC desplazaron a otras 33 familias a San Francisco”, el municipio de Cocorná, presencié 4 homicidios en la Vereda Cañada Honda, de Aurelio Martínez de 42 años; su hijo Rómulo Martínez de 21, y de Manuel de Jesús toro, de 68 años a quién las FARC le mataron en octubre, a su hijo Alirio Toro, líder del caserío el jardín. Por

esta última muerte, 103 familias huyeron de sus parcelas, de las cuales el 80% continúa hacinado en el pueblo (El Colombiano, 2005).

En este mismo año, el 16 de julio, según la noticia “Desplazados de Cocorná piden ayuda” habían llegado al casco urbano 513 desplazados de varias veredas, al respecto, se enuncia que “Minutos después de que Aníbal Ciro se echó la bendición y dio por terminada la Novena de las Ánimas, por el alma de su hijo, Ángel, le advirtieron que tenía una hora para abandonar su casa en la vereda Pailania, de Cocorná, Oriente antioqueño. Ahora hace parte del grupo de 513 desplazados que, desde el domingo, han llegado al casco urbano de esa localidad luego de que un grupo armado, el 9° frente de las Farc, les notificó a los habitantes de las veredas Santo Domingo, Alto de la virgen, Palmerita, el Recreo y Pailania que tenían "una hora" para salir de sus casas.” (Vélez Rincón, 2004)

En esta misma línea, según la noticia “Amenazas de las FARC desplazaron a otras 33 familias a San Francisco”, en el mes de agosto del año 2005 se desplazaron 33 familias a San Francisco, en total son 217 personas. Tres hombres armados, que se identificaron como miembros de las FARC, provocaron que el reciente Éxodo campesino en San Francisco, Oriente antioqueño, pasará de 17 a 50 familias (El Colombiano, 2005)

7. HIPÓTESIS INTERPRETATIVAS (POR ACTOR Y HECHOS)

En esta subcategoría, se describen hipótesis que van ligadas a diversos sucesos, y que permiten conocer algunas interpretaciones descritas en los hechos noticiosos, por parte de: funcionarios públicos, labriegos, habitantes locales, campesinos, organismos de Derechos Humanos, autoridades eclesiásticas y los autores de las noticias.

a. FUNCIONARIOS PÚBLICOS

ALCALDE DE SAN FRANCISCO: En la última semana de agosto del 2005, “La zona urbana de San Francisco, oriente antioqueño, han llegado desde el domingo 23 familias desplazadas de la Vereda El Entablado en Cocorná, unos 100 campesinos que fueron obligados por las FARC a salir de sus fincas.” “se tiene información de que llegarán unas 18 familias más de las veredas la Florida y San Martín, que pertenecen a Cocorná, pero

tienen a San Francisco más cerca. Informó el alcalde de San Francisco, Sérvulo Guzmán”.

FISCALÍA DE LA NACIÓN: Según la fiscalía, en Antioquia 2379 personas están desaparecidas y 413 son del oriente. El organismo tiene pendientes, pero aún sin programar, 45 sitios de exhumación en los que se presume están los restos de 166 personas. Sin contar con que hay reportes de 305 víctimas sepultadas como mínimo, 53 de ellas en San Francisco, 28 en Sonsón y 25 en El Carmen de Viboral (Mogollón Vergara, El Oriente quiere despedir a sus muertos, 2006).

POLICÍA: Para el comandante de la policía de Antioquia, coronel Alberto Rodríguez Camargo, la presencia de grupos de paramilitares en la unión y el resto del oriente solo son rumores. "En la policía no se han recibido denuncias concretas. Pero estamos investigando y redoblando nuestra presencia en la región" (García J. I., 1994).

b. LABRIEGOS, HABITANTES, CAMPESINOS:

“Según el relato de los labriegos, los ilegales llegaron el fin de semana a la Vereda el entablado, qué pertenece a Cocorná, pero queda más cerca de San Francisco. Y dieron plazo hasta ayer " para desocupar " (desplazamiento de 19 de julio- agosto) (El Colombiano, 2005).

“El desplazamiento empezó como rumor y entre el 19 de julio y agosto 2 llegaron primero 17 familias. Y este fin de semana comenzaron a arribar más y ya tenemos un total de 50 hogares; es decir, 217 personas ", informó un habitante del pueblo, que pidió no ser identificado (El Colombiano, 2005).

“Nosotros -dice un campesino- no estamos comprometidos con ninguna acción de la guerrilla como dijo un militar, lo que nosotros tenemos es miedo. No informamos nada a nadie, atendemos a todo el que pasa por nuestras casas. Nosotros no sabemos quién es el

que llega. Porque si contamos a los militares, nos matan los guerrilleros y si se lo contamos a la guerrilla, es el Ejército (García J. I., 1994).

c. AUTORIDADES ECLESIAÍSTICAS:

Para monseñor Flavio Calle, obispo de la diócesis de Sonsón-Rionegro y tal vez la única Autoridad que ha denunciado estos hechos, sumersión marcha paralela al fenómeno del paramilitarismo y reconoce que esto ha ocasionado un desplazamiento de familias campesinas de los municipios de La Unión, Argelia, Nariño, Cocorná y San Luis. “En la diócesis - dice monseñor - no llevamos estadísticas de Cuántos matan o cuántos se han tenido que ir, pero asistimos a los sepelios y muchas gentes acuden a nosotros angustiadas, para pedirnos un consejo y mostrarnos las boletas amenazantes que dejan en la noche bajo las puertas de sus casas” (García J. I., 1994).

d. AUTOR DE LA NOTICIA:

ELIZABETH YARCE: La historia de Estefanía es la misma de cerca de 14,000 menores del municipio de Cocorná, el principal expulsor de desplazados de Antioquia, quienes se desplazan una y otra vez, dependiendo de la intensidad del conflicto armado (Yarce, 2004).

En la noticia precisan que esta historia, es la historia de cerca de 14.000 personas y que Cocorná es el “principal expulsor de desplazados de Antioquia, quienes se desplazan una y otra vez, dependiendo de la intensidad del conflicto armado (Yarce, 2004).

e. NO ESPECIFICA:

Fuentes consultadas en la zona informaron que los paramilitares no tienen base en el Oriente antioqueño, pero se desplazan en lujosas camionetas Toyota 4 puertas, desde el Magdalena medio, circula tranquilamente por las carreteras de la región, organizan retenes (el pasado fin de semana hicieron uno en jurisdicción de San Luis, cerca del río Samaná. En una carretera secundaria) y es común verlos caminando por las poblaciones, haciendo ostentación de sus armas (El Colombiano, 1994).

f. ORGANISMOS DE DERECHOS HUMANOS

Hubo un cuestionamiento de organismos Defensores de los Derechos Humanos, tal y como se menciona en la noticia “El paramilitarismo golpea en el Oriente antioqueño”, “cuestionan la eficacia de la fuerza pública, pues los paramilitares se desplazan sin ningún problema, existiendo en la zona la base militar y siendo evidentes los operativos y la presencia de las fuerzas armadas, en especial en la autopista Medellín Bogotá.” Estas organizaciones como los que apoyan la campaña " Colombia, derechos humanos ya" (El Colombiano, 1994).

8. CATEGORÍAS QUE REQUIEREN ANÁLISIS DE LA INFORMACIÓN TOTAL DEL MUNICIPIO.

8.1 Territorios con una gran cantidad de hechos victimizantes, además del DF”

La presente subcategorización, da a conocer algunos sucesos que se llevan a cabo dentro de diversos territorios, y que permite identificar las zonas más afectadas por estos hechos victimizantes, que no describen propiamente al desplazamiento, pero sí se vinculan con él. Según los hechos analizados, algunos de estos territorios, en el municipio de Cocorná son: La vereda San Lorenzo, vereda la Veta y el corregimiento La Piñuela, entre otros.

En la noticia “El paramilitarismo golpea en el Oriente antioqueño” se relata que, una mujer fue secuestrada en la vereda La Veta, en Cocorná; Albeiro Ramírez y Evaristo Castaño de la vereda San Lorenzo (García J. I., 1994).

En esta misma línea, según la noticia “La otra guerra del Oriente Antioqueño” en el año 1994 se realizaron secuestros, emboscadas y desapariciones (García J. I., 1994).

Los Actores armados han manifestado su control en el territorio de distintas formas, una de ellas es la que se relata en la noticia “El paramilitarismo golpea en el Oriente antioqueño”, en donde se relata que, en el año 1991, en la Vereda San Lorenzo, ubicada sobre la autopista Medellín-Bogotá, llegaron unos 20 hombres, quiénes vestían prendas militares. Los sujetos sacaron de sus viviendas a todos los habitantes del lugar y seleccionaron a seis, cotejando sus nombres con los que tenían en una lista. En el sitio dieron muerte al maestro rural Argemiro y a otras dos personas, los asesinos huyeron llevándose como dos rehenes. En Cocorná se asegura que, por investigar este

crimen, fue asesinado el anterior personero del municipio Poco después, también fue encontrado muerto un testigo del crimen del funcionario (El Colombiano, 1994).

En esta misma línea, según la noticia “El paramilitarismo golpea en el Oriente antioqueño”, el 10 de abril de 1991 hubo varios sucesos, en primer lugar, en la vía Medellín-Bogotá, se llevó a cabo el secuestro de un mayor del ejército, a manos de guerrilleros del frente Elkin González de la disidencia del EPL. En tercer lugar, cuatro hombres que se movilizaban en una camioneta cuatro puertas, secuestraron a Evaristo Castaño Gómez, quién lavaba carros en la autopista. En presencia de su mujer y sus cuatro hijos, lo torturaron y luego se lo llevaron. Nunca más volvió a aparecer. Y, por último, unos sujetos sacaron de su residencia, situada a menos de 100 metros de la base militar, a Jesús María Quiceno. Su cuerpo torturado y sin vida apareció en jurisdicción del municipio de San Luis El Colombiano, 1994).

El 9 de marzo del mismo año, en el corregimiento de La Piñuela, jurisdicción de Cocorná, el frente Carlos Alirio Buitrago, del ELN, hizo estallar varias cargas de dinamita en la autopista. Se dio paso a un camión militar y luego, los guerrilleros dispararon contra los ocupantes del vehículo. Como resultado de esta emboscada murieron 6 soldados y resultaron heridos 4 más. El atentado fue cometido a solo 2 km de una base militar (El Colombiano, 1994).

Igualmente, en la noticia “El paramilitarismo golpea en el Oriente antioqueño” se relata que, en la vereda “La Alaska” cerca al río Cocorná, “se habla de un señor de 72 años, con dos hijos. Varios hombres llegaron hasta su casa y lo mataron. También se habla de 22 desaparecidos entre quienes mencionan a Alicia García, secuestrada en la vereda La Veta, en Cocorná; Albeiro Ramírez y Evaristo Castaño de la vereda San Lorenzo. De allí diez familias huyeron” (García J. I., 1994).

En la noticia “El paramilitarismo golpea en el Oriente antioqueño” se menciona cómo a través de un comunicado con membrete, el frente Elkin González reiteró que había asesinado al mayor Yepes Anaya. En esta misma noticia, se aclara que el 24 de junio, 2 días después de la detención de Francisco Caraballo, (el comandante de la disidencia del EPL) El Ministerio de defensa confirmó que en el lugar donde se había practicado la captura se encontraron los documentos del militar y que Caraballo, durante la indagatoria, confesó que el frente guerrillero había ajusticiado A Luis Demetrio Yepes Anaya (El Colombiano, 1994).

Ahora bien, para el año 1996, en la nota “Nueva arremetida de la guerrilla en Antioquia” se enuncia que “Los alzados en armas activaron un petardo contra la discoteca Las Acacias de

propiedad del señor Carlos Julio Ramírez y que está situada en el casco urbano de Cocorná. La detonación causó cuantiosos daños en el establecimiento y destrozó los vidrios de varias residencias contiguas. Mientras ocurría la acción terrorista, varios hombres con armamento de corto y largo alcance disparaban contra las instalaciones del Comando de la Policía de esa población, para evitar la reacción del personal uniformado. Antes de abandonar la población, otro grupo de irregulares pintó las fachadas de locales y residencias con frases en las que sindicaban al propietario de la discoteca de ser un paramilitar” (El Mundo, 1996).

En el año 2004, según las noticias estudiadas también se presentaron manifestaciones de control en el municipio, una de ellas, es la que se explica en la noticia “Desplazados de Cocorná piden ayudan”, en donde para el 1 de julio, hubo tres víctimas de una explosión de un campo minado sembrado por las Farc, ese mismo día, los insurgentes destruyeron el puente que conduce a la vereda y sembraron otro campo en el que perdieron la vida un suboficial del ejército y un oficial de la policía Nacional (Vélez Rincón, 2004).

Siguiendo la línea de tiempo, el día 5 de agosto del año 2005, según la nota “Amenazas de las FARC desplazaron a otras 33 familias a San Francisco”, hubo problemas de transporte a raíz de una amenaza a la única empresa que viaja desde San Francisco a Medellín y viceversa. El servicio volvió a afectarse con la muerte de Carlos Mario Tejada, un conductor que pisó el sábado una mina antipersonal, cuando transitaba por los 13 kilómetros que hay entre el casco urbano y la autopista Medellín-Bogotá (El Colombiano, 2005).

En ese mismo año, y según la misma noticia, en el municipio se lamentan los homicidios ocurridos en la Vereda Cañada Honda, de Aurelio Martínez de 42 años; su hijo Rómulo Martínez de 21, y de Manuel de Jesús toro, de 68 años, a quién las FARC le mataron en octubre pasado a su hijo Alirio Toro, líder del caserío el jardín (El Colombiano, 2005).

Una manifestación de control en el territorio que se observó, fue la presencia de las minas antipersonal, tal fue el caso de Aurelio Clavijo, su historia se relata en la noticia “Las batallas de Aurelio Clavijo”, un niño de 10 años, el día 6 de agosto del año 2005, perdió un pie por una mina al parecer sembrada por las FARC, en la Vereda de San Lorenzo, de Cocorná (Mogollón Vergara, Las batallas de Aurelio Clavijo, 2005).

8.2 Modus operandi de los actores armados responsables del desplazamiento forzado

Algunos casos de modus operandi mencionados, que se logran identificar en Cocorná, respecto al desplazamiento forzado, son por ejemplo, los de unos hombres que vestidos con prendas militares, sacaron a los habitantes de una vivienda y asesinaron a siete de ellos, luego de cotejar sus nombres con una lista. Otro ejemplo es el de las advertencias hacia algunas personas para que abandonen sus casas en tiempo límite, por medio de amenazas violentas.

En el municipio, según la noticia “El paramilitarismo golpea en el Oriente antioqueño“, en el año 1991 en un pequeño caserío del sitio La mañosa, de la Vereda San Lorenzo, también situado sobre la autopista Medellín Bogotá llegaron unos 20 hombres, quiénes vestían prendas militares. Los sujetos sacaron de sus viviendas a todos los habitantes del lugar y seleccionaron a seis, cotejando sus nombres con los que tenían en una lista. (El Colombiano, 1994)

En la noticia “El paramilitarismo golpea en el Oriente antioqueño” el domingo 10 de abril de 1994, a las 10:30 cuatro hombres - entre ellos un encapuchado -, fuertemente armado y quiénes se movilizaban en una camioneta cuatro puertas, secuestraron a Evaristo Castaño Gómez quién lavaba carros en la autopista. En presencia de su mujer y sus cuatro hijos lo torturaron y luego se lo llevaron. Nunca más volvió a aparecer (El Colombiano, 1994).

En la noticia “Nueva arremetida de la guerrilla en Antioquia” en el año 1996, se evidenció una suma de hechos violentos, uno de ellos “insurgentes de este mismo grupo (guerrilla), quemó dos buses en la Autopista Medellín-Bogotá.”, un segundo hecho “Cuantiosas pérdidas materiales dejaron otros cuatro ataques perpetrados en el Oriente antioqueño por guerrilleros del frente 'Carlos Alirio Buitrago' del autodenominado Ejército de Liberación Nacional, ELN (El Mundo, 1996).

En esta misma línea y en la misma noticia, una discoteca particular y el comando de Policía del Municipio de Cocorná, también fueron blancos, así como dos puestos militares destacados en la Autopista Medellín-Bogotá. Al respecto, “Los alzados en armas activaron un petardo contra la discoteca “Las Acacias” que está situada en el casco urbano de Cocorná.” igualmente, “Mientras ocurría la acción terrorista, varios hombres con armamento de corto y largo alcance disparaban contra las instalaciones del Comando de la Policía de esa población, para evitar la reacción del personal uniformado” (El Mundo, 1996).

Según la noticia “Los desplazados de Cocorná piden ayuda”, el 16 de julio de 2004 habían llegado a Cocorná 513 desplazados de varias veredas. En la noticia, se relata cómo a un hombre le advirtieron que tenía una hora para abandonar su casa en la vereda Pailania, y “Ahora hace parte

del grupo de 513 desplazados que, desde el domingo, han llegado al casco urbano de esa localidad luego de que un grupo armado, al parecer el 9° frente de las Farc, les notificó a los habitantes de las veredas Santo Domingo, Alto de la virgen, Palmerita, el Recreo y Pailania que tenían "una hora" para salir de sus casas" (Vélez Rincón, 2004).

En la nota "Las batallas de Aurelio Clavijo" se enuncia que "Los bloques y quemas de vehículos del ELN en la autopista Medellín Bogotá alborotaron los ánimos de las autodefensas campesinas del Magdalena medio (ACMM) que en marzo de 2000, hicieron huir a miles de campesinos que vivían al lado y lado de la vía. Campesinos, lavadores de carros, tenderos y familias como la de Aurelio, que vende guayabas a orillas de la carretera, fueron tratados como auxiliadores de la guerrilla (Mogollón Vergara, Las batallas de Aurelio Clavijo, 2005).

8.3 Corregimientos y Veredas que presentan mayores eventos de desplazamiento

Este numeral, ilustra de forma sintetizada un análisis que permite visualizar cuáles son los corregimientos y las veredas, que presentan los mayores índices del desplazamiento forzado, según las cifras arrojadas por la información noticiosa que se rastreó en la prensa. Los registros analizados, indican que la vereda San Lorenzo, algunos tramos de la autopista Medellín- Bogotá que pasan por Cocorná, la vereda El Molino, la vereda Cañada Honda y la vereda Pailania, tienen el registro de los mayores eventos de desplazamiento.

a. SAN LORENZO:

En las noticias estudiadas, hubo varios eventos de desplazamiento forzado, uno de ellos, es el que relata la nota "La otra guerra del Oriente antioqueño", en donde se comenta que, en la vereda San Lorenzo, diez familias huyeron." (García J. I., 1994)

b. AUTOPISTA MEDELLÍN-BOGOTÁ:

Así mismo, en la noticia "El paramilitarismo golpea en el Oriente antioqueño" en la autopista Medellín Bogotá; en el tramo que pasa por jurisdicción del municipio de Cocorná, hay varias casas y establecimientos abandonados. A saber, que: "Son las propiedades de aquellas personas y familias que debieron huir por la presión de los paramilitares, después de una oleada de terror que estos desataron en el sector el pasado mes de abril" (El Colombiano, 1994). Este desplazamiento fue de unas 20 familias, entre estas personas está un médico, un auxiliar de

enfermería y uno de los dirigentes comunitarios que integró la comisión que visitó al secretario de gobierno departamental de los altos mandos del Batallón Pedro Nel Ospina (El Colombiano, 1994).

Otro hecho narrado de desplazamiento, es el que trae a colación el artículo “Las batallas de Aurelio Clavijo”, en donde un niño de 5 años se vio obligado a salir de su hogar que estaba situado al lado de la vía Medellín-Bogotá, al respecto “Los bloques y quemas de vehículos del ELN en la autopista Medellín Bogotá alborotaron los ánimos de las autodefensas campesinas del Magdalena medio (ACMM) que en marzo del 2000, hicieron huir a miles de campesinos que vivían al lado y lado de la vía. Campesinos, lavadores de carros, tenderos y familias como la de Aurelio, que vende guayabas a orillas de la carretera, fueron tratados como auxiliares de la guerrilla. El niño, sus dos hermanos, los dos abuelos, las tres tías y el tío fueron a dar a un albergue en Cocorná con otras 33 personas” (Mogollón Vergara, Las batallas de Aurelio Clavijo, 2005).

Según la noticia “El paramilitarismo golpea al Oriente Antioqueño”, en la autopista Medellín Bogotá; en el tramo que pasa por jurisdicción del municipio de Cocorná, a solo 80 km de Medellín,” hay varias casas y establecimientos abandonados. Son las propiedades de aquellas personas y familias que debieron huir por la presión de los paramilitares, después de una oleada de terror que estos desataron en el sector en el mes de abril de 2004“.

c. EL MOLINO:

Entre los años 1999 y 2002, se encontraron varios desplazamientos, a saber que, en el año 2000, según la noticia “Un reencuentro alegre... y nostálgico” Por culpa del conflicto armado, más de 160 familias habitantes de la Vereda el Molino en Cocorná, abandonaron, hace más de 6 años, sus viviendas, pertenencias y amigos (León Cruz, 2006), de igual manera, una mujer, el 30 de mayo de 2002, movida por las presiones de la guerrilla, abandonó su casa en El Molino en compañía de su esposo y sus dos hijos, llevando consigo tan solo lo que llevaba puesto (León Cruz, 2006). Frente a este periodo, se narra que, “pese a todo, el clima de tensión producto de Los Fuertes combates, los campos minados y de la presión guerrillera, la misma que produjo el desplazamiento de por lo menos 1000 personas en las veredas el Molino, Campoalegre, Chocó y Los mangos entre 1999 y 2002 hubo personas que decidieron quedarse” (León Cruz, 2006)

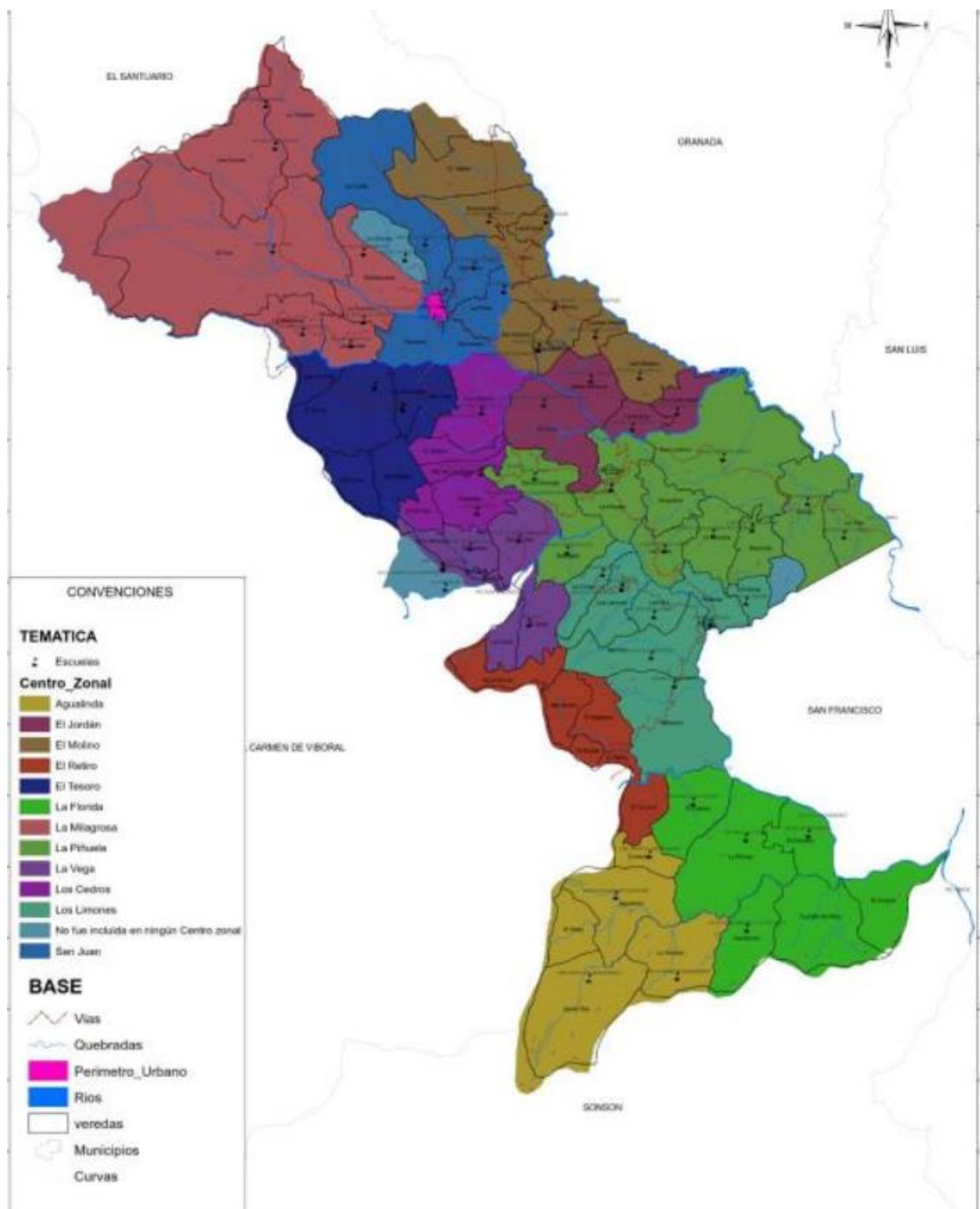
d. CAÑADA HONDA:

Pasando al año 2004, según la nota “Amenazas de las FARC desplazaron a otras 33 familias a San Francisco”, el municipio de Cocorná, presencié 4 homicidios en la Vereda Cañada Honda, de Aurelio Martínez de 42 años; su hijo Rómulo Martínez de 21, y de Manuel de Jesús toro, de 68 años, a quién las FARC le mataron en octubre, a su hijo Alirio Toro, líder del caserío El Jardín. Por esta última muerte, 103 familias huyeron de sus parcelas, de las cuales el 80% continúa hacinado en el pueblo (El Colombiano, 2005).

e. PAILANIA:

En este mismo año, el 16 de julio de 2004 según la noticia “Desplazados de Cocorná piden ayuda”, habían llegado a Cocorná 513 desplazados de varias veredas, al respecto, se enuncia que “Minutos después de que Aníbal Ciro se echó la bendición y dio por terminada la Novena de las Ánimas, por el alma de su hijo Ángel, le advirtieron que tenía una hora para abandonar su casa en la vereda Pailania, de Cocorná, Oriente antioqueño. Ahora hace parte del grupo de 513 desplazados que, desde el domingo, han llegado al casco urbano de esa localidad luego de que un grupo armado, el 9° frente de las Farc, les notificó a los habitantes de las veredas Santo Domingo, Alto de la virgen, Palmerita, el Recreo y Pailania que tenían "una hora" para salir de sus casas”. (Vélez Rincón, 2004)

Otro evento de desplazamiento registrado en el municipio en el año 2004, fue el enunciado en la noticia “Niños del campo en Oriente: Entre minas y destierro” en donde se relata que una niña de 4 años se tuvo que desplazar con su mamá y otras 529 personas (252 menores de edad) de las veredas Pailania, Santo Domingo, Palmitas y Alto de la Virgen, luego de combates entre Ejército, guerrilla y autodefensas. Al respecto, se enunció que: “Mientras. La guerrilla (novenno frente-de las Farc) nos amenazó con encerrarnos con minas, los otros (Autodefensas Campesinas del Magdalena Medio) nos dijeron que desocupáramos rapidito”, expresó uno de los adultos que acompañaba a la menor (Yarce, 2004). En la noticia precisan que esta historia, es la historia de cerca de 14.000 personas y que Cocorná es el “principal expulsor de desplazados de Antioquia, quienes se desplazan una y otra vez, dependiendo de la intensidad del conflicto armado (Yarce, 2004).



(Giraldo Gómez, 2020)

8.4 Comunas y Barrios que presentan mayores eventos de desplazamiento forzado

Todas las veredas en las cuales se presentaron desplazamientos fueron: San Lorenzo, el Molino, la Cañada, Pailania, Campoalegre, Chocó, los Mangos, Santo Domingo, Alto de la virgen, Palmerita y el Recreo. Sin embargo, las veredas con mayor índice de desplazamiento son “el Molino, San Lorenzo y Pailania” La vía Medellín-Bogotá (a la altura de Cocorná), que, si bien no es una vereda, fue la zona en donde más se presentaron desplazamientos.

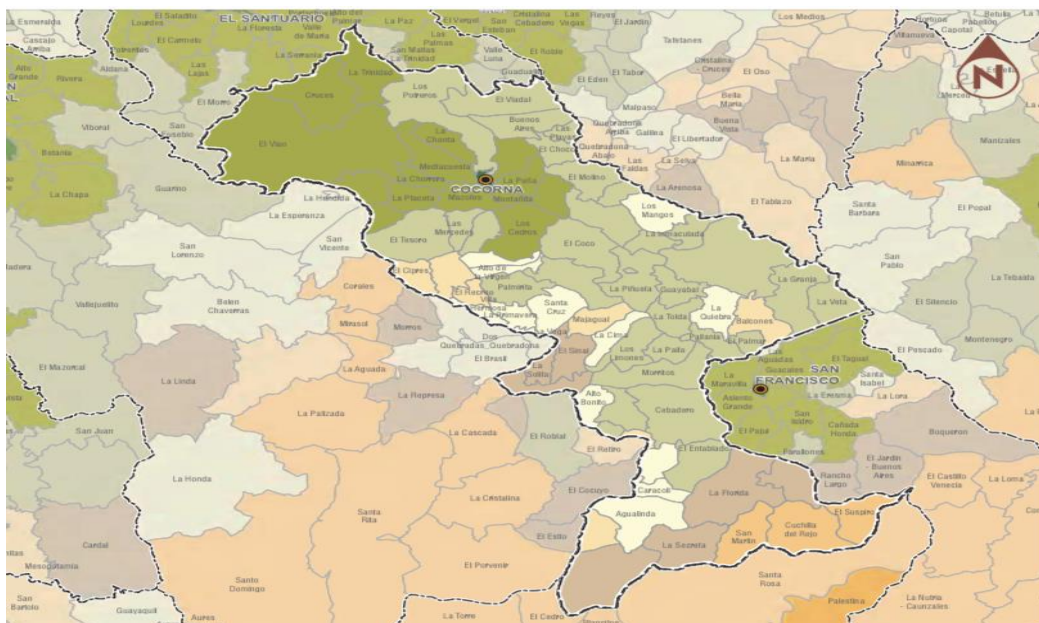
Es de anotar que, la vereda el “Molino” limita con granada, a su vez, las veredas del “Chocó” y “Los Mangos” quedan contiguas a el “Molino”.

Las veredas: El chocó, el Molino, Campoalegre, los Mangos; están en el centro el zonal “el molino” y por la parte norte colindan con el río “Tafetanes”.

Las veredas “Alto de la Virgen” y “Palmeritas” son contiguas, y el “Alto de la Virgen” está a pocos kilómetros de la autopista Medellín-Bogotá. Hay varias carreteras de acceso que las conectan, además, está contigua a la carretera Granada-Cocorná. También está cerca a la quebrada “La Marinilla”

Todas las Veredas que tengan acceso a la vía Granada-Cocorná tienen fácil acceso a la autopista Medellín Bogotá.

Ninguna de las veredas mencionadas está cerca o colindante a la hidroeléctrica “Popal”.



OBSERVACIONES:

- Según la noticia “Acciones militares en Antioquia”, los militares abatieron a tres criminales de la delincuencia común y capturaron un mismo número; en la acción resultó herido un uniformado. Marlon Arévalo Valencia. En inmediaciones de Argelia, una patrulla del grupo de caballería "Juan del Corral" fueron atacados y en los hechos murieron dos soldados, Wilmar Antonio guanín Ramírez y Alejandro Osorio Ramírez. También en otro operativo se dio de baja aún subversivo, del cual se presume que pertenecía al frente 47 de las FARC (El Nuevo Siglo, 2008).

- En el evento también se informó que el miércoles, los presos políticos de las FARC y el ELN recluidos en la cárcel de Itagüí, y los jefes desmovilizados de las que trabajan en la propuesta de desminado, (entre ellos Diego Fernando Murillo, alias Don Berna), entregarán a la CNRR el primer mapa donde se intentará explorar y destruir de forma controlada Minas antipersonal en el Oriente. Casas, representante del bloque Héroes de Granada, explicó que después de explorar sitios en la Unión San Carlos y Cocorná se escogió un punto entre Alejandría y el Peñol (Mogollón Vergara, El Oriente quiere despedir a sus muertos, 2006).

- Hay una gran cantidad de niños desplazados.
- La mayoría de hechos victimizantes se dieron cerca de la autopista Medellín-Bogotá.
- 1994 fue la fecha del mayor auge de secuestros.
- “La casa cultural, que funcionaba en un edificio de tres pisos con la alcaldía, fue una de las instalaciones destruidas junto con seis casas, la Caja Agraria de donde se robaron 50 millones de pesos y la escuela del municipio. Las pérdidas podrían superar los 2.000 millones de pesos. Las edificaciones oficiales y por lo menos tres de las viviendas afectadas tendrán que ser demolidas después del arrasador paso del frente Carlos Alirio Buitrago del ELN, que en la madrugada de ayer atacó con granadas de mortero y fusiles este municipio del oriente antioqueño. En la acción murieron tres de los doce policías que custodiaban el pueblo.” Tomado de: <https://www.eltiempo.com/archivo/documento/MAM-806982> Esta noticia no estaba dentro de la base de datos, sin embargo, a juicio de las estudiantes es de alta importancia.

MUNICIPIO DE ARGELIA

Municipio: Argelia

Años rastreados: 1996, 1997, 1998 y 2002

0. PRESENTACIÓN

El siguiente documento recoge la información de doce noticias sobre la situación de Argelia en los años 1996, 1997, 1998 y 2002. Dichas noticias fueron seleccionadas con base en las categorías del proyecto, luego hacer una clasificación en la que se le diera prioridad a las noticias con información sobre el desplazamiento desde 1992 hasta 2015.

Las noticias en el documento plasmadas reflejan cómo el conflicto armado ha impactado en el municipio de Argelia, y así en los hechos más recurrentes respecto a asesinatos, amenazas, confinamientos y desplazamiento forzado. El desplazamiento forzado es el eje central de este documento alrededor del cual van a rondar cada categoría señalada, con la intención de identificar las condiciones específicas que envuelven el fenómeno.

Habrà en este documento un espacio para ahondar en el contexto, las manifestaciones de control de los grupos armados en el territorio, los patrones de violencia, los objetivos civiles normalmente atacados por los grupos armados, la frecuencia, la técnica, análisis en función de las condiciones espaciales, las hipótesis interpretativas hechas por distintos actores presentes en las noticias y un espacio final para observaciones y anotaciones y pertinentes.

1. CONTEXTO

1.1 Importancia geoestratégica -política, económico, cultivos ilícitos, corredores, entre otros - del municipio o región.

Respecto a esta categoría, se menciona en la noticia titulada “Argelia llora a dos niñas y clama respeto a sus jóvenes” que el ingreso a Argelia implicaba “tres horas de trocha que hay que recorrer desde Sonsón hasta la localidad, a 5 km por hora o el miedo que produce este trayecto

donde han sido asesinadas decenas de personas en el último año, en el sitio La Quiebra” (Yarce, 2002).

1.2 Precedentes de militarización oficial

En 1997, las zonas rurales de Argelia estaban militarizadas: "Unidades del Ejército fueron desplazadas a la zona rural de la población atacada para iniciar la persecución de los subversivos" (Corresponsal de El Espectador Medellín, 1997). A lo largo del año, se señalaron varios combates entre el Ejército y la guerrilla, y las fuerzas oficiales eran apoyadas por la Fuerza Aérea Colombiana con bombardeos aéreos, así lo afirmó la noticia titulada “Desplazados 42 campesinos hacia Sonsón”.

En mayo de 2002, la noticia titulada “Argelia y Murindó están acorralados” menciona que la comunidad argelina estaba solicitando la presencia de la fuerza pública en la zona urbana, “de donde se retiró hace tres años” (Antioquia, Argelia y Murindó están acorralados, 2002). En octubre de este mismo año, la noticia “Amenazas de las Farc a pobladores de Argelia” menciona la presencia del ejército en el casco urbano y como las Farc tenía amenazada a toda la población que mantuviera cualquier interacción con los uniformados.

1.3 Actores y relaciones políticas

En 1997, en la narración de la noticia “Desplazados 42 campesinos hacia Sonsón”, cuenta que “El destierro de los campesinos se presentó de manera simultánea al envío de un comunicado en el cual el Frente 47 de las Fuerzas Armadas Revolucionarias de Colombia, exigió a los candidatos a las elecciones del próximo 26 de octubre renunciar a cualquier aspiración”

En febrero de 1998, se presentó en Argelia el secuestro del alcalde José Luis Granada Pérez, por parte de “Tres hombres que dijeron pertenecer al Ejército de Liberación Nacional, ELN”. Así lo documenta la noticia titulada “Secuestran al Alcalde de Argelia”, que también menciona que “el plagio obedecería a móviles políticos, pues la Policía y el Ejército no descartan que con el funcionario, el ELN haga público un comunicado en el que la agrupación subversiva fije su posición frente a las próximas elecciones.”

Más adelante, la noticia “Amenazas de las Farc a pobladores de Argelia” señala que en 2002 las instituciones no podían laborar con normalidad porque los funcionarios públicos mantenían amenazados por las guerrillas, como en el caso del alcalde al que se le exigió su renuncia. Por esta y entre otras razones, dicha noticia afirma que la Asamblea Comunitaria por la Paz presentó una denuncia que las Farc tenía amenazada a toda la comunidad de ese municipio del Oriente por convivir con el Ejército, declarándose en Asamblea Permanente como manifestación de resistencia civil.

1.4 Manifestaciones de Controles sobre las subjetividades y los cuerpos

La noticia “Desplazados 42 campesinos hacia Sonsón”, cuenta que “El destierro de los campesinos se presentó de manera simultánea al envío de un comunicado en el cual el Frente 47 de las Fuerzas Armadas Revolucionarias de Colombia, exigió a los candidatos a las elecciones del próximo 26 de octubre renunciar a cualquier aspiración”.

1.5 Manifestaciones de control sobre el territorio (no sólo el control armado, sino también todo lo que pueda entrar como control político y económico del actor armado en el territorio)

En la información encontrada se pudo rastrear que en el municipio de Argelia tuvieron las siguientes manifestaciones de control sobre el territorio: En 1997, el frente 47 de las Farc hizo circular un comunicado en el que exigía a los candidatos de las elecciones próximas, a renunciar a cualquier aspiración, dicha amenaza se entiende como el control que tenía sobre el territorio y coincidió con el desplazamiento de 42 campesinos, así lo afirma la noticia “Desplazados 42 campesinos hacia Sonsón”

En febrero de 1998, se presentó en Argelia el secuestro del alcalde José Luis Granada Pérez, por parte de “Tres hombres que dijeron pertenecer al Ejército de Liberación Nacional, ELN”. Así lo documenta la noticia titulada “Secuestran al Alcalde de Argelia”, que también menciona que “el plagio obedecería a móviles políticos, pues la Policía y el Ejército no descartan que con el funcionario, el ELN haga público un comunicado en el que la agrupación subversiva fije su posición frente a las próximas elecciones.”

En el mes de abril del 2002, la noticia titulada “El hambre acosa a Argelia” (EYO, 2002), cuenta que las guerrillas empezaron a impedir el paso de vehículos de carga y de pasajeros y “los guerrilleros de las Farc dinamitaron el puente de la vereda Rioarriba, que comunica a Argelia y Sonsón”, logrando incomunicar terrestremente el casco urbano del municipio.

Fue en el mes de mayo, según la noticia titulada “Argelia y Murindó están acorralados” (Antioquia, Argelia y Murindó están acorralados, 2002), que el municipio fue sitiado por completo por grupos armados ilegales y no permitían el ingreso ni la salida de personas, tampoco el abastecimiento de alimentos, medicinas y combustibles. Ningún medio de transporte podía ingresar al territorio (Antioquia, Argelia y Murindó están acorralados, 2002).

En el mes de octubre del 2002, según la noticia “Amenazas de las Farc a pobladores de Argelia” con la presencia de las AUC y las Farc, manifestaban su control en el municipio de Argelia confinando a campesinos en sus veredas, poniendo retenes en las carreteras, en los que detienen los transportes públicos y las personas que viajan en estos. Además, la noticia señala que las instituciones no pueden laborar con normalidad porque los funcionarios públicos mantienen amenazados por las guerrillas, como en el caso del alcalde al que se le exigió su renuncia.

Por otro lado, en el año 2002, las Farc daba plazos de 24 horas a los habitantes de Argelia para desalojar el municipio (Yarce, 2002), lo que desencadenaba el abandono masivo del municipio por parte de muchos habitantes. Las personas cuentan que mantenían vigilados y que “...de un momento a otro, van por alguno a la casa y no lo vuelven a ver hasta el otro día cuando encuentran el cadáver” (Yarce, 2002). Además, los habitantes cuentan que los grupos armados “presionan a la comunidad, vestidos de civil o a través de incursiones esporádicas” (Yarce, 2002)

En el mes de octubre del 2002, también se han presentado asesinatos selectivos, como fue el caso que narra la noticia “Argelia llora a dos niñas clama respeto por los jóvenes” de las dos hermanas menores de edad que fueron asesinadas por presuntamente tener información sobre un botín de armamento. En dicha noticia señalan que los cuerpos de las dos hermanas no pudieron ser recogidos hasta que el grupo armado dio la autorización. Por otro lado, como el incidente de las dos hermanas ocurrió en el Hogar Juvenil Campesino de Argelia, los niños y jóvenes temían por su seguridad y estaban dejando de asistir a estas instituciones educativas.

2. PATRONES DE VIOLENCIA POLÍTICA

2.1 REPERTORIO

2.1.1 Número de eventos de desplazamiento forzado

- En octubre de 1997, la noticia titulada “Desplazados 42 campesinos hacia Sonsón” afirmó que fueron desplazados 42 campesinos que huyeron de la vereda El Retiro por los combates entre el ejército y la guerrilla.
- En el mes de abril del año 2002, se reportó la llegada de 216 desplazados de las veredas de La Paloma y Rancholargo, “...quienes huyeron de los combates entre las Farc y las Auc” (EYO, 2002).
- Para el mes de mayo de este mismo año, “en la cabecera municipal a se encontraban 300 desplazados del campo” (Antioquia, Argelia y Murindó están acorralados, 2002).
- A principios de octubre del 2002, las Farc amenazó a la población de Argelia. Les dio un plazo de 24 horas para que la gente abandonara el municipio. “El lunes y el martes salieron varios buses con gente despavorida y todavía falta mucha más por irse.” (Yarce, 2002).

2.1.2 Número de desplazamientos familiares y/o masivos y otras formas de victimización.

- En octubre de 1997, la noticia titulada “Desplazados 42 campesinos hacia Sonsón” afirmó que fueron desplazados 42 campesinos que huyeron de la vereda El Retiro por los combates entre el ejército y la guerrilla.
- En el mes de abril del año 2002, se reportó la llegada de 216 desplazados de las veredas de La Paloma y Rancholargo, “...quienes huyeron de los combates entre las Farc y las Auc” (EYO, 2002).

2.1.3 Acciones previas a un desplazamiento de actores con control en el territorio

En mayo de 2002, ya se reportaban en la cabecera municipal “300 desplazados del campo y un tanto más que salió del distrito y aseguran que es por las acciones de los violentos” (Antioquia, Argelia y Murindó están acorralados, 2002). En octubre, se dio una acción previa al desplazamiento por parte de las Farc. Las Farc avisó que iba a mandar en el territorio y dieron un

plazo de 24 horas para que muchas personas abandonaran el municipio (Yarce, 2002). Además, los habitantes cuentan que los grupos armados “presionan a la comunidad, vestidos de civil o a través de incursiones esporádicas” (Yarce, 2002)

2.1.4 Acciones concomitantes a un desplazamiento de actores armadas de control en el territorio

En el desplazamiento de 1997, que narra la noticia “Desplazados 42 campesinos hacia Sonsón”, cuenta que “El destierro de los campesinos se presentó de manera simultánea al envío de un comunicado en el cual el Frente 47 de las Fuerzas Armadas Revolucionarias de Colombia, exigió a los candidatos a las elecciones del próximo 26 de octubre renunciar a cualquier aspiración”

En el desplazamiento de abril de 2002, en el que se reportaron 216 personas desplazadas de las veredas Paloma y Rancholargo, estaban los guerrilleros de las Farc empezando a confinar el casco urbano del municipio, lo que causó a su vez el desabastecimiento de víveres, gas y artículos de primera necesidad. (EYO, 2002)

2.1.5 Acciones previas a un desplazamiento que perturbaron el orden público

En la información rastreada se pudo encontrar varios hechos previos al desplazamiento de octubre 2002 que perturbaron el orden público. Previamente al desplazamiento narrado por la noticia “Argelia llora a dos niñas y clama respeto a sus jóvenes” en donde se documenta la salida de varias personas del municipio, ocurrió el asesinato de 18 integrantes de las Auc, hecho que desató mucha violencia y una serie de asesinatos selectivos, como el secuestro y asesinato de dos hermanas menores de edad, quienes según testigos antes de ser secuestradas fueron interrogadas sobre la ubicación de unas armas (Yarce, 2002).

2.1.6 Acciones concomitantes a un desplazamiento que perturbaron el orden público

En el desplazamiento de 1997, que narra la noticia “Desplazados 42 campesinos hacia Sonsón”, cuenta que “El destierro de los campesinos se presentó de manera simultánea al envío de un comunicado en el cual el Frente 47 de las Fuerzas Armadas Revolucionarias de Colombia,

exigió a los candidatos a las elecciones del próximo 26 de octubre renunciar a cualquier aspiración”.

3. OBJETIVOS

3.1 Todos los objetivos posibles de civiles que son regularmente atacados por los actores armados

Título de la noticia	Hecho	Actor	Objetivos civiles
“Asesinados cuatro campesinos” (Antioquia, 1996)	Asesinato	Las Farc	2 campesinos que fueron tildados de ser colaboradores del ejército.
“Ataques guerrilleros” (1997)	Homicidio	Las Farc	4 campesinos
“Amenazas de las Farc a pobladores de Argelia”(2002)	Confinamiento	Las Farc	Campesinos
“Amenazas de las Farc a pobladores de Argelia”(2002)	Amenazas en las que se exigía la renuncia del alcalde	Las Farc	Alcalde de Argelia
“Amenazas de las Farc a pobladores de Argelia”(2002)	Amenazas por convivir con el ejército	Las Farc	Jóvenes, comerciantes
“Argelia llora a dos niñas y clama respeto a sus jóvenes” (Yarce, 2002)	Asesinato y secuestro	Actor armado no identificado	Dos hermanas menores de edad que fueron interrogadas sobre la

			ubicación de unas armas y granadas
“Secuestran al alcalde de Argelia” (1998)	Secuestro	“Tres hombres que dijeron pertenecer al Ejército de Liberación Nacional, ELN”	Alcalde de Argelia, José Luis Granada Pérez

3.2 Tipo de personas desplazadas.

Título de la noticia	Fecha y lugar del desplazamiento	Actor	Objetivos civiles
“Desplazados 42 campesinos hacia Sonsón” (1997)	La vereda El Retiro el 2 de octubre de 1997	El ejército y la guerrilla	42 campesinos

3.3 Casos y situaciones que involucren violaciones DIH

Frente a esta categoría sobre casos y situaciones que involucren violaciones al Derecho Internacional Humanitario. En el municipio de Argelia a lo largo del año 2002, se reportaron varios casos de confinamientos:

- En mayo y abril de 2002, de acuerdo con la información encontrada, Argelia se encontraba sitiada “por los grupos armados al margen de la ley, que no permiten el ingreso ni salida de personas y mucho menos el abastecimiento de alimentos, medicinas y combustibles.” (Antioquia, Argelia y Murindó están acorralados, 2002), hasta el momento de la noticia, que data para el 11 de mayo de 2002, llevaban 18 días en desabastecimiento y aislamiento, además habían

volado varios puentes que comunicaban terrestremente a Argelia con el resto del departamento (Antioquia, Argelia y Murindó están acorralados, 2002).

- En el mes de octubre de 2002 también se presentaron más violaciones al DIH, la noticia titulada “Amenazas de las Farc a pobladores de Argelia” cuenta que tenían campesinos confinados en sus veredas y que los vehículos de transporte público son parados en la carretera para detener a las personas que en ellos transiten.

- En el mes de octubre, otro caso que involucra la vulneración al DIH es el de las dos hermanas menores de edad asesinadas al interior del centro educativo Hogar Juvenil Campesino de Argelia (Yarce, 2002).

3.4 Acciones contras líderes o lideresas de organizaciones campesinas, sociales, comunitarias, sindicales y políticas

En febrero de 1998, se presentó en Argelia el secuestro del alcalde José Luis Granada Pérez, por parte de “Tres hombres que dijeron pertenecer al Ejército de Liberación Nacional, ELN”. Así lo documenta la noticia titulada “Secuestran al Alcalde de Argelia”, que también menciona que “el plagio obedecería a móviles políticos, pues la Policía y el Ejército no descartan que con el funcionario, el ELN haga público un comunicado en el que la agrupación subversiva fije su posición frente a las próximas elecciones.”

4. TÉCNICA

4.1 Modus operandi de los actores armados responsables del desplazamiento forzado

- Farc:

En Argelia, en octubre de 2002, el modus operandi de los actores armados responsables del desplazamiento que se pudo identificar a partir de la noticia titulada “Argelia llora a dos niñas y clama respeto por sus jóvenes” es que las Farc amenazaban a la población “... y dieron un plazo de 24 horas para que mucha gente abandonada el municipio.” (Yarce, 2002). Además, en este mismo tiempo, en la noticia titulada “Amenazas de las Farc a pobladores de Argelia”, se cuenta que la Asamblea Comunitaria por la paz denuncia que las Farc tiene amenazada a la población de Argelia por convivir con el ejército.

4.2 Sello, plantilla, libreto del actor armado (por actor)

En octubre de 2002, los habitantes de Argelia mencionan en la noticia titulada “Argelia llora a dos niñas y clama respeto a sus jóvenes” que “a pesar de haber tropas del Ejército en el casco urbano, los demás grupos presionan a la comunidad, vestidos de civil o a través de incursiones esporádicas” (Yarce, 2002)

4.3 Otras prácticas de los actores armados para desplazar a la población y otras formas de amedrantamiento

A partir de la información recolectada, se dio con el caso de los dos campesinos que fueron asesinados en 1997, por presuntamente ser colaboradores del ejército (Antioquia, Asesinados cuatro campesinos, 1996); conducta que se repite en 2002 cuando la Asamblea Comunitaria por la paz denuncia que las Farc tiene amenazada a la población de Argelia por convivir con el ejército, así lo afirma la noticia titulada “Amenazas de las Farc a pobladores de Argelia”.

Otra forma de amedrantamiento que estaba presente en este municipio son los asesinatos selectivos, como fue en el caso relatado por la noticia titulada “Argelia llora a dos niñas y clama respeto a sus jóvenes” (Yarce, 2002) en donde cuentan que fueron secuestradas y asesinadas dos hermanas menores de edad, a quienes cuestionaron por la ubicación de unas armas y unas granadas. Además, cuentan que posterior al asesinato de 18 integrantes de las Auc, se desató una cadena de asesinatos selectivos.

En octubre de 2002, los habitantes de Argelia mencionan en la noticia titulada “Argelia llora a dos niñas y clama respeto a sus jóvenes” que “a pesar de haber tropas del Ejército en el casco urbano, los demás grupos presionan a la comunidad, vestidos de civil o a través de incursiones esporádicas” (Yarce, 2002)

Por otro lado, la comunidad argelina afirma que “Nadie puede hablar porque están a toda hora vigilando y, de un momento a otro, van por alguno a la casa y no lo vuelven a ver hasta el otro día cuando encuentran el cadáver” (Yarce, 2002)

5. ESPACIALIDAD.

5.1 Trayectorias del desplazamiento

Respecto a esta categoría, se pudo identificar que en el caso reportado por la noticia titulada “Desplazados 42 campesinos hacia Sonsón”, que salieron de Argelia y se desplazaron hacia Sonsón, como lo indica su título.

Además, hay registro sobre personas desplazadas que se trasladaron al casco urbano, como es en el caso ocurrido en mayo de 2002, donde cuenta que en “la cabecera municipal se encuentran más de 300 desplazados del campo.” (Antioquia, Argelia y Murindó están acorralados, 2002)

6. HIPÓTESIS INTERPRETATIVAS (POR ACTOR Y HECHOS)

a. Fuerzas armadas oficiales:

Según la noticia “Combates en Argelia”, Voceros del ejército afirmaron que “tras la captura tras la captura de dos insurgentes, se estableció que un grupo de guerrilleros del frente 47 de las Farc "realizaba labores de inteligencia" con el aparente propósito de ubicar edificaciones públicas de esa localidad vulnerables.”

b. Versiones de los habitantes:

- En la noticia “Argelia y Murindó están acorralados” la comunidad argelina comentaron, respecto a los desplazamientos ocurridos en mayo de 2002, que “las acciones de los violentos han obligado a los vecinos del municipio a desplazarse interna y externamente y que es así como en la cabecera municipal se encuentran más de 300 desplazados” (Antioquia, Argelia y Murindó están acorralados, 2002)

- En la noticia “Argelia llora a dos niñas y clama respeto a sus jóvenes” los habitantes de Argelia comentaron luego del asesinato de las dos hermanas menores de edad, “la situación de temor y desespero creció en el municipio, donde a pesar de haber tropas del Ejército en el casco urbano, los demás grupos presionan a la comunidad, vestidos de civil o a través de incursiones esporádicas” (Yarce, 2002)

c. Autoridades eclesiásticas:

Francisco Antonio Gómez, párroco de la localidad respecto a la situación de confinamiento que vivió el municipio en abril de 2002, que la “situación es gravísima y la gente está comprando los pocos víveres que quedan en las tiendas porque no dejan entrar nada. No hay gas ni combustibles...” (EYO, 2002)

d. Autor de la noticia

En la noticia “Secuestran al Alcalde de Argelia” el autor respecto al hecho mencionado en el título menciona que “El plagio obedecería a móviles políticos, pues la Policía y el Ejército no descartan que con el funcionario, el ELN haga público un comunicado en el que la agrupación subversiva fije su posición frente a las próximas elecciones.”

7. CATEGORÍAS QUE REQUIEREN ANÁLISIS DE LA INFORMACIÓN TOTAL DEL MUNICIPIO.

7.1 Territorios con una gran cantidad de hechos victimizantes, además del DF”

a. Argelia en general:

Argelia, además del desplazamiento forzado y según las múltiples noticias ha sido víctima principalmente de combates entre las Auc, las guerrillas y el Ejército. Así lo reporta la noticia titulada “Combates en Argelia” donde cuentan la muerte de siete guerrilleros por combates con el ejército en la zona rural en 1997. En octubre del mismo año, se reportaron más combates entre el ejército y la guerrilla, en la noticia titulada “Desplazados 42 campesinos hacia Sonsón”.

Otros hechos victimizantes que sufrió Argelia fue el confinamiento ocurrido en abril y mayo de 2002, en donde “no permitían el ingreso ni salida de personas y mucho menos el abastecimiento de alimentos, medicinas y combustibles” (Antioquia, Argelia y Murindó están acorralados, 2002)

Por otro lado, la noticia titulada “Asesinados cuatro campesinos” relata que en Argelia fueron asesinados dos campesinos en 1996 por ser presuntamente colaboradores del Ejército, y era una amenaza que se extendía a toda la población de Argelia. (Antioquia, Asesinados cuatro campesinos, 1996). Así mismo, lo data la noticia titulada “Amenazas de las Farc a pobladores de

Argelia” cuando “La asamblea comunitaria por la Paz del municipio de Argelia, denunció ayer que las Farc tiene amenazada a toda la comunidad de esa población del Oriente antioqueño, por el hecho de convivir con el Ejército.”

b. La Quiebra:

En la noticia “Argelia llora a dos niñas y clama respeto por sus jóvenes” que data en octubre de 2002, cuenta que en el sitio La Quiebra, en el último año, han sido asesinadas decenas de personas por parte de las Autodefensas y las Farc (Yarce, 2002).

c. Rancholargo:

En 2002, se reportó a la llegada de 215 desplazados de las veredas La Paloma y Rancholargo, “quienes huyeron de los combates entre las Farc y las Auc” (EYO, 2002)

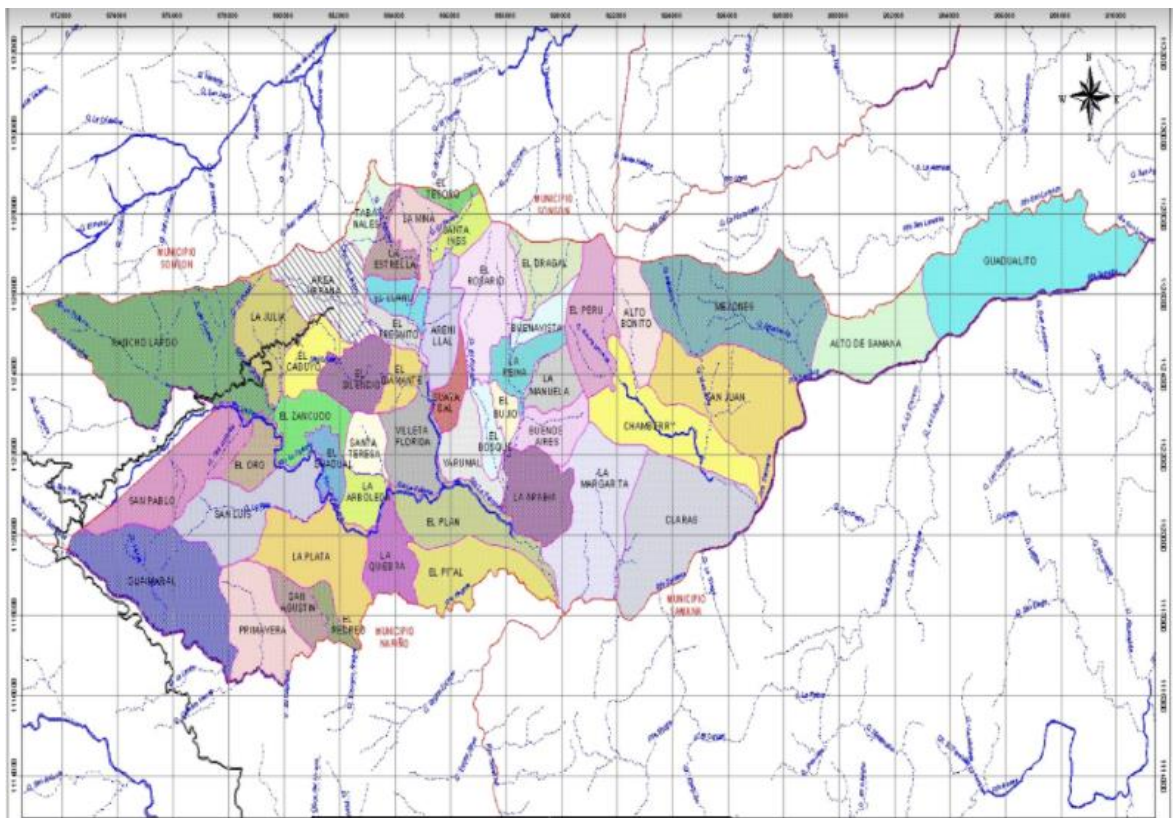
d. La Paloma:

En 2002, se reportó a la llegada de 215 desplazados de las veredas La Paloma y Rancholargo, “quienes huyeron de los combates entre las Farc y las Auc” (EYO, 2002)

7.2 Modus operandi de los actores armados responsables del desplazamiento forzado

El modus operandi que se logra identificar en Argelia respecto a los casos de desplazamiento forzado, es el mencionado en la noticia “Argelia llora a dos niñas y clama respeto a sus jóvenes” cuando dice que las Farc “dieron un plazo de 24 horas para que mucha gente abandonada el municipio” (Yarce, 2002).

7.3 Corregimientos y Veredas que presentan mayores eventos de desplazamiento



Respecto a esta categoría, la noticia titulada “El hambre acosa a Argelia” menciona que de las veredas La Paloma y Rancholargo salieron 216 desplazados en 2002 (EYO, 2002). Ambas veredas limitan con Sonsón.

OBSERVACIONES Y CONCLUSIONES PERSONALES

- Con la información recolectada, se puede inferir que los habitantes de Argelia estaban inmersos en una dinámica que los estigmatizaba como parte del conflicto. Así se ve en 1996, cuando fueron asesinados dos campesinos en Argelia, por las Farc, luego de tildarlos de colaboradores con el ejército (Antioquia, Asesinados cuatro campesinos, 1996). También es una dinámica que vuelve a ser denunciada en 2002 por parte de la Asamblea Comunitaria por la Paz de Argelia, cuando dice que “las Farc tiene amenazada a toda la comunidad de esa población del Oriente antioqueño, por el hecho de convivir con el Ejército.”, así confirma la noticia “Amenazas de las Farc a pobladores de Argelia”.
- En el municipio de Argelia los enfrentamientos eran eventos constantes. Las noticias “Desplazados 42 campesinos hacia Sonsón” da cuenta de que los campesinos temían ser

blancos en medio de los combates, lo que puede inferirse que está relacionado con las causas del desplazamiento.

- El presidente Andrés Pastrana visitó la zona en 2002 (Antioquia, Argelia y Murindó están acorralados, 2002) lo que podría dar cuenta del grado de desescalamiento del conflicto que había en territorio.
- El municipio de Argelia, en los años 1996 y 1997 estuvieron más presentes los combates entre los grupos armados y la fuerza pública, mientras que en el 2002, los combates estuvieron protagonizados por las AUC y las Farc.
- Respecto a la vereda La Paloma, que fue nombrada en la noticia “El hambre acosa a Argelia” que relata el desplazamiento de 216 personas, la ubicación dio que se encuentra en Sonsón, límites con Argelia.

SUBREGIÓN ALTIPLANO

Zona: Altiplano

Municipios que comprende: San Vicente, Guarne, Rionegro, El Retiro, Marinilla, El Santuario, La Ceja, La Unión, El Carmen de Viboral.

Años rastreados: 1993, 1995, 1996, 1997, 1998, 2000, 2002, 2004, 2005 y 2007

0. PRESENTACIÓN

Este documento recoge la información de 25 noticias correspondientes a la zona Altiplano, la misma conformada por los siguientes municipios: San Vicente, Guarne, Rionegro, El Retiro, Marinilla, El Santuario, La Ceja, La Unión, El Carmen de Viboral. Estas noticias fueron seleccionadas con base en las categorías del proyecto, luego de hacer una priorización de las mismas en relación a la información de desplazamiento forzado en los años 1992-2015.

Las noticias aquí plasmadas, develan cómo el conflicto armado ha golpeado los diferentes municipios de la zona del Altiplano, así mismo, se encontraron varios hechos victimizantes, tales como: secuestro, desapariciones forzadas, homicidios y en especial, el desplazamiento forzado. Este último, como eje central, se desarrolla a lo largo de todo el documento, poniendo de relieve la gran problemática a la que se ha enfrentado en esta zona y las particularidades que la han permeado.

Un balance de la información arrojada, consistiría en primer lugar, en resaltar las diversas manifestaciones de control que los actores armados ejercieron en el territorio, los hostigamientos, las explosiones de dinamita y petardos, secuestros y homicidios son algunos ejemplos de cómo los grupos alzados en armas subyugaron a la zona del Altiplano.

En este mismo sentido, en las noticias se pudo observar que el conflicto armado no impactó a toda la zona por igual, algunos municipios y veredas tuvieron un mayor índice de enfrentamientos y desplazamientos forzados, por ejemplo, en la Ceja se encontraron cinco noticias seleccionadas de acuerdo al nivel de prioridad establecido, a diferencia de los otros, quienes en su mayoría tenían 2 o 3 noticias, algunos como “Marinilla” no tenían.

De otro lado, esta zona presentó graves violaciones al Derecho Internacional Humanitario, a saber, que, en una de ellas, según la noticia “Arremetida guerrillera en Oriente” en la Unión en julio 1997, supuestos integrantes del frente Carlos Alirio Buitrago del ELN, activaron de manera

simultánea tres cargas dinamiteras en las viviendas principales de las fincas San Joaquín, La Colina y La Ponderosa. “En esta última, dos gemelos, de 11 años, murieron bajo los escombros de un muro que se derribó por la acción de la onda expansiva. El hecho se constituye en una flagrante violación al derecho internacional humanitario, denunciaron autoridades locales.” (El Colombiano, Arremetida guerrillera en Oriente, 1997)

Este documento, en primer lugar, recoge las anteriores acotaciones, ilustra cómo se materializan cada una de las categorías del proyecto de investigación, teniendo como referente el contexto del Altiplano, y finaliza, con una serie de conclusiones y observaciones personales de gran interés e importancia.

1. CONTEXTO

1.1 Importancia *geoestratégica -política, económico, cultivos ilícitos, corredores, entre otros - del municipio o región.*

a- RIONEGRO:

Según la noticia “Pacificación de oriente” Rionegro, La Ceja y Marinilla -el oriente- es para los antioqueños una región punto menos que sagrada. En Rionegro nacieron Córdova y Pascual Bravo, prohombres de lo que los paisas suelen llamar la antioqueñidad; en Rionegro se reunieron los convencionistas del 63 para sancionar la única Constitución verdaderamente liberal; de Rionegro salieron en el siglo XIX los colonos que derribaron las selvas del sur y las sembraron de café. . (Molano Bravo, 1996)

b. MARINILLA:

Según la noticia “Pacificación de oriente” Marinilla, por su lado, es cuna de triples y de los fríjoles cargamanto (Molano Bravo, 1996).

c. LA CEJA:

El municipio de la Ceja, según la noticia “Pacificación del Oriente” es sede de seminarios y casas de ejercicios espirituales. Hay fábricas famosas como Riotex, haciendas archiconocidas como El Puesto, cientos de empresas de flores de exportación, y miles de finquitas de fin de semana. Una arcadia, con pinos y todo. . (Molano Bravo, 1996)

1.2 Precedentes de militarización oficial

a. EL RETIRO:

En la noticia “La barbarie se repite” El mandatario departamental, Álvaro Uribe Vélez reiteró, que “no desistimos en el pedido que Antioquia pueda contar por lo menos con ocho mil policías más, con lo cual se Podría organizar la Policía rural para que defienda nuestras gentes del campo de las diarias masacres, secuestros, extorsiones, desapariciones y actos terroristas”. (Colprensa y AFP Medellín, 1997)

b. LA UNIÓN:

En la Unión, según la noticia “Desde las veredas llegan desplazados a la unión” En el mes de julio del año 1997, el gobernador de Antioquia, Álvaro Uribe Vélez, visitó la región y estuvo acompañado por el comandante de la IV Brigada, general Carlos Ospina Ovalle, quien anunció “La creación de una base militar en La Unión, con cerca de cincuenta efectivos del Ejército Nacional, quienes ya están en la región para hacerle frente a la guerrilla.” (El Colombiano, Desde las veredas llagan desplazadoss a la Unión, 1997)

c. SAN VICENTE FERRER:

En San Vicente, según la noticia “CG incursiona en San Vicente, Antioquia” el municipio en el mes de agosto del año 1993, se encontraba bajo control militar, siendo blanco de una incursión de la Coordinadora Guerrillera, que activó una carga de dinamita de regular poder en la plaza principal, según la nota, “La acción terrorista fue atribuida por las autoridades al autodenominado Ejército de Liberación Nacional, ELN, Los subversivos colocaron un petardo en la fuente de agua del parque principal y dejaron en el sitio unos 200 panfletos alusivos a esa organización al margen de la ley. El Ejército y la Policía Nacional informaron que los alzados en armas lanzaron consignas antigubernamentales y proclamas revolucionarias para luego escapar hacia la zona montañosa. Tras la incursión fue reforzada la vigilancia en el sector para que los habitantes recobren la tranquilidad, agrega la información oficial.” (El Nuevo Siglo, CG incursiona en San Vicente, Antioquia, 1993).

Según la noticia “en la ceja atribuyen masacre a autodefensas para febrero del año 1998, se presentaron masacres y secuestros, al respecto, “De ahí que se esté originando un éxodo campesino de esa región hacia La Ceja y que involucra a por lo menos sesenta personas que habitan

la vereda donde incursionaron presuntamente las autodefensas Campesinas de Córdoba y Urabá y a varios habitantes del corregimiento San José. Al respecto, “Esa gente llegó a la vereda y empezó a gritar que nadie saliera de las casas porque nos mataban. Eran las ocho de la noche cuando sonaron los primeros tiros y comenzaron de ahí pa’riba a matar gente”, relató uno de los habitantes de la vereda La Loma, del corregimiento San José, a una hora del casco urbano de La Ceja, en límites con Abejorral, Suroriente del departamento. Según dicen otros, a la primera casa que entraron encerraron a todos sus residentes y sacaron a Malla Elvia Agudelo de Marín, de 58 años de edad; a su hija Alicia Margarita, de 30, y a su hermano Omar de Jesús, de 63. A las dos primeras les propinaron varios impactos de bala con armas de corto y largo alcance en la cabeza y al tercero se lo llevaron.”

Sobre la autoría del múltiple crimen, una fuente de la Alcaldía, que pidió la reserva del nombre, sostuvo que "es muy probable porque es territorio de paramilitares desde hace mucho tiempo". "Allí hace presencia un grupo de cerca de cien personas, uniformadas y con armas. La gente lo ha reportado pero la Fuerza Pública existente en la cabecera urbana es insuficiente para hacer frente a esa situación pues sólo hay 14 policías" puntualizó el vocero. (Restrepo,E, 1998)

1.3 Actores y relaciones políticas

a. EL RETIRO:

En la noticia “La barbarie se repite” se enuncia que, el día 8 de agosto del año 1997, se registró una nueva masacre de diez campesinos en la vereda el Carmen, municipio de El Retiro, cuando varios hombres fuertemente armados entraron a sus viviendas y le dieron muerte “a sangre fría sin mediar palabras.” Según la noticia, “Las víctimas, que se dedicaban a aserrar madera en esta zona boscosa y habían llegado a la región recientemente, fueron ejecutadas con disparos en la cabeza.” Por su parte, el gobernador de Antioquia, Álvaro Uribe Vélez, deploró el asesinato de los 10 trabajadores, al tiempo que ofreció 50 millones como recompensa la persona que colabore con las autoridades. Para lograr con la captura de los homicidas. Al respecto, Álvaro Uribe dijo: “No tenemos palabras con qué repudiarla, cualquiera sea el autor: guerrilla, paramilitar u otra forma de delincuencia; ha cometido un delito que ofende a nuestra sociedad y nos avergüenza ante el mundo”

El mandatario departamental reiteró, que “no desistimos en el pedido que Antioquia pueda contar por lo menos con ocho mil policías más, con lo cual se podría organizar la Policía rural para que defiendan nuestras gentes del campo de las diarias masacres, secuestros, extorsiones, desapariciones y actos terroristas” (Colprensa y AFP Medellín, 1997).

En la Unión, según la noticia “Desde las veredas llegan desplazados a la unión” En el mes de julio del año 1997, A raíz de los ataques dinamiteros que se presentaron en diversas zonas rurales, cerca de treinta familias se han desplazado al casco urbano de esta localidad, informó una fuente de la administración municipal. Esta situación creó un éxodo campesino que en un mes llegó a treinta familias, compuestas por cerca de 101 personas. “Las personas vienen de sectores como San Miguel-Santa Cruz, El Guaranga, La Madera y San Juan, entre otros, quienes abandonaron su trabajo en las fincas de las personas adineradas y se vinieron porque le temen a lo que está pasando en el campo, Las propiedades quedaron en manos de los patrones”, sostuvo un informante de la policía. Igualmente, el gobernador de Antioquia, Álvaro Uribe Vélez, visitó la región y estuvo acompañado por el comandante de la IV Brigada, general Carlos Ospina Ovalle.” (El Colombiano, Desde las veredas llagan desplazados a la Unión, 1997).

1.4 Manifestaciones de control sobre el territorio (no sólo el control armado, sino también todo lo que pueda entrar como control político y económico del actor armado en el territorio)

a. EL RETIRO:

En la noticia “La barbarie se repite” se enuncia que, el día 8 de agosto del año 1997, se registró una nueva masacre de diez campesinos en la vereda el Carmen, municipio de El Retiro, cuando varios hombres fuertemente armados entraron a sus viviendas y le dieron muerte “a sangre fría sin mediar palabras.” Según la noticia, “Las víctimas, que se dedicaban a aserrar madera en esta zona boscosa y habían llegado a la región recientemente, fueron ejecutadas con disparos en la cabeza.” “Un grupo de hombres armados, encapuchados y vestidos de negro incursionó en una finca y asesinó a tiros a diez personas” declaró el comandante de la policía Antioquía, coronel Luis García. El oficial no descartó la posibilidad de que la matanza haya sido ejecutada por un grupo de justicia privada. (Colprensa y AFP Medellín, 1997)

b. SAN VICENTE:

Según la noticia “CG incursiona en San Vicente, Antioquía” En agosto de 1993, San Vicente se encontraba bajo control militar y fue blanco de una incursión de la Coordinadora Guerrillera, que activó una carga de dinamita de regular poder en la plaza principal, de acuerdo a la nota, “La acción terrorista fue atribuida por las autoridades al autodenominado Ejército de Liberación Nacional, ELN, y Los subversivos colocaron un petardo en la fuente de agua del parque principal y dejaron en el sitio unos 200 panfletos alusivos a esa organización al margen de la ley. El Ejército y la Policía Nacional informaron que los alzados en armas lanzaron consignas antigubernamentales y proclamas revolucionarias para luego escapar hacia la zona montañosa (El Nuevo Siglo, CG incursiona en San Vicente, Antioquia, 1993)

Según la noticia “Arremetida de “paras” en Navidad” En el municipio, en horas de la mañana del 24 de diciembre del año 2000, “varios comandos de las AUC realizaron un recorrido por las veredas La Honda, Santa Ana, La Floresta, Piedra Gorda, Guamal, y La Cabaña, del municipio de San Vicente, y dieron muerte en total estado de indefensión a ocho campesinos.” Un día antes de que se presentara esta matanza, es decir, el 23 de diciembre, los paramilitares incursionaron en una fonda del corregimiento Corrientes, de San Vicente y mataron a otros dos labriegos. (El Mundo, 2000)

c. MARINILLA:

Según la noticia “Arremetida de “paras” en Navidad” en el salón de billar “Rincón de Méjico” de la vereda La Milagrosa del municipio de Marinilla, fueron asesinados en la noche de 25 de diciembre del año 2000, por un comando de las Autodefensas Campesinas, cinco labriegos y otras dos personas que se encontraban en ese lugar fueron baleadas. (El Mundo, 2000)

d. LA UNIÓN:

Según la noticia “Arremetida guerrillera en Oriente” en el municipio de la Unión en julio del año 1997, supuestos integrantes del frente Carlos Alirio Buitrago del ELN, activaron de manera simultánea tres cargas dinamiteras en las viviendas principales de las fincas San Joaquín, La Colina y La Ponderosa. “En esta última, dos gemelos de 11 años, murieron bajo los escombros de un muro que se derribó por la acción de la onda expansiva. El hecho se constituye en una flagrante violación al derecho internacional humanitario, denunciaron autoridades locales.” (El Colombiano, Arremetida guerrillera en Oriente, 1997)

En la noticia “Desde las veredas llegan desplazados a la unión” Se comenta que, en el mes de julio del año 1997 fue reportado a las autoridades el secuestro de José Luis Mejía, de quien sólo se sabe salió en las horas de la tarde de ese día para una finca de su propiedad, ubicada en la vereda San Juan, jurisdicción de La Unión. (El Colombiano, Desde las veredas llagan desplazados a la Unión, 1997)

e. CARMEN DE VIBORAL:

Según la noticia “Asesinan a educadora en la zona urbana del Carmen de Viboral” en enero de 2004, una profesora de la escuela de la Vereda Santo Domingo fue baleada por desconocidos a llegar a su casa. Al respecto, “Desconocidos asesinaron, en zona céntrica del Carmen de Viboral, a la educadora luz Aída García Quintero, de 23 años de edad, la cual fue atacada a bala cuando llegaba a su casa en el barrio Ospina” Habitantes de la localidad indicaron que “la situación en la Vereda Santo Domingo es delicada, pues grupos de la guerrilla y de las autodefensas intentan asumir el control de la zona rural y han hecho salir de sus parcelas a varias familias campesinas.”

“Estamos viviendo una situación muy difícil en la zona rural, sobre todas las veredas que comunican con la zona de Cocorná y la autopista, en donde los grupos armados ilegales tratan de asumir el control. La situación se refleja en el casco urbano, en dónde se presentan los asesinatos como este y el ocurrido el 31 de diciembre pasado, cuando mataron a dos hermanos que también habían llegado de la zona rural ", comentó un ciudadano El Carmen que asistió al velorio de la educadora, sepultada ayer en el cementerio de esa localidad. (El Colombiano, Asesinan a educadora en la zona urbana del Carmen de Viboral, 2004)

De otro lado, En la noticia “Callaron la voz de los que no tenían voz” En mes de noviembre del año 1996, se dio la muerte del personero municipal, Helí Gómez Osario. Un día después de su asesinato, las calles de la localidad parecían lentas y pesadas por el mutismo y dolor que se reflejaba en los rostros de la gente. “Los habitantes de El Carmen coinciden en señalar que a Helí lo mataron porque era un hombre muy franco con todo lo referente a la defensa de los derechos humanos”. "Era una persona muy querida en el pueblo y tentarnos temor de que le fuera a pasar algo con las denuncias que venía haciendo", señaló un concejal.

El personero luchó por el esclarecimiento de la desaparición de 16 personas de la vereda La Esperanza. entre mayo y julio del presente año. Según las denuncias de la comunidad.

especialmente del sector rural, en el municipio existen grupos armados (paramilitares, guerrilla y delincuencia común, entre otros) que vienen intimidando a la gente con amenazas y panfletos.

No obstante, 'la versión oficial indica que el martes, a eso de las siete y media de la noche, tres jóvenes enchaquetados le dispararon a escasos metros de su despacho. (El Colombiano, Callaron la voz de los que no tenían voz, 1996)

De otro lado, según la noticia “No existe estado para los desaparecidos del Carmen” en junio del año 1996, 18 personas resultaron desaparecidas, al respecto “Es incierto el paradero de 18 personas que se llevó un grupo paramilitar hace menos de dos meses en una Vereda habitada por más de 50 familias.” En la nota se relata que “hoy es un pueblo fantasma. En viviendas grandes y pequeñas, ubicadas al lado y lado de la autopista Medellín Santafé de Bogotá, entre el Carmen de Viboral y Cocorná, en menos de 15 días, un grupo paramilitar se llevó a 18 personas, muchas de ellas menores de edad, de las que nada se sabe el múltiple plagio, al parecer, inició una retaliación de un grupo de autodefensas del Magdalena medio por el secuestro de uno de sus miembros, hecho atribuido a la guerrilla.” (El Colombiano, No existe Estado para los desaparecidos de el Carmen, 1996)

Según la noticia “Llegan 62 desplazados” El 20 de marzo del año 2002 llegaron al casco urbano de La Unión sesenta y dos campesinos residentes en la vereda La Linda, de El Carmen de Viboral, ellos estaban siendo acosados por los repetidos hechos de violencia, Al respecto, la personera de la época manifestó que "La gran mayoría de los campesinos que llegaron están alojados en el Coliseo de La Unión, pero otros resolvieron hospedarse en casas de familiares y amigos". anotó La funcionaria, Según la Personera del municipio de La Unión, para las próximas horas se espera la llegada de otros grupos de labriegos procedentes de la vereda San Juan. Igualmente, la nota periodística relata que, en la vereda San Juan, tres personas fueron asesinadas y dos secuestradas, además, quemaron cinco viviendas y dinamitaron una repetidora de telefonía inalámbrica.

f. GUARNE:

En la noticia “Asesinan cuatro campesinos” En el mes de mayo del año 1998, cuatro campesinos, entre ellos tres miembros de una misma familia, fueron asesinados por un comando paramilitar, que los sindicó de ser colaboradores de los grupos guerrilleros que operan en el oriente antioqueño.

De otro lado, en la noticia “rechazan crimen de personero de Guarne” En septiembre de 1997, asesinaron al personero de la época, Geovanni Guacci. Según la noticia, él era una persona que luchaba por unos ideales "ajenos a la dinámica de la violencia generalizada que vive nuestro indefenso país". (El Colombiano, Rechazan crimen de personero de Guarne, 1997)

Según la noticia “Incierta la suerte de 30 personas” En el año 2000, se presentaron los secuestros de Orión, específicamente en las veredas Yolombal, Huapango, Colorado y Chaparral, dónde incursionaron hombres armados y seleccionaron a sus víctimas y las llevaron con rumbo desconocido. Igualmente, en el mes de noviembre del mismo año, y según la misma noticia, se confirmó la desaparición de dos labriegos en la Vereda Colorado. Al respecto, “Los habitantes del oriente antioqueño ya reconocen como propios de su fatalidad los asesinatos. Es una lista de campesinos ajusticiados, torturados y masacrados. Una cadena de homicidios que parece interminable y, lo peor del caso, muertes silenciosas que, según ellos, no les importa quiénes no han perdido un ser querido en la guerra. Es decir, las posiciones están más polarizadas que nunca.

Las FARC y el ELN no renuncian a consolidarse en la zona, mientras las autodefensas de castaño insisten en quitarle el " dominio " de los Rebeldes en sectores de la región. Las autoridades departamentales admiten que la falta de recursos no ha permitido hacer una presencia fuerte en la zona, qué garantice la reactivación del turismo, una de las principales fuentes de empleo, el comercio y la inversión.” (Espectador, 2000)

g. LA CEJA:

Según la noticia “En la Ceja atribuyen masacre a autodefensas” En el mes de febrero del año 1998, ocurrió una masacre, y al respecto, relató uno de los habitantes de la vereda la Loma, del corregimiento San José: "Esa gente llegó a la vereda y empezó a gritar que nadie saliera de las casas porque nos mataban. Eran las ocho de la noche cuando sonaron los primeros tiros y comenzaron de ahí pa'riba a matar gente", igualmente, según la noticia a la primera casa que entraron encerraron a todos sus residentes y sacaron a Malla Elvia Agudelo de Marín, de 58 años de edad; a su hija Alicia Margarita, de 30, y a su hermano Omar de Jesús, de 63. A las dos primeras les propinaron varios impactos de bala con armas de corto y largo alcance en la cabeza y al tercero se lo llevaron.

De ahí pasaron a otras dos casas y tras violentar las puertas ingresaron y dieron muerte a Amanda Arboleda de Otálvaro, de 56 años, y a Otoniel Quintero García, de 36, quienes también fueron baleados en la cabeza.

Versiones de las autoridades de La Ceja sostienen que los homicidas se llevaron a Omar Agudelo y a los hermanos Reinaldo y Emilio Marín Pineda, quienes aparecieron acribillados en la tarde de ayer en zona rural de Abejorral (Restrepo, E, 1998)

De otro lado, en la noticia “Capturan presuntos cabecillas de águilas negras “para el mes de marzo del año 2007 enunciaron la aparición del autodenominado “Águilas negras”, cuyos integrantes estarían amenazando a directivos sindicales, miembros de juntas de acción comunal, educadores y padres de familia. Según la noticia, un directivo sindical aseguró que existe una lista de amenazados que vincula a personas del Oriente, en la que se encuentran líderes populares y agremiados. (El Nuevo Siglo, 2007)

De otro modo, según la nota “Crimen humanitario” En el mes de julio del año 1995 “Con el pretexto de atender contra una inspección de policía, elementos de la guerrilla no tuvieron inconveniente alguno en hacer estallar cinco kilos de dinamita sobre la pared que separaba la referida estación del dormitorio de un albergue infantil, el Hogar Santa Eufrasia, de las Hermanas del Buen Pastor, en donde pasaban la noche 38 menores asistidos por religiosas. Las consecuencias inmediatas del criminal hecho se concretaron en la destrucción de la edificación del albergue y las serias heridas a nueve de las menores, que debieron ser hospitalizadas.”

h. SANTUARIO:

Según la noticia “Limpieza social” En mayo de 1997, “a supuestos miembros de una organización de "limpieza social" atribuyeron autoridades del municipio de el santuario, oriente antioqueño, los asesinatos de tres jóvenes, quienes fueron acribillados dentro de sus residencias y frente a sus familiares.” Igualmente, según la nota, quienes ejecutaron los crímenes tenían en su poder una lista con los nombres de las víctimas. (Colombiano, "Limpieza Social", 1997)

2. PATRONES DE VIOLENCIA POLÍTICA

2.1 REPERTORIO

2.1.1 Número de eventos de desplazamiento forzado

a. LA CEJA:

En la noticia “No colaboramos con ningún grupo armado” se narra que, en el municipio de la ceja, más o menos entre el mes de septiembre y el mes de octubre de 1998, “Expulsados de su propio territorio, de sus parcelas en Montebello y La Ceja, salieron dos familias tras recibir amenazas de muerte por parte de un grupo armado.” Igualmente, según la nota “debieron resignarse a salir de sus tierras sin nada en sus manos, sólo con el temor por las amenazas telefónicas que recibieron.” (Colombiano, 1998)

Según la noticia “en la ceja atribuyen masacre a autodefensas para febrero del año 1998, se presentaron masacres y secuestros, al respecto, “De ahí que se esté originando un éxodo campesino de esa región hacia La Ceja y que involucra a por lo menos sesenta personas que habitan la vereda donde incursionaron presuntas autodefensas y a varios habitantes del corregimiento San José. Sobre la autoría del múltiple crimen, una fuente de la Alcaldía, que pidió la reserva del nombre, sostuvo que "es muy probable porque es territorio de paramilitares desde hace mucho tiempo". "Allí hace presencia un grupo de cerca de cien personas, uniformadas y con armas. La gente lo ha reportado pero la Fuerza Pública existente en la cabecera urbana es insuficiente para hacer frente a esa situación pues sólo hay 14 policías" puntualizó el vocero. (Restrepo,E, 1998)

En la noticia “Campesinos no retornarán a veredas” en el mes de febrero de 1998, en la vereda La Loma, jurisdicción de La Ceja, oriente de Antioquia, “lugar donde el pasado lunes fueron asesinadas siete personas por presuntos miembros de las Autodefensas Campesinas de Córdoba y Urabá, 60 personas que habitan en ella, persisten en la idea de no regresar a sus tierras. Al respecto, voceros de la Alcaldía informaron ayer que fuera de ese grupo, se esperan por lo menos 200 campesinos más, quienes saldrán en los próximos días de las veredas afectadas por la presencia paramilitar.

Según la noticia “FEAA. No pueden pedir recompensas” El 24 de agosto de 1993, Mario Tobón Ángel, un campesino dedicado por más de 40 años a la agricultura, “vivió la pesadilla más triste de su vida, después de que 16 hombres armados lo obligaron a abandonar su finca en zona rural del municipio de La Ceja (Antioquia.)”

b. SAN VICENTE:

Según la noticia “Arremetida de “paras” en Navidad” debido a matanzas ocurridas el 24 de diciembre del año 2000, se originó un estado de zozobra y de temor entre los habitantes de las zonas rurales. Al respecto “A las 9 de la mañana del 24 de diciembre, varios comandos de las AUC

realizaron un recorrido por las veredas La Honda, Santa Ana, La Floresta, Piedra Gorda, Guamal, y La Cabaña, del municipio de San Vicente, y dieron muerte en total estado de indefensión a ocho campesinos. Un día antes de que se presentara esta matanza, es decir, el 23 de diciembre, los paramilitares incursionaron en una fonda del corregimiento Corrientes, de San Vicente y mataron a otros dos labriegos.”. Algunos agricultores han comenzado a desplazarse de manera silenciosa a la capital antioqueña. (El Mundo, 2000)

c. EL CARMEN DE VIBORAL:

Según la noticia “Asesinan a educadora en la zona urbana del Carmen de Viboral” En el año 2004, “la situación en la Vereda Santo Domingo fue delicada, pues grupos de la guerrilla y de las autodefensas intentan asumir el control de la zona rural y han hecho salir de sus parcelas a varias familias campesinas”. (El Colombiano, Asesinan a educadora en la zona urbana del Carmen de Viboral, 2004)

En la noticia “No existe estado para los desaparecidos del Carmen” se relata que, aproximadamente en el mes de junio del año 1996, un grupo paramilitar se llevó unas 18 personas, y, al respecto, “Vivían en viviendas grandes y pequeñas, ubicadas al lado y lado de la autopista Medellín Santafé de Bogotá, entre el Carmen de Viboral y Cocorná, en menos de 15 días, un grupo paramilitar se llevó a 18 personas, muchas de ellas menores de edad, de las que nada se sabe.” “una vereda habitada por más de 50 familias. Hoy es un pueblo fantasma” (El Colombiano, No existe Estado para los desaparecidos de el Carmen, 1996)

Según la noticia “Llegan 62 desplazados” “Acosados por los repetidos hechos de violencia sesenta y dos campesinos residentes en la vereda La Linda, de El Carmen de Viboral, llegaron el 20 de marzo del año 2002 al casco urbano de La Unión,” dijo la personera de esta localidad. -La funcionaria manifestó que la mayoría de los desarraigados que se encuentran en la cabecera municipal son niños. "La gran mayoría de los campesinos que llegaron están alojados en el Coliseo de La Unión, pero otros resolvieron hospedarse en casas de familiares y amigos". Anotó La funcionaria, Según la Personera del municipio de La Unión, “para las próximas horas se espera la llegada de otros grupos de labriegos procedentes de la vereda San Juan”

d. LA UNIÓN:

Según la noticia “desde las veredas llegan desplazados a la unión” A raíz de los ataques dinamiteros que se presentaron en diversas zonas rurales de La Unión, en julio del año 1997, “cerca de treinta familias se han desplazado al casco urbano de esta localidad, informó una fuente de la administración municipal. Esta situación creó un éxodo campesino que en un mes llegó a treinta familias, compuesta por cerca de 101 personas, quienes se ubicaron donde parientes. Además, la comunidad les facilitó casas vacías y garajes mientras solucionaban el problema.” “Las personas vienen de sectores como San Miguel-Santa Cruz, El Guaranga, La Madera y San Juan, entre otros, quienes abandonaron su trabajo en las fincas de las personas adineradas y se vinieron porque le temen a lo que está pasando en el campo, las propiedades quedaron en manos de los patrones” (El Colombiano, Desde las veredas llagan desplazados a la Unión, 1997)

En la noticia “Éxodo” se menciona que, para el año 1997, los campesinos de La Unión, Antioquía, siguen abandonando sus heredades. “Muchos han trasladado sus cultivos a la meseta de Santa Rosa de Osos, 70 minutos al norte de Medellín. Pero ahí también les ha caído la guerrilla con sus demandas de "vacuna" y, naturalmente, los "paracas" o paramilitares. Unos pocos emigraron al Ecuador, donde han hecho siembras del tubérculo para exportarlo a Colombia y Venezuela.”

2.1.2 Número de desplazamientos familiares y/o masivos y otras formas de victimización.

a. LA CEJA:

i. En la noticia “No colaboramos con ningún grupo armado” se narra que, en el municipio de la ceja, más o menos entre el mes de septiembre y el mes de octubre de 1998, “Expulsados de su propio territorio, de sus parcelas en Montebello y La Ceja, salieron dos familias (Colombiano, 1998)

ii. Según la noticia “en la ceja atribuyen masacre a autodefensas para febrero del año 1998, se presentaron masacres y secuestros, al respecto, “De ahí que se esté originando un éxodo campesino de esa región hacia La Ceja y que involucra a por lo menos sesenta personas (Restrepo,E, 1998)

iii. En la noticia “Campesinos no retornarán a veredas” en el mes de febrero de 1998, en la vereda La Loma, jurisdicción de La Ceja, oriente de Antioquia, “lugar donde el pasado lunes fueron asesinadas siete personas por presuntos miembros de las Autodefensas Campesinas de

Córdoba y Urabá, 60 personas que habitan en ella, persisten en la idea de no regresar a sus tierras. (El Colombiano, Campesinos no retornarán a veredas, 1998)

b. CARMEN DE VIBORAL:

i. En la noticia “No existe estado para los desaparecidos del Carmen” se relata que, aproximadamente en el mes de junio del año 1996, un grupo paramilitar se llevó unas 18 personas, y, al respecto, “Vivían en viviendas grandes y pequeñas, ubicadas al lado y lado de la autopista Medellín Santafé de Bogotá, entre el Carmen de Viboral y Cocorná, en menos de 15 días, un grupo paramilitar se llevó a 18 personas, muchas de ellas menores de edad, de las que nada se sabe.” “una vereda habitada por más de 50 familias. hoy es un pueblo fantasma”

ii. Según la noticia “Llegan 62 desplazados” “Acosados por los repetidos hechos de violencia sesenta y dos campesinos residentes en la vereda La Linda, de El Carmen de Viboral, llegaron el 20 de marzo del año 2002 al casco urbano de La Unión,” (El Colombiano, No existe Estado para los desaparecidos de el Carmen, 1996)

c. LA UNIÓN:

i. Según la noticia “llegan desplazados a la unión” A raíz de los ataques dinamiteros que se presentaron en diversas zonas rurales de La Unión, en julio del año 1997, “cerca de treinta familias se han desplazado al casco urbano de esta localidad, informó una fuente de la administración municipal. Esta situación creó un éxodo campesino que en un mes llegó a treinta familias, compuesta por cerca de 101 personas. (El Colombiano, Desde las veredas llagan desplazados a la Unión, 1997)

2.1.3 Número de desplazamientos selectivos individuales

a. LA CEJA:

i. Según la noticia “FEAA. no pueden pedir recompensas” El 24 de agosto de 1993, Mario Tobón Ángel, un campesino dedicado por más de 40 años a la agricultura, “vivió la pesadilla más triste de su vida, después de que 16 hombres armados lo obligaron a abandonar su finca en zona rural del municipio de La Ceja (Antioquia).”

2.1.4 Acciones previas a un desplazamiento de actores con control en el territorio

a. *LA CEJA:*

En la noticia “No colaboramos con ningún grupo armado” en el municipio de la ceja, más o menos entre el mes de septiembre y el mes de octubre de 1998, “Expulsados de su propio territorio, de sus parcelas en Montebello y La Ceja, salieron dos familias tras recibir amenazas de muerte por parte de un grupo armado." No somos informadores ni colaboradores de la guerrilla ni de ningún grupo al margen de la ley", sostuvo un familiar, al explicar que esa temeraria acusación produjo el destierro.” (Colombiano, 1998)

En la noticia “en la ceja atribuyen masacre a autodefensas” se relatan varios hechos ocurridos en el mes de febrero del año 1998, los cuales dieron paso a un éxodo campesino de San José y que involucra a por lo menos sesenta personas que habitan la vereda donde incursionaron presuntas autodefensas. Uno de los hechos mencionados es que, en la noche del lunes la primera masacre del año en el departamento, tienen la certeza de que los responsables fueron miembros de las Autodefensas Campesinas de Córdoba y Urabá, Accu. “Según dicen otros, a la primera casa que entraron encerraron a todos sus residentes y sacaron a Malla Elvia Agudelo de Marín, de 58 años de edad; a su hija Alicia Margarita, de 30, y a su hermano Omar de Jesús, de 63. A las dos primeras les propinaron varios impactos de bala con armas de corto y largo alcance en la cabeza y al tercero se lo llevaron.

De ahí pasaron a otras dos casas y tras violentar las puertas ingresaron y dieron muerte a Amanda Arboleda de Otálvaro, de 56 años, y a Otoniel Quintero García, de 36, quienes también fueron baleados en la cabeza.

Versiones de las autoridades de La Ceja sostienen que los homicidas se llevaron a Omar Agudelo y a los hermanos Reinaldo y Emilio Marín Pineda, quienes aparecieron acribillados en la tarde de ayer en zona rural de Abejorral. De ahí que se esté originando un éxodo campesino de esa región hacia La Ceja” (Restrepo,E, 1998)

En la noticia “campesinos no retornarán a veredas” se relata que, en el mes de febrero del año 1998, alrededor de 60 personas que habitan en la vereda La Loma, persisten en la idea de no regresar a sus tierras y se esperan por lo menos 200 campesinos más, quienes saldan en los próximos días de las veredas afectadas por la presencia paramilitar. Según la noticia, días antes fueron asesinadas siete personas por presuntos miembros de las Autodefensas Campesinas de Córdoba y Urabá, al respecto “La [determinación es](#) el resultado del terror que produjeron los homicidas, quienes en la noche de la masacre les advirtieron a los labriegos que "si seguían

auxiliando a la guerrilla también morirían", lo que fue rechazado por los mismos campesinos, "pues por allá hace mucho tiempo no hay subversivos", dijo uno de los desplazados." (El Colombiano, Campesinos no retornarán a veredas, 1998)

b. SAN VICENTE:

Según la noticia "Arremetida de "paras" en Navidad" "A las 9 de la mañana del 24 de diciembre del año 2000, varios comandos de las AUC realizaron un recorrido por las veredas La Honda, Santa Ana, La Floresta, Piedra Gorda, Guamal, y La Cabaña, del municipio de San Vicente, y dieron muerte en total estado de indefensión a ocho campesinos. Un día antes de que se presentara esta matanza, es decir, el 23 de diciembre, los paramilitares incursionaron en una fonda del corregimiento Corrientes, de San Vicente y mataron a otros dos labriegos.

La angustia y el miedo se apoderaron de las habitantes de la zona rural de San Vicente, tras la masacre de ocho campesinos ore ese municipio. Algunos de los agricultores han comenzaron a desplazarse de manera silenciosa a la capital antioqueña." (El Mundo, 2000)

c. CARMEN DE VIBORAL

En la noticia "No existe estado para los desaparecidos de el Carmen" Se relata que, para el mes de agosto del año 1996, "es incierto el paradero de 18 personas que se llevó un grupo paramilitar hace menos de dos meses en una Vereda habitada por más de 50 familias. Hoy es un pueblo fantasma. El múltiple plagio, al parecer, inició por una retaliación de un grupo de Autodefensas del Magdalena medio por el secuestro de uno de sus miembros, hecho atribuido a la guerrilla." (El Colombiano, No existe Estado para los desaparecidos de el Carmen, 1996)

Según la noticia "llegan 62 desplazados" En el mes de marzo de 2002, "Acosados por los repetidos hechos de violencia, sesenta y dos campesinos residentes en la vereda La Linda, de El Carmen de Viboral, llegaron ayer al casco urbano de La Unión" Igualmente, la representante del Ministerio Público dijo que "a la zona donde se presentó la violenta incursión de las Farc no ha podido viajar ninguna comisión a verificar si es cierto que hay más muertos, debido a que persisten enfrentamientos entre el Ejército y la guerrilla"

Además de las tres personas asesinadas, en la incursión a la vereda San Juan, entre las que se encuentra un hijo del politólogo Jaime Jaramillo Panesso y que propició el éxodo, las Farc secuestraron también a dos empleados del Inder, el conductor Luis Alfonso Muñoz Zapata, y el

ingeniero Guillermo José. Duque Páez: Además, quemaron cinco viviendas y dinamitaron una repetidora de telefonía inalámbrica, razón por la cual 400 teléfonos se encuentran fuera de servicio

d. LA UNIÓN:

Según la noticia “Desde las veredas llegan desplazados a la Unión” En julio de 1997, A raíz de los ataques dinamiteros que se Presentaron en diversas zonas rurales de La Unión, ubicado en el Oriente del departamento, “cerca de treinta familias se han desplazado al casco urbano de esta localidad, informó una fuente de la administración municipal. Esta situación creó un éxodo campesino que en un mes llegó a treinta familias, compuesta por cerca de 101 personas, quienes se ubicaron donde parientes. Además, la comunidad les facilitó casas vacías y garajes mientras solucionaban el problema”.

"Las personas vienen de sectores como San Miguel-Santa Cruz, El Guaranga, La Madera y San Juan, entre otros, quienes abandonaron su trabajo en las fincas de las personas adineradas y se vinieron porque le temen a lo que está pasando en el campo, Las propiedades quedaron en manos de los patrones", sostuvo el informante (El Colombiano, Desde las veredas llagan desplazados a la Unión, 1997)

2.1.5 Acciones concomitantes a un desplazamiento que perturbaron el orden público

a. CARMEN DE VIBORAL:

Según la noticia “Asesinan a educadora en la zona urbana del Carmen de Viboral” en enero de 2004, una profesora de la escuela de la Vereda Santo Domingo fue baleada por desconocidos a llegar a su casa. Al respecto, “Desconocidos asesinaron, en zona céntrica del Carmen de Viboral, a la educadora luz Aída García Quintero, de 23 años de edad, la cual fue atacada a bala cuando llegaba a su casa en el barrio Ospina” Habitantes de la localidad indicaron que “la situación en la Vereda Santo Domingo es delicada, pues grupos de la guerrilla y de las autodefensas intentan asumir el control de la zona rural y han hecho salir de sus parcelas a varias familias campesinas.”

“Estamos viviendo una situación muy difícil en la zona rural, sobre todas las veredas que comunican con la zona de Cocorná y la autopista, en donde los grupos armados ilegales tratan de asumir el control. La situación se refleja en el casco urbano, en dónde se presentan los asesinatos como este y el ocurrido el 31 de diciembre pasado, cuando mataron a dos hermanos que también habían llegado de la zona rural ", comentó un ciudadano El Carmen que asistió al velorio de la

educadora, sepultada ayer en el cementerio de esa localidad. (El Colombiano, Asesinan a educadora en la zona urbana del Carmen de Viboral, 2004)

3. OBJETIVOS

3.1 Todos los objetivos posibles de civiles que son regularmente atacados por los actores armados

Título de la noticia	Municipio	Hecho	Actor	Objetivos civiles
“La barbarie se repite”	El Retiro	el día 8 de agosto del año 1997, se registró una nueva masacre de diez campesinos en la vereda el Carmen, municipio de El Retiro	varios hombres fuertemente armados	diez campesinos
“Arremetida de “paras” en Navidad”	San Vicente	El 24 de diciembre del año 2000, realizaron un recorrido por las veredas La Honda, Santa Ana, La Floresta, Piedra Gorda, Guamal, y La Cabaña, del municipio de San Vicente, y dieron muerte a ocho campesinos.” Un día antes de que se presentara esta matanza, es decir, el 23 de diciembre, los paramilitares	varios comandos de las AUC	ocho campesinos dos labriegos

Título de la noticia	Municipio	Hecho	Actor	Objetivos civiles
		incursionaron en una fonda del corregimiento Corrientes, de San Vicente y mataron a otros dos labriegos.		
“Arremetida de “paras” en Navidad”	Marinilla	en el salón de billar “Rincón de Méjico” de la vereda La Milagrosa del municipio de Marinilla, fueron asesinados en la noche de 25 de diciembre del año 2000, cinco labriegos y otras dos personas que se encontraban en ese lugar fueron baleadas	comando de las Autodefensas Campesinas,	cinco labriegos y otras dos personas que se encontraban en ese lugar fueron baleadas
“Arremetida guerrillera en Oriente”	La Unión	En julio del año 1997, activaron de manera simultánea tres cargas dinamiteras en las viviendas principales de las fincas San Joaquín, La Colina y La Ponderosa.	supuestos integrantes del frente Carlos Alirio Buitrago del ELN,	Dos gemelos de 11 años
“Asesinan a educadora	Carmen de Viboral	En enero de 2004, una profesora de la escuela	No información	profesora de la escuela de la

Título de la noticia	Municipio	Hecho	Actor	Objetivos civiles
en la zona urbana del Carmen de Viboral”		de la Vereda Santo Domingo fue baleada por desconocidos a llegar a su casa		Vereda Santo Domingo
“Callaron la voz de los que no tenían voz”	Carmen de Viboral	En mes de noviembre del año 1996, se dio la muerte del personero municipal, Helí Gómez Osario	No información	Personero
“Asesinan cuatro campesinos”	Guarne	En el mes de mayo del año 1998, cuatro campesinos, entre ellos tres miembros de una misma familia, fueron asesinados por un comando paramilitar Los sindicó de ser colaboradores de los grupos guerrilleros que operan en el oriente antioqueño.	Comando Paramilitar	Cuatro campesinos estigmatizados de ser colaboradores de los grupos guerrilleros
“rechazan crimen de personero de Guarne”	Guarne	asesinaron al personero de la época, Geovanni Guacci	No información	Personero
“Capturan presuntos cabecillas de	La Ceja	Para el mes de marzo del año 2007 enunciaron la	Águilas Negras	Sindicales, miembros de juntas de

Título de la noticia	Municipio	Hecho	Actor	Objetivos civiles
águilas negras		aparición del autodenominado “Águilas negras”, cuyos integrantes estarían amenazando a directivos sindicales, miembros de juntas de acción comunal, educadores y padres de familia.		acción comunal, educadores y padres de familia.
“Capturan presuntos cabecillas de águilas negras	La Ceja	Una nota apareció en la puerta de la casa de Jorge Hernández, tesorero del sindicato y que dice “muerte a colaboradores de las Farc”,	Águilas Negras	Estigmatizados de colaboradores de la FARC
“Crimen humanitario”	La Ceja	En el mes de julio del año 1995 “Con el pretexto de atentar contra una inspección de policía, elementos de la guerrilla no tuvieron inconveniente alguno en hacer estallar cinco kilos de dinamita sobre la pared que separaba la referida estación del	Guerrilla	Nueve menores de edad asistidos por religiosas

Título de la noticia	Municipio	Hecho	Actor	Objetivos civiles
		dormitorio de un albergue infantil, el Hogar Santa Eufrasia		
“Limpieza social”	Santuario	En mayo de 1997, “a supuestos miembros de una organización de "limpieza social" atribuyeron autoridades del municipio de el santuario, oriente antioqueño, los asesinatos de tres jóvenes, quienes fueron acribillados dentro de sus residencias y frente a sus familiares.	Organización limpieza social	Tres jóvenes

3.2 Tipo de personas desplazadas.

Título de la noticia	Municipio	Fecha y lugar del desplazamiento	Actor	Objetivos civiles
“en la ceja atribuyen masacre a autodefensas”	La Ceja	San José, febrero del año 1998	Autodefensas	Éxodo campesino
“FEAA. no pueden pedir recompensas”	La Ceja	El 24 de agosto de 1993	16 hombres armados	Mario Tobón Ángel, un campesino

				dedicado por más de 40 años a la agricultura
“Arremetida de “paras” en Navidad”	San Vicente	24 de diciembre del año 2000	Comandos AUC	agricultores
“Asesinan a educadora en la zona urbana del Carmen de Viboral”	El Carmen de Viboral	En el año 2004, Vereda Santo Domingo	grupos de la guerrilla y de las autodefensas	Familias campesinas
“Llegan 62 desplazados”	El Carmen de Viboral	la vereda La Linda, de El Carmen de Viboral, llegaron el 20 de marzo del año 2002 al casco urbano de La Unión		Sesenta y dos campesinos
“Campesinos no retornarán a sus veredas”	La Ceja	Mes de febrero del año 1998, en la vereda “La Loma”	presuntos miembros de las Autodefensas Campesinas de Córdoba y Urabá	Labriegos estigmatizados como “auxiliadores de la guerrilla”
“No colaboramos con ningún grupo armado”	La Ceja	entre el mes de septiembre y el mes de octubre de 1998, en Montebello y La Ceja		dos familias estigmatizadas de ser colaboradoras de la guerrilla

3.3 Casos y situaciones que involucren violaciones DIH

a. LA UNIÓN:

Según la noticia “Arremetida guerrillera en Oriente” en la Unión en julio 1997, supuestos integrantes del frente Carlos Alirio Buitrago del ELN, activaron de manera simultánea tres cargas dinamiteras en las viviendas principales de las fincas San Joaquín, La Colina y La Ponderosa.

“En esta última, dos gemelos, de 11 años, murieron bajo los escombros de un muro que se derribó por la acción de la onda expansiva. El hecho se constituye en una flagrante violación al derecho internacional humanitario, denunciaron autoridades locales.” (El Colombiano, Arremetida guerrillera en Oriente, 1997)

b. LA CEJA:

Según la noticia “¿Crimen humanitario? “Cuando tanto se habla de los derechos humanos, de los protocolos de Ginebra y del respeto a la población civil, los alzados en armas continúan quebrando todos los preceptos y cometiendo crímenes verdaderamente inconfesables” Al respecto, un episodio fue registrado en la localidad antioqueña de La Ceja, que, con el pretexto de atentar contra una inspección de policía, elementos de la guerrilla hicieron estallar cinco kilos de dinamita sobre la pared que separaba la referida estación del dormitorio de un albergue infantil, el Hogar Santa Eufrasia, de las Hermanas del Buen Pastor, en donde pasaban la noche 38 menores asistidos por religiosas. “Las consecuencias inmediatas del criminal hecho se concretaron en la destrucción de la edificación de bahareque y las serias heridas a nueve de las menores, que debieron ser hospitalizadas.”

En la noticia “Campesinos no retornarán a sus veredas” se menciona que, en el mes de febrero del año 1998, en La Loma, fueron asesinadas siete personas por presuntos miembros de las Autodefensas Campesinas de Córdoba y Urabá, cerca de 60 personas que habitan en la vereda persisten en la idea de no regresar a sus tierras. Según la noticia, “La [determinación.es](#) el resultado del terror que produjeron los homicidas, quienes en la noche de la masacre les advirtieron a los labriegos que "si seguían auxiliando a la guerrilla también morirían", lo que fue rechazado por los mismos campesinos, "pues por allá hace mucho tiempo no hay subversivos", dijo uno de los desplazados.” (El Colombiano, Campesinos no retornarán a veredas, 1998)

3.4 Acciones contras líderes o lideresas de organizaciones campesinas, sociales, comunitarias, sindicales y políticas

a. CARMEN DE VIBORAL:

Según la noticia “Asesinan a educadora en la zona urbana del Carmen de Viboral” en enero de 2004, La profesora fue baleada por desconocidos a llegar a su casa. En la nota, se menciona que “Desconocidos asesinaron, en zona céntrica del Carmen de Viboral, a la educadora luz Aída García Quintero, de 23 años de edad. La joven fue atacada a bala cuando llegaba a su casa en el barrio Ospina, de esa población del oriente de Antioquia. García Quintero era profesora de la escuela de la Vereda Santo Domingo.” (El Colombiano, Asesinan a educadora en la zona urbana del Carmen de Viboral, 2004)

Asimismo, en la noticia “Callaron la voz de los que no tenían voz” En el mes de noviembre de 1996, dieron muerte del personero municipal, Helí Gómez Osario. Según la nota, “Los habitantes de El Carmen coinciden en señalar que a Helí lo mataron porque era un hombre muy franco con todo lo referente a la defensa de los derechos humanos.” "Era una persona muy querida en el pueblo y tentarnos temor de que le fuera a pasar algo con las denuncias que venía haciendo", señaló un concejal, igualmente, la versión oficial indica que el martes, a eso de las siete y media de la noche, tres jóvenes enchaquetados le dispararon a escasos metros de su despacho. "No eran personas conocidas. Hasta el momento no se sabe quiénes eran ni que querían, pero creemos que la labor que Herí estaba desempeñando por la defensa de los derechos humanos influyó en su muerte", anotó Carlos García, secretario de Gobierno municipal. (El Colombiano, Callaron la voz de los que no tenían voz, 1996)

b. GUARNE:

En la noticia “rechazan crimen de personero de Guarne” se relata cómo asesinaron al personero de la época Geovanni Guacci en el mes de septiembre del año 1997, el cual fue baleado. En un comunicado de algunos estudiantes, se repudió el hecho no sólo porque murió una persona que cumplía una invaluable gestión en defensa de los derechos fundamentales de toda una comunidad sino "por el desprecio que hoy se tiene por la vida de todos los seres humanos". (El Colombiano, Rechazan crimen de personero de Guarne, 1997)

c. LA CEJA:

En la nota periodística “Capturan presuntos cabecillas de águilas negras “ Se menciona que, las autoridades de la ceja, enunciaron la aparición de segmento del autodenominado águilas negras, cuyos integrantes estarían amenazando a directivos sindicales, miembros de juntas de acción comunal, educadores y padres de familia, igualmente, un directivo sindical aseguró que existe una lista de amenazado que vínculo a personas del oriente de este departamento, en la que se encuentran líderes populares y agremiados.” En este sentido, el secretario de gobierno de la ceja, Nelson Bedoya, reconoció que no solo los sindicalistas están amenazados sino también miembros de juntas de acción comunal, educadores, padres de familia, como ocurre con los de la escuela Bernardo Uribe Londoño. (El Nuevo Siglo, 2007)

4. TÉCNICA

4.1 Formas de proceder de los actores armados con la población objeto de desplazamiento

a. LA UNIÓN:

En la noticia “Éxodo” se menciona que, para el año 1997, los campesinos de La Unión, Antioquía, que son los principales proveedores de papa en el Occidente, siguen abandonando sus heredades. “Muchos han trasladado sus cultivos a la meseta de Santa Rosa de Osos, 70 minutos al norte de Medellín. Pero ahí también les ha caído la guerrilla con sus demandas de "vacuna" y, naturalmente, los "paracas" o paramilitares. Unos pocos emigraron al Ecuador, donde han hecho siembras del tubérculo para exportarlo a Colombia y Venezuela.”

4.2 Sello, plantilla, libreto del actor armado (por actor)

a. LA CEJA:

Según la noticia “en la ceja atribuyen masacre a autodefensas para febrero del año 1998, se presentaron masacres y secuestros, al respecto, “De ahí que se esté originando un éxodo campesino de esa región hacia La Ceja y que involucra a por lo menos sesenta personas que habitan la vereda donde incursionaron presuntamente las autodefensas Campesinas de Córdoba y Urabá y a varios habitantes del corregimiento San José. Al respecto, “Esa gente llegó a la vereda y empezó a gritar que nadie saliera de las casas porque nos mataban. Eran las ocho de la noche cuando

sonaron los primeros tiros y comenzaron de ahí pa'riba a matar gente", relató uno de los habitantes de la vereda La Loma, del corregimiento Sanjosé, a una hora del casco urbano de La Ceja, en límites con Abejorral, Suroriente del departamento. Según dicen otros, a la primera casa que entraron encerraron a todos sus residentes y sacaron a Malla Elvia Agudelo de Marín, de 58 años de edad; a su hija Alicia Margarita, de 30, y a su hermano Omar de Jesús, de 63. A las dos primeras les propinaron varios impactos de bala con armas de corto y largo alcance en la cabeza y al tercero se lo llevaron.”

Sobre la autoría del múltiple crimen, una fuente de la Alcaldía, que pidió la reserva del nombre, sostuvo que "es muy probable porque es territorio de paramilitares desde hace mucho tiempo". "Allí hace presencia un grupo de cerca de cien personas, uniformadas y con armas. La gente lo ha reportado pero la Fuerza Pública existente en la cabecera urbana es insuficiente para hacer frente a esa situación pues sólo hay 14 policías" puntualizó el vocero. (Restrepo,E, 1998)

En la noticia “Campesinos no retornarán a veredas” en el mes de febrero de 1998, en la vereda La Loma, jurisdicción de La Ceja, oriente de Antioquia, “lugar donde el pasado lunes fueron asesinadas siete personas por presuntos miembros de las Autodefensas Campesinas de Córdoba y Urabá, 60 personas que habitan en ella, persisten en la idea de no regresar a sus tierras. Al respecto, voceros de la Alcaldía informaron ayer que fuera de ese grupo, se esperan por lo menos 200 campesinos más, quienes saldrán en los próximos días de las veredas afectadas por la presencia paramilitar. La [determinación es](#) el resultado del terror que produjeron los homicidas, quienes en la noche de la masacre les advirtieron a los labriegos que "si seguían auxiliando a la guerrilla también morirían", lo que fue rechazado por los mismos campesinos, "pues por allá hace mucho tiempo no hay subversivos", dijo uno de los desplazados.” (El Colombiano, Campesinos no retornarán a veredas, 1998)

En la nota periodística “Capturan presuntos cabecillas de águilas negras “ Se menciona que, las autoridades de la ceja, para el mes de marzo del año 2007, enunciaron la aparición de segmento del autodenominado águilas negras, cuyos integrantes estarían amenazando a directivos sindicales, miembros de juntas de acción comunal, educadores y padres de familia, igualmente, un directivo sindical aseguró que existe una lista de amenazados que vinculó a personas del oriente de este departamento, en la que se encuentran líderes populares y agremiados.” En este sentido, el secretario de gobierno de la ceja, Nelson Bedoya, reconoció que no solo los sindicalistas están

amenazados sino también miembros de juntas de acción comunal, educadores, padres de familia, como ocurre con los de la escuela Bernardo Uribe Londoño. (El Nuevo Siglo, 2007)

Según la noticia “Sindicalistas denuncian amenazas en La Ceja” Para el mes de marzo del año 2007, La Central Unitaria de Trabajadores, Subdirectiva Antioquia, denunció una presunta persecución y hostigamiento por parte de un grupo criminal reconocido en el Oriente antioqueño como "Águilas Negras del oriente", al parecer facción de las ya reconocidas "Águilas negras que operarían en por lo menos 24 departamentos del país, según datos de varias ONG Igualmente, según un boletín de prensa emitido por la organización sindical a nombre del sindicato de la empresa Exportaciones Bochica S.A, que opera en el municipio de La Ceja, desde. El pasado 28 de enero se hicieron continuas amenazas, pasquines y grafitis que advierten a sus miembros que deben renunciar, so pena de convertirse en “objetivos militares” Según la nota, “La gota que rebozó la copa, según lo expresado por la agremiación, es el letrado que en la mañana del pasado 8 de marzo apareció en la puerta de la casa de Jorge Hernández, tesorero del sindicato y que dice “muerte a colaboradores de las Farc”, lo que se consideró era ya una amenaza seria contra la vida de los miembros afiliados.”

b. SAN VICENTE:

En San Vicente, según la noticia “CG incursiona en San Vicente, Antioquia” el municipio en el mes de agosto del año 1993, se encontraba bajo control militar, siendo blanco de una incursión de la Coordinadora Guerrillera, que activó una carga de dinamita de regular poder en la plaza principal, según la nota, “La acción terrorista fue atribuida por las autoridades al autodenominado Ejército de Liberación Nacional, ELN, Los subversivos colocaron un petardo en la fuente de agua del parque principal y dejaron en el sitio unos 200 panfletos alusivos a esa organización al margen de la ley. El Ejército y la Policía Nacional informaron que los alzados en armas lanzaron consignas antigubernamentales y proclamas revolucionarias para luego escapar hacia la zona montañosa. Tras la incursión fue reforzada la vigilancia en el sector para que los habitantes recobren la tranquilidad, agrega la información oficial.” (El Nuevo Siglo, CG incursiona en San Vicente, Antioquia, 1993)

4.3 Otras prácticas de los actores armados para desplazar a la población y otras formas de amedrantamiento

a. *LA CEJA:*

En la noticia “No colaboramos con ningún grupo armado” en el municipio de la ceja, más o menos entre el mes de septiembre y el mes de octubre de 1998, “Expulsados de su propio territorio, de sus parcelas en Montebello y La Ceja, salieron dos familias tras recibir amenazas de muerte por parte de un grupo armado." No somos informadores ni colaboradores de la guerrilla ni de ningún grupo al margen de la ley", sostuvo un familiar, al explicar que esa temeraria acusación produjo el destierro.” (Colombiano, 1998)

En la noticia “en la ceja atribuyen masacre a autodefensas” se relatan varios hechos ocurridos en el mes de febrero del año 1998, los cuales dieron paso a un éxodo campesino de San José y que involucra a por lo menos sesenta personas que habitan la vereda donde incursionaron presuntas autodefensas. Uno de los hechos mencionados es que, en la noche del lunes la primera masacre del año en el departamento, tienen la certeza de que los responsables fueron miembros de las Autodefensas Campesinas de Córdoba y Urabá, Accu. “Según dicen otros, a la primera casa que entraron encerraron a todos sus residentes y sacaron a Malla Elvia Agudelo de Marín, de 58 años de edad; a su hija Alicia Margarita, de 30, y a su hermano Omar de Jesús, de 63. A las dos primeras les propinaron varios impactos de bala con armas de corto y largo alcance en la cabeza y al tercero se lo llevaron.

De ahí pasaron a otras dos casas y tras violentar las puertas ingresaron y dieron muerte a Amanda Arboleda de Otálvaro, de 56 años, y a Otoniel Quintero García, de 36, quienes también fueron baleados en la cabeza.

Versiones de las autoridades de La Ceja sostienen que los homicidas se llevaron a Omar Agudelo y a los hermanos Reinaldo y Emilio Marín Pineda, quienes aparecieron acribillados en la tarde de ayer en zona rural de Abejorral. De ahí que se esté originando un éxodo campesino de esa región hacia La Ceja” (Restrepo,E, 1998)

En la noticia “campesinos no retornarán a veredas” se relata que, en el mes de febrero del año 1998, alrededor de 60 personas que habitan en la vereda La Loma, persisten en la idea de no regresar a sus tierras y se esperan por lo menos 200 campesinos más, quienes saldan en los próximos días de las veredas afectadas por la presencia paramilitar. Según la noticia, días antes fueron asesinadas siete personas por presuntos miembros de las Autodefensas Campesinas de Córdoba y Urabá, al respecto “La [determinación es](#) el resultado del terror que produjeron los homicidas, quienes en la noche de la masacre les advirtieron a los labriegos que "si seguían

auxiliando a la guerrilla también morirían", lo que fue rechazado por los mismos campesinos, "pues por allá hace mucho tiempo no hay subversivos", dijo uno de los desplazados." (El Colombiano, Campesinos no retornarán a veredas, 1998)

Según la noticia "Sindicalistas denuncian amenazas en La Ceja" Para el mes de marzo del año 2007, La Central Unitaria de Trabajadores, Subdirectiva Antioquia, denunció una presunta persecución y hostigamiento por parte de un grupo criminal reconocido en el Oriente antioqueño como "Águilas Negras del oriente", al parecer facción de las ya reconocidas "Águilas negras que operarían en por lo menos 24 departamentos del país, según datos de varias ONG Igualmente, según un boletín de prensa emitido por la organización sindical a nombre del sindicato de la empresa Exportaciones Bochica S.A, que opera en el municipio de La Ceja, desde el pasado 28 de enero se hicieron continuas amenazas, pasquines y grafitis que advierten a sus miembros que deben renunciar, so pena de convertirse en "objetivos militares" Según la nota, "La gota que rebozó la copa, según lo expresado por la agremiación, es el letrero que en la mañana del pasado 8 de marzo apareció en la puerta de la casa de Jorge Hernández, tesorero del sindicato y que dice "muerte a colaboradores de las Farc", lo que se consideró era ya una amenaza seria contra la vida de los miembros afiliados."

Según la noticia "¿Crimen humanitario? "Cuando tanto se habla de los derechos humanos, de los protocolos de Ginebra y del respeto a la población civil, los alzados en armas continúan quebrando todos los preceptos y cometiendo crímenes verdaderamente inconfesables" Al respecto, un episodio fue registrado en la localidad antioqueña de La Ceja, que, con el pretexto de atentar contra una inspección de policía, elementos de la guerrilla hicieron estallar cinco kilos de dinamita sobre la pared que separaba la referida estación del dormitorio de un albergue infantil, el Hogar Santa Eufrasia, de las Hermanas del Buen Pastor, en donde pasaban la noche 38 menores asistidos por religiosas. "Las consecuencias inmediatas del criminal hecho se concretaron en la destrucción de la edificación de bahareque y las serias heridas a nueve de las menores, que debieron ser hospitalizadas."

b. SAN VICENTE:

Según la noticia "Arremetida de "paras" en Navidad" "A las 9 de la mañana del 24 de diciembre del año 2000, varios comandos de las AUC realizaron un recorrido por las veredas La Honda, Santa Ana, La Floresta, Piedra Gorda, Guamal, y La Cabaña, del municipio de San Vicente,

y dieron muerte en total estado de indefensión a ocho campesinos. Un día antes de que se presentara esta matanza, es decir, el 23 de diciembre, los paramilitares incursionaron en una fonda del corregimiento Corrientes, de San Vicente y mataron a otros dos labriegos.

La angustia y el miedo se apoderaron de las habitantes de la zona rural de San Vicente, tras la masacre de ocho campesinos ore ese municipio. Algunos de los agricultores han comenzaron a desplazarse de manera silenciosa a la capital antioqueña.” (El Mundo, 2000)

c. CARMEN DE VIBORAL

En la noticia “No existe estado para los desaparecidos de el Carmen” Se relata que, para el mes de agosto del año 1996, “es incierto el paradero de 18 personas que se llevó un grupo paramilitar hace menos de dos meses en una Vereda habitada por más de 50 familias. Hoy es un pueblo fantasma. El múltiple plagio, al parecer, inició por una retaliación de un grupo de Autodefensas del Magdalena medio por el secuestro de uno de sus miembros, hecho atribuido a la guerrilla.” (El Colombiano, No existe Estado para los desaparecidos de el Carmen, 1996)

Según la noticia “llegan 62 desplazados” En el mes de marzo de 2002, “Acosados por los repetidos hechos de violencia, sesenta y dos campesinos residentes en la vereda La Linda, de El Carmen de Viboral, llegaron ayer al casco urbano de La Unión” Igualmente, la representante del Ministerio Público dijo que “a la zona donde se presentó la violenta incursión de las Farc no ha podido viajar ninguna comisión a verificar si es cierto que hay más muertos, debido a que persisten enfrentamientos entre el Ejército y la guerrilla”

Además de las tres personas asesinadas, en la incursión a la vereda San Juan, entre las que se encuentra un hijo del politólogo Jaime Jaramillo Panesso y que propició el éxodo, las Farc secuestraron también a dos empleados del Inder, el conductor Luis Alfonso Muñoz Zapata, y el ingeniero Guillermo José. Duque Páez: Además, quemaron cinco viviendas y dinamitaron una repetidora de telefonía inalámbrica, razón por la cual 400 teléfonos se encuentran fuera de servicio

Según la noticia “Asesinan a educadora en la zona urbana del Carmen de Viboral” en enero de 2004, una profesora de la escuela de la Vereda Santo Domingo fue baleada por desconocidos a llegar a su casa. Al respecto, “Desconocidos asesinaron, en zona céntrica del Carmen de Viboral, a la educadora luz Aída García Quintero, de 23 años de edad, la cual fue atacada a bala cuando llegaba a su casa en el barrio Ospina” Habitantes de la localidad indicaron que “la situación en la

Vereda Santo Domingo es delicada, pues grupos de la guerrilla y de las autodefensas intentan asumir el control de la zona rural y han hecho salir de sus parcelas a varias familias campesinas.”

d. LA UNIÓN:

Según la noticia “Arremetida guerrillera en Oriente” en la Unión en julio 1997, supuestos integrantes del frente Carlos Alirio Buitrago del ELN, activaron de manera simultánea tres cargas dinamiteras en las viviendas principales de las fincas San Joaquín, La Colina y La Ponderosa.

“En esta última, dos gemelos, de 11 años, murieron bajo los escombros de un muro que se derribó por la acción de la onda expansiva. El hecho se constituye en una flagrante violación al derecho internacional humanitario, denunciaron autoridades locales.” (El Colombiano, Arremetida guerrillera en Oriente, 1997)

5. ESPACIALIDAD.

5.1 Trayectorias del desplazamiento

a. LA CEJA:

Según la noticia “En la ceja atribuyen masacre a autodefensas” Para el mes de febrero del año 1998, afirma: “De ahí que se esté originando un éxodo campesino de esa región hacia La Ceja y que involucra a por lo menos sesenta personas que habitan la vereda donde incursionaron presuntas autodefensas y a varios habitantes del corregimiento San José.” (Restrepo,E, 1998)

b. LA UNIÓN:

Según la noticia “desde las veredas llegan desplazados a la unión” 17-07-97 A raíz de los ataques dinamiteros que se presentaron en diversas zonas rurales de La Unión, cerca de treinta familias se han desplazado al casco urbano de esta localidad, informó una fuente de la administración municipal. En la nota, se menciona que, “esta situación creó un éxodo campesino que en un mes llegó a treinta familias, compuesta por cerca de 101 personas, quienes se ubicaron donde parientes.” Las personas vienen de sectores como San Miguel, Santa Cruz, El Guaranga, La Madera y San Juan (El Colombiano, Desde las veredas llagan desplazados a la Unión, 1997)

De otro lado, en la noticia “Éxodo” se menciona que, para el año 1997, los campesinos de La Unión, Antioquía, que son los principales proveedores de papa en el Occidente, siguen abandonando sus heredades. “Muchos han trasladado sus cultivos a la meseta de Santa Rosa de

Osos, 70 minutos al norte de Medellín. Pero ahí también les ha caído la guerrilla con sus demandas de "vacuna" y, naturalmente, los "paracas" o paramilitares. Unos pocos emigraron al Ecuador, donde han hecho siembras del tubérculo para exportarlo a Colombia y Venezuela.”

c. EL CARMEN DE VIBORAL:

Según la noticia “Llegan 62 desplazados” En el mes de marzo de 2002, “Acosados por los repetidos hechos de violencia, sesenta y dos campesinos residentes en la vereda La Linda, de El Carmen de Viboral, llegaron ayer al casco urbano de La Unión”

6. HIPÓTESIS INTERPRETATIVAS (POR ACTOR Y HECHOS)

RIONEGRO:

a. FINQUEROS:

Según la noticia “En marcha la red de Rionegro” En el mes de noviembre de 2002, “cansados de que la guerrilla se pase como Pedro por su casa por las veredas, los finqueros de esta provincia se reunieron para organizar su red de cooperantes.” Al respecto, a finales de septiembre los dueños de las fincas de varios municipios de la provincia de Rionegro se reunieron con las autoridades civiles y de policía para analizar la situación de orden público, generada por la presencia del frente 22 de las FARC. "El problema es que Rionegro es una provincia Montañosa, lo que hace difícil la labor de los organismos de seguridad del estado, por lo que se hizo necesario la vinculación directa de la población, pues conoce en detalle los diferentes caminos veredales por donde transitan los grupos al margen de la ley " dijo otro de los finqueros.

EL RETIRO:

a. SERVIDORES PÚBLICOS

i. AUTORIDADES MILITARES: En la noticia “La barbarie se repite” se enuncia que, el día 8 de agosto del año 1997, se registró una nueva masacre de diez campesinos en la vereda el Carmen, municipio de El Retiro, cuando varios hombres fuertemente armados entraron a sus viviendas y le dieron muerte “a sangre fría sin mediar palabras.” Según el coronel Luis García “Un grupo de hombres armados, encapuchados y vestidos de negro incursionó en una finca y asesinó a

tiros a diez personas” Igualmente, el oficial no descartó la posibilidad de que la matanza haya sido ejecutada por un grupo de justicia privada. (Colprensa y AFP Medellín, 1997)

ii. *EL ALCALDE DEL RETIRO:* En la noticia “La barbarie se repite” se enuncia que, el día 8 de agosto del año 1997, se registró una nueva masacre de diez campesinos en la vereda el Carmen, municipio de El Retiro, cuando varios hombres fuertemente armados entraron a sus viviendas y le dieron muerte “a sangre fría sin mediar palabras.” Según el alcalde de la época León Cartagena, se declaró sorprendido por el hecho de violencia que se registró en su localidad y dijo que es prematuro responsabilizar a la guerrilla o a grupos paramilitares por la matanza. “En esa zona no existen antecedentes sobre presencia de grupos guerrilleros o paramilitares” argumentó. (Colprensa y AFP Medellín, 1997)

LA CEJA:

a. *FAMILIAR VÍCTIMAS:*

En la noticia “No colaboramos con ningún grupo armado” en el municipio de la ceja, “más o menos entre el mes de septiembre y el mes de octubre de 1998, fueron expulsados de su propio territorio, de sus parcelas en Montebello y La Ceja, dos familias tras recibir amenazas de muerte por parte de un grupo armado.” Al respecto, un familiar de las víctimas arguyó que "No somos informadores ni colaboradores de la guerrilla ni de ningún grupo al margen de la ley" (Colombiano, 1998)

b. *HABITANTES:*

Según la noticia “En la ceja atribuyen masacre a autodefensas” las investigaciones de los organismos de seguridad apenas comienzan, pero habitantes y autoridades civiles de la ceja, en cuya jurisdicción ocurrió en el mes de febrero de 1998, la primera masacre del año en el departamento, tienen la certeza de que los responsables fueron miembros de las Autodefensas Campesinas de Córdoba y Urabá, Accu. (Restrepo,E, 1998)

c. *SERVIDORES PÚBLICOS:*

Según la noticia “En la ceja atribuyen masacre a autodefensas” Frente a la primera masacre del año, ocurrida en el mes de febrero de 1998, una fuente de la Alcaldía, que pidió la reserva del

nombre, sostuvo que "es muy probable porque es territorio de paramilitares desde hace mucho tiempo". "Allí hace presencia un grupo de cerca de cien personas, uniformadas y con armas" (Restrepo,E, 1998)

d. ORGANIZACIÓN SINDICAL:

En la noticia "Capturan presuntos cabecillas de águilas negras" para el mes de marzo de 2007, las autoridades de la ceja, Antioquia denunciaron la aparición de segmento del autodenominado águilas negras, cuyos integrantes estarían amenazando a directivos sindicales, miembros de juntas de acción comunal, educadores y padres de familia. Al respecto, un directivo sindical aseguró que "existe una lista de amenazado que vínculo a personas del oriente de este departamento, en la que se encuentran líderes populares y agremiados." (El Nuevo Siglo, 2007)

En ese mismo sentido, contrastando con la noticia "Sindicalistas denuncian amenazas en La Ceja" La Central Unitaria de Trabajadores, Subdirectiva Antioquia, denunció "una presunta persecución y hostigamiento por parte de un grupo criminal reconocido en el Oriente antioqueño como "Águilas Negras del oriente", La gota que rebozó la copa, según lo expresado por la agremiación, "es el letrero que en la mañana del pasado 8 de marzo apareció en la puerta de la casa de Jorge Hernández, tesorero del sindicato y que dice "muerte a colaboradores de las Farc", lo que se consideró era ya una amenaza seria contra la vida de los miembros afiliados."

e. JEFES PARAMILITARES:

En la noticia "Capturan presuntos cabecillas de águilas negras" para el mes de marzo de 2007, las autoridades de la ceja, Antioquia denunciaron la aparición de segmento del autodenominado águilas negras, al respecto Según algunos jefes paramilitares recluidos en la cárcel de Itagüí "En su mayoría este grupo estaría compuesto por desmovilizados de las AUC, habría unos 5 mil hombres rearmándose en todo el país, al mando de jefes intermedios de las antiguas AUC." (El Nuevo Siglo, 2007)

EL CARMEN DE VIBORAL:

a. HABITANTES:

i. Según la noticia "Asesinan a educadora en la zona urbana del Carmen de Viboral" en enero de 2004, una profesora fue baleada por desconocidos a llegar a su casa y al respecto,

habitantes de la localidad indicaron que “la situación en la Vereda Santo Domingo es delicada, pues grupos de la guerrilla y de las autodefensas intentan asumir el control de la zona rural y han hecho salir de sus parcelas a varias familias campesinas.” Igualmente, dijeron “ estamos viviendo una situación muy difícil en la zona rural, sobre todas las veredas que comunican con la zona de Cocorná y la autopista, en donde los grupos armados ilegales tratan de asumir el control. La situación se refleja en el casco urbano, en dónde se presentan los asesinatos como este y el ocurrido el 31 de diciembre pasado, cuando mataron a dos hermanos que también habían llegado de la zona rural ”, comentó un ciudadano El Carmen. (El Colombiano, Asesinan a educadora en la zona urbana del Carmen de Viboral, 2004)

ii. En la noticia “Callaron la voz de los que no tenían voz” En el mes de noviembre del año 1996, tras la muerte del personero municipal, Helí Gómez Osario. “Los habitantes de El Carmen coinciden en señalar que a Helí lo mataron porque era un hombre muy franco con todo lo referente a la defensa de los derechos humanos.” Era una persona muy querida en el pueblo y teníamos temor de que le fuera a pasar algo con las denuncias que venía haciendo”, señaló un concejal. (El Colombiano, Callaron la voz de los que no tenían voz, 1996)

b. SERVIDORES PÚBLICOS:

j. En la noticia “Callaron la voz de los que no tenían voz” En el mes de noviembre del año 1996, tras la muerte del personero municipal, Helí Gómez Osario, un concejal manifestó que “Era una persona muy querida en el pueblo y teníamos temor de que le fuera a pasar algo con las denuncias que venía haciendo”, igualmente, el secretario del Gobierno Municipal para la época Carlos García argumentó que “No eran personas conocidas. Hasta el momento no se sabe quiénes eran ni que querían, pero creemos que la labor que Helí estaba desempeñando por la defensa de los derechos humanos influyó en su muerte” (El Colombiano, Callaron la voz de los que no tenían voz, 1996)

c. AUTOR DE LA NOTICIA:

i. JAVIER ARBOLEDA GARCÍA: según la noticia “No existe estado para los desaparecidos del Carmen” en junio del año 1996, 18 personas resultaron desaparecidas, al respecto “Es incierto el paradero de 18 personas que se llevó un grupo paramilitar hace menos de

dos meses en una Vereda habitada por más de 50 familias.” En la nota se relata que “hoy es un pueblo fantasma. En viviendas grandes y pequeñas, ubicadas al lado y lado de la autopista Medellín Santafé de Bogotá, entre el Carmen de Viboral y Cocorná, en menos de 15 días, un grupo paramilitar se llevó a 18 personas, muchas de ellas menores de edad, de las que nada se sabe el múltiple plagio, al parecer, inició una retaliación de un grupo de autodefensas del Magdalena medio por el secuestro de uno de sus miembros, hecho atribuido a la guerrilla.” (El Colombiano, No existe Estado para los desaparecidos de el Carmen, 1996)

GUARNE:

a. ESTUDIANTES:

En la noticia “rechazan crimen de personero de Guarne” se relata cómo asesinaron al personero de la época Geovanni Guacci en el mes de septiembre del año 1997, el cual fue baleado. En un comunicado de algunos estudiantes, se repudió el hecho no sólo porque murió una persona que cumplía una invaluable gestión en defensa de los derechos fundamentales de toda una comunidad sino "por el desprecio que hoy se tiene por la vida de todos los seres humanos". (El Colombiano, Rechazan crimen de personero de Guarne, 1997)

7. CATEGORÍAS QUE REQUIEREN ANÁLISIS DE LA INFORMACIÓN TOTAL DEL MUNICIPIO.

7.1 Territorios con una gran cantidad de hechos victimizantes, además del DF

a. LA CEJA:

En la noticia “No colaboramos con ningún grupo armado” en el municipio de la ceja, más o menos entre el mes de septiembre y el mes de octubre de 1998, las familias Mejía Tobón, residentes en Montebello, y Tobón Tobón, de La Ceja, tenían dolor por la pérdida de sus parientes, Ramón Antonio Mejía Tobón y Otoniel Tobón Tobón, al respecto, la policía informó que las dos personas muertas fueron víctimas de un "juicio sumario" por parte de un grupo paramilitar que los interceptó el 29 de septiembre en zona rural entre el corregimiento San José, de la Ceja, y el municipio de Montebello, Oriente antioqueño. (Colombiano, 1998)

b. MARINILLA:

Según la noticia “Arremetida de “paras” en Navidad” en el salón de billar “Rincón de Méjico” de la vereda La Milagrosa del municipio de Marinilla, fueron asesinados en la noche de 25 de diciembre del año 2000, por un comando de las Autodefensas Campesinas, cinco labriegos y otras dos personas que se encontraban en ese lugar fueron baleadas. (El Mundo, 2000)

c. SAN VICENTE:

Según la noticia “Arremetida de “paras” en Navidad” A las 9 de la mañana del 24 de diciembre del año 2000, varios comandos de las AUC realizaron un recorrido por las veredas La Honda, Santa Ana, La Floresta, Piedra Gorda, Guamal, y La Cabaña, del municipio de San Vicente, y dieron muerte en total estado de indefensión a ocho campesinos. Un día antes de que se presentara esta matanza, es decir, el 23 de diciembre, los paramilitares incursionaron en una fonda del corregimiento Corrientes, de San Vicente y mataron a otros dos labriegos. (El Mundo, 2000)

d. GUARNE:

En la noticia “Asesinan cuatro campesinos” En el mes de mayo del año 1998, cuatro campesinos, entre ellos tres miembros de una misma familia, fueron asesinados por un comando paramilitar, que los sindicó de ser colaboradores de los grupos guerrilleros que operan en el oriente antioqueño, igualmente los hermanos Jairo, Juan de Dios y Germán Antonio Castrillón Aguirre, así como su vecino Alonso de Jesús Duque, fueron secuestrados en la noche del jueves por hombres armados que llegaron hasta la vereda La Enea, de Guarne.

De otro lado, en la noticia “Rechazan crimen de personero de Guarne” en el mes de septiembre del año 1997 se dio el asesinato del personero de Guarne, Geovanni Guacci, quien fue baleado. (El Colombiano, Rechazan crimen de personero de Guarne, 1997)

Según la noticia “Incierta la suerte de 30 personas” En el año 2000, se presentaron los secuestros de Orión, específicamente en las veredas Yolombal, Huapango, Colorado y Chaparral, dónde incursionaron hombres armados y seleccionaron a sus víctimas y las llevaron con rumbo desconocido. Igualmente, en el mes de noviembre del mismo año, y según la misma noticia, se confirmó la desaparición de dos labriegos en la Vereda Colorado. Al respecto, “Los habitantes del oriente antioqueño ya reconocen como propios de su fatalidad los asesinatos. Es una lista de campesinos ajusticiados, torturados y masacrados. Una cadena de homicidios que parece

interminable y, lo peor del caso, muertes silenciosas que, según ellos, no les importa quiénes no han perdido un ser querido en la guerra. Es decir, las posiciones están más polarizadas que nunca.

Las FARC y el ELN no renuncian a consolidarse en la zona, mientras las autodefensas de castaño insisten en quitarle el " dominio " de los Rebeldes en sectores de la región. Las autoridades departamentales admiten que la falta de recursos no ha permitido hacer una presencia fuerte en la zona, qué garantice la reactivación del turismo, una de las principales fuentes de empleo, el comercio y la inversión.”

f. EL CARMEN DE VIBORAL:

Según la noticia “Asesinan a educadora en la zona urbana del Carmen de Viboral” en enero de 2004, La profesora fue baleada por desconocidos a llegar a su casa. En la nota, se menciona que “Desconocidos asesinaron, en zona céntrica del Carmen de Viboral, a la educadora luz Aída García Quintero, de 23 años de edad. La joven fue atacada a bala cuando llegaba a su casa en el barrio Ospina, de esa población del oriente de Antioquia. García Quintero era profesora de la escuela de la Vereda Santo Domingo.” Esta situación también se refleja en el casco urbano, en dónde se presentan asesinatos como este y “el ocurrido el 31 de diciembre pasado, cuando mataron a dos hermanos que también habían llegado de la zona rural" (El Colombiano, Asesinan a educadora en la zona urbana del Carmen de Viboral, 2004)

7.2 Modus operandi de los actores armados responsables del desplazamiento forzado

a. EL RETIRO:

En la noticia “La barbarie se repite” se enuncia que, el día 8 de agosto del año 1997, se registró una nueva masacre de diez campesinos en la vereda el Carmen, municipio de El Retiro, cuando varios hombres fuertemente armados entraron a sus viviendas y le dieron muerte “a sangre fría sin mediar palabras.” Según la noticia, “Las víctimas, que se dedicaban a aserrar madera en esta zona boscosa y habían llegado a la región recientemente, fueron ejecutadas con disparos en la cabeza.” “Un grupo de hombres armados, encapuchados y vestidos de negro incursionó en una finca y asesinó a tiros a diez personas” declaró el comandante de la policía Antioquía, coronel Luis García. El oficial no descartó la posibilidad de que la matanza haya sido ejecutada por un grupo de justicia privada. (Colprensa y AFP Medellín, 1997)

b. LA CEJA:

En la noticia “No colaboramos con ningún grupo armado” se narra que, en el municipio de la ceja, más o menos entre el mes de septiembre y el mes de octubre de 1998, “Expulsados de su propio territorio, de sus parcelas en Montebello y La Ceja, salieron dos familias tras recibir amenazas de muerte por parte de un grupo armado.” Igualmente, según la nota “debieron resignarse a salir de sus tierras sin nada en sus manos, sólo con el temor por las amenazas telefónicas que recibieron.” Al respecto, "No somos informadores ni colaboradores de la guerrilla ni de ningún grupo al margen de la ley", sostuvo un familiar, al explicar que esa temeraria acusación produjo el destierro. (Colombiano, 1998)

En la noticia “Campesinos no retornarán a veredas” en el mes de febrero de 1998, en la vereda La Loma, jurisdicción de La Ceja, oriente de Antioquia, “lugar donde el pasado lunes fueron asesinadas siete personas por presuntos miembros de las Autodefensas Campesinas de Córdoba y Urabá, 60 personas que habitan en ella, persisten en la idea de no regresar a sus tierras. Al respecto, voceros de la Alcaldía informaron ayer que fuera de ese grupo, se esperan por lo menos 200 campesinos más, quienes saldrán en los próximos días de las veredas afectadas por la presencia paramilitar. La [determinación es](#) el resultado del terror que produjeron los homicidas, quienes en la noche de la masacre les advirtieron a los labriegos que "si seguían auxiliando a la guerrilla también morirían" (El Colombiano, Campesinos no retornarán a veredas, 1998)

Según la noticia “En la Ceja atribuyen masacre a autodefensas” En el mes de febrero del año 1998, ocurrió una masacre, y al respecto, relató uno de los habitantes de la vereda la Loma, del corregimiento San José: "Esa gente llegó a la vereda y empezó a gritar que nadie saliera de las casas porque nos mataban. Eran las ocho de la noche cuando sonaron los primeros tiros y comenzaron de ahí pa'riba a matar gente", igualmente, según la noticia a la primera casa que entraron encerraron a todos sus residentes y sacaron a Malla Elvia Agudelo de Marín, de 58 años de edad; a su hija Alicia Margarita, de 30, y a su hermano Omar de Jesús, de 63. A las dos primeras les propinaron varios impactos de bala con armas de corto y largo alcance en la cabeza y al tercero se lo llevaron.

De ahí pasaron a otras dos casas y tras violentar las puertas ingresaron y dieron muerte a Amanda Arboleda de Otálvaro, de 56 años, y a Otoniel Quintero García, de 36, quienes también fueron baleados en la cabeza.

Versiones de las autoridades de La Ceja sostienen que los homicidas se llevaron a Omar Agudelo y a los hermanos Reinaldo y Emilio Marín Pineda, quienes aparecieron acribillados en la tarde de ayer en zona rural de Abejorral (Restrepo,E, 1998)

c. GUARNE:

En la noticia “Asesinan cuatro campesinos” En el mes de mayo del año 1998, cuatro campesinos, entre ellos tres miembros de una misma familia, fueron asesinados por un comando paramilitar, que los sindicó de ser colaboradores de los grupos guerrilleros que operan en el oriente antioqueño, igualmente los hermanos Jairo, Juan de Dios y Germán Antonio Castrillón Aguirre, así como su vecino Alonso de Jesús Duque, fueron secuestrados en la noche del jueves por hombres armados que llegaron hasta la vereda La Enea, de Guarne.

d. SAN VICENTE FERRER:

En San Vicente, según la noticia “CG incursiona en San Vicente, Antioquía” el municipio en el mes de agosto del año 1993, se encontraba bajo control militar, siendo blanco de una incursión de la Coordinadora Guerrillera, que activó una carga de dinamita de regular poder en la plaza principal, según la nota, “La acción terrorista fue atribuida por las autoridades al autodenominado Ejército de Liberación Nacional, ELN, Los subversivos colocaron un petardo en la fuente de agua del parque principal y dejaron en el sitio unos 200 panfletos alusivos a esa organización al margen de la ley. El Ejército y la Policía Nacional informaron que los alzados en armas lanzaron consignas antigubernamentales y proclamas revolucionarias para luego escapar hacia la zona montañosa. Tras la incursión fue reforzada la vigilancia en el sector para que los habitantes recobren la tranquilidad, agrega la información oficial.” (El Nuevo Siglo, CG incursiona en San Vicente, Antioquia, 1993)

e. SANTUARIO:

Según la noticia “Limpieza social” En mayo de 1997, “a supuestos miembros de una organización de "limpieza social" atribuyeron autoridades del municipio de el Santuario, oriente antioqueño, los asesinatos de tres jóvenes, quienes fueron acribillados dentro de sus residencias y frente a sus familiares.” Igualmente, según la nota, quienes ejecutaron los crímenes tenían en su poder una lista con los nombres de las víctimas. (Colombiano, "Limpieza Social", 1997)

d. CARMEN DE VIBORAL:

Según la noticia “No existe estado para los desaparecidos del Carmen” en junio del año 1996, 18 personas resultaron desaparecidas, al respecto “Es incierto el paradero de 18 personas que se llevó un grupo paramilitar hace menos de dos meses en una Vereda habitada por más de 50 familias.” En la nota se relata que “hoy es un pueblo fantasma. En viviendas grandes y pequeñas, ubicadas al lado y lado de la autopista Medellín Santafé de Bogotá, entre el Carmen de Viboral y Cocorná, en menos de 15 días, un grupo paramilitar se llevó a 18 personas, muchas de ellas menores de edad, de las que nada se sabe el múltiple plagio, al parecer, inició una retaliación de un grupo de autodefensas del Magdalena medio por el secuestro de uno de sus miembros, hecho atribuido a la guerrilla.” (El Colombiano, No existe Estado para los desaparecidos de el Carmen, 1996)

7.3 Municipios que presentan mayores eventos de desplazamiento forzado

LA CEJA: (Municipio con más noticias)

En la noticia “No colaboramos con ningún grupo armado” se narra que, en el municipio de la ceja, más o menos entre el mes de septiembre y el mes de octubre de 1998, “Expulsados de su propio territorio, de sus parcelas en Montebello y La Ceja, salieron dos familias tras recibir amenazas de muerte por parte de un grupo armado.” Igualmente, según la nota “debieron resignarse a salir de sus tierras sin nada en sus manos, sólo con el temor por las amenazas telefónicas que recibieron.” (Colombiano, 1998)

Según la noticia “en la ceja atribuyen masacre a autodefensas para febrero del año 1998, se presentaron masacres y secuestros, al respecto, “De ahí que se esté originando un éxodo campesino de esa región hacia La Ceja y que involucra a por lo menos sesenta personas que habitan la vereda donde incursionaron presuntas autodefensas y a varios habitantes del corregimiento San José. Sobre la autoría del múltiple crimen, una fuente de la Alcaldía, que pidió la reserva del nombre, sostuvo que "es muy probable porque es territorio de paramilitares desde hace mucho tiempo". "Allí hace presencia un grupo de cerca de cien personas, uniformadas y con armas. La gente lo ha reportado pero la Fuerza Pública existente en la cabecera urbana es insuficiente para hacer frente a esa situación pues sólo hay 14 policías" puntualizó el vocero. (Restrepo,E, 1998)

En la noticia “Campesinos no retornarán a veredas” en el mes de febrero de 1998, en la vereda La Loma, jurisdicción de La Ceja, oriente de Antioquia, “lugar donde el pasado lunes fueron asesinadas siete personas por presuntos miembros de las Autodefensas Campesinas de Córdoba y Urabá, 60 personas que habitan en ella, persisten en la idea de no regresar a sus tierras. Al respecto, voceros de la Alcaldía informaron ayer que fuera de ese grupo, se esperan por lo menos 200 campesinos más, quienes saldrán en los próximos días de las veredas afectadas por la presencia paramilitar. La [determinación es](#) el resultado del terror que produjeron los homicidas, quienes en la noche de la masacre les advirtieron a los labriegos que "si seguían auxiliando a la guerrilla también morirían", lo que fue rechazado por los mismos campesinos, "pues por allá hace mucho tiempo no hay subversivos", dijo uno de los desplazados.” Igualmente, de acuerdo con el censo realizado por la Secretaría de Gobierno de la localidad, “en la Casa Campesina reciben atención 35 niños y 25 adultos, quienes el martes abandonaron, junto con los siete muertos, las parcelas por temor a un grupo de autodefensa que opera en las 16 veredas del corregimiento San José” (El Colombiano, Campesinos no retornarán a veredas, 1998)

Según la noticia “FEAA. No pueden pedir recompensas” El 24 de agosto de 1993, Mario Tobón Ángel, un campesino dedicado por más de 40 años a la agricultura, “vivió la pesadilla más triste de su vida, después de que 16 hombres armados lo obligaron a abandonar su finca en zona rural del municipio de La Ceja (Antioquia.)”

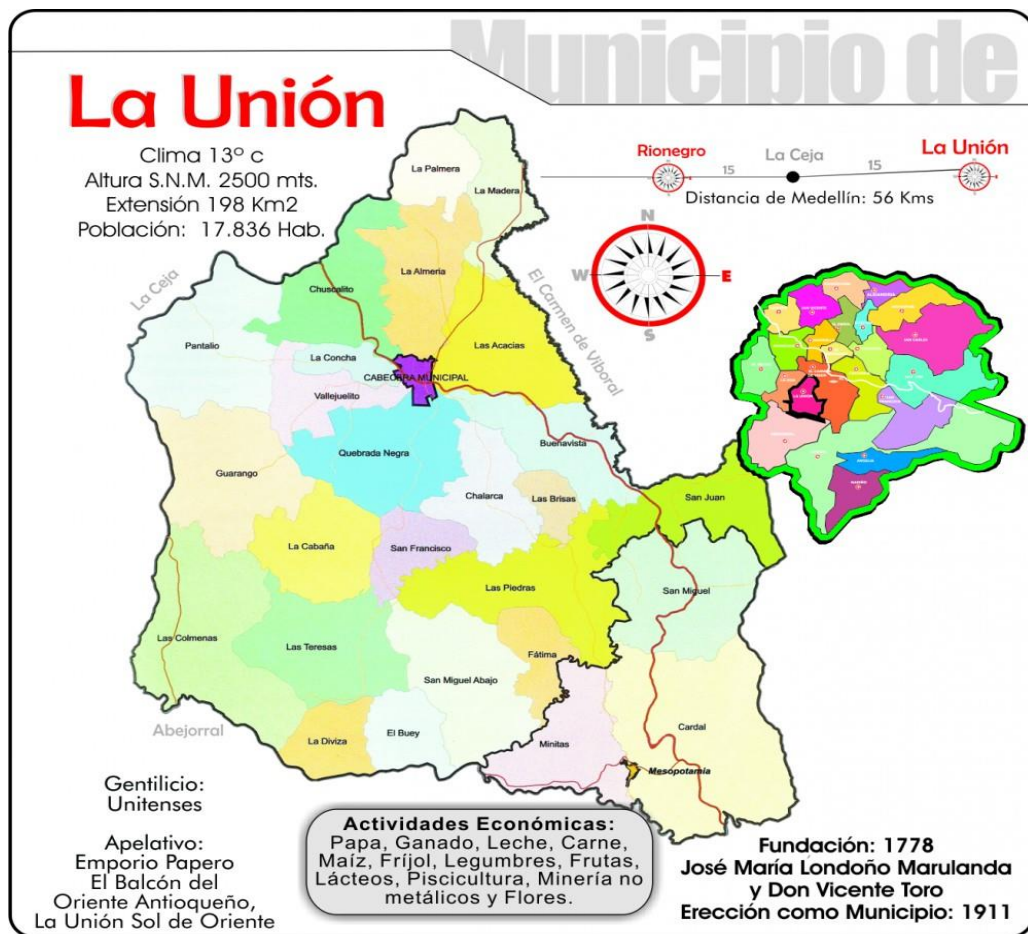
7.4 Corregimientos y Veredas que presentan mayores eventos de desplazamiento

a. LA UNIÓN:

i. SAN MIGUEL, SANTA CRUZ, EL GUARANGO, LA MADERA Y SAN JUAN: En la Unión, según la noticia “Desde las veredas llegan desplazados a la unión” En el mes de julio del año 1997, A raíz de los ataques dinamiteros que se presentaron en diversas zonas rurales, cerca de treinta familias se han desplazado al casco urbano de esta localidad, informó una fuente de la administración municipal. Esta situación creó un éxodo campesino que en un mes llegó a treinta familias, compuestas por cerca de 101 personas. “Las personas vienen de sectores como San Miguel-Santa Cruz, El Guaranga, La Madera y San Juan, entre otros, quienes abandonaron su trabajo en las fincas de las personas adineradas y se vinieron porque le temen a lo que está pasando en el campo. (El Colombiano, Desde las veredas llagan desplazadoss a la Unión, 1997)

ii. *SAN JUAN*: Según la noticia “Llegan 62 desplazados” “Acosados por los repetidos hechos de violencia sesenta y dos campesinos residentes en la vereda La Linda, de El Carmen de Viboral, llegaron el 20 de marzo del año 2002 al casco urbano de La Unión,” dijo la personera de esta localidad, Según la Personera del municipio de La Unión, “para las próximas horas se espera la llegada de otros grupos de labriegos procedentes de la vereda San Juan”

- *MAPA DE LA UNIÓN POR VEREDAS:*



Tomado

de: <https://orientese.co/municipio-de-la-union/>

- *La vereda San Juan colinda con el Carmen de Viboral, está cerca a la vía La Unión-Sonsón. Queda cerca al río “Piedras”*
- *La vereda San Miguel colinda con San Juan y por toda la mitad, para la vía La Unión- Sonsón.*

- *A la vereda El Guarango la atraviesa el río “Piedras”, colinda con la Ceja.*
- *La vereda La Madera: Colinda con el río “Piedras” colinda con el Carmen de Viboral y cerca a la vereda, pasa la vía La Unión-El Carmen.*

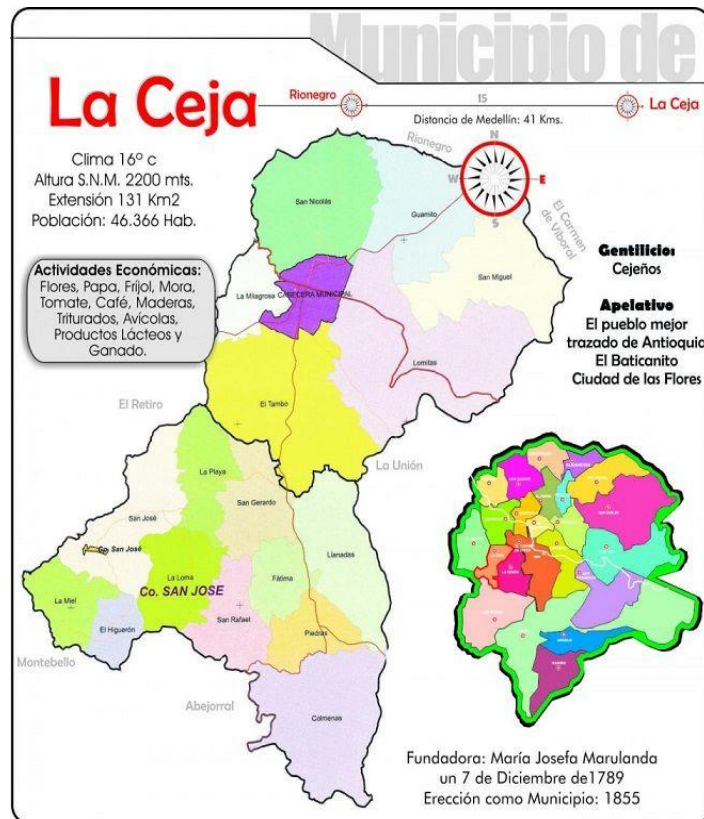
b. LA CEJA:

i. MONTEBELLO: En la noticia “No colaboramos con ningún grupo armado” se narra que, en el municipio de la ceja, más o menos entre el mes de septiembre y el mes de octubre de 1998, “Expulsados de su propio territorio, de sus parcelas en Montebello y La Ceja, salieron dos familias tras recibir amenazas de muerte por parte de un grupo armado.” Igualmente, según la nota “debieron resignarse a salir de sus tierras sin nada en sus manos, sólo con el temor por las amenazas telefónicas que recibieron.” (Colombiano, 1998)

ii. SAN JOSÉ: Según la noticia “en la ceja atribuyen masacre a autodefensas para febrero del año 1998, se presentaron masacres y secuestros, al respecto, “De ahí que se esté originando un éxodo campesino de esa región hacia La Ceja y que involucra a por lo menos sesenta personas que habitan la vereda donde incursionaron presuntas autodefensas y a varios habitantes del corregimiento San José. (Restrepo,E, 1998)

iii. LA LOMA: En la noticia “Campesinos no retornarán a veredas” en el mes de febrero de 1998, en la vereda La Loma, jurisdicción de La Ceja, oriente de Antioquia, “lugar donde el pasado lunes fueron asesinadas siete personas por presuntos miembros de las Autodefensas Campesinas de Córdoba y Urabá, 60 personas que habitan en ella, persisten en la idea de no regresar a sus tierras. Al respecto, voceros de la Alcaldía informaron ayer que fuera de ese grupo, se esperan por lo menos 200 campesinos más, quienes saldrán en los próximos días de las veredas afectadas por la presencia paramilitar. (El Colombiano, Campesinos no retornarán a veredas, 1998)

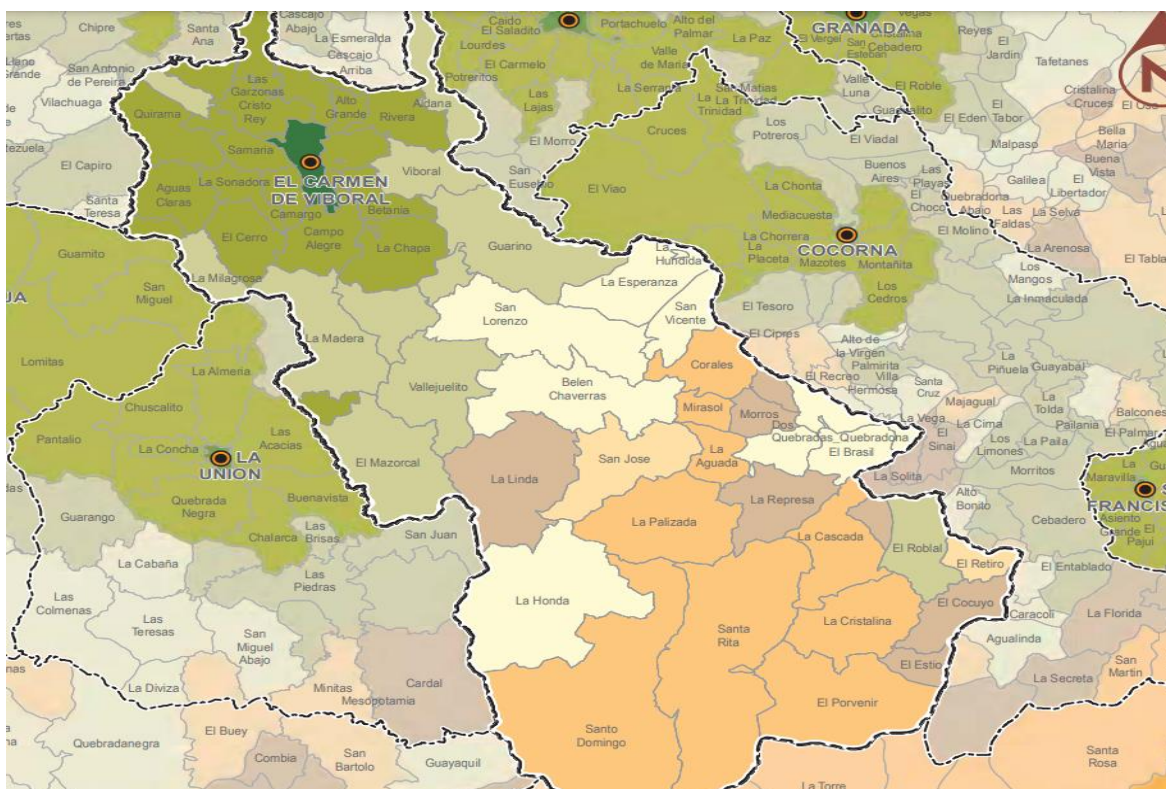
- **MAPA DEL MUNICIPIO DE LA CEJA:**



Tomado de: <https://orientese.co/municipio-de-la-ceja/>

- **CORREGIMIENTO SAN JOSÉ:** Colinda con El Retiro, tiene muchas vías terciarias, lo atraviesa el río Pantanillo
- **VEREDA LA LOMA:** Tiene varias carreteras de tipo terciario, mucho cultivo de flores.
- c. **CARMEN DE VIBORAL:**
 - i. **VEREDA UBICADA AL LADO DE LA AUTOPISTA MEDELLÍN-BOGOTÁ:** En la noticia “No existe estado para los desaparecidos del Carmen” se relata que, aproximadamente en el mes de junio del año 1996, un grupo paramilitar se llevó unas 18 personas, y, al respecto, “Vivían en viviendas grandes y pequeñas, ubicadas al lado y lado de la autopista Medellín - Bogotá, entre el Carmen de Viboral y Cocorná, en menos de 15 días, un grupo paramilitar se llevó a 18 personas, muchas de ellas menores de edad, de las que nada se sabe.” “una vereda habitada por más de 50 familias. hoy es un pueblo fantasma” (El Colombiano, No existe Estado para los desaparecidos de el Carmen, 1996)

ii. *LA LINDA*: Según la noticia “Llegan 62 desplazados” “Acosados por los repetidos hechos de violencia sesenta y dos campesinos residentes en la vereda La Linda, de El Carmen de Viboral, llegaron el 20 de marzo del año 2002 al casco urbano de La Unión,” dijo la personera de esta localidad. -La funcionaria manifestó que la mayoría de los desarraigados que se encuentran en la cabecera municipal son niños. "La gran mayoría de los campesinos que llegaron están alojados en el Coliseo de La Unión, pero otros resolvieron hospedarse en casas de familiares y amigos". anotó La funcionaria, Según la Personera del municipio de La Unión, “para las próximas horas se espera la llegada de otros grupos de labriegos procedentes de la vereda San Juan”



Tomado de:

[http://secretariainfraestructura.antioquia.gov.co/descargas/InformacionRedVialAntioquia/4.%20Mapas%20por%20municipio.OLD/carmen de viboral fichaMunicipal2.pdf](http://secretariainfraestructura.antioquia.gov.co/descargas/InformacionRedVialAntioquia/4.%20Mapas%20por%20municipio.OLD/carmen%20de%20viboral%20fichaMunicipal2.pdf)

- La vereda “La linda” colinda con la vereda San Juan de la Unión,

OBSERVACIONES Y CONCLUSIONES PERSONALES

- La vereda “La linda” colinda con la vereda San Juan de la Unión, en ambos se dieron desplazamientos, los grupos armados ejercían el control del territorio trasladándose de una vereda a otra.

- El municipio de “La ceja” fue el municipio con más noticias y desplazamientos forzados.

- En muchas noticias no se especifica el grupo armado que ocasionó los hechos victimizantes.

- Marinilla no tuvo noticias, sin embargo, se encontraron algunos hechos relevantes, los cuales se relataban en las noticias correspondientes a otros municipios.

- Autodefensas y paramilitares salieron de la zona de Altiplano.

- **MODUS OPERANDI DE ACTORES QUE NO ESTÁN RELACIONADOS CON EL DESPLAZAMIENTO:**

a. LA CEJA:

Según la noticia “Capturan presuntos cabecillas de águilas negras” para el mes de marzo de 2007, las autoridades de la ceja, Antioquia denunciaron la aparición de segmento del autodenominado águilas negras, cuyos integrantes estarían amenazando a directivos sindicales, miembros de juntas de acción comunal, educadores y padres de familia. Al respecto, un directivo sindical aseguró que “existe una lista de amenazados que vincula a personas del oriente de este departamento, en la que se encuentran líderes populares y agremiados, igualmente, en Antioquia parte del chocó, en dónde se han denunciado que, con lista en mano, los irregulares armados están intimidando a los testigos de los procesos en contra de paramilitares para que no hagan sus acusaciones ante los organismos judiciales. (El Nuevo Siglo, 2007)

Según la noticia “Sindicalistas denuncian amenazas en La Ceja” Para el mes de marzo del año 2007, La Central Unitaria de Trabajadores, Subdirectiva Antioquia, denunció una presunta persecución y hostigamiento por parte de un grupo criminal reconocido en el Oriente antioqueño como "Águilas Negras del oriente", al parecer facción de las ya reconocidas "Águilas negras que operarían en por lo menos 24 departamentos del país, según datos de varias ONG Igualmente,

según un boletín de prensa emitido por la organización sindical a nombre del sindicato de la empresa Exportaciones Bochica S.A, que opera en el municipio de La Ceja, desde el pasado 28 de enero se hicieron continuas amenazas, pasquines y grafitis que advierten a sus miembros que deben renunciar, so pena de convertirse en “objetivos militares” Según la nota, “La gota que rebozó la copa, según lo expresado por la agremiación, es el letrero que en la mañana del pasado 8 de marzo apareció en la puerta de la casa de Jorge Hernández, tesorero del sindicato y que dice “muerte a colaboradores de las Farc”, lo que se consideró era ya una amenaza seria contra la vida de los miembros afiliados.”

- **NOTICIAS IMPORTANTES PERO SIN CLASIFICAR EN LAS CATEGORÍAS**

1. **TERCEROS CIVILES, EJÉRCITO Y PRESUNTAS RELACIONES CON PARAMILITARES**

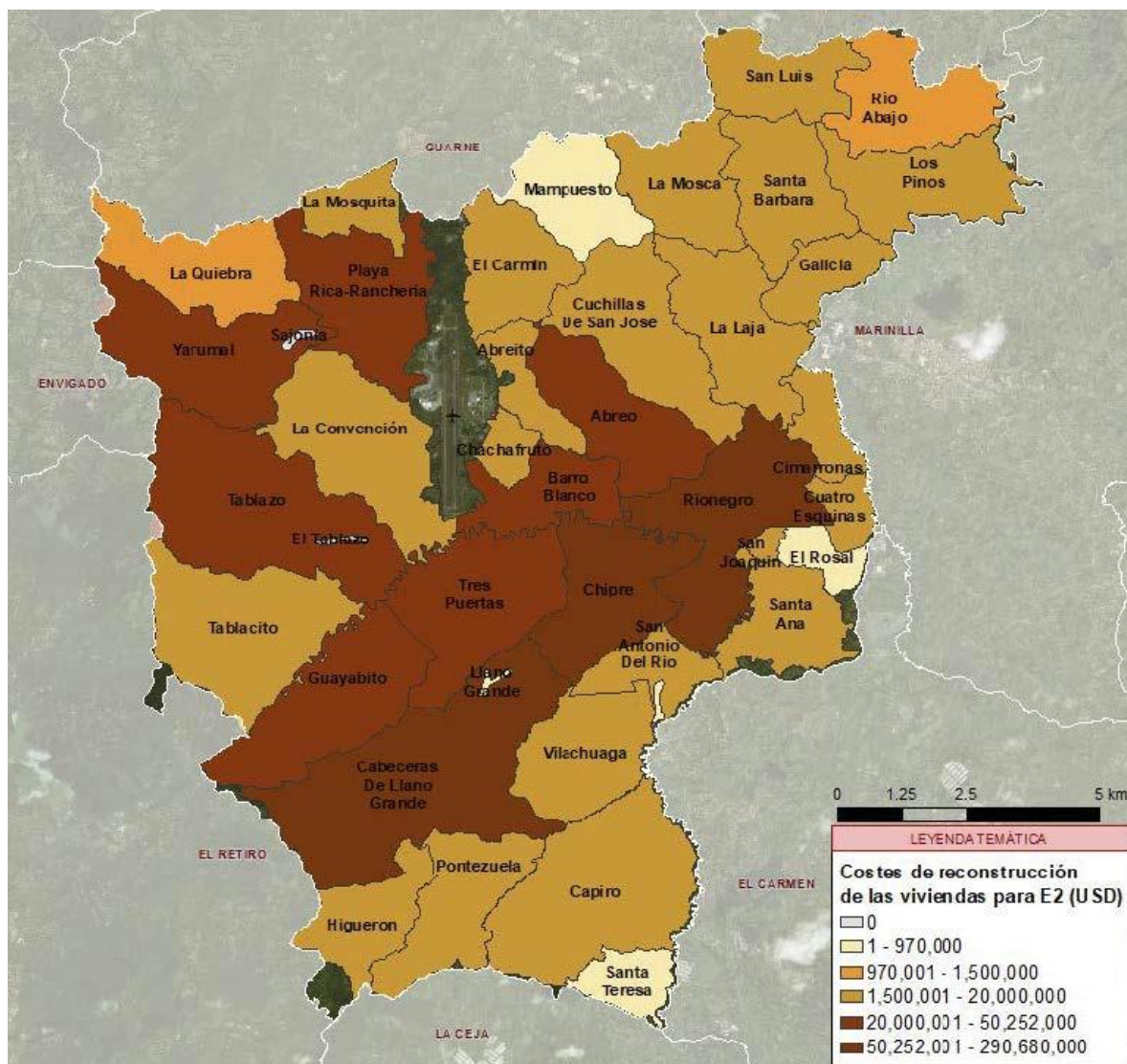
- a. *RIONEGRO:*

Según la noticia “En marcha la red de Rionegro” En el mes de noviembre de 2002, “cansados de que la guerrilla se pase como Pedro por su casa por las veredas, los finqueros de esta provincia se reunieron para organizar su red de cooperantes.” Al respecto, a finales de septiembre los dueños de las fincas de varios municipios de la provincia de Rionegro se reunieron con las autoridades civiles y de policía para analizar la situación de orden público, generada por la presencia del frente 22 de las FARC.

En la reunión se concretó que los finqueros se vincularán con la policía y el ejército a través de una red de cooperantes "Armada" de valor ciudadano, de teléfonos celulares y de un sistema interconectado de sirenas que alerten cuando se presente un hecho inusual.

Así, los finqueros de Pacho y de las veredas cercanas a los municipios circundantes, cómo la palma, Villagómez, el Peñón, Supatá y Vergara, se organizaron para enfrentar al frente 22 de las FARC que los acosa constantemente. "El problema es que Rionegro es una provincia Montañosa, lo que hace difícil la labor de los organismos de seguridad del estado, por lo que se hizo necesario la vinculación directa de la población, pues conoce en detalle los diferentes caminos veredales por donde transitan los grupos al margen de la ley " dijo otro de los finqueros. A lo anterior agregó se suma que no andan en grupos grandes, sino de a dos o cinco guerrilleros A

quiénes le resulta muy fácil desaparecer entre las montañas y las pesa vegetación. Por ahora, esta red de cooperantes, que no está en las vías sino en zonas Rurales de la región de Rionegro y que empezar a operar muy pronto, espera que los resultados sean positivos, pero sobre todo que se den en poco tiempo.



tomado de: <https://geolyder.com/proyecto-rionegro/>

Corregimientos y veredas



Tomado de: <https://rionegro.gov.co/es/mapas/#show>

- No se encontraron las veredas mencionadas

2. NOTICIA SOBRE DESMOVILIZACIÓN DE AUTODEFENSAS

a. *ORIENTE EN GENERAL:*

Según la noticia “En Oriente AUC se desarmarían” En Oriente, “El bloque Héroes de granada de las autodefensas Unidas de Colombia (Auc) creado apenas hace 6 meses, anuncio ayer que comenzó el proceso para desmovilizar a los 980 hombres que hacen presencia en 32 municipios antioqueños.” El anuncio fue hecho en zona rural del oriente antioqueño por alias Marlon, quién se presentó como Vocero político del bloque en compañía de 40 hombres armados. "Estamos prestos para iniciar el proceso. El momento (de la desmovilización) puede estar cerca o estar lejos. Todo depende del gobierno y de la sociedad civil, pero lo estamos madurando " aseguró. Las autodefensas se fijaron diciembre del 2005 como plazo para desmovilizar a 13000 hombres. (Mogollón G. , 2004)

De otro lado, según la misma noticia, “El bloque Héroes de granada (Bhg), nació en agosto pasado, cuándo alias Roberto junto con 550 combatientes del bloque decidieron no seguir bajo el mando de doble cero; qué se margino de las autodefensas.

Según Marlon, héroes de granada paso de ser frente a bloque Cuándo fue reforzado con nombres de otras agrupaciones de las Auc para llenar el espacio dejado por el bloque metro en el Oriente, nordeste y suroeste.” “La mayoría de los combatientes que dejarían las armas son hombres entre los 18 y los 35 años, nacidos en el campo y en los cascos urbanos donde hace presencia el Bhg.”

3. AGENTES DEL ESTADO NO ARMADOS Y PRESUNTAS RELACIONES CON AUTODEFENSAS

a. *ORIENTE EN GENERAL:*

Según la noticia “Pacificación en Oriente” en Rionegro, Marinilla y la Ceja, comenzaron los secuestros, atribuidos a la guerrilla, y a la delincuencia común. La región se volvió, poco a poco, insegura; luego peligrosa, y por fin invivible. Por eso, el gobernador Álvaro Uribe comunicó un día del año 1996 a sus compatriotas, que había decidido organizar una red de cooperativas de

seguridad, Convivir, para controlar y reducir la delincuencia. Al respecto, según la noticia “Nos habló bellezas de las tales cooperativas, mientras Pedro Juan Moreno, su secretario de gobierno, las organizaba, y don Hernán Arias —a quien estos engendras pertenecen por apellido _ Las legalizaba. Nos aseguraron que su trabajo se reducía a dar cuenta a las autoridades de todo movimiento sospechoso, de todo delito por. menor que fuera y, claro está, de todo secuestro. Nos prometieron que no tendrían armas, y menos largas, y al preguntar por su control se nos respondió que las autoridades les tendrían la rienda recogida. Que no habla problemas; que no contradecían el Protocolo U porque su función era sólo informar "debida y oportunamente al Ejército y a la Policía". Nada más. (Molano Bravo, 1996)

En vano se preguntó si las Convivir podrían ser sombrilla para encubrir grupos paramilitares financiados por ganaderos, comerciantes y narcotraficantes; en vano se hizo notar el peligro que representaba la financiación privada de actividades de orden público. Los mentores y patrocinadores tenían para toda in' quietud una respuesta y hasta una pregunta: ¿es que acaso usted es colaborador de las guerrillas? Cuando se pidió una reglamentación taxativa, se respondió que era imposible porque si se hacía, la gente de las Convivir se volvería paramilitar. En fin, no había por dónde entrar. El sábado pasado, mientras el gobernador de Antioquia nos anunciaba que se le había agotado la paciencia y que haría sentir toda la fuerza, de las Convivir para lograr la paz, un grupo de encapuchados asesinaba a nueve personas en La Ceja. Les dispararon sin mediar palabra. Las autoridades se precipitaron a decir que se trataba de una operación de limpieza social"; qué los muertos eran meros basuqueros —como si estas sindicaciones justificaran los asesinatos—. En este mes van 26 colombianos que mueren en el municipio de La Ceja a manos de encapuchados que manejan armas de 9 milímetros, balas dum-dum. Y llegan en camperos escoliados por motos (Molano Bravo, 1996).

4. ACCIONES FUERZAS ARMADAS.

a. LA CEJA:

Según la noticia “FEAA no pueden pedir recompensas” El 24 de agosto de 1993, Mario Tobón Ángel, un campesino dedicado por más de 40 años a la agricultura, vivió la pesadilla más triste de su vida, después de que 16 hombres armados lo obligaron a abandonar su finca en zona rural (vereda de San Rafael, corregimiento de San José) del municipio de La Ceja (Antioquia.). Mario Tobón, al no encontrar ayuda en la estación de policía porque el comandante no estaba,

“acudió desesperado al Batallón Pedro Nel Ospina, pero allí su sorpresa fue mayor: a cambio de la colaboración del Ejército para proteger su vida y sus derechos esenciales debió pagar 50.000 pesos” además, Mario precisó que "Cuando llegamos a mi finquita encontramos desolación y destrucción. Las cosechas y hasta lo que tenía en la casa con mi familia lo acabaron a punta de machete. Los soldados apenas me dijeron: 'hermano a usted lo arruinaron". Tobón, en últimas, acudió a la tutela para proteger sus derechos. El episodio, sirvió ayer de base a la Corte Constitucional para ampliar su doctrina y hacer un categórico pronunciamiento en torno a la labor de la fuerza pública en el país.

REFERENCIAS BIBLIOGRÁFICAS.

Colombiano, E. (13 de mayo de 1997). "Limpieza Social". El Colombiano.

Colombiano, E. (16 de octubre de 1998). "No colaboramos con ningún grupo. El Colombiano.

Colprensa y AFP Medellín. (16 de agosto de 1997). La barbarie se repite. El País.

El Colombiano. (28 de noviembre de 1996). Callaron la voz de los que no tenían voz. El Colombiano.

El Colombiano. (12 de agosto de 1996). No existe Estado para los desaparecidos del Carmen. El Colombiano.

El Colombiano. (2 de julio de 1997). Arremetida guerrillera en Oriente. El Colombiano.

El Colombiano. (17 de junio de 1997). Desde las veredas llagan desplazados a la Unión. El Colombiano

El Colombiano. (1 de octubre de 1997). Rechazan crimen de personero de Guarne. El Colombiano.

El Colombiano. (26 de febrero de 1998). Campesinos no retornarán a veredas. El Colombiano.

El Colombiano. (17 de enero de 2004). Asesinan a educadora en la zona urbana del Carmen de Viboral. El Colombiano.

El Mundo. (27 de diciembre de 2000). Arremetida de "paras" en navidad. El Mundo.

El Nuevo Siglo. (17 de agosto de 1993). CG incursiona en San Vicente, Antioquia. El Nuevo Siglo.

El Nuevo Siglo. (12 de marzo de 2007). Capturan presuntos cabecillas de "Águilas negras". El Nuevo Siglo.

Espectador, E. (08 de noviembre de 2000). Incierta la suerte de 30 personas. El Espectador.

Mogollón, G. (5 de febrero de 2004). En Oriente, AUC se desarmarían. El Colombiano.

Molano Bravo, A. (03 de octubre de 1996). La pacificación de Oriente. El Espectador.

Restrepo, E, J. D. (25 de febrero de 1998). En la Ceja atribuyen masacres a autodefensas

- AUC aceptan autoría de muertes en Granada. (12 de 11 de 2000). *El Colombiano*, pág. 9A.
- Baena Jiménez, A. (3 de agosto de 2001). Éxodo en veredas de Alejandría por fuego cruzado entre Farc-Auc. *El colombiano*.
- confirmar, P. (21 de 07 de 1997). Amenazada una vereda de Granada. *Por confirmar*.
- confirmar, P. (11 de 08 de 1998). Campesinos regresaron confiados en los acuerdos. *Por confirmar*.
- confirmar, P. (07 de 08 de 1998). Crítica situación en Granada. *Por confirmar*.
- confirmar, P. (29 de 09 de 1998). Gobernación pide explicaciones a la Aerocivil. *Por confirmar*.
- Confirmar, P. (11 de 12 de 2000). "Estamos heridos, pero no muertos". *Por confirmar*.
- confirmar, P. (12 de 12 de 2000). 9.000 personas se han ido de Granada. *Por confirmar*.
- El Colombiano. (6 de mayo de 2000). Alejandría: 20 muertos en 15 días. *El Colombiano*.
- El Colombiano. (18 de octubre de 2001). Muertos seis campesinos. *El Colombiano*.
- López Martínez, S. (30 de septiembre de 2013). Perdón y reconciliación en Alejandría. *El Mundo*, págs. 8-9.
- Mogollón, G. (11 de 12 de 2000). Los muertos también se "fueron".
- Restrepo, J. D. (03 de 11 de 1997). "No nos dejen solos". *Por confirmar*.
- Rivera Marín, D. (26 de febrero de 2013). El retorno alegre y difícil de Alejandría. *El Colombiano*, págs. 12-13.
- Salgado R, C. (22 de octubre de 2001). Temen parálisis de proyectos. *El Tiempo*.
- 9 muertos y 400 desplazados por ataques de las Farc (12 de 07 de 2004). *El Nuevo Siglo*.
- Avendaño, M. (2 de julio de 2015). Las mujeres hacen memoria en Alejandría. *El Espectador*, pág. 11.
- Baena Jiménez, A. (3 de agosto de 2001). Éxodo en veredas de Alejandría por fuego cruzado entre Farc-Auc. *El colombiano*.

- Castaño, G. (13 de Abril de 2005). Cocorná respira más tranquilo. El mundo
- De Aquitania a San Francisco. (04 de 04 de 2004). El Mundo.
- De Aquitania a San Francisco. (30 de 04 de 2004). El Mundo.
- Decretan emergencia alimentaria. (14 de 04 de 2004). El Mundo.
- Decretan emergencia alimentaria. (2004). El Tiempo.
- Desplazados 440 campesinos. (01 de 04 de 2004). El Mundo.
- Desplazados aumentan a 580. (02 de 04 de 2004). El Mundo.
- El Colombiano. (18 de Octubre de 2001). Muertos seis campesinos. El Colombiano.
- El Colombiano (20 de Abril de 2000). Alejandría teme por población civil. El Colombiano.
- El Colombiano. (25 de Agosto de 2004). Al regreso a Cocorná le falta seguridad. El Colombiano.
- El Colombiano. (27 de noviembre de 1994). El paramilitarismo golpea en el Oriente Antioqueño. El Colombiano
- El Colombiano. (31 de Agosto de 2005). Amenazas de las FARC desplazaron a otras 33 familias a San Francisco. El Colombiano.
- El Colombiano. (4 de Agosto de 2001). Aumenta éxodo en Alejandría. El Colombiano.
- El Colombiano. (6 de mayo de 2000). Alejandría: 20 muertos en 15 días. El Colombiano.
- El Espectador. (22 de Febrero de 1994). Matanza en Cocorná. El Espectador.
- El Mundo. (7 de Agosto de 1996). Nueva arremetida de la guerrilla en Antioquia. El Mundo.
- El Mundo. (30 de Agosto de 2005). A San Francisco están llegando desplazados. El Mundo.
- El Nuevo Siglo. (14 de enero de 2008). Acciones militares en Antioquia. El Nuevo Siglo.
- El Tiempo. García, Y. C. (19 de abril de 2015). Desminado humanitario, oportunidad de paz en Cocorná. El mundo.

- García, J. I. (7 de junio de 1994). La otra guerra del Oriente Antioqueño.
- León Cruz, R. (3 de julio de 2006). Un reencuentro alegre... y nostálgico. El mundo.
- Llevan víveres a Aquitania. (30 de 04 de 2004). El Mundo.
- Llevan víveres a Aquitania. (30 de 04 de 2004). El Mundo.
- Localizan dos campos minados. (02 de 07 de 2010). El Mundo.
- López Martínez, S. (30 de Septiembre de 2013). Perdón y reconciliación en Alejandría. El Mundo, págs. 8-9.
- Mogollón Vergara, G. (10 de Septiembre de 2006). El Oriente quiere despedir a sus muertos
- Mogollón Vergara, G. (14 de Agosto de 2005). Las batallas de Aurelio Clavijo. El Colombiano.
- Monroy G, J. (19 de Noviembre de 2013). Alejandría tiene apoyo para retorno de desplazados. El Colombiano, pág. 12.
- Mundo, E. (14 de 04 de 2004). Decretan emergencia alimentaria. El Mundo.
- Oquendo, C. (07 de 07 de 2004). Encarcelados en 6 cuadras. El Tiempo.
- Rivera Marín, D. (26 de Febrero de 2013). El retorno alegre y difícil de Alejandría. El Colombiano, págs. 12-13.
- Salgado R, C. (22 de Octubre de 2001). Temen parálisis de proyectos. El Tiempo.
- Salgado R. C. (13 de Agosto de 2006). En la esperanza claman por sus desaparecidos... El Colombiano.
- San Francisco es el mayor expulsor. (02 de 04 de 2004). El Colombiano.
- San Francisco es el mayor expulsor. (02 de 04 de 2004). El Colombiano.
- Vanegas, H. (12 de octubre de 2007). Renuncias en Cocorná tras muerte de dos candidatos. El Colombiano

- Vélez Rincón, C. I. (15 de Julio de 2004). Los desplazados de Cocorná piden ayuda. *El Colombiano*
- Vergara, G. M. (06 de 04 de 2004). Aquitania espera llegada de víveres. *El Colombiano*.
- Vergara, G. M. (06 de 04 de 2004). Aquitania espera llegada de víveres. *El Colombiano*.
- Vergara, G. M. (07 de 04 de 2004). Desarraigo a medidas de Aquitania. *El Colombiano*.
- Vergara, G. M. (09 de 07 de 2004). El Cicr llevará hoy ayuda a San Francisco. *El Colombiano*.
- Vergara, G. M. (14 de 04 de 2004). Ayuda no es sólo para desplazados. *El Colombiano*.
- Vergara, G. M. (30 de 04 de 2004). Aquitania se parece a un campo de concentración. *El Colombiano*.
- Yarce, E. (6 de Octubre de 2004). Niños del campo en Oriente: Entre minas y destierro. *El Colombiano*
- Baena Jimenez, A. (3 de Agosto de 2001). Éxodo en veredas de Alejandría por fuego cruzado entre Farc-Auc. *El colombiano*.
- López Martínez, S. (30 de Septiembre de 2013). Perdón y reconciliación en Alejandría. *El Mundo*, págs. 8-9.
- El Colombiano. (20 de Abril de 2000). Alejandría teme por población civil. *El Colombiano*.
- Avendaño, M. (2 de Julio de 2015). Las mujeres hacen memoria en Alejandría. *El Espectador*, pág. 11.
- El Colombiano. (6 de mayo de 2000). Alejandría: 20 muertos en 15 días. *El Colombiano*.
- El Colombiano. (18 de Octubre de 2001). Muertos seis campesinos. *El Colombiano*.
- Salgado R, C. (22 de Octubre de 2001). Temen parálisis de proyectos. *El Tiempo*.
- El Colombiano. (4 de Agosto de 2001). Aumenta éxodo en Alejandría. *El Colombiano*.
- Rivera Marín, D. (26 de Febrero de 2013). El retorno alegre y difícil de Alejandría. *El Colombiano*, págs. 12-13.

Monroy G, J. (19 de Noviembre de 2013). Alejandría tiene apoyo para retorno de desplazados. *El Colombiano*, pág. 12.

Oquendo, C. (07 de 07 de 2004). Encarcelados en 6 cuadras . *El Tiempo*.

Vergara, G. M. (14 de 04 de 2004). Ayuda no es sólo para desplazados . *El Colombiano*.

Mundo, E. (14 de 04 de 2004). Decretan emergencia alimentaria . *El Mundo* .

Decretan emergencia alimentaria . (14 de 04 de 2004). *El Mundo*.

Desplazados aumentan a 580. (02 de 04 de 2004). *El Mundo*.

Vergara, G. M. (06 de 04 de 2004). Aquitania espera llegada de víveres . *El Colombiano*.

Vergara, G. M. (07 de 04 de 2004). Desarraigo a medidas de Aquitania. *El Colombiano*.

Llevan víveres a Aquitania. (30 de 04 de 2004). *El Mundo* .

9 muertos y 400 desplazados por ataques de las Farc. (12 de 07 de 2004). *El Nuevo Siglo* .

Localizan dos campos minados . (02 de 07 de 2010). *El Mundo* .

Vergara, G. M. (06 de 04 de 2004). Aquitania espera llegada de víveres . *El Colombiano*.

Llevan víveres a Aquitania. (30 de 04 de 2004). *El Mundo*.

San Francisco es el mayor expulsor. (02 de 04 de 2004). *El Colombiano*.

San Francisco es el mayor expulsor. (02 de 04 de 2004). *El Colombiano*.

Vergara, G. M. (30 de 04 de 2004). Aquitania se parece a un campo de concentración . *El Colombiano*.

De Aquitania a San Francisco. (30 de 04 de 2004). *El Mundo*.

Desplazados 440 campesinos . (01 de 04 de 2004). *El Mundo*.

De Aquitania a San Francisco . (04 de 04 de 2004). *El Mundo*.

Vergara, G. M. (09 de 07 de 2004). El Cicr llevará hoy ayuda a San Francisco . *El Colombiano* .
 Decretan emergencia alimentaria . (2004). *El Tiempo* .

Castaño, G. (13 de abril de 2005). Cocorná respira más tranquilo. *El mundo*

El Colombiano. (27 de noviembre de 1994). El paramilitarismo golpea en el Oriente Antioqueño.
El Colombiano

El Colombiano. (25 de agosto de 2004). Al regreso a Cocorná le falta seguridad. *El Colombiano*.

El Colombiano. (31 de agosto de 2005). Amenazas de las FARC desplazaron a otras 33 familias a
 San Francisco. *El Colombiano*.

El Espectador. (22 de febrero de 1994). Matanza en Cocorná. *El Espectador*. *El Mundo*. (7 de
 agosto de 1996). Nueva arremetida de la guerrilla en Antioquia. *El Mundo*.

El Mundo. (30 de agosto de 2005). A San Francisco están llegando desplazados. *El Mundo*.

El Nuevo Siglo. (14 de enero de 2008). Acciones militares en Antioquia. *El Nuevo Siglo*.

García, J. 1. (7 de junio de 1994). La otra guerra del Oriente Antioqueño.

El Tiempo. García, Y. C. (19 de abril de 2015). Desminado humanitario, oportunidad de paz en
 Cocorná. *El mundo*.

León Cruz, R. (3 de julio de 2006). Un reencuentro alegre... y nostálgico. *El mundo*.

Mogollón Vergara, G. (14 de agosto de 2005). Las batallas de Aurelio Clavijo. *El Colombiano*.

Mogollón Vergara, G. (10 de septiembre de 2006). El Oriente quiere despedir a sus muertos

Salgado R. C. (13 de agosto de 2006). En la esperanza claman por sus desaparecidos... *El*
Colombiano.

Vanegas, H. (12 de octubre de 2007). Renuncias en Cocorná tras muerte de dos candidatos. *El*
Colombiano

Vélez Rincón, C. I. (15 de julio de 2004). Los desplazados de Cocorná piden ayuda. *El Colombiano*

- Yarce, E. (6 de octubre de 2004). Niños del campo en Oriente: Entre minas y destierro. El Colombiano
- Castaño, G. (13 de abril de 2005). Cocorná respira más tranquilo. El mundo
- El Colombiano. (27 de noviembre de 1994). El paramilitarismo golpea en el Oriente Antioqueño. El Colombiano
- El Colombiano. (25 de agosto de 2004). Al regreso a Cocorná le falta seguridad. El Colombiano.
- El Colombiano. (31 de agosto de 2005). Amenazas de las FARC desplazaron a otras 33 familias a San Francisco. El Colombiano.
- El Espectador. (22 de febrero de 1994). Matanza en Cocorná. El Espectador. El Mundo. (7 de agosto de 1996). Nueva arremetida de la guerrilla en Antioquia. El Mundo.
- El Mundo. (30 de agosto de 2005). A San Francisco están llegando desplazados. El Mundo.
- El Nuevo Siglo. (14 de enero de 2008). Acciones militares en Antioquia. El Nuevo Siglo.
- García, J. I. (7 de junio de 1994). La otra guerra del Oriente Antioqueño.
- El Tiempo. García, Y. C. (19 de abril de 2015). Desminado humanitario, oportunidad de paz en Cocorná. El mundo.
- León Cruz, R. (3 de julio de 2006). Un reencuentro alegre... y nostálgico. El mundo.
- Mogollón Vergara, G. (14 de agosto de 2005). Las batallas de Aurelio Clavijo. El Colombiano.
- Mogollón Vergara, G. (10 de septiembre de 2006). El Oriente quiere despedir a sus muertos
- Salgado R. C. (13 de agosto de 2006). En la esperanza claman por sus desaparecidos... El Colombiano.
- Vanegas, H. (12 de octubre de 2007). Renuncias en Cocorná tras muerte de dos candidatos. El Colombiano
- Vélez Rincón, C. I. (15 de julio de 2004). Los desplazados de Cocorná piden ayuda. El Colombiano

Yarce, E. (6 de octubre de 2004). Niños del campo en Oriente: Entre minas y destierro. El Colombiano

Antioquia. (8 de julio de 1996). Asesinados cuatro campesinos. El Mundo.

Antioquia. (11 de mayo de 2002). Argelia y Murindó están acorralados. El Mundo.

Corresponsal de El Espectador Medellín. (23 de Enero de 1997). Incursión de la guerrilla en Antioquia . El Espectador.

EYO. (25 de abril de 2002). El hambre acosa a Argelia. El Colombiano, pág. 10A.

Yarce, E. (4 de octubre de 2002). Argelia llora a dos niñas y clama respeto por sus jóvenes. El Colombiano.