

GRANADA



Ar/I
0119
Ej. 1

ón de estudios de localidades



Granada

Colección de Estudios de Localidades



Estudios de Localidades

Granada

Compiladores:

Clara Aramburo S.
Sergio Carmona M.
Josefina González M.
Lucelly Villegas V.

CORNARE - INER

Las ideas aquí expresadas son producto de una consultoría realizada por el Instituto de Estudios Regionales, INER, de la Universidad de Antioquia, para Cornare.

Primera edición: diciembre de 1990

- © Instituto de Estudios Regionales, INER. Universidad de Antioquia. Tel: 233 37 79 Fax: 263 82 82
- © Corporación Autónoma Regional Rionegro-Nare, Cornare. Tel: D.D.N. 941 25 54 91 Fax: 271 36 20

I.S.B.N. 958-9021-98-0 (O.C.)
I.S.B.N. 958-655-007-9 (Nº 7 Granada)

Edición al cuidado de Jesús María Álvarez Gaviria
Diseño de la cubierta: Andrés Jaramillo M.
Preparación litográfica e impresión: Impresos Caribe
Cra. 56 Nº 51-61 Tel: 231 13 28 Medellín.

Impreso y hecho en Colombia / Printed and made in Colombia

Tabla de contenido

Introducción	13
1. Generalidades	17
2. Historia local de Granada	23
2.1. Fundación y jurisdicción	23
2.2. La parroquia y el clero	26
2.3. Vías de comunicación	28
2.4. La colonización	30
3. Las actividades económicas: un pueblo agricultor	37
4. Organización y movilización social	47
4.1. Las formas organizativas locales	52
5. Perfil político	57
6. Granada: pueblo parroquial y comerciante	61
6.1. Granada en la Región	62
6.2. Instituciones	63
6.3. Ayer y hoy en los espacios granadinos	71
Bibliografía	



Presentación

La Corporación Autónoma Regional de los Ríos Negro y Nare, CORNARE, desde su creación mediante Ley 60 de 1983, ha venido desplegando acciones hacia el doble objetivo de consolidar, estructurar e implementar un plan de desarrollo para la región Suroriental del Departamento de Antioquia, a la vez que de mejorar las condiciones ambientales y garantizar el adecuado manejo y utilización de los recursos naturales y del medio ambiente.

En este contexto, CORNARE ha desatado un proceso de planificación y gestión con los siguientes criterios orientadores:

1. Amplia participación de los líderes y las organizaciones sociales y comunitarias (gremios, asociaciones, grupos solidarios, organizaciones no gubernamentales de apoyo, acciones comunales, etc.) en todos los momentos del proceso de gestión del desarrollo, planeación, ejecución, seguimiento y evaluación.

2. Articular procesos de concertación y coordinación interinstitucional (entidades nacionales, departamentales y municipales).

3. Interacción y confrontación permanente de los resultados obtenidos mediante el trabajo de grupos técnicos interdisciplinarios.

4. Visión prospectiva y de carácter estratégico para definir el alcance del plan, a la vez que definición de planes operativos que se articulan a los planes de largo plazo.

Además, consideró como uno de los participantes activos en dicho proceso y en razón de su esencia, a las universidades para que con su saber, su trabajo y su producción participaran en él.

La Universidad de Antioquia, aceptó la convocatoria y celebró a mediados de 1986 el Convenio Marco con CORNARE que posibilitaría esta participación en el proceso de planificación en el Oriente antioqueño. Desde entonces dicho convenio ha sido renovado periódicamente para propiciar la realización de estudios e investigaciones, contribuyentes a la formulación concertada del plan de desarrollo: "El Oriente hacia el siglo XXI".

Concretamente, y en los inicios del convenio, la Universidad de Antioquia por intermedio del Centro de Investigaciones de la Facultad de Ciencias Sociales, CENICS (posteriormente convertido en Instituto de Estudios Regionales, INER), "presentó un proyecto de investigación que en su objeto general busca estimular a participar de la estructura actual de la región Rionegro-Nare el proceso reciente de su formación

social y cultural, identificando y diferenciando claramente los determinantes particulares de mayor incidencia en su desarrollo". Estos procesos son los siguientes:

- Procesos sociales recientes en la región (Formación histórica, desarrollo socio-económico, naturaleza y características diferenciales más importantes).
- Los procesos políticos recientes. Estructuras políticas locales y regionales.
- Identidad cultural, sentido de pertenencia y vinculación de los habitantes de la Región.

El proyecto se denominó "Determinantes sociales y culturales de la planificación en la región del Rionegro-Nare". Esto permitió realizar estudios en los municipios de Sonsón, Puerto Triunfo, Rionegro, Marinilla, San Vicente y El Peñol (Fase I, 1987), San Roque, San Rafael, San Carlos, Guatapé, Granada y Alejandría (Fase II, 1988).

En 1989 con la creación del Instituto de Estudios Regionales, INER, se realizó la Fase III para los municipios de Cocorná y San Francisco, facilitando para el futuro una visión global de dichos aspectos para la región.

Los resultados de esta investigación posibilitarán un conocimiento general de la situación socio-cultural, política y de la evolución histórica de la región que han alimentado el diseño del proceso de concertación del plan de desarrollo en que estamos empeñados, así como identificar propuestas de desarrollo que se sustentan en los valores y acciones propios de la región

y que la impulsan a la construcción de un futuro mejor y de mayor prosperidad.

La presente publicación se convierte en medio para la devolución a las comunidades de las diferentes localidades, que tan oportuna y generosamente nos brindaron en su momento, su saber e información.

CORNARE y el Instituto de Estudios Regionales, INER, han querido contribuir con la producción de estos textos a la realización de las tareas de formulación concertada del Plan de Desarrollo y del Encuentro Regional del Oriente antioqueño, a la vez que avanzar en el logro de los objetivos regionales de desarrollo.

JUAN FELIPE SANCHEZ FRANCO
Director
Corporación Autónoma Regional
Rionegro-Nare

FRANCISCO J. GOMEZ PEREZ
Director
Instituto de Estudios Regionales

Introducción

La publicación de este estudio sobre el municipio de Granada es el resultado de un trabajo realizado por un grupo de investigadores del Instituto de Estudios Regionales, INER, de la Universidad de Antioquia, con el apoyo de la Corporación Autónoma Regional Rionegro-Nare, CORNARE, finalizado en el año de 1988. El propósito de dicha investigación fue conocer los diferentes aspectos del municipio, con el ánimo de obtener una base sólida para la formulación de propuestas y programas de desarrollo que redunden en el bienestar de sus habitantes.

Granada es un municipio predominantemente agrícola, donde la producción se realiza en pequeñas parcelas con base en el trabajo familiar. Varios aspectos han influido sobre su economía: la violencia, la autopista Medellín-Bogotá y la construcción de la Central Hidroeléctrica de Calderas.

Dado el carácter de municipio campesino, los principales intentos de movilización que han ocurrido giran en torno a la problemática del espacio económico y social rural: el transporte, las vías de comunicación rural y la comercialización de la producción han convocado a la movilización de la población. La construcción de la Central Hidroeléctrica de Calderas también constituyó un factor de movilización en tanto afectó a la pequeña economía campesina.

En Granada la violencia fue para sus pobladores un referente lejano, ahora el poder político-partidista es controlado por una élite tradicional residente tanto en el municipio como en Medellín. La solidaridad parental y vecinal es una de las características más palpables del modo de ser granadino. Los pobladores se definen como muy religiosos, emprendedores y aventados y los cambios promovidos por la parroquia son aceptados principalmente por los grupos juveniles, quienes han dado impulso a lo cívico, a la recreación y al deporte.

Con esta información no se puede dar cuenta de la dinámica de un pueblo en constante transformación; pero lo que aquí se consigna es un aporte a los granadinos que buscan en las raíces de su pasado elementos que les permitan entender su historia, las circunstancias por las que atraviesan y la construcción de un futuro promisorio.

La historia oral, las entrevistas, las charlas informales, los foros y talleres, hicieron posible el acercamiento a la vida de la localidad y a la forma particular como las habitantes enfrentan el presente y trabajan para construir escenarios de futuro.

Este estudio que hoy entregamos reconoce el aporte y la participación de los pobladores, de las entidades y de las organizaciones del municipio que compartieron con los investigadores el conocimiento sobre su historia, su entorno, sus inquietudes, sus problemas y sus potencialidades. De esta manera se le quiere devolver a los granadinos el conocimiento de su localidad.

Nuestro propósito es que esta publicación sirva de consulta para los habitantes de Granada y para otros interesados en conocerla y estudiarla, además, que suscite reflexiones que vayan más allá de lo que aquí se presenta.

1870

Received of the Treasurer of the
Board of Directors of the
City of New York the sum of
Five Hundred Dollars for
the year ending on the 31st
of December 1870

Witness my hand and seal
this 1st day of January 1871

John A. King
Mayor of the City of New York

John A. King
Mayor of the City of New York

John A. King
Mayor of the City of New York

1

Generalidades

La cabecera del municipio de Granada está localizada a los $6^{\circ} 09'$ de latitud norte y $75^{\circ} 11'$ de longitud al oeste del Meridiano de Greenwich. La altura sobre el nivel del mar es de 2.050 metros, con una temperatura media de 17°C . Los límites municipales son: por el norte El Peñol y Guatapé, por el oriente San Carlos y San Luis, por el sur Cocorná y por el occidente, Cocorná y El Santuario.

El territorio en su mayor parte es montañoso y su relieve corresponde a la cordillera central con numerosas ramificaciones que separan las cuencas hidrográficas. Las partes más elevadas de su relieve son Minitas, Vahitos, El Erizo, El Cucurucho, Reyes, La Honda, La Hondita, El Chuscal, El Sarral, El Roble, La Quiebra, San Matías. El relieve se divide en cinco cadenas de montañas que dan origen y sirven de cauce al sistema hídrico municipal que va a engrosar los caudales de los ríos San Matías y Tafetanes en los

límites de los municipios de El Santuario y Cocorná, y el río Calderas en los límites con San Carlos y San Luis, caudal que es utilizado para la Central Hidroeléctrica que lleva su nombre. Existen otras corrientes menores que surcan los bosques naturales en proceso de desaparición y que sirven también para la recreación de sus habitantes.

El área municipal es de 183 km² distribuida en dos pisos térmicos: medio 46 km² y frío 137 km².

Forman parte del Municipio el corregimiento de Santa Ana y las inspecciones de policía de Galilea y Minitas. La parroquia pertenece a la Diócesis de Sonsón-Rionegro, notarialmente está en el circuito de registro de Marinilla y en lo judicial pertenece al Distrito Judicial de Medellín.

Según el censo de 1985 la población es de 5.477 habitantes en la cabecera y 13.215 habitantes en el resto del Municipio, distribuidos en las 52 veredas del Municipio y el corregimiento de Santa Ana (véase cuadro 1). Cuenta con dos escuelas urbanas, el IDEM, El Nocturno María Auxiliadora, el bachillerato de Santa Ana y 52 escuelas rurales.

Cuadro 1.
Granada: Población 1811-1985

Año	Población
1811	834 habitantes
1813	1.000 habitantes; 120 familias
1913	6.036 habitantes
1938	10.314 "
1951	12.000 "
1964	16.055 "
1985	18.692 habitantes de los cuales 13.210 viven en la zona rural y 5.482 en la cabecera.

Fuente

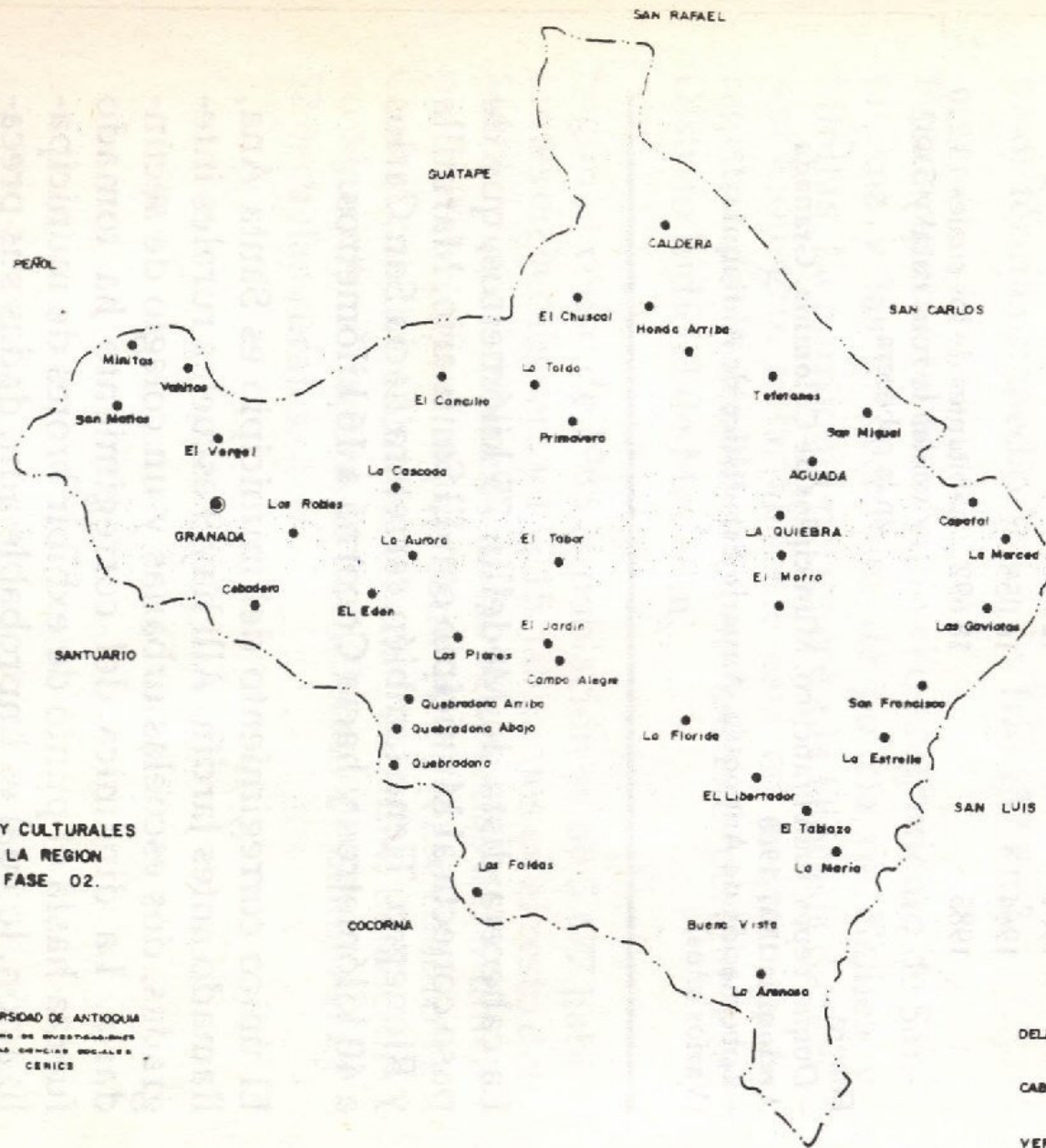
- Duque Yepes, Juan Francisco. **Municipios de Colombia. Granada Antioquia 1807-1968**

- Gobernación de Antioquia. **Anuario Estadístico de Antioquia.**
(Varios años)

La cabecera dista de Medellín 75 kilómetros, que de paso conecta al Municipio con El Santuario, Marinilla y Rionegro. Tiene también carretera hacia San Carlos a 40 kilómetros y hacia Cocorná a 16 kilómetros.

El único corregimiento del municipio es Santa Ana, llamado antes Jardín. Allí hay 9 escuelas rurales integradas, dos escuelas urbanas y un colegio de secundaria. La dinámica del corregimiento ha tomado fuerza hasta el punto de exhibir brotes de municipalización, lo cual es improbable aún, dadas sus precarias condiciones para efectuarlo. Unas 16 veredas giran en su órbita, entre las cuales se destacan Galilea, Las Faldas, Las Arenosas, El Libertador, El Oso, San Francisco, La María, Santa Bárbara, El Sinaí, La Estrella, Buenavista, El Tablazo, Buena María y La Bodega.

MUNICIPIO DE GRANADA



DETERMINANTES SOCIALES Y CULTURALES
DE LA PLANEACION DE LA REGION
RIONEGRO - NARE. FASE 02.



UNIVERSIDAD DE ANTIOQUIA
CENTRO DE INVESTIGACIONES
DE LAS CIENCIAS SOCIALES
CERICS

CONVENCIONES

DELIMITACION MUNICIPAL

CABECERA MUNICIPAL

VEREDA O CORREGIMIENTO









DETERMINANTES SOCIALES Y CULTURALES
DE LA PLANEACION DE LA REGION
RIONEGRO - NARE. FASE 02.



UNIVERSIDAD DE ANTIOQUIA
CENTRO DE INVESTIGACIONES
DE LAS CIENCIAS SOCIALES
Y HUMANAS


LOCALIZACION DEL MUNICIPIO
EN EL CONTEXTO REGIONAL

-  MUNICIPIO DE GRANADA
-  CABECERA MUNICIPAL
-  LIMITE MUNICIPAL
-  RIO MAGDALENA



ESCALA 1:500.000

0 5 10 15 20 Km



2

Historia local de Granada

2.1 Fundación y jurisdicción

El territorio del oriente antioqueño donde hoy está localizado Granada fue descubierto durante el período de la conquista entre 1540 y 1560. El primero en hacerlo fue Francisco Nuñez Pedroso; posteriormente arribaron Bernardo de Loyola, Diego de Carvajal y Francisco Martínez de Ospina, creándose entre ellos, disputas por el territorio recién incorporado a los dominios de la Corona Española.

Granada fue fundada en territorio de la jurisdicción de Marinilla, de propiedad de don Diego de Muñoz de Bonilla y su esposa María de Alarcón, los que luego, por herencia, quedaron en poder de doña Sabina Muñoz de Bonilla. Hacia 1790, tenía un alcalde pedáneo dependiente del Cabildo de Marinilla.

En los albores del siglo XIX, vecinos de Marinilla y El

Santuario viajaron a la zona de Vahos (hoy Granada) para establecer dehesas de ganado, agrupándose cerca al río San Matías. En noviembre de 1804 el señor Juan de Dios Gómez Castro pidió autorización a don Victor de Salcedo, Gobernador de la Provincia, para fundar una capilla en el paraje Las Vegas en una hacienda de su propiedad, cerca al riachuelo de Santa Bárbara, autorización que fue concedida por el gobernador Antonio Viana por Decreto del 20 de febrero de 1805, con licencia del obispo de Popayán doctor Salvador Jiménez.

En 1814, los colonos allí residentes decidieron trasladar la capilla del paraje de Las Vegas hacia el lugar que ocupa hoy, denominado Vahos, en propiedad de don José Salvador de la Serna, quien fue designado Juez Poblador. El nuevo caserío tomó el nombre de Santa Bárbara de Lariza¹ hasta 1903, cuando fue reconocida como Granada.

En 1812 se decretó la creación de la Parroquia que agrupara a los 834 habitantes, pero por las guerras de independencia esto no fue posible hasta 1818. El doctor Jorge Ramón de Posada fue el coadjutor de esa nueva Parroquia hasta el nombramiento del Pbro. Francisco Javier Gómez.

Los linderos de esta población en la segunda década del siglo XIX eran

desde los nacimientos de San Matías, quebrada abajo hasta encontrarse con el río de Los Vahos, de allí cortando

¹ Uribe Angel, Manuel. **Geografía General del estado de Antioquia en Colombia**. Secretaría de Educación y Cultura de Antioquia. Colección Autores Antioqueños No. 11, 1985. pp.330-331

derecho a los encuentros de La Hacha y La Caldera; Caldera arriba hasta los nacimientos, que es la cordillera del Páramo. Cordillera arriba a coger los resguardos de los naturales de El Peñol; cordillera arriba hasta el primer lindero².

Granada estuvo hasta mediados del siglo XIX bajo la tutela administrativa y eclesiástica de Marinilla, pero con las guerras civiles y los cambios políticos las divisiones político-administrativas variaron constantemente.

Por Ley del 16 de mayo de 1851, Antioquia fue dividida en 3 Provincias: Medellín, Antioquia y Córdoba; a esta última pertenecía Granada, igual que la mayoría de las localidades del oriente antioqueño; su capital era Rionegro.

En 1863 el Presidente de la Confederación General Tomás Cipriano de Mosquera suprimió a Marinilla como capital del departamento del Oriente y la anexó a Rionegro. El Peñol asumió la función de cabecera y a ésta le incorporaron a Granada, Guatapé, San Carlos, entre otros. En 1867 durante el gobierno conservador de Pedro Justo Berrio, Presidente del Estado de Antioquia, Marinilla y los demás distritos recuperaron su antigua posición hasta 1885, año en que Rionegro surgió nuevamente como capital del Departamento del Oriente, formado por la mayoría de los Distritos de esa región, entre ellos Granada.

Durante el presente siglo, en 1957 la parroquia pasó a depender de la Diócesis Sonsón-Rionegro y se desvin-

² Duque Y, Francisco. *Municipios de Colombia. Granada, Antioquia 1807-1968*. Medellín, Imprenta Departamental. p.12

culó de la Arquidiócesis de Medellín y la Vicaría foránea de Marinilla.

2.2 La parroquia y el clero

Desde su fundación la iglesia parroquial ha tenido un destacadísimo papel en el desarrollo histórico. El principal líder religioso, cívico, cultural y político fue el padre Jorge Ramón de Posada párroco de Marinilla y forjador del ethos marinillo. Fue él quien orientó la primera parroquia hasta que lograron tener sacerdote propio.

Así mismo, el clero de las localidades surgidas del territorio Marinillo acompañaron al Padre Posada en las campañas libertarias de la independencia nacional; no en vano se le llamó "El Libertador del Oriente Antioqueño". El Pbro. Francisco Javier Gómez, primer párroco de Granada, fue "partidario fervoroso y decidido de la independencia [...] colaboró con el doctor Jorge Ramón de Posada, ayudándole a sostener fuerzas que se organizaron para marchar a la campaña [...]"³.

En 1819 colaboraron con el general José María Córdova; diez años más tarde lo atacaron y brindaron todo su respaldo al Libertador en la Convención de Ocaña, cuando el clero, los vecinos de Marinilla y las parroquias vecinas firmaron un documento que así lo establecía.

³ Ibid. p.22

En 1871 el padre Clemente Giraldo fue nombrado párroco de Granada, cargo que desempeñó hasta 1933; durante este largo período el padre Clementico; como se le conocía cariñosamente, en compañía de los alcaldes y dirigentes locales, emprendió obras importantes en este municipio como fueron: el fomento a la instrucción pública, organizaciones y asociaciones religiosas y de temperancia; la construcción del hospital Construyó el hospital y del frente del templo; fundó talleres artesanales y el Colegio de San Luis Gonzaga (1883); fomentó la agricultura, enseñó la elaboración de la panela, mejoró los caminos y dirigió la colonización y posterior fundación de San Luis en 1875⁴. Al padre Clementico le sigue el padre Policarpo María Gómez, quien fundó el corregimiento de Santa Ana, el colegio Nuestra Señora de Lourdes en 1914 y "fue un factor decisivo para la construcción de la carretera que une a Granada con Medellín"⁵.

A mediados del presente siglo el Pbro. Antonio Gómez continúa la labor de sus antecesores. Obras suyas son la construcción del barrio san Vicente de Paúl, la Cooperativa de Ahorro y Crédito Pío X, un taller de confecciones, la Colonia de Granadinos y las Escuelas Radiofónicas⁶.

De todos estos sacerdotes quien dejó mayor recuerdo entre la feligresía fue el padre Clementico. Son mu-

4 Castaño Giraldo, Enrique. *Memoria y recuerdos del Pbro. Clemente Giraldo*. Medellín, Ed. Copiyepes. 1986. p.294

5 Duque Yepes, Francisco. *Op.cit.*p.24

6 Pérez Medina, Julián. "Dos figuras de la iglesia Antioqueña". *Repertorio Histórico de la Academia Antioqueña de Historia*. Vol. 37. No. 246. Medellín, 1985. pp. 47-50

chas las historias que se transmiten de generación en generación. La propuesta del padre Clemente para Granada, San Luis y otros sitios era eminentemente desarrollista y de progreso. Propuestas que se sustentaban y a veces parecían reñir con la arraigada religiosidad de estos pueblos.

En síntesis, se puede afirmar que desde el mismo instante de La Independencia, el clero, con su decisiva participación en las guerras que la gestaron, logró en muchos casos representar el poder civil. Así, en el presente siglo su acción ha sido importante en el Oriente Antioqueño, donde la parroquia, en muchos casos, es el centro de decisión y de agrupamiento de la población. Allí, aún, el cura párroco es considerado como líder e ideólogo, donde sus ideas son acatadas y respetadas.

2.3 Vías de comunicación

Durante La Colonia el Oriente Antioqueño, se convirtió en el eje de los caminos, especialmente Rionegro como centro económico de la región y sitio obligado de los comerciantes y viajeros antes de llegar a Medellín.

Por el contrario, Marinilla no se ha destacado como sitio comercial en ninguna de las épocas de su historia. En algunos municipios de su jurisdicción como en El Peñol y Guatapé sus pobladores se desempeñaron como cargueros.

Estos cargueros y las mulas hacían largos recorridos por caminos casi intransitables desde Nare hasta Rionegro y Medellín. Luego, con la construcción del ca-

mino de Isalitas se articularon muchos sitios a la red vial. Este camino partía de Puerto Nare seguía a Isalitas Juntas-Canoas y Trapiche, allí se dividía en dos ramales: uno que pasaba por San Carlos (cerca a Granada)-Peñol -Marinilla- Rionegro y Medellín y otro que iba hacia San Rafael-Guatapé-Peñol-Marínilla- Rionegro y Medellín⁷.

Además de este camino Marinilla se comunicaba por una vía con San Vicente, Concepción y Santo Domingo y por otra con El Santuario, Granada, Cocorná y San Luis⁸.

Todos los beneficios alcanzados por Granada como sitio de paso obligado por la vía que comunicaba al río Magdalena con el interior de la Provincia, se vinieron a menos con la construcción del camino Santo Domingo -Remolinos en el siglo XIX y la posterior construcción del Ferrocarril de Antioquia (1876-1929), cuando se abandonó por completo el viejo camino al Nare y todo el comercio empezó a salir a las diferentes estaciones férreas.

Sin embargo, hacia 1890, con la idea de volver a articular los municipios del oriente con los principales centros comerciales del país, algunos líderes regionales impulsaron el Tranvía del Oriente, el cual unía nuevamente a Medellín con el río Magdalena.

Ramón Gómez, Luciano Restrepo, Antonio Giraldo, entre otros, como promotores de la obra constituyeron

7 Ibid. pp.16-24

8 Uribe Ángel, Manuel. Op.cit. p. 480

ron el 10. de diciembre de 1924, la Junta Directiva a la que pertenecían los municipios de Medellín, La Ceja, Marinilla, EL Peñol, El Santuario, San Carlos, Granada, El Carmen, Guarne y San Vicente.

Para adelantar la obra que consistía en una red ferroviaria de más de 300 kilómetros de longitud se consiguió un empréstito de 3 millones de pesos con la casa belga *Evrard Hevenith* de Amberes y con las subvenciones de los Gobiernos Nacional y Departamental.

Los primeros rieles llegaron hasta Marinilla el 12 de octubre de 1927. Dos años después se paralizó la obra debido a dificultades de orden económico y político.

En los años 50, con la construcción de la carretera Medellín-Granada, estos pobladores vieron crecer su comercio local y regional. Años más tarde, con la construcción de la Autopista Medellín-Bogotá, las relaciones mercantiles ampliaron su espacio.

2.4 La colonización

Igual que los primeros marinillos y rionegreros que se desplazaron hacia el sur en busca de tierras aptas para la agricultura y ricas minas de oro, los granadinos iniciaron desde el siglo pasado la colonización y fundación de algunos pueblos. En la década de 1870 muchas familias emigraron hacia el Quindío en busca de mejores perspectivas económicas.

Preocupado por esto y celoso de la suerte que podría tener su filegresia en tierras lejanas a su Parroquia y con el deseo de establecer una colonia agrícola que sirviera de sitio de abastecimiento del camino de Nare

y punto intermedio entre Granada y el río Magdalena, el padre Clemente Giraldo inició una campaña con los pobladores para que penetraran en las montañas cercanas a Granada⁹. Por insinuación suya un grupo de hombres exploró el sitio de Castellón y más tarde, en 1876, se fundó San Luis cerca al río Dormilón. En ese mismo año se construyó el camino que uniría esa naciente población con Granada. Allí se instalaron colonos de Granada, El Peñol, El Santuario, Marinilla y otras poblaciones¹⁰.

Así mismo, el corregimiento de Santa Ana fue creado por granadinos que se instalaron allí y se dedicaron especialmente a la labor agrícola.

La colonización no sólo se hizo hacia territorios montañosos de la vertiente de la cordillera hacia el río Magdalena sino que se desplazó también a territorios de los actuales departamentos de Quindío y Valle. Muchos de estos colonos se iban atraídos por la fiebre del caucho, cuya extracción fue en estos años la principal actividad económica; también el oro de la guacas atraía a muchos aventureros deseosos de encontrar el tesoro de Pipintá, y al no hallarlo decidieron establecerse en la zona. El municipio de Buenavista en el Quindío fue fundado por el señor José J. Jimenez quien partió hacia ese sitio, se instaló allí y colocó una fonda; posteriormente en 1928, en el paso obligado de

9 Castaño Giraldo. *Op.cit.* p.p. 107-112

10 Arcila María Teresa (Comp.). "San Luis". Medellín, Fundación Antioqueña para los Estudios Sociales, FAES, Instituto Colombiano de Antropología. Seminario permanente para el estudio del desarrollo cultural del Oriente Antioqueño, 1986. Méc. pp. 1-5.


los viajeros hacia Pijao, fueron llegando otros colonos que se instalaron cerca y así nació el pueblo que fue erigido municipio en 1967¹¹.

Muchos de estos colonos fueron llamando a sus parientes para que se instalaran en este sitio a medida que aumentaban sus posibilidades económicas, formando así verdaderas colonias de paisanos en los lugares fundados por ellos, o donde la actividad económica les permitía comerciar y conseguir algún dinero.

11 Duque Yepes, Francisco. Op.cit.

DETERMINANTES SOCIALES Y NATURALES
DE LA PLANEACION DE LA REGION
RIONEGRO - NARE FASE 02.







1980



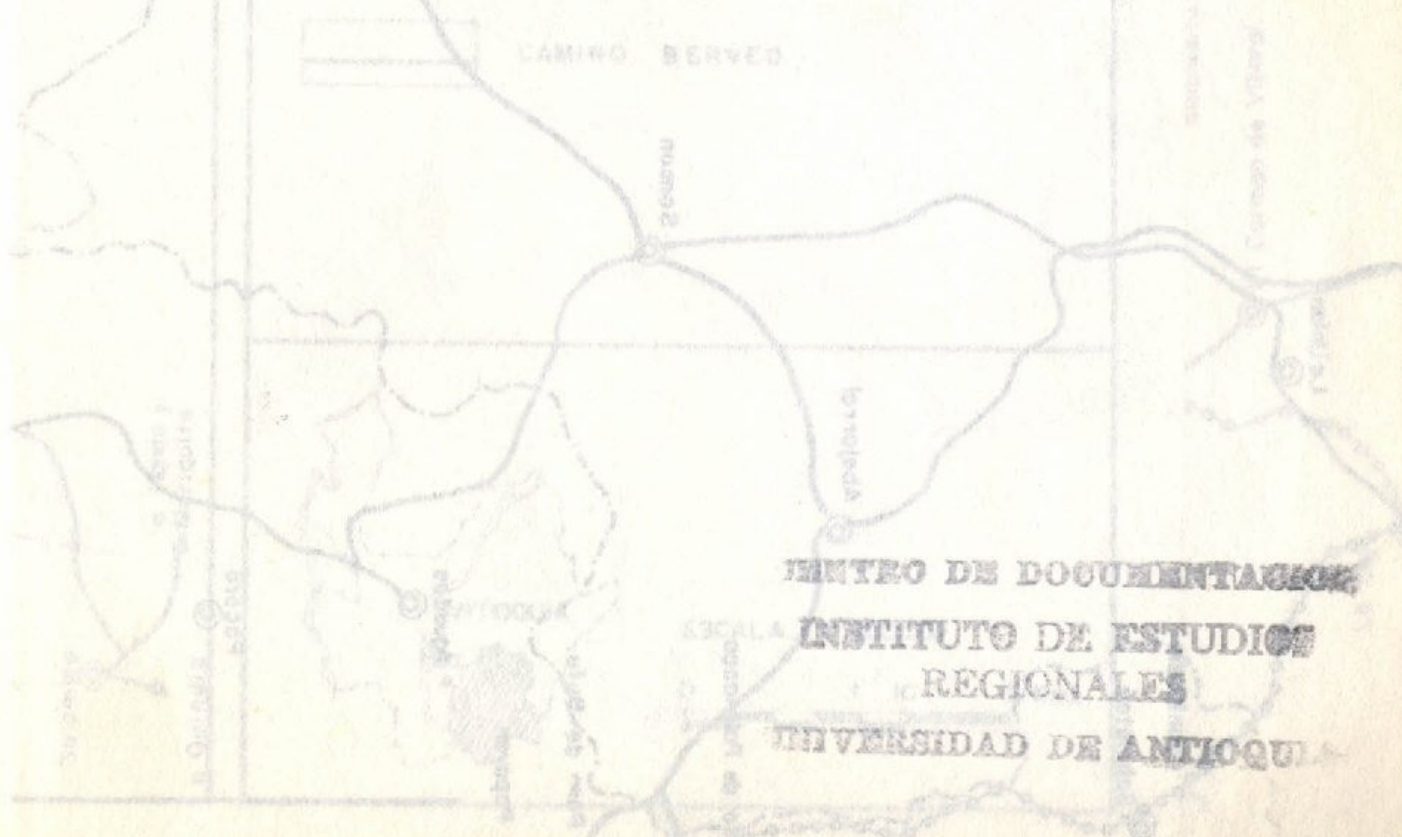
UNIVERSIDAD DE ANTIOQUIA
CENTRO DE INVESTIGACION
DE LAS CIENCIAS SOCIALES
GENES

RUTAS COLONIALES
Y CAMINOS SIGLO XIX
1700 - 1880

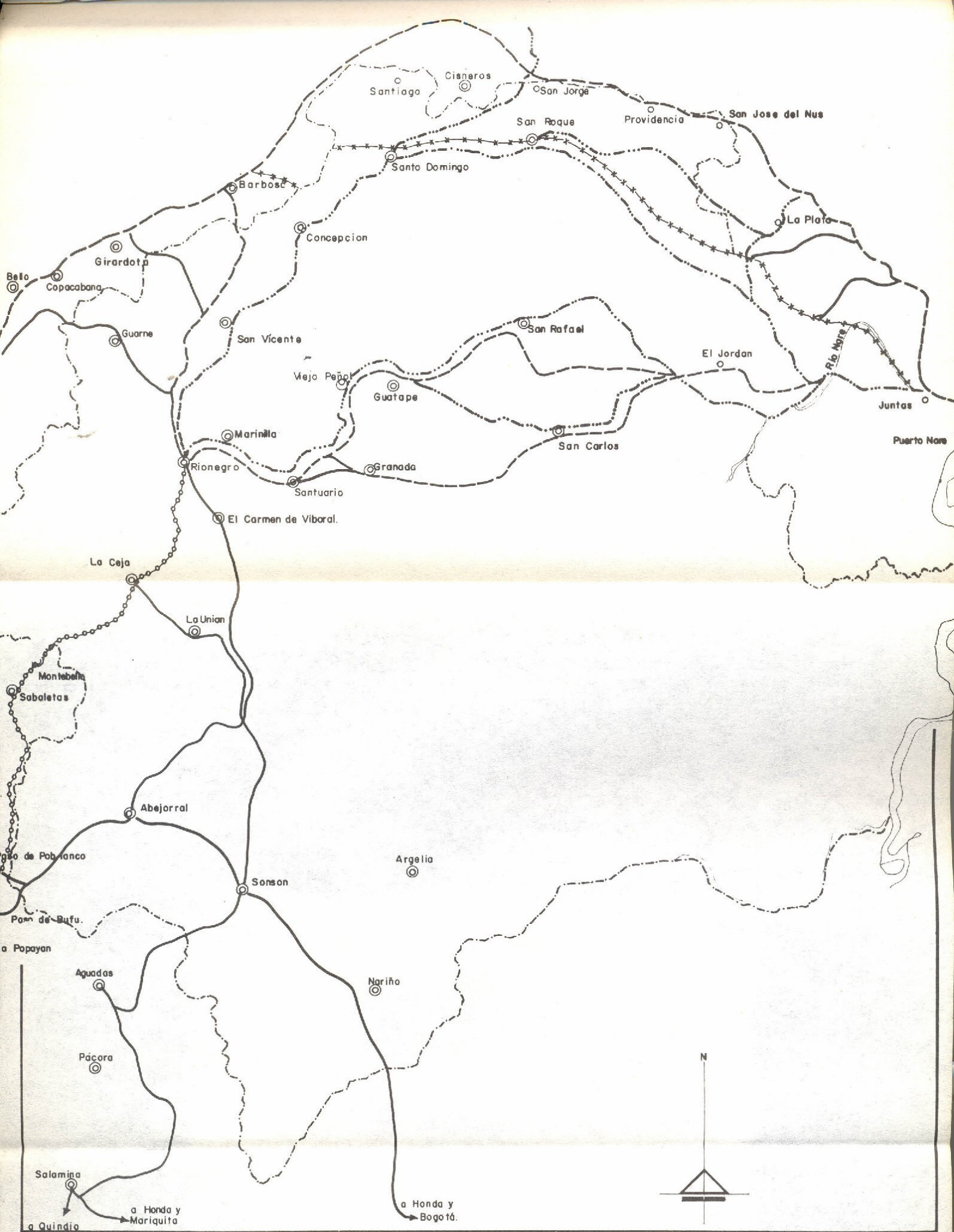
CONVENCIONES

-  CAMINO SANTO DOMINGO
-  CAMINO DEL NARE
-  CAMINO DE JUNTAS
-  CAMINO REAL
-  CAMINO DE MURCOZ
-  CAMINO BERVED

→ Norte y
→ General



CENTRO DE DOCUMENTACION
ESCALA INSTITUTO DE ESTUDIOS
REGIONALES
UNIVERSIDAD DE ANTIOQUIA

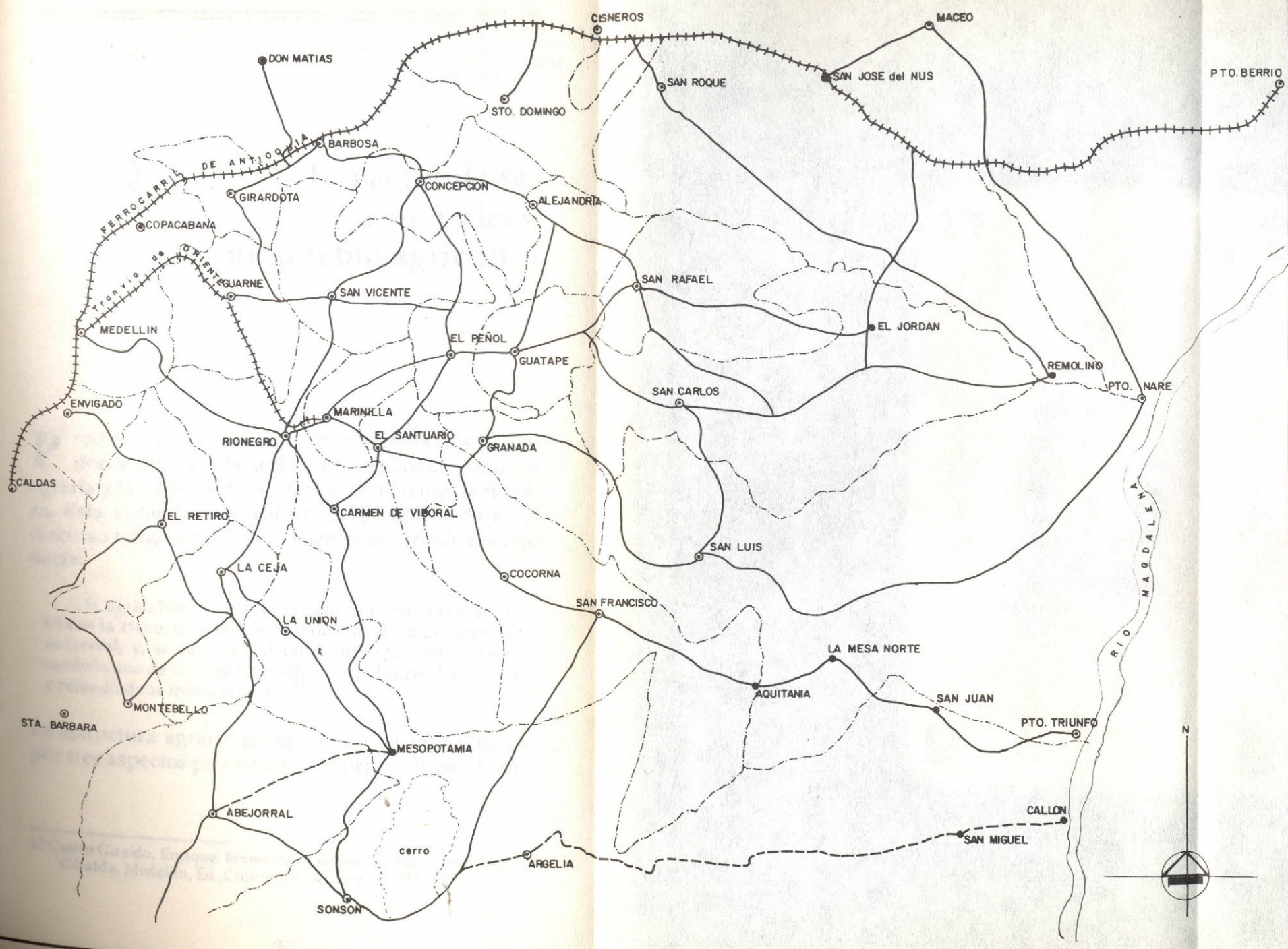


DETERMINANTES DE LA PLANEACION
RIONEGRO - 1970

RUTAS Y CAMINO 1700

CONVENCIONES :

	CAMINO
	CAMINO
	CAMINO
	CAMINO
	CAMINO
	CAMINO
	CAMINO



DETERMINANTES SOCIALES
DE LA PLANEACION
RIONEGRO - NARE

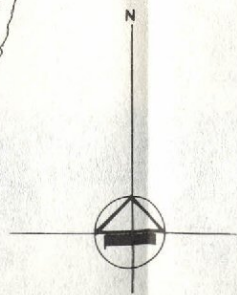
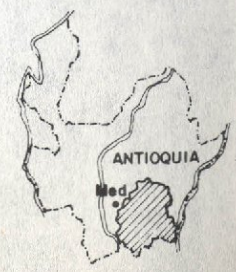


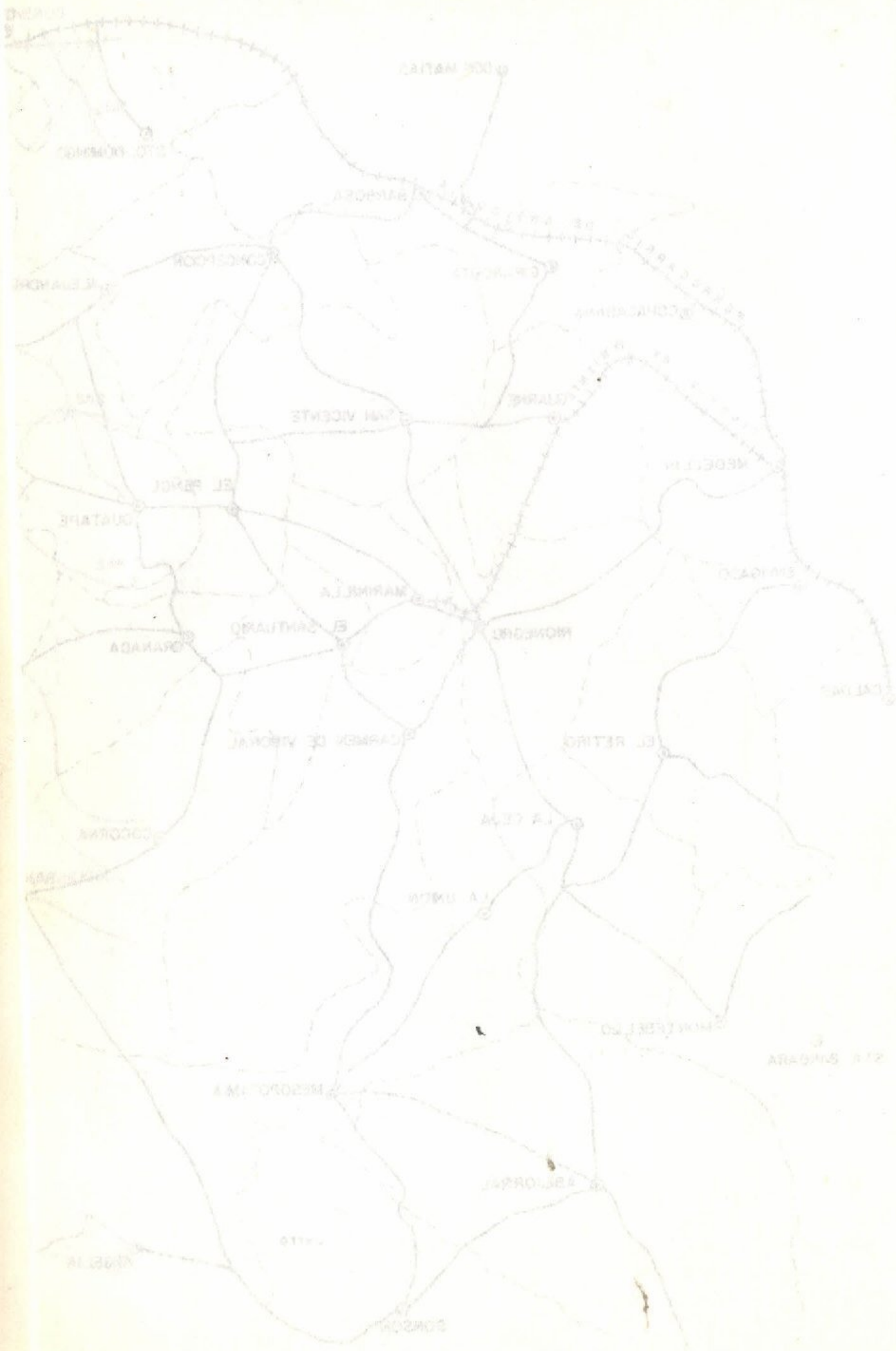
**FERROCARRIL
CAMINOS DEL
PRIMERAS DECADES**

CONVENCIONES:

-  PROYECTOS
-  CAMINOS Y FERROCARRILES
-  CABECERAS
-  SITIOS
-  TRANVIA DE ANTIOQUIA

FUENTE : MAPA DE PLANEACION
ELABORADO POR : RAFAEL
Y GABRIEL HERNANDEZ





3

Las actividades económicas: un pueblo agricultor

Producto de la colonización marinilla, los pobladores de Granada heredaron de ellos su vocación agraria y la creencia en la tierra como fuente de riqueza. Esta vocación era reafirmada y legitimada en el discurso religioso del Pbro. Clemente Giraldo cuando decía:

A la agricultura![...]. A la agricultura! ciudadanos, que ella es la clave, la base y el termómetro de la prosperidad universal, y, si queremos detallar mejor, diremos que es también uno de los mejores medios para el agrandecimiento y reinado de la moral cristiana¹².

La estructura agraria granadina se ha caracterizado por tres aspectos principales. En primer lugar, la pre-

12 Castro Giraldo, Enrique. *Memorias y recuerdos del padre Clemente Giraldo*. Medellín, Ed. Copiyepes. octubre de 1983. p.65

valencia del minifundio o pequeñas parcelas. Esta característica se ha intensificado en los últimos años al crecer la subdivisión de las parcelas como resultado del aumento de la población¹³. En segundo lugar, ha sido la fuerza de trabajo familiar la forma más común de vinculación de los pobladores a las actividades productivas. Y por último, la tecnificación del campo ha sido mínima.

Estos elementos definieron una economía agrícola basada en el cultivo de algunos productos, sin grandes excedentes para la comercialización y que atendía una porción pequeña del mercado regional, principalmente las cabeceras de Rionegro y El Santuario.

En los primeros sesenta años de este siglo el desarrollo de las actividades agrícolas fue lento, pues muchos campesinos debieron abandonar la tierra y sus sembrados, única fuente de trabajo para los granadinos, con lo cual la agricultura decayó aún más.

A partir de la década de 1960 varios factores transformaron la economía del municipio. El trazado de la vía que une a Medellín con Bogotá fue un elemento que incentivó la producción agrícola, pues acercó a los granadinos a los dos mercados más grandes del país Medellín y Bogotá. Con la autopista los costos de transporte disminuyeron y se hizo más competitiva la producción. Paralelamente, a medida que los centros de consumo fueron demandando cada vez más los

13 Centro de Investigaciones Sociales, CENICS,. Corporación Regional Rionegro-Nare, CORNARE. Talleres puesta en común. Granada y la tenencia de la tierra. Medellín, Octubre de 1988.

productos del municipio, éste se transformó en un centro importante de comercialización de excedentes agrícolas, producidos no solamente en Granada sino en otros municipios como El Peñol, San Carlos Y San Luis.

Con la nueva vía se aceleró el proceso de colonización hacia el Magdalena Medio: se abrieron nuevas tierras para la agricultura y la ganadería y las tierras bajas permitieron la producción de caña y café con cierto nivel tecnológico.

Otro factor que incidió en el desarrollo de la agricultura de Granada en estos últimos años fue la construcción de la Central Hidroeléctrica de Calderas, la cual requirió la inundación de terrenos en producción como los de la vereda Los Medios, disminuyendo la capacidad productiva agrícola.

En el cuadro 2 se pueden observar los cambios en el uso del suelo durante las últimas décadas en el municipio de Granada¹⁴.

¹⁴ Corporación Regional Rionegro-Nare, CORNARE. Estadísticas del departamento de Planeación. (s.f).

Cuadro 2.**Granada: cambios en el uso del suelo 1960-1987
(Cifras en hectáreas)**

Año	Area total agrícola	Area pastos	Area en bosques	Area en
1960	18.300	3.488	6.313	----
1970	18.300	2.963	7.324	----
1983	18.300	4.438	7.090	5.600
1985	18.300	4.697	7.090	4.105
1986	18.300	5.173	7.100	5.700
1987	18.300	---	7.100	6.700

Fuente: Corporación Regional Rionegro-Nare, CORNARE.
"Estadísticas del departamento de Planeación". (s.f).

Calderas
En este cuadro puede observarse cómo el área en producción agrícola fue la más afectada por el embalse del río Calderas. En los últimos años ha aumentado el área de bosques para protección de cuencas, lo cual explica también que la producción agrícola no hubiese obtenido un desarrollo mejor.

La ganadería hace parte de la estructura económica de Granada; aunque en pequeña escala, la cría de ganado ha cubierto las necesidades del mercado de la localidad y deja algunos excedentes para otros mercados de la región. La producción ganadera está poco tecnificada y sólo algunos empresarios se han podido especializar en esta actividad. Únicamente unas pocas haciendas ubicadas en la parte plana han introducido mejoras tecnológicas para la producción de leche y algunos de sus derivados. En el cuadro 3 puede ob-

servarse la evolución de la ganadería vacuna en Granada durante el período 1960 a 1986¹⁵:

Cuadro 3.

Granada: población de ganado vacuno 1960-1986.

Año	Ganado vacuno (No. de cabezas)
1960	5.000
1962	4.500
1964	4.700
1966	-----
1968	8.500
1970	7.972
1974	8.500
1976	8.800
1978	9.330
1980	9.897
1982	-----
1984	-----
1986	8.000

Fuente: El Mundo. Medellín, 27 de septiembre de 1988. pp. 1B y 4B.

También se ha intentado pasar de la cría casera de porcinos a una más desarrollada; varias empresas productoras de carnes frías incentivaron este tipo de

¹⁵ El Mundo. Medellín, 27 de septiembre de 1988. pp. 1B y 4B.

producción en los primeros años de la década de los ochenta. Sin embargo, la competencia del cerdo procedente de Venezuela no ha permitido que la producción de porcinos sea una actividad rentable¹⁶.

El ganado caballar y mular ha decaído de manera significativa, pues las vías carreteables se han extendido a la mayoría de las veredas del municipio y el transporte en camiones de escalera y camionetas es ahora el más utilizado para movilizar tanto personas como productos agrícolas.

En relación con la minería, Granada es uno de los pocos municipios no mineros en el Oriente Antioqueño. Entre 1900 y 1925 sólo se registraron allí siete minas de oro. A partir de 1925 no se asentó registro alguno en esta actividad económica¹⁷.

Durante la década de los ochenta se ha explotado el mineral de playa -arena de baja calidad- que ha quedado en el lecho seco del río Tafetanes después de la construcción del embalse para la Central Hidroeléctrica. La arena es utilizada para la producción de tubos y adobes.

X La actividad comercial, avanzó paralela a la coloniza-

16 Gobernación de Antioquia. Departamento Administrativo de Planeación. *Anuario Estadístico de Antioquia*. Varios años. Medellín, Imprenta Departamental.

17 Suárez de A., Ivonne. "El desarrollo de la minería en el Oriente Antioqueño". Medellín, Universidad de Antioquia, centro de Investigaciones Sociales, CENICS. Corporación Autónoma Regional Rio-negro-Nare, CORNARE, 1988.

ción de Granada y a la de otros municipios de fundación más reciente en la región.

Varios caminos que unieron ese municipio con San Carlos, El Peñol, San Luis, Guatapé y Cocorná, entre otros, fueron utilizados como vías de comercialización de productos desde y hacia la región. Inicialmente el comercio en Granada fue de tránsito y los granadinos dedicados a esta actividad en la cabecera municipal fueron pocos. A principios de este siglo, con el aumento en los excedentes agropecuarios, se amplió de manera significativa el comercio de productos como el café, la caña, el tomate, el frijol, el ganado vacuno, porcino y mular, y la leche, entre otros.

Los granadinos han llevado la actividad comercial más allá de sus fronteras. Ciudades como Medellín, Buenavista (Quindío), Buenaventura, Barranquilla y Leticia han sido centros de la actividad comercial de gentes de este municipio desde mediados del siglo.

El comercio y la agricultura se han convertido en las actividades más dinámicas de la economía. Prueba de ello es la programación semanal de las ferias: el lunes, la feria del ganado; el jueves, la feria del tomate; el viernes, la feria de la papa; el sábado, la feria de la panela; y el domingo, el tradicional mercado.

El comercio local se dinamizó bastante a partir de la construcción de los embalses y las centrales hidroeléctricas en los municipios de Granada y San Carlos. Esta mayor dinámica del comercio fue transitoria; una vez terminadas las obras, la actividad recobró el carácter y tamaño que tenía antes en este municipio de pequeña economía campesina.

Actualmente existen en la cabecera establecimientos que atienden las necesidades de la localidad: farmacia, carnicerías, almacenes de ropa y calzado, de electrodomésticos, de muebles y otros más. La dinámica comercial ha llevado a los propietarios del sector a crear la Asociación de Comerciantes de Granada, Asocogran, organización gremial que ha alcanzado importancia económica y política en el municipio.

La actividad industrial ha estado ausente de la vida económica y social del municipio. Desde las primeras décadas de este siglo el sacerdote Clemente Giraldo impulsó la producción de derivados del fique -como lazos y alpargatas-, productos de loza y madera, y fue él quien introdujo el gusano de seda a la región.

Aunque algunas de estas actividades artesanales perduraron por varios años -como la producción de la loza y de los derivados del fique-, su producción no se desarrolló a nivel industrial ni significó una alternativa económica comparable a la agricultura o al comercio, pues no generaba empleo ni ingresos significativos.

Para 1938 sólo figuraba una fábrica de empaques en el Directorio Industrial de Colombia¹⁸ y en 1945 no aparece registrada ninguna industria en el municipio¹⁹.

18 Contraloría General de la República (Ed). Directorio Industrial de Colombia 1938. Bogotá, Contraloría General de la República, 1938.

19 Contraloría General de la República. Primer Censo Industrial de Colombia 1945. Bogotá, Contraloría General de la República, 1945.

CENTRO DE DOCUMENTACION
INSTITUTO DE ESTUDIOS
REGIONALES
UNIVERSIDAD DE ANTIOQUIA

En las dos últimas décadas el panorama no ha cambiado mucho, pues sólo se registraron pequeños negocios de producción de alimentos como panaderías-, algunas zapaterías, una fábrica de tubos y baldosas, varias carpinterías y dos ebanisterías que producen principalmente para el mercado de la localidad y muy poco para el regional.

A pesar de ser un municipio localizado en el centro de una región que en las últimas décadas ha vivido transformaciones profundas por factores como la construcción de un inmenso complejo hidroeléctrico, la industrialización y creciente urbanización de la meseta del Oriente Cercano, la construcción de la autopista Medellín-Bogotá y el aeropuerto José María Córdova, Granada permanece relativamente igual en sus características tradicionales: sigue siendo una población campesina dedicada principalmente a la agricultura y a la ganadería en pequeña y mediana escala, con una cabecera municipal que es centro típico de comercialización de los productos del campo y de prestación de servicios.

- En Granada existe una estrecha relación entre el campo y la cabecera. Campesinos y comerciantes se relacionan en sus actividades propias y tienen un espacio común ubicado en el mercado de la cabecera.

- A pesar de la sensación de permanencia, no se trata de una población decadente o estancada. Al contrario, Granada es un municipio vivo que busca mejorar la productividad agrícola a través de los programas de la Federación Nacional de Cafeteros y la Secretaría de Agricultura. Todavía pesa mucho el tradicionalismo de sus gentes que confían poco en las innovaciones tecnológicas para la producción agropecuaria.

Granada posee las ventajas que otorga el contar con varios pisos térmicos. En sus tierras altas se cultivan verduras, frijol, papa y tomate; en las laderas de clima medio, café; en la parte baja, valles de los ríos Tafetanes y Calderas, se cultiva algo de caña, frutales, café y se destina algo para ganadería.

Es común encontrar gentes que trabajan bajo la forma de aparcería o mediante el sistema de "gasteo" según el cual un campesino aporta la tierra, otro los gastos y otros el trabajo y luego comparten el producto.

De las 52 veredas, 26 son asesoradas por la Secretaría de Agricultura a través del Programa de Desarrollo Rural Integrado, DRI, y las restantes por la Federación de Cafeteros. A pesar de la asistencia técnica, la situación general es de pobreza y condiciones de vida muy precarias. Aunque el tradicionalismo pesa mucho y sus gentes tienen métodos de producción muy atrasados, éstas no son posiblemente las únicas causas del bajo nivel de vida de la gran mayoría de sus pobladores. Las soluciones que se les están dando a los problemas tampoco son únicas ni suficientes.

4

Organización y movilización social

En un municipio con las características ya señaladas es comprensible que los principales intentos de movilización de la población se hayan dado en torno a la problemática que afecta a la población campesina; pero también, dada la estrecha vinculación entre campo y cabecera, el campesinado se interesa en las reivindicaciones específicas del casco urbano como son las que tienen que ver con la calidad y costo de los servicios públicos. En 1974 se desarrolló allí un movimiento de base campesina motivado por el problema del transporte veredal y los de suministros agrícolas; este movimiento se repitió un año después y para entonces se agregó otro factor detonante: la existencia de algunos conflictos entre liberales y conservadores en el Concejo Municipal²⁰.

20 Sáenz, Orlando. "Desarrollo regional y movimientos cívicos en el Oriente Antioqueño 1960-1982". En: *Los movimientos sociales*. Bogotá, Cinep, 1986.

Hoy en día el problema del transporte y las vías de comunicación rural permanece como uno de los que más afecta a la población campesina y se expresa en la difícil comercialización de los productos del campo; aunque este aspecto no ha sido objeto de movilización alguna, sí constituye una preocupación de las distintas instituciones que se ocupan del agro y de las organizaciones de base popular existentes en Granada.

En Granada la movilización demandando indemnizaciones a partir de la construcción de las hidroeléctricas fue de base campesina exclusivamente.

El impacto de las hidroeléctricas sobre el municipio de Granada se concentró en esta zona baja, en límites con el municipio de San Carlos, donde Interconexión Eléctrica S.A, ISA, desvió las aguas del río Tafetanes por medio de un túnel que las vertió en la quebrada Los Medios, para finalmente llevarlas al río Calderas y alimentar el embalse que lleva su nombre. La zona fue afectada no sólo por la pérdida de las aguas del río Tafetanes sino por la inundación de algunas parcelas muy productivas en veredas densamente pobladas, como es el caso de Los Medios.

La población campesina se movilizó en dos paros cívicos durante los cuales se bloqueó la vía para impedir el acceso de los vehículos de las empresas constructoras a las obras. La demanda de los campesinos se centró en exigir indemnización por las tierras ocupadas. Al final del segundo paro se firmó un convenio y se acordó el pago de las franjas de tierra ocupadas, la construcción de una escuela y de canchas deporti-

vas²¹. Este segundo paro coincidió con una movilización realizada en San Carlos en 1984.

Con la indemnización recibida la comunidad construyó un aula múltiple, la cual se utiliza como capilla y como centro de reuniones. En lo que quedó de la vereda Los Medios se formó un pequeño poblado con experiencia organizativa; fuera de la Acción Comunal, han tratado de impulsar una cooperativa de consumo.

Los campesinos se movilizaron nuevamente en marzo de 1988 para exigir al Gobierno Departamental la construcción de un puente que uniera las veredas Los Planes y Playas, el cual había sido prometido anteriormente. Pedían además el nombramiento de un maestro para una escuela rural.

La movilización estuvo integrada por campesinos de la vereda Los Planes y revistió las características de una marcha campesina. En la marcha se movilizaron hacia la cabecera aproximadamente cien campesinos, mujeres y niños. Allí se tomaron las instalaciones de la Alcaldía Municipal y permanecieron en ese lugar durante cuatro días mientras una comisión negociadora se trasladaba a Medellín para exigir sus reivindicaciones.

La comisión negociadora estuvo integrada por representantes de los campesinos, el señor cura Párroco y representantes de la administración municipal. El Gobierno Departamental se comprometió a construir el

21 Entrevista. Granada. Octubre de 1988

puente y a nombrar el maestro para la escuela. Salvo algunos casos particulares, puede afirmarse que, en general, durante el transcurso del movimiento no se reprimió a los participantes en él.

Las movilizaciones dirigidas desde la cabecera han estado vinculadas a las demandas por servicios públicos, aspecto en el cual el municipio aún tiene deficiencias. El acueducto, construido por la Cooperativa de Municipalidades en 1948 y reformado en 1970²² ha sido motivo para varias protestas y expresiones de descontento por parte de la población. Los pobladores se han opuesto sistemáticamente a que Acuantioquia preste este servicio porque rechazan la instalación de contadores. Aunque el municipio construyó un nuevo tanque con financiación del Instituto de Desarrollo de Antioquia, IDEA, en 1985²³, para 1987 no existía planta de tratamiento. A pesar de que algunos concejales fueron conscientes de que para mejorar el servicio era necesario construir una planta de tratamiento, controlar el consumo y aumentar las tarifas, no se atrevieron a hacerlo por el riesgo político que ello implicaba. Este problema llevó al paro cívico en 1986.

El obsoleto alcantarillado y la pavimentación de las calles son identificados como problemas y han dado origen a algunas expresiones de descontento ante la Administración Municipal. Así, en el año 1981, los dirigentes locales organizaron un Cabildo Semiabier-

22 Gobernación de Antioquia. Departamento Administrativo de Planeación. **Plan Integral de desarrollo urbano.** Granada. Medellín, diciembre de 1981. p.26

23 **El Colombiano.** Medellín, 17 de noviembre de 1985

to motivado por el cambio de destinación de un rubro de 40 millones de pesos, que estaba aprobado para la pavimentación de las calles²⁴.

El servicio de energía eléctrica empezó a ser prestado por el Circuito Eléctrico de Oriente en el año de 1963, con el apoyo de la Iglesia y del Concejo Municipal pero con la oposición de los pobladores²⁵. Posteriormente, y como en otros municipios de Antioquia, el servicio pasó a ser prestado por Electrificadora de Antioquia. Contra estas Empresas se movilizó activamente la población en el Movimiento Cívico Regional que tuvo lugar en los primeros años de esta década para protestar por el mal servicio de energía y las altas tarifas.

Granada se sumó a los paros regionales que en dicha movilización se organizaron contra Electrificadora de Antioquia, en septiembre y octubre de 1982 y en febrero de 1984.

En este municipio, como en la mayoría de los que participaron, el liderazgo fue asumido por los comerciantes, pero su composición fue bastante heterogénea pues diversas fuerzas sociales se hicieron presentes.

En el paro regional de 72 horas, iniciado a partir del 23 de febrero de 1984, motivado por el incumplimiento del Gobierno Departamental a los compromisos adquiridos en octubre de 1982, los pobladores de

24 Entrevista. Granada. Octubre de 1988.

25 Duque, Juan Francisco. *Op. Cit.* p.30.

Granada organizaron una jornada cívica y nombraron una Junta integrada por cinco ciudadanos entre comerciantes y concejales. Dicha Junta convocó a una Asamblea General; el comercio se cerró y hubo algunas pedreas por parte de los estudiantes que se habían vinculado al movimiento.

Hay que mencionar también que los estudiantes de Granada apoyados por los maestros, dos sectores sociales de mucha importancia en este municipio, los padres de familia y los comerciantes, se han moviliado también exigiendo reivindicaciones propias. En la última oportunidad, en octubre de 1987, se movilizaron hacia la ciudad de Medellín unas treinta personas que se tomaron las oficinas de la Secretaría de Educación para exigir el nombramiento de dos profesores²⁶.

4.1 Las formas organizativas locales

Es llamativo en Granada la cantidad de grupos, asociaciones, comités, etc., en que está organizada la población. Muchos de ellos son de origen religioso, místico o caritativo, pero siempre solidarios: grupos de oración, de catequesis, Movimiento Mariapolis, Sociedad Caritativa, Sociedad de San Vicente de Paul, Hogar Juvenil Campesino, etc; otros son de tipo cultural o gremial: Comité de Comerciantes, Comité de Empleados y Profesionales, Asociación de Exalumnos del Liceo, Comité de Educación, Comité para los festivales de teatro y poesía. Además existe Casa de la Cultura, Biblioteca Municipal, la organización del Niño Alegre (*Christian Children*) y las tradicionales Acción Comunal y Cooperativa.

Existe también una emisora local y se publican con alguna regularidad tres periódicos: **Integración**, vocero del Partido Conservador en el municipio. **Denuncia**; este periódico fue vocero del Movimiento Cívico regional; y, **Quijotadas**, de carácter literario en el cual participan profesores, empleados y profesionales.

Esta actividad permite expresar ese espíritu solidario y de compromiso con el prójimo en el sentido cristiano de la palabra; es por esta característica que la iglesia y la religión siguen teniendo una importancia tan trascendental en esta comunidad, donde se puede afirmar que la organización de la sociedad civil depende del orden religioso y que el desarrollo de cualquier proyecto cívico-popular tiene que tener en cuenta la práctica religiosa tradicional y además, para su éxito, deberá contar con el aval de la parroquia.

De todas las organizaciones existentes, se destacan, por su cobertura y permanencia, la Acción Comunal y la Cooperativa Pío X, sin descontar la importancia de otras menos institucionalizadas y donde quizás se expresa mejor el sentido que resaltamos.

La Acción Comunal: también en Granada la Acción Comunal se organizó con el impulso de la parroquia, en los primeros años de la década de 1960 y, como en otros municipios de la región, fue controlada desde el comienzo por el Partido Conservador; pero, más que en otros municipios, ha aglutinado masivamente a la población campesina y ha sido un importante medio de gestión para trabajar por sus intereses.

Cada una de las 52 veredas cuentan con sus respectiva Junta de Acción Comunal; la Asociación de Juntas que

las aglutina coordina en forma muy dinámica la acción del campesinado, ella es además el medio a través del cual todas las instituciones, estatales o no, establecen vínculos con el campesinado. A pesar de las quejas respecto a que la organización no cuenta con nuevos líderes y que los existentes son muy tradicionales y muy vinculados con los partidos políticos tradicionales, situación que parece común a la mayoría de las acciones comunales de la región, ello no impide que sea una organización con fuerte arraigo en esta población de pequeños propietarios.

La Cooperativa Pío X: Fue fundada en 1963 con 44 socios; en 1988 contaba con 1.400 y 3.500 ahorradores, muchos de ellos hijos de los socios. La Cooperativa estuvo estancada hasta 1980 pero ha cobrado mucho impulso en los últimos años y, aunque continúa siendo una entidad de ahorro y crédito, ha ampliado sus servicios aportando una ayuda para consulta médica de especialistas y consulta médica general para socios e hijos de socios.

La solidez económica actual de esta Cooperativa ha permitido a su Junta Directiva pensar en transformarse en una cooperativa multiactiva con servicios de consumo (droguería, víveres e insumos agropecuarios). La Parroquia, institución estrechamente vinculada a la constitución de la Cooperativa, ha sido definitiva en su desarrollo. Aproximadamente un 70% de los socios son campesinos; hay también empleados (especialmente maestros), comerciantes y amas de casa.

La Cooperativa es sin duda una entidad que corresponde muy bien al espíritu ahorrador y solidario del granadino y aparece como el espacio a través del cual

se puede impulsar un proyecto económico para esta población. En este sentido se ha empezado a estudiar la forma cómo la Cooperativa podría intervenir en la comercialización de los productos del campo, uno de los problemas económicos más delicados del municipio.

5

Perfil político

Con un modo de ser religioso, una adscripción al Partido Conservador y esa simbiosis entre lo sagrado y lo profano, entre la religión y la política, Granada se inscribe fielmente en los parámetros característicos del país marinillo (véase cuadro 4).

Cuadro 4. Granada: Resultados electorales presidenciales 1930-1986

Año	Conservador	Liberal	Anapo	Otros	Observaciones
1930	1.050	46			
1941	1.270	70			
1942	----	1.335			Conservadores no van a elecciones
1945	1.424	102			
1946	1.665	124	----	1	
1951	2.074	----	----	-	Liberales no van a elecciones
1958	----	174	----	-	
1962	4.798	----	118	13	
1966	----	4.254	55	-	
1970	4.429	----	192	-	
1974	3.857	219	100	7	
1978	4.616	162	----	-	
1982	5.908	222	----	7	
1986	5.149	351	----	71	

Fuente: Registraduría Nacional. Medellín.

Hegemónicamente conservador, el granadino vivió durante los años treinta y cuarenta la división interna de su Partido en el ámbito nacional; así, la mayoría conservadora se dividió en favor de don Ramón Gómez y en contra de Laureano Gómez; el enfrentamiento, bastante agudo, tuvo un capítulo especial de

confrontaciones políticas, pero sin llegar al enfrentamiento violento, lo que es característica del perfil político del municipio.

Los años cincuenta y la violencia política que se desató en el país es para los granadinos un referente lejano; se habla de hostigamientos a los escasos liberales y alguna violencia rural en las veredas cercanas a San Carlos, pero puede afirmarse que la época de la violencia no produce transformaciones significativas en los núcleos de poder y la estructura política de la localidad.

Desde los años treinta, el conservatismo viene reflejando profundas divisiones en la localidad: primero fue la alternativa Romanista; luego se optó por el Ospinismo, en los primeros años del frente nacional; y durante la década del setenta consiguió tal fuerza la fracción Progresista que, al decir de algunos pobladores locales, " el municipio fue la cuna del Progresismo en Antioquia". La lucha de fracciones del Partido Conservador en Granada ha reemplazado el enfrentamiento bipartidista por el control del poder local y el favor electoral de sus gentes.

El poder político partidista se encuentra controlado por la élite tradicional residnete tanto en el municipio como en Medellín. Este control articula los granadinos bajo dos modalidades bien definidas. La primera es la político-partidista de carácter tradicional, típicamente clientelista; manejada a través de las acciones comerciales, articula por igual al campesino cafetero y al campesino negociante. La segunda modalidad abarca el conjunto de la población rural y urbana, la constituye la particular utilización de la cultura de la

localidad, a través de un conjunto de entidades de beneficiencia.

La parroquia y su control en la vida cívico-cultural de la localidad, concentra el mayor número de organizaciones e instituciones granadinas; a través de las entidades de beneficiencia se vincula orgánicamente con el poder político-partidista y el jurídico administrativo.

La sociedad granadina se organiza entonces bajo un proyecto cívico-religioso, el cual tiene como objetivo fundamental reproducir relaciones solidarias entre las gentes. Solidaridad es la característica fundamental del civismo-religioso granadino, ello se expresa en el fortalecimiento de los vínculos parentales y las relaciones vecinales.

6

Granada: pueblo parroquial y comerciante .

Los colonos pobladores de Granada se apoyaron en la fe religiosa para su tarea colonizadora. A medida que abrían trochas, levantaban capillas pajizas, elaboraban actas de fundación e iban gestando una sociedad de tipo rural, agrícola fundamentalmente, con una estructura familiar fuerte y marcada por una inmensa fe religiosa.

Granada es un municipio que combina a cabalidad los ideales del mundo secular con los del mundo sagrado. Es posible que los segundos prevalezcan sobre los primeros, si damos valor pleno a la opinión de los pobladores: "es tan religioso este pueblo, que el que se muere por ahí y tiene dos casas, le deja una a las ánimas; o tiene una mera casa, y para que los hijos no peleen por ella se le da a la parroquia".

El poder religioso se ve reforzado por una formación académica que tiene ventajas comparativas respecto

a otras localidades vecinas, al darse en diversos niveles de la escolaridad formal, y ampliarse la escolaridad informal, tanto a nivel rural como urbano.

Se ligan a la religiosidad y a la educación, las actividades culturales y deportivas las cuales van dando salida a la energía positiva de las nuevas generaciones granadinas. Se ligan también las potencialidades derivadas del espíritu organizativo de los pobladores.

La limitante básica para esta dinámica pueblerina son las metas que se tienen, las cuales parecen romper la atadura a lo local sólo en el orden de lo económico, por medio del comercio.

La conjunción del ethos mercantil granadino con las creencias y prácticas religiosas, encuentran resolución en la vida cotidiana. Comercio y fe invaden su universo, ocultando otras realidades que subyacen y que resquebrajan las posibilidades de una verdadera cohesión social. Es decir, los granadinos configuran para sí un convencimiento de cohesión y valores compartidos, se sienten una comunidad con vínculos en virtud de su similitud; sin embargo, las desarmonías, los conflictos y contradicciones, no se escapan a la realidad granadina. Las luchas por el poder local, el clientelismo, las fracturas en el terreno de la moralidad, son algunos signos del granadino que germina.

6.1 Granada en la Región

La respuesta granadina por la región es clara: El Santuario y Marinilla son lo más cercano a su historia e idiosincracia; también está tocada por la influencia proveniente de la frontera colonizadora, por la vía de

San Carlos. El campesinado parcelario, de tierra fría, se mezcla con el calentano de las riberas de los ríos Calderas y Tafetanes.

El granadino se identifica por su acendrada fidelidad a la patria chica, carta de presentación social allende la localidad, en especial en donde las redes comerciales (las colonias) también los ligan. Es un pueblerino con dimensión humana fuerte, emprendedora, aventada. Salir del pueblo no es negarlo, es afirmarse en los valores natos para retornar triunfante con las arcas llenas y los credos más sólidos.

6.2 Instituciones

Son varias las instituciones que tienen presencia en la vida local y realizan diversas actividades en favor del desarrollo del municipio.

Iglesia y empresa. El Pbro. Jorge Ramón de Posada, ilustre y emprendedor, promovió desde Marinilla la fundación de diversas localidades hacia el suroriente antioqueño, y prohijó la creación de empresas agrícolas y comerciales. Inauguró la presencia de protagonistas de la vida local que han mezclado su labor evangelizadora con la de la creación de empresas.

El espíritu progresista y desarrollista de los curas párrocos impregnó todos los aspectos de la vida social. Lideraron diferentes obras sociales, económicas y culturales contribuyendo a la consolidación del asentamiento. Puede afirmarse que la parroquia constituye el eje y núcleo organizador de los procesos de configuración de este asentamiento, siendo objetiva-

mente imposible abstraer el municipio de su omnipresencia.

La presencia activa de la iglesia es un factor de identidad local evidente en las diversas esferas de la vida municipal. El ritmo de la vida pueblerina se ha mediatizado por el ejercicio religioso al que dedican buena parte de su tiempo:

retiros espirituales en épocas diferentes para hombres y para mujeres; el ejercicio de Las Cuarenta Horas; grupos de estudio del mensaje evangélico, son algunas de las oportunidades para renovar los lazos de unión con Dios.

Granada aparece en el escenario regional como una localidad en la que los valores religiosos son moldeadores de la vida individual y colectiva, de allí su nombre de "meca del cristianismo". Los cambios promovidos por la iglesia postconciliar reactivan ese influjo. Es notorio, por ejemplo, el gran número de grupos juveniles que bajo el liderazgo de la parroquia hacen pastoral, vida cívica, organizan campañas de salubridad o simplemente se unen para la recreación y el deporte: JOCRI (Jóvenes Cristianos), MOJUCO (Movimiento Juvenil Cristiano), Scouts, Guías cívicas, Grupo vocacional, Grupos de base, Pastoral Juvenil Campesina, Grupo Juvenil Mariano, Infancia Misionera. Estos grupos, constituídos fundamentalmente por niños y jóvenes de ambos sexos, son educados en las más estrictas tradiciones que reproducen el viejo anhelo de servicio a la comunidad por medio del amar al prójimo.

La vocación religiosa ha estado ligada a la tradición de las familias granadinas, que nutren a las comuni-

dades religiosas existentes en el pueblo: Siervas del Santísimo, Siervas de la Iglesia, Acción Social Cristiana, Reparadoras de Cristo Sacerdote y Franciscanas. Es significativa la labor de estas comunidades en la conservación del culto, además de su trabajo en el Hospital (las Siervas del Santísimo) y en la educación y los Hogares Juveniles (las Franciscanas).

Los espacios granadinos también están signados por las construcciones sagradas. Primero fue la hoy llamada Iglesia Filial y luego la Parroquial. El llamado templo antiguo prestó sus servicios como parroquia desde 1821 hasta 1944, cuando pasó a ser templo filial por haberse dado al servicio el nuevo templo parroquial, de mayor capacidad para la feligresía. El viejo templo encierra una tradición de más de 150 años, recoge innumerables recuerdos, herencias y tradiciones. Es el templo que le da la identidad espacial e histórica a la localidad. Las torres que simbolizan desde lo alto la religiosidad, son un referente espacial importante, cuando se pasa por distintas colinas; desde el cementerio, Minitas, Honda y demás alturas, resaltan sus torres sobre el poblado. Es hoy día monumento nacional. A este templo acude un gran número de ancianos y fieles que han sentido como suyo este espacio sagrado a través de los tiempos.

La Escuela: preocupación por el futuro. La escuela en Granada es una institución centenaria importante. La alfabetización, la instrucción primaria y secundaria, la formación de un contingente de maestros locales y de los municipios del Oriente Antioqueño, reproducen en el seno de la sociedad sus valores fundamentales. Algunas comunidades religiosas como Las Franciscanas ayudan al magisterio oficial en estas labores.

La organización educativa es amplia. Además de los ciclos formales en primaria y bachillerato, se cuenta con educación preescolar y adulta; educación artesanal y programas no formales. Esto hace de Granada un centro educativo de gran proyección hacia los municipios cercanos.

En 1883 el colegio fue fundado con bachillerato académico; hoy funciona con tres modalidades: académica, comercial y pedagógica. El bachillerato comercial es una respuesta reciente a la tradición económica de Granada, considerada centro de distribución de productos agrícolas y de mercancías de la más variada índole.

A diferencia de la mayoría de los otros municipios del Oriente, Granada tiene su equipo profesoral nacido y formado en el municipio, constituyéndose en un pilar fundamental para la reproducción ideológica y cultural de sus valores tradicionales. La educación, entonces, es un valor social y un medio para ganar prestigio. Según sus pobladores, Granada no se disputa con ninguna otra localidad del Oriente el interés y el estímulo por la educación de sus gentes, de ahí su nombre de "Atenas del Oriente". Los maestros son considerados líderes en las zonas rurales. Y según la parroquia, ellos son la "cultura intelectual del pueblo", aceptados y reconocidos por las comunidades.

El magisterio granadino está vitalmente articulado a la acción eclesiástica; trabajan de común acuerdo en obras cívicas con lo que le hacen perder fuerza a la acción política. Quien quiera hacer política en Granada debe estar vinculado a actividades cívicas y culturales.

El magisterio también actúa en tareas culturales de tipo institucional como la promoción del teatro, actividad en la que trabaja conjuntamente con los promotores culturales del municipio. Es analista y crítico de la vida local. Los acontecimientos políticos son seguidos con interés: la cacería de votos en época electoral, en vez de obras de beneficio social; las acciones político-militares de los grupos guerrilleros en una localidad pacífica que ya olvidó la violencia de los años 50. La incursión guerrillera de 1988 sembró desazón en todos los pobladores. No aceptan que hayan asaltado la Cooperativa, obra de beneficio social construída con esfuerzo y considerada intocable por quien se pretenda defensor de los pobres. Desde antaño promotores de obras de desarrollo comunal, hoy los maestros se sienten limitados para actuar por temor al boleteo, las amenazas de muerte. Solidaridad, paz, tranquilidad; son realidades del ayer, opinan algunos maestros; sin embargo la mayoría considera los brotes de violencia como un fenómeno producido por elementos externos a la localidad.

Es evidente el reforzamiento cultural y la defensa de las costumbres que tiene la sociedad granadina al decir que el mal está afuera, el bien esta en sus gentes. Tradicionalmente han sido hospitalarios con el forastero, en lo cual arraiga el dicho "Madre del Forastero, Madrasta del Granadino", hoy rechazan a los que "vengan a contaminar las sanas costumbres de la población". El repliegue sobre sí mismo para preservar las costumbres tiene respaldo en las instituciones eclesial y educativa.

En la medida en que se identifican con los valores y costumbres del municipio, los maestros inculcan valores cristianos, cívicos y patrióticos mediante accio-

nes de servicio a la comunidad, respaldo a las fiestas cívicas y religiosas.

La escuela nueva está formando jóvenes con aprecio por el campo para fomentar la agricultura, descubrir sus propios valores y participar en la solución de los problemas con un amplio sentido de solidaridad y trabajo en equipo.

El sentimiento generalizado de amor por su terruño no los exime de ser concientes de sus problemas para los que proponen la creación de cooperativas y microempresas, construcción de una planta de tratamiento de aguas, repavimentación de las calles, dotación del hospital y la biblioteca, un local adecuado para la Caja Agraria, construcción de hoteles para los turistas y comerciantes que acuden al pueblo.

La inmensa mayoría de los maestros son hijos del pueblo y quieren hacer obras en su beneficio, pero sienten la falta de líderes que arrastren las gentes por caminos de progreso.

Granada refuerza los lazos endogámicos con los frecuentes matrimonios entre paisanos que aceptan las uniones entre personas del campo y la cabecera. Es más escaso el matrimonio con forasteros; tal vez sea una forma de preservar los valores tradicionales.

La familia tiene alta estima por la educación de sus hijos (más en la población de la cabecera) aunque es consciente de que no reporta beneficios económicos. Ante la imposibilidad de sostener bachilleres en la universidad, los padres esperan que se vinculen a un trabajo independiente, al comercio, a la agricultura o

a las microempresas. La vena del negocio se reproduce.

Los promotores institucionales de la Cultura. La potencialidad organizativa del granadino y la activa vida religiosa, comercial y educativa del municipio, llevan a que exista predisposición a emprender tareas culturales, tanto dentro de los moldes propios de la cultura institucional y oficial, como de la que explora las capacidades espirituales de la gente.

El teatro es la vocación por excelencia. Afirman algunos que "el teatro es más universal que la política"; es "el reflejo de la vida cotidiana, de todo lo que va pasando". Hay tres festivales de teatro: el campesino, el regional y el escolar. Entre los grupos culturales vale la pena destacar los esfuerzos del grupo de teatro La Teja y Los Juglares con obras costumbristas y algunos intentos de teatro moderno. También la coral "Ramón Emilio Duque"; el grupo "Parnasillo", que alentó la declamación en concurridos viernes culturales; los grupos musicales como el "Ensueño" y "Nicholls y su Clan".

Las capacidades histriónicas del campesino se han explorado con el teatro costumbrista y con los desfiles de mitos y leyendas que recogen la savia vernácula, con la cual se han alimentado generaciones enteras de granadinos. Por estos caminos se impulsan también las artes plásticas, la música y la literatura.

El trabajo del Comité Interinstitucional de Granada ha sido de gran ayuda para la promoción de todas estas actividades. En sus visitas a las veredas se aprovecha para llevar recreación, teatro de vez en cuando,

pintura dactilar a los niños; o "se sale con un mimo, trabajamos poesía, cantos, chistes; los pelaítos y la gente adulta canta...para que utilicen bien el tiempo libre". La vereda Los Medios ha sido líder en estas actividades.

En el trabajo cultural participa el sacerdote, la monja, el médico, el maestro, el promotor cultural, el padre de familia, el joven, el niño. Una actividad se combina con otra. Las romerías que promueve la parroquia en el campo, sirven para montar un programa recreativo, deportivo, educativo y cultural. "La iglesia es un aglutinante de la gente; si el cura programa misa, se queda a lo demás".

Granada es un municipio vivo en eventos culturales, incluyendo la prensa que no ha sido dejada de lado por aquellos que mezclan actividades cívicas con propuestas políticas. El caso más significativo es el periódico **Integración**, foro conservador Villeguista dirigido por la señora Celina Ossa. Igual reconocimiento cabe hacer a otros periódicos como **El Granadino**, **Quijotadas**, **Granada**, **Nuevo Ambiente**, **Proyecciones**, en distintos períodos de la vida municipal.

Otras instituciones se ocupan también del trabajo cívico-cultural, mezclándolo con la vida económica y la religión. Este es el caso del Taller de Confecciones fundado en 1967 y sostenido por la Sociedad Clemente Giraldo, de la Escuela Artesanal, de La Asociación de Exalumnos del Idem, de las bibliotecas del Idem y de la Casa de la Cultura Ramón Eduardo Duque, la Sociedad de San Vicente de Paúl, la Cooperativa San Pío X y la Asociación Colonia Granadina.

6.3 Ayer y hoy en los espacios granadinos

En un poblado como Granada, donde las tradiciones y la estructura socio-económica se mantiene sin muchas variantes, donde el ritmo de vida es más pausado y los lazos de familia son fuertes, la plaza sigue siendo el lugar que escenifica las costumbres de un pueblo poco sobresaltado.

Alrededor de la plaza central originaria, se presentan diferentes actividades: el habitante tiene acceso a tiendas de esquina, cafes, heladerías, billares y escenarios deportivos y recreativos como el video-cine; se congregan actividades institucionales, gubernamentales, religiosas y culturales. Todas ellas se desarrollan en espacios de uso colectivo donde los jóvenes y adultos granadinos acuden con frecuencia.

El tradicional mercado semanal es un punto de convergencia de la cabecera y el campo: se exhiben los productos de la tierra, bien sea de las veredas o de otras localidades; carnes de ganado vacuno y porcino; la feria equina, cada uno con su día específico.

El cambio de significado de los espacios cobra expresión al hacerse extensivo el comercio a espacios de uso recreativo como la cancha inmediata a la plaza. Allí tiene lugar la venta de vestidos, cacharrería, bisutería. Todo ello genera aglomeración de objetos, gentes y medios de transporte; un intercambio que no es sólo económico, sino social, pues es el lugar del rumor, de las noticias, de la discusión política y de la charla cotidiana.

La topografía montañosa y suave es un elemento importante, ya que refuerza el vigor de los espacios

urbanos, al escindirlos en un arriba y un abajo, correspondiente a categorías de lo viejo y lo nuevo: la estructura urbana del poblado original se vió transformada alrededor de los años cincuenta, cuando se abrió la comunicación vial Medellín-San Carlos. Este eje vial generó en Granada la posibilidad de una mejor relación comercial con los municipios cercanos. Pero lo que desencadenó el dinamismo hoy existente en la avenida Policarpo María Gómez, llamada comúnmente "La Variante", fue su ampliación hace unos 20 años, junto con el incremento del comercio allí localizado. Este fenómeno desplazó la centralidad del asentamiento, antes focalizado en la plaza principal, hacia este nuevo espacio urbano el cual se convirtió en un elemento central en la configuración espacial actual.

La variante es lugar de tránsito para la gente que va de la casa al campo o al trabajo, se somete a ritmos impuestos por los hombres, es la vía de salida y entrada al municipio y posee por lo tanto una alta significación en la vida granadina. Se caracteriza además por el hecho de contener lugares de gran atractivo para los jóvenes: las heladerías Los Balcones, Saturno, etc. La variante constituye un escenario completo, donde toda clase de gente se mezcla. A veces demasiado atiborrada, ofrece también el espectáculo de los bienes ofrecidos a las miradas y los deseos. Es también un espacio apropiado para usos recreativos como el deporte del patinaje. Es evidente la multifuncionalidad de este eje vial.

Sobre la variante se localiza la nueva iglesia parroquial, lugar de congregación, especialmente en la plaza Santa Bárbara. Es preferida por los jóvenes debido a las connotaciones de modernidad que ella y la calle

misma comportan. Lo colectivo se manifiesta en este eje o escenario por medio de ritos variados: fiestas religiosas, culturales, compra-ventas contiguas a la iglesia parroquial. Es una zona identificada como nueva a diferencia de la originaria de la plaza principal. Son dos vitalidades, dos dinamismos, correspondientes a una división urbana y social del espacio que coexisten sin dislocaciones. Ambos ámbitos, el de lo viejo y el de lo nuevo, son vividos de manera complementaria. No obstante, vale la pena anotar el profundo cambio generado por la ampliación y dinamización de la Variante, hecho que debió haber dejado una cicatriz en la imagen mental del poblado.

La aprehensión de estos espacios es vital y cultural. Esta dualidad espacial, no antagónica, que sugiere el paso del tiempo, nos regresa a la historia de la localidad y a las prácticas afectivas que los habitantes tienen de su población.

La topografía pendiente dificulta, cuando no obstaculiza, el crecimiento urbano. Prescribe una arquitectura con patrones de construcción en disonancia con los tradicionales, puesto que se requieren estructuras que obedezcan a la densificación; es decir, construcciones de dos y tres pisos. Ello impide una reconstrucción, una remodelación de las antiguas estructuras, lo que en la mayoría de los casos se traduce en una destrucción del medio arquitectónico, provocando la pérdida de las referencias simbólicas e históricas. Y es esto precisamente lo que está sucediendo. Paulatinamente vemos aparecer influencias de las poblaciones mayores que arrasan con las características propias y el color local de la población.

Los entornos cambian y deben cambiar, en caso con-

trario, invitan a su propia destrucción. El cambio espacial en Granada es valorado como parte de un inevitable flujo de contactos y relaciones que comportan elementos de lo moderno.

Granada hoy y Granada en la época de su fundación, son dos hechos distintos. El paso del tiempo no ha sido cuidadoso con el espacio, más bien abrupto y demoledor. El rápido cambio espacial no se corresponde con el ritmo lento en los cambios de sus mentalidades y formas de vida, las tendencias arquitectónicas no van necesariamente acopladas con las tendencias culturales y sociales.

Si bien Granada es parcialmente imagen visual, es también espacio vivido. La inscripción social de los jóvenes en el espacio urbano, estructura las áreas de acuerdo con formas, funciones, signos y símbolos que vienen determinados por la experiencia.

El marco vital de los jóvenes se concentra en las canchas, la de abajo y la del Carmelo; en los templos filial y parroquial, en el Idem, en la biblioteca de la Casa de la Cultura. Otros lugares como las heladerías, constituyen sitios de encuentro; son un punto neurálgico de la vida social, el lugar del juego y del discurso. A estos referentes espaciales se suma el paraje Las Vegas, espacio exclusivo para los baños esporádicos.

Comparativa y diferencialmente, existen lugares que adquieren una significación de carácter negativo. Está prohibido ir a La Telaraña, restaurante y posada situada sobre La Variante, debido a su connotación inmoral; son también mal vistas La Cañada y La Piscina por conformar áreas deprimidas social, moral y económicamente. Espacios permitidos y prohibidos,

favorecen o desfavorecen el contacto y las relaciones a nivel de microgrupos. Así se estructuran los referentes culturales que operan en las prácticas espaciales.

El espacio en Granada es recorrido ampliamente por los "placeños" y por los campesinos. La ausencia de discriminación espacial obedece al carácter campesino del municipio. La comunión entre los pobladores se respira en todos los lugares: el campo impregna la cabecera a través de objetos, productos de la naturaleza, palabras y ritmos.

favorece o desfavorece el contacto y las relaciones
dentro de los grupos. Así se estructuran los grupos
de diferentes maneras en las diferentes sociedades
dentro del mismo grupo.

El espacio en Granada es recorrido principalmente por
los peatones y por los coches. La ausencia de
transporte público obliga a los ciudadanos a caminar
no solamente por las calles sino también por los
pasadizos y por los balcones. El espacio urbano
se organiza a través de estos pasadizos y balcones
de las palmeras y de los balcones y de las
fachadas de los edificios. Así se crea un espacio
de relaciones culturales y sociales.

Si bien Granada es principalmente un lugar vital,
tiene un espacio vital. La función social de los
espacios en el espacio urbano, estructura las áreas de
uso y forma, función, función y símbolos que
diferencian el espacio urbano.

El espacio vital de los grupos se concentra en los
espacios de uso y de uso. Así se crea un espacio
de uso y de uso. Así se crea un espacio de uso
y de uso. Así se crea un espacio de uso y de uso.
Así se crea un espacio de uso y de uso. Así se crea
un espacio de uso y de uso. Así se crea un espacio
de uso y de uso. Así se crea un espacio de uso y
de uso. Así se crea un espacio de uso y de uso.

Comparativa y diferencialmente existen lugares que
adquieren una significación de carácter negativo. Este
carácter se atribuye a la Torre de la Vela y a la
Torre de la Vela. Así se crea un espacio de uso y
de uso. Así se crea un espacio de uso y de uso.
Así se crea un espacio de uso y de uso. Así se crea
un espacio de uso y de uso. Así se crea un espacio
de uso y de uso. Así se crea un espacio de uso y
de uso. Así se crea un espacio de uso y de uso.

Bibliografía

Brew, Roger. **Desarrollo económico de Antioquia desde la Independencia hasta 1920**. Bogotá, Publicaciones Banco de la República, 1977.

Castaño Giraldo, Enrique. **Memorias y recuerdos del padre Clemente Giraldo**. Medellín, Ed. Copiypes, 1986.

Corporación Regional Rionegro-Nare, CORNARE. "Granada". **Expediente Municipal**, 1985

De Greiff, Carlos S. "Sobre la distribución y colocación de tierras baldías que se han concedido en el Estado Soberano de Antioquia". **Boletín de la Sociedad Geográfica de Colombia**. Vol. XXVII. No.103.

Duque Y, Francisco. **Historia de Antioquia**. Medellín, Imprenta Departamental, 1963.

Duque Yepes, Juan Francisco. **Municipios de Colombia. Granada Antioquia 1807-1968**. Medellín.

Ferro, Germán. "El arriero: una identidad y un eslabón en el Desarrollo Económico Nacional". Bogotá, Universidad de los Andes. Departamento de Antropología. 1985. (Tesis de Grado).

- Gosselman, Carl. **Viaje por Colombia 1822-1826**. Bogotá, Banco de la República. 1981.
- Gómez, Antonio J. Pbro. **Monografía de todas las parroquias y de todos los municipios de Antioquia**. Medellín, 1952.
- Gobernación de Antioquia. Departamento Administrativo de Planeación. **Plan Integral de Desarrollo Urbano. Municipio de Granada**. Medellín, 1981.
- Gobernación de Antioquia. Departamento Administrativo de Planeación. **Anuario Estadístico de Antioquia**. Medellín, Imprenta Departamental. Varios años.
- Instituto Colombiano de Reforma Agraria. **Incora en el Oriente Antioqueño**. Medellín, 1985.
- Integración**. No. 35 septiembre-octubre, 1981.
- Integración**. Año VIII, No. 47. septiembre, 1983.
- Parson, James. **La colonización antioqueña en el Occidente de Colombia**. Bogotá, Carlos Valencia Editores. 1979.
- Pérez Medina, Julián. "Dos figuras de la Iglesia Antioqueña". En: **Repertorio Histórico de la Academia Antioqueña de Historia**. Medellín, Vol.37, No.246. 1985.
- Poveda Ramos, Gabriel. **Minas y Mineros de Antioquia**. Medellín, Banco de la República. 1981.

Poveda Ramos, Gabriel. **Dos siglos de historia económica de Antioquia**. Medellín, Extensión Cultural Departamental.

Ramírez Gómez, Damían. **Historia del Oriente Antioqueño**. Medellín, Imprenta Departamental, 1957.

Rodríguez, Jorge. **Maizópolis**. Medellín, Publicaciones El Correo Liberal. 1915.

Arcila María Teresa (Comp.). "San Luis". Medellín, Fundación Antioqueña para los Estudios Sociales, FAES. Instituto Colombiano de Antropología. Seminario Permanente para el estudio del desarrollo cultural del Oriente Antioqueño. 1985. Mec.

Suárez, Ivonne. "El desarrollo de la minería en el oriente antioqueño". Medellín, Universidad de Antioquia, Centro de Investigaciones Sociales, CENICS. Corporación Autónoma Regional Rionegro-Nare, CORNARE, 1988.

Villegas V, Lucelly. "Formación histórica del Oriente antioqueño". Medellín, Universidad de Antioquia, Centro de Investigaciones Sociales, CENICS. Corporación Autónoma Regional Rionegro-Nare, CORNARE, 1988.

Von Schenck, Friedrich. **Viajes por Antioquia en el año de 1880**. Bogotá, Publicaciones Banco de la República (Archivo de la Economía Nacional), 1953.

Zapata Cuencar, Heriberto. **Monografías de Antioquia**. Medellín, Cervecería Unión S.A., 1978.

Zapata Cuencar, Heriberto. **Antioquia, Periódicos de Provincia.** Medellín, Ed. Ealón, 1981.

Uribe Angel, Manuel. **Geografía General del Estado de Antioquia en Colombia.** Medellín, Extensión Cultural Departamental 2da. ed., 1985.

CENTRO DE DOCUMENTACION
INSTITUTO DE ESTUDIOS
REGIONALES
UNIVERSIDAD DE ANTIOQUIA

La publicación de este estudio sobre el municipio de Granada es el resultado de un trabajo realizado por un grupo de investigadores del Instituto de Estudios Regionales, INER, de la Universidad de Antioquia, con el apoyo de la Corporación Autónoma Regional Rionegro-Nare, CORNARE, finalizado en el año de 1988. El propósito de dicha investigación fue conocer los diferentes aspectos del municipio, con el ánimo de obtener una base sólida para la formulación de propuestas y programas de desarrollo que redunden en el bienestar de sus habitantes.

Granada es un municipio predominantemente agrícola, donde la producción se realiza en pequeñas parcelas con base en el trabajo familiar. Varios aspectos han influido sobre su economía: la violencia, la autopista Medellín-Bogotá y la construcción de la Central Hidroeléctrica de Calderas.

Dado el carácter de municipio campesino, los principales intentos de movilización que han ocurrido giran en torno a la problemática del espacio económico y social rural: el transporte, las vías de comunicación rural y la comercialización de la producción han convocado a la movilización de la población. La construcción de la Central Hidroeléctrica de Calderas también constituyó un factor de movilización en tanto afectó a la pequeña economía campesina.