

Colección de estudios de localidades

Guarne

A n t i o q u i a

Ar/l
0752
Ej. 2

Cornare

•
Iner

Universidad de Antioquia

Estudios de localidades

Guarne

Antioquia

Cornare - Iner
Universidad de Antioquia

CENTRO DE DOCUMENTACIÓN
INSTITUTO DE ESTUDIOS
REGIONALES
UNIVERSIDAD DE ANTIOQUIA

Primera edición: diciembre 1993

- © Instituto de Estudios Regionales, Iner. Universidad de Antioquia Tel. 210 56 99 Fax 263 82 82
© Corporación Autónoma Regional Rionegro-Nare, Cornare. Tel 8 216 46 51 Fax 8 216 46 87

ISBN 958 - 655 - 250 - 4 (Volumen)

ISBN 958 - 9021 - 98 - 0 (Obra completa)

Edición: Ana Cristina Benavides V. y Lucelly Villegas V.

Diseño de cubierta: Saúl Alvarez L.

Diagramación: Leclas

Fotografía: María Teresa Arcila E.

Laboratorios: Cuarta Dimensión

y Alberto Montoya Fotoservicios Profesionales

Dibujante: Marta Suárez

Preparación Litográfica e Impresión: Grupo Impresor

Impreso y hecho en Colombia Printed and made in Colombia

Las ideas aquí expresadas son responsabilidad del Instituto de Estudios Regionales, Iner, Universidad de Antioquia en investigación realizada para Cornare.

Prohibida su reproducción total o parcial.

Contenido

Agradecimientos	9
Presentación	13
Capítulo 1 Generalidades	17
Capítulo 2 Paisaje	21
Capítulo 3 Formación histórica	25
Poblamiento del territorio	25
La localidad en el siglo XIX	28
El Municipio a principios del siglo XIX	30
Capítulo 4 El territorio guarneño	35
Un municipio en permanente transformación	37
Espacios veredales	39
División veredal	39
Comunicación interveredal y con otros municipios	41
La cabecera municipal	42
Los servicios públicos	45
Vías de comunicación	48
Los caminos	49
El Tranvía de Oriente	50
La carretera	52
División político-administrativa	53
Capítulo 5 Actividades económicas	55
Un pasado minero	55
Un pueblo de múltiples facetas productivas	57
La producción de fique y actividades complementarias	62
Cambios recientes en el uso del suelo	67
La agricultura y la ganadería	69
La comercialización agrícola	75
La nueva plaza de mercado: una necesidad imperiosa	77

La actividades económica urbana y las relaciones funcionales	78
La industria	81
Impacto de la industria en el Municipio	85
Capítulo 6 Vida política	89
El movimiento comunero de Guarne	89
Perfil político	91
Análisis electoral	93
Alcaldías populares	95
Primera alcaldía 1988-1990	95
Segunda alcaldía 1990-1992	97
Tercera alcaldía 1992-1994	98
Capítulo 7 Aspectos de la organización social	99
Las Acciones Comunales: nuevos contenidos, viejos líderes	99
Cooperativas, sindicatos y asociaciones	101
Movimientos de protesta	103
Proyectos comunitarios	105
La integración subregional	107
Capítulo 8 Educación y escuela	109
Primeras escuelas	109
Primeros colegios	110
Tendencias en la instrucción	111
Establecimientos educativos	114
Educación primaria	114
Establecimientos de secundaria en el área rural	117
El liceo Santo Tomás	118
El colegio de señoritas La Inmaculada Concepción	119
El preescolar: una innovación	120
Alternativas en educación superior	121
Capítulo 9 Religiosidad y parroquia	123
Historia parroquial	123
Acciones sacerdotales	127
La parroquia hoy	128
La religiosidad centrada en lo ritual	130
Celebraciones religiosas	132

Capítulo 10 Cultura y vida cotidiana .	135
Organización familiar: la familia figuera . . .	135
La familia en la actualidad	137
Salud y atención médica	139
Prácticas curativas tradicionales	140
La medicina institucional	142
El Hospital y sus programas	144
Morbilidad y mortalidad	146
Organizaciones culturales	146
La sociedad de mejoras públicas	147
Otras alternativas culturales	149
Publicaciones	151
La actividad musical	153
Fiestas populares	156
Recreación y deportes	158
Capítulo 11 Anotaciones sobre la identidad	
local	163
Bibliografía	172

Indice tablas

3.1 Propietarios de tierras en Guarne en 1786	27
3.2 Población de Guarne entre 1786 y 1985	33
4.1 Censos de población. 1964-1985	38
5.1 Principales sitios mineros en Guarne 1655-1938	58
5.2 Producción de fique en Guarne y Antioquia 1933-1957	67
5.3 Evolución del área sembrada en productos agrícolas 1985-1991	72
5.4 Evolución del volumen de producción agrícola 1985-1991	73
5.5 Evolución del rendimiento promedio 1991-1992	74
5.6 Ganadería, pastos y bosques 1985-1991	74
5.7 Evolución de los ingresos y egresos fiscales 1960-1991	82
6.1 Resultados electorales presidenciales 1930-1958	94
8.1 Escuelas de Guarne 1884-1954	111
8.2 Número de establecimientos oficiales de primaria 1960-1991	114

Indice anexos

Anexo A. Resultados electorales presidenciales 1962-1992	167
Anexo B. Concejales 1972-1992	169

Agradecimientos

Aida Zapata, biblioteca

Ana Isabel Ospina, Trabajadora Social. Vereda El Zango.

Alberto Zuleta, gestor de la Cooperativa Multiactiva de Fiqueros y Artesanos.

Alfredo Naranjo, funcionario de la Secretaría de Desarrollo de la Comunidad.

Alumnos de décimo y undécimo grados del colegio La Inmaculada

Angela María Llano, funcionaria de Personería Municipal.

Carmen Rivera, habitante y conocedora de la historia local ✓

Consuelo Ospina, directora del Hogar Infantil José María Osorio.

Edilia Hoyos, del Archivo Municipal ✓

Elkin Castaño, del Centro de ayudas educativas

Ernesto Gutiérrez, funcionario de la Secretaría de Agricultura.

Fabio Hurtado, vicepresidente de la Sociedad de Mejoras Públicas.

Fredy Montoya, director de la Junta Municipal de Deportes

Gladis Arroyave, exdirectora del Hospital Enfermeras de Antioquia

Héctor J. Villa, alcalde popular

Israel Gallego, comerciante y concejal
Jaime Ramiro Jiménez, rector del Liceo Santo Tomás de Aquino.
Juan Carlos Galvis, coordinador de proyectos comunitarios.
Juan Guillermo Botero, secretario del Concejo
Luis Camilo Caro, registrador municipal
Luz Marina Jaramillo, Proyecto de recuperación y dinamización Cultural.
Margarita Morales, líder de la vereda El Zango
Miguel Ossa, líder campesino.
Mirella Giraldo M., directora del Centro de Educación física.
Oscar Herrera Yepes, Monitor Artes plásticas, centro cultural.
Patrocinio Ochoa, de la vereda Yolombal.
Pbro. Emilio Arbelaez
Pbro. Román Gómez, de la parroquia Nuestra Señora de la Candelaria.
Ramiro Osorio, jefe de núcleo
Rodrigo Ruiz, director de Extensión Cultural Municipal
Rodrigo Zapata, expresidente de Asocomunal

En Medellín

Biblioteca Pública Piloto. Sala Antioquia
Centro de Investigaciones Económicas, Cie. Universidad de Antioquia, Centro de Documentación
Cornare, Centro de Documentación
Fundación Antioqueña para los Estudios Sociales ✓
Faes ✓
Instituto de Estudios Regionales, Iner. Universidad de Antioquia, Centro de Documentación

Profesor Jorge Pérez. Director de Publicaciones Uni-
versidad de Antioquia

Universidad de Antioquia, Biblioteca Central, Sala
Antioquia

La Corporación Antioqueña Regional de las Artes
y Manos, creada en 1963, ha venido trabajando en la con-
dición, conservación e implementación de un plan
de desarrollo que incluye el desarrollo del arte
y la artesanía, el estudio del patrimonio y
la promoción y explotación de los recursos artís-
ticos y del medio ambiente.

Los trabajos en los cuales se centra el trabajo
de la Corporación se agrupan en torno a los
programas de los artes y las artesanías
y el patrimonio cultural. El estudio del
patrimonio cultural es un aspecto importante
de la actividad de la Corporación. El estudio
del patrimonio cultural es un aspecto importante
de la actividad de la Corporación. El estudio
del patrimonio cultural es un aspecto importante
de la actividad de la Corporación.

El estudio del patrimonio cultural es un aspecto
importante de la actividad de la Corporación.
El estudio del patrimonio cultural es un aspecto
importante de la actividad de la Corporación.
El estudio del patrimonio cultural es un aspecto
importante de la actividad de la Corporación.

El estudio del patrimonio cultural es un aspecto
importante de la actividad de la Corporación.
El estudio del patrimonio cultural es un aspecto
importante de la actividad de la Corporación.
El estudio del patrimonio cultural es un aspecto
importante de la actividad de la Corporación.

CENTRO DE DOCUMENTACIÓN
INSTITUTO DE ESTUDIOS
REGIONALES
UNIVERSIDAD DE ANTIOQUIA

Presentación

La Corporación Autónoma Regional de los Ríos Negro y Nare, Cornare, desde su creación mediante Ley 60 de 1983, ha venido trabajando en la consolidación, estructuración e implementación de un plan de desarrollo para la región suroriental del departamento de Antioquia, además del mejoramiento y adecuado manejo y utilización de los recursos naturales y del medio ambiente.

Los criterios con los cuales se orienta el trabajo de Cornare son los siguientes: garantizar una amplia participación de los líderes y las organizaciones sociales y comunitarias; articular los procesos de concertación y coordinación entre instituciones de diversa índole y confrontar permanentemente los resultados obtenidos mediante el trabajo de grupos técnicos interdisciplinarios. Todo ello desde una visión prospectiva y de carácter estratégico, con el fin de definir el alcance de los planes de desarrollo.

Cornare ha contado con la contribución de la Universidad de Antioquia, mediante el Convenio Marco contraído en 1986, en los procesos de investigación y planificación del oriente antioqueño.

Como resultado de los estudios realizados por el centro de Investigación de las Ciencias Sociales, Cénics, y el Instituto de Estudios Regionales, Iner, dentro del proyecto "Determinantes Sociales y Culturales para la Planificación en la Región Rionegro-Nare", entre 1987 y 1989, se elaboraron y publicaron

en 1990 catorce estudios de localidades del oriente antioqueño; ellos fueron: Sonsón, Puerto Triunfo, Rionegro, Marinilla, San Vicente, El Peñol, San Roque, San Rafael, San Carlos, Guatapé, Granada, Alejandría, Cocorná y San Francisco. Entre 1992 y 1993, ante la buena recepción de estos estudios por parte de los pobladores de la región, Cornare extendió este trabajo a diez nuevas localidades: Nariño, Argelia, Abejorral, Concepción, Carmen de Viboral, Santo Domingo, El Santuario, Guarne, San Luis y La Ceja.


Para la elaboración de este estudio de localidades el Iner asumió la siguiente metodología básica: 1) Investigación de diversas fuentes documentales como las publicaciones de carácter regional y local, y los archivos municipales, de las entidades educativas, cívicas y culturales y 2) consulta directa a los pobladores de diferentes estratos sociales, posiciones políticas, cargos administrativos y actividades económicas, educativas, recreativas, cívicas, culturales y religiosas, por medio de entrevistas estructuradas, talleres y foros.

El resultado de esta investigación es este libro, el cual fue sometido a revisión de personas conocedoras de la localidad. En él el lector encontrará aspectos económicos, sociales, políticos y culturales, que le permitirán conocer la vida local y regional. El modelo de presentación que parece en el Contenido refleja los temas desarrollados por el equipo de investigadores. Vale la pena destacar el capítulo 11, en el cual se proponen unos elementos para entender la identidad de cada localidad, pues aunque es costumbre hacer generalizaciones en torno a la idiosincrasia antioqueña, hemos percibido diferencias dignas de resaltar en cada localidad visitada.

Esta es una contribución que hacen Cornare y el Iner a los pobladores de cada municipio para el reconocimiento de su entorno local y a los estudios históricos, sociales y culturales que se vienen realizando en Antioquia.

Iván Darío Gómez Guzmán
Director
Corporación Autónoma Regional
Rionegro-Nare, Cornare

Hernán Henao Delgado
Director
Instituto de Estudios Regionales, Iner



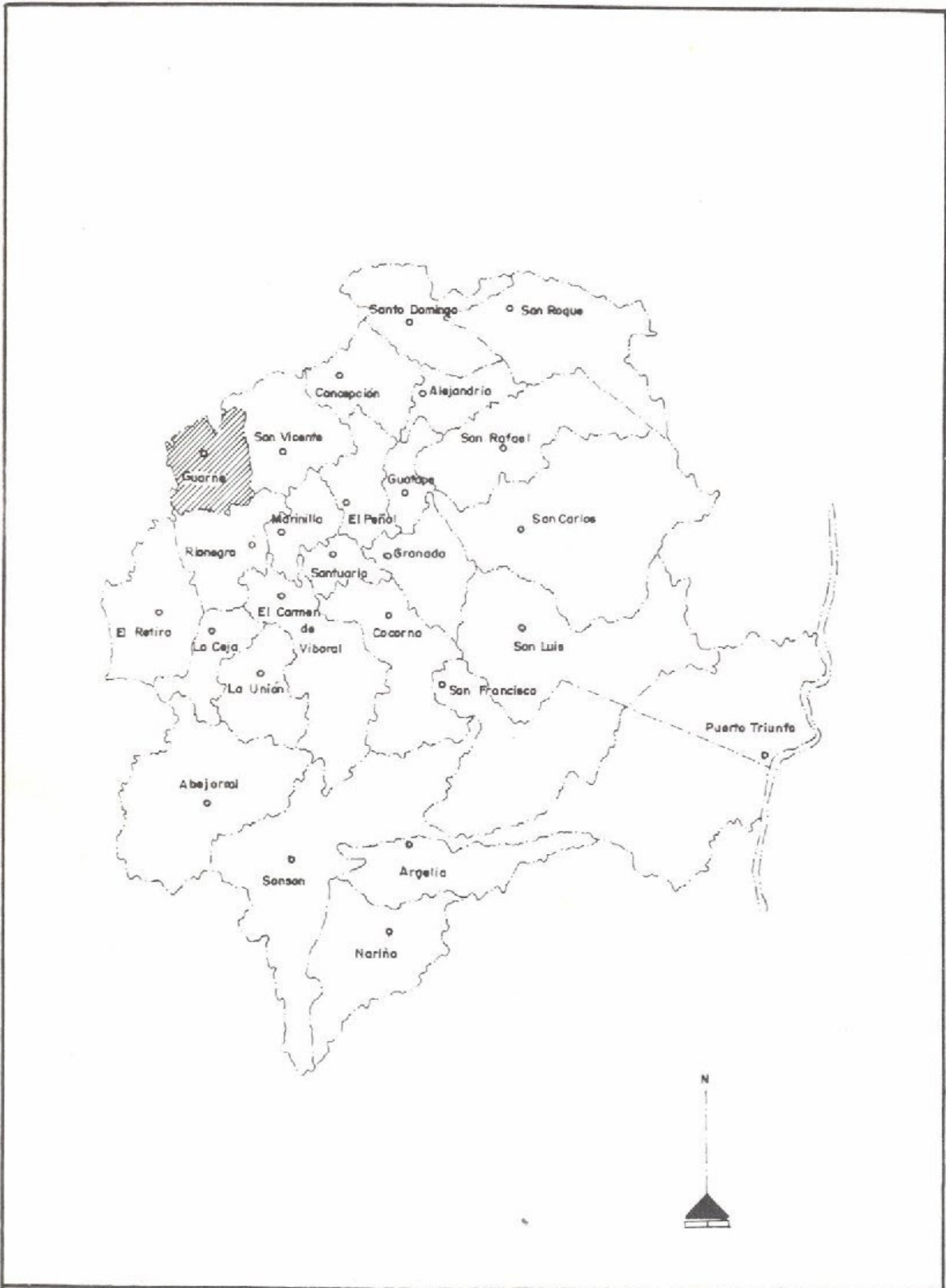
Capítulo 1

Generalidades

El municipio de Guarne fue fundado en 1757 y erigido como tal en 1817. Está ubicado a 6 grados, 17 minutos, 55 segundos de latitud norte y a 75 grados, 24 minutos, 20 segundos de longitud al oeste de Greenwich. Su extensión geográfica es de 151 kilómetros cuadrados. La cabecera está ubicada a 2150 metros sobre el nivel del mar, dista 25 kilómetros de Medellín y posee una temperatura promedio de 17 grados centígrados.

La población censada en 1985 ascendió a 24838 personas, de las cuales 7126 habitaban en la cabecera y 17712 en la zona rural. Cornare proyectó su población total para 1990 a 30191 personas.

El Municipio limita al norte con Copabacabana y Girardota, al occidente con Medellín, al sur con Rio-negro y al oriente y nororiente con San Vicente.



<p>COLECCION DE ESTUDIOS DE LOCALIDADES</p>  <p>CORPORACION AUTONOMA REGIONAL RIONEGRO-NARE</p>  <p>INSTITUTO DE ESTUDIOS REGIONALES UNIVERSIDAD DE ANTIOQUIA</p>	<p>LOCALIZACION DEL MUNICIPIO EN EL CONTEXTO REGIONAL</p> <p>GUARNE </p> <p>CABECERA MUNICIPAL </p> <p>DELIMITACION MUNICIPAL </p> <p>RIO MAGDALENA </p>	 <p>ANTIOQUIA</p>
---	--	--

Las fuentes de agua más importantes son Brisue-
la y La Mosca, esta última histórica quebrada ha si-
do el eje del desarrollo espacial de la localidad. El
Alto de Guarne, ubicada a 2400 metros sobre el ni-
vel del mar, es la altura más sobresaliente del Mu-
nicipio.

Los productos agrícolas de tradición municipal
son el fique, la caña de azúcar, el fríjol, el maíz, la
papa, las hortalizas como el repollo, el tomate y la
cebolla y algunos frutales como la mora. Se viene
desarrollando en los últimos años la explotación de
ganado lechero y la porcicultura. El área sembrada
en pasto es de 4640 hectáreas.

La población habita mayoritariamente en el cam-
po; por cada 100 guarneños, 29,2% viven en el cam-
po, teniendo en cuenta que es uno de los municipios
del oriente altiplano con más presencia de gentes
provenientes de Medellín que han instalado su vi-
vienda en las zonas suburbanas.

Capítulo 2

El Paisaje

A cuarenta y cinco minutos de Medellín, por la autopista Medellín-Bogotá, se encuentra la “Puerta de oriente”, expresión con la que los guarneños han bautizado su pueblo. La vieja carretera que une al Municipio con la capital, por la zona nororiental, dista una hora más aproximadamente.

En el descenso desde el alto de La Virgen se encuentran a lado y lado de la carretera fincas de recreo y negocios de todo orden: restaurantes, tabernas, industrias, servitecas, ventas de artesanías, queseras y viveros que ligan al Municipio, en el área de influencia de la autopista y de la cabecera, con la vida urbana de Medellín.

En el costado occidental de la autopista se ubica la cabecera. A medida que se ingresa a ella por cualquiera de las vías perpendiculares a ésta, se observa cómo van desapareciendo las viviendas campesinas y

pueblerinas tradicionales de teja y tapia para dar paso a las de ladrillo y cemento. El antiguo sector de Santa Ana sólo conserva la capilla como el único vínculo con el pasado local.

La despensa agropecuaria del Municipio la constituyen veredas como Yolombal, ubicada hacia el costado occidental de la autopista, la cual contrasta con veredas como Brisuela, Bellavista, San Isidro y la parte alta del Colorado, con pocas posibilidades agrícolas para sus habitantes.

La zona rural del Municipio ofrece una serie de contrastes que inciden en la identidad local y señalan su cada vez mayor vinculación con la metrópoli; así, la zona ubicada hacia los límites con Medellín por el corregimiento de Santa Elena, es reconocida por concentrar a los silleteros, símbolo de Medellín y Antioquia en las fiestas de independencia regional, en agosto. Pertenecen a Guarne en este sector las veredas San Ignacio, Barro Blanco, El Porvenir y La Palma. La vereda La Mosquita es identificada aún por la producción de la famosa *tapetusa*, y la zona ubicada en los límites con Rionegro, donde se encuentra el hipódromo, se ha convertido en sitio de convergencia de los ricos propietarios del oriente altiplano y nuevo polo de atracción turística regional.

El contraste lo siente el visitante al llegar a la plaza del pueblo, pues ésta se comporta a la vez como un parqueadero en el de que confluyen vehículos y personas en ajetreo permanentemente y como sitio reposado en el que descansan los abuelos, caminan los novios y juegan los niños.

El paisaje urbano evidencia ya una estructura arquitectónica que contrasta con la armonía pueblerina, de tal manera que pocos monumentos se reconocen como patrimonio local. A esto ha ayudado la poca acción planificadora de las instancias respec-

tivas. Sin embargo esta pérdida de la construcción tradicional, en Guarne se conservan destellos del pueblo comunero que se hizo célebre a finales del siglo XVIII, y de la vida minera que lo ubicó en lugar de preeminencia desde mediados del siglo XVI hasta principios del siglo XX. También se conserva, haciendo parte de su identidad, la producción y artesanía del fique, que tuvo vigencia entre el decenio del veinte y del setenta del presente siglo.

Actualmente Guarne enfrenta la presión que genera el desarrollo económico del Valle de Aburrá y del oriente altiplano, con su consiguiente pérdida de autonomía, movilidad social y fricción política y cultural; además de problemas derivados de lo anterior, como carencias de fuente de trabajo, violencia de diverso tipo, alcoholismo y drogadicción.

Los guarneños están cada vez más ligadas con la vida citadina que se va configurando en su interior a partir de los ejes Medellín-Rionegro; por eso mismo es sitio de llegada de muchos, quienes aspiran a montar empresas y a hacer vida ahí.

Capítulo 3

Formación histórica

Poblamiento del territorio

El territorio de Guarne estuvo habitado por comunidades indígenas dedicadas a la agricultura, la domesticación de animales y el tejido. La agricultura se basaba en el cultivo de maíz y de vegetales.¹

La ocupación del territorio por parte de los españoles se llevó a cabo por primera vez en 1541, cuando el teniente Alvaro Mendoza, perteneciente al ejército de Jorge Robledo, recorrió el altiplano del oriente antioqueño.

A principios del siglo XVII empezaron a llegar los primeros españoles con intención de quedarse para

1. Castillo, Neyla. Las culturas indígenas prehispánicas. En: *Historia de Antioquia*. Medellín, 1988, pp.39-40.

explotar los ricos yacimientos de oro y cultivar la tierra.

Los primeros en explotar las minas —labor que se realizó por espacio de tres siglos— fueron Diego Beltrán del Castillo, quien en 1640 introdujo una cuadrilla de negros esclavos y estableció en el lugar un Real de Minas, Fernando del Toro Zapata (1650), María de Vivanco (1655), Diego Alvarez del Pino (1661) y Cristóbal Ruiz de la Parra (1668), entre otros.²

En 1702 tomó posesión de estas tierras Don Francisco Javier Mesa, las cuales luego pasaron a manos de los hermanos Manuel y Alonso Jaramillo y Juan Prudencio de Marulanda, hasta llegar a manos de don Miguel de Henao, considerado a mediados de siglo XVIII como el fundador de Guarne.

En 1757 don José Barón de Chávez, gobernador y capitán general de la provincia de Antioquia, decretó la erección del partido de Guarne, dependiente de las autoridades de Rionegro.

En 1786, según el censo de población, existía en Guarne un número considerable de propietarios blancos, mestizos y mulatos, los cuales se dedicaban al cultivo de la tierra (maíz y legumbres especialmente) y a la ganadería, para abastecer las zonas mineras. La explotación minera era realizada por propietarios de cuadrillas de esclavos y mineros independientes o mazamorreros. A su lado había sastres, plateros, costureras y otros artesanos que cubrían las demandas de los pobladores.

2. Alvarez, Víctor. La formación de la estructura agraria en Antioquia (1542-1790). Ponencia al III Congreso de Historia de Colombia. Medellín, noviembre de 1981. Cuadro 1.

Tabla 3.1 Propietarios de tierras en Guarne en 1786

<i>Grupo Social</i>	<i>Propietarios Tierras</i>				
	<i>Total</i>	<i>1/2-5 cuadras</i>	<i>6-10 cuadras</i>	<i>11-20 cuadras</i>	<i>21-50 cuadras</i>
Blancos	13	0	3	4	3
Mestizos	55	0	12	12	8
Mulatos	161	36	33	34	15
Totales	229	36	48	50	26

Fuente: Pimienta, Luz Eugenia, *Mestizaje y Sociedad en Antioquia 1780-1810*. Monografía de grado. Universidad de Antioquia. Departamento de Historia. Medellín 1985, p. 199

En 1786 Guarne contaba con 1055 habitantes de los 17282 que tenía el oriente antioqueño; de ellos 80 eran blancos, 249 mestizos y 726 mulatos. Como puede apreciarse, los pobladores de Guarne en ese momento eran fundamentalmente negros, lo cual se explica por, la presencia de la minería, que se basó en un primer momento a la explotación de cuadrillas de esclavo, luego finalizando el siglo XVIII, y ante las constantes crisis mineras, los esclavos adquirieron su condición de libres, con lo que se aceleró el proceso de mestizaje en la localidad y en toda la región Antioqueña.³

En 1786 de las 218 familias de mestizos y cuarterones existentes en el Municipio, 152 se dedicaban a cultivar su pequeña y mediana parcela, 52, eran mazorroneros y labradores, 6 eran artesanos y 2 jornaleros.⁴

3. Alvarez, Víctor. *Movimientos demográficos y fuerzas de trabajo en Antioquia (1750-1850)*. Medellín 1981 Anexo N°2.

4. Alvarez, Víctor. *La formación de la estructura agraria en Antioquia (1542-1790)* p.39.

En Guarne, al igual que en otras localidades antioqueñas donde predominó la minería, la población mazamorrera, realizaba una doble actividad económica: unos meses del año dedicaba a las labores mineras y otros a la agricultura y la ganadería. Esta situación les permitió tener condiciones económicas mejores que aquellos que sólo eran agricultores o jornaleros; así, en su mayoría, pudieron ser propietarios de minas, tierras, ganados y disponer de capital.⁵

Una muestra de su organización y el peso que tuvieron en la economía colonial regional fue el levantamiento comunero de Guarne en 1781, donde los mazamorreros fueron los principales protagonistas, como los veremos más adelante.

La localidad en el siglo XIX

En 1808 Guarne lo componían La Mosca, —por entonces conformada por cuatro casas y una iglesia de teja—, y Piedras, pertenecientes a Rionegro, dedicados a la ganadería y la agricultura.⁶ Las casas de los mineros estaban ubicadas en los alrededores de la pequeña capilla de Nuestra Señora de la Candelaria. En 1814, bajo el gobierno de Juan del Corral, estos dos partidos se fusionaron y el nuevo adquirió su condición de distrito independiente, de la cual empezó a gozar tres años después, el 24 de diciembre de 1817. Su primer alcalde fue don Eusebio Martínez.⁷

5. Villegas V., Lucelly. Minería y trabajo independiente en Antioquia colonial. Los mazamorreros 1770-1820. Tesis Departamento de Historia. Medellín. Universidad de Antioquia 1984. p.54-55

6. Campuzano Francisco Antonio e Isaza Manuel María. Relación 1808. Transcripción Ivonne Suárez (s.p.). Medellín.

7. Díaz Ospina, Luis Alfonso. *Historia de Guarne*. Ed. El Día. 1990.

Una vez obtenida su condición de distrito independiente se empezó a organizar física y administrativamente el poblado, para beneficio de los 3369 habitantes de entonces. En 1826 los habitantes se dedicaban al cultivo del maíz, especialmente, y a la explotación de las minas de oro y sal llamadas Amaga y El Caldero. Esta última ubicada en Brisuela y el Tambox.

Finalizando el siglo XIX, en 1888, se seguía produciendo maíz, además de papa y vegetales. La ganadería también representaba un renglón importante en la economía local, con las especialidades vacuno, caballar, cabrío, mular y la cría de cerdos, de ellos se extraía manteca, cebo, queso y carne para el mercado local.⁸

En 1884 Guarne estaba dividido en seis fracciones, a saber: Batea Seca y Piedras Blancas, El Chuscal y Montané, El Palmar y Ovejas, La Clara y El Chaparral, Brisuela y El Rosario, y La Mosca y La Mosquita.⁹

Ese mismo año Manuel Uribe Angel describía a Guarne como

estéril, poco propio para las tareas agrícolas, que sin embargo, hacen hoy la única fuente de subsistencia para sus habitantes. Hay que exceptuar de esta regla las reducidas vegas del Riachuelo, en donde el maíz se produce con admirable fecundidad [...] La parte material de la población del Distrito, aunque reducido en extensión, ofrece un agradable punto de vista. Los edificios son casi todos de tapia y tejas, ase-

8. *Anuario Estadístico* 1888.

9. Archivo Municipal. Actas Concejo Guarne, 1884

dos. Medianamente cómodos, y distribuidos por manzanas bien arregladas.¹⁰

El Municipio a principios del siglo XX

En los albores del siglo XX, Guarne contaba con 6439 habitantes los cuales se dedicaban a la producción de leña —de la cual extraían carbón—, mora, maíz y la elaboración de la tapetusa¹¹, especialmente en La Mosca. También se explotaba la minería y se comercializaba con huevos.

En el decenio del veinte se hicieron los primeros intentos para la consecución de un empréstito por \$12000 con la casa comercial de Emilio Restrepo en Medellín, el cual se destinaría a la construcción y montaje de la planta eléctrica del Municipio. Diez años después el párroco pedía alumbrar la plaza para las fiestas patronales. Fue el periodo en que se empezaron a extender las redes de la energía hacia diferentes lugares, como el barrio El Otro Lado. Sin embargo, a mediados del siglo se denunciaba el mal servicio de energía eléctrica en la población.¹²

Según versiones de los pobladores, la planta de energía se construyó a cambio del caudal de la quebrada La Mosca para bombear la represa de Piedras Blancas y surtir de agua el sector de Buenos Aires de Medellín.

En 1948 se discutieron las tarifas de energía y se hablaba de un impuesto a este renglón.¹³

10. *Geografía general del Estado de Antioquia en Colombia*. Medellín. Extensión Cultural Departamental. 1985.

11. Rodríguez, Jorge. *Maizópolis*. Medellín. El correo liberal 1915

12. Archivo Municipal. Actas Concejo 1920-1948

13. Archivo Municipal. Acta N° 11 de 1948

En 1961 el servicio de energía era suministrado por el municipio de Medellín, con 170 kw. Por entonces se analizaba la posibilidad de ampliarlo con el fin de abastecer la industria.¹⁴

El servicio de acueducto y alcantarillado, por su parte, se empezó a extender en la década del veinte. En 1941 se afirmaba que el acueducto no recibía agua potable y que no había tanques de descontaminación. Viente años después se contaba con un acueducto moderno¹⁵ y un alcantarillado construido por la Cooperativa de municipalidades.

A mediados del siglo XX se pavimentó la plaza, se abrieron nuevas calles como la del hospital en 1947 y se organizó la infraestructura física urbana para los 8011 habitantes registrados por entonces, según el censo de 1938.

Del número de habitantes mencionados, 1081 se dedicaban al trabajo en su propia parcela; 528 eran obreros y peones agrícolas y 317 a la industria de transformación.¹⁶

Respecto a la economía, Guarne se dedicaba a la agricultura, especialmente, al procesamiento de la cabuya, a la ganadería y a la explotación de sal. La minería de oro ya había decaído.

En 1938 el señor Roberto Garcés se presentó al Concejo como comisionado del agrónomo tradicional para tratar asuntos relacionados con la instalación de una desfibradora de cabuya en el Municipio, otorgada por el Ministro de Agricultura, su instalación y combustible correrían por cuenta de éste.¹⁷

14. *Inquietud* N° 21 Guarne, julio de 1961, p.2

15. Aún hoy no se cuenta con agua suficientemente tratada.

16. Cervecería Unión. *Monografías de Antioquia*. Medellín. Ed.Sansón 1941. p.463

17. Archivo Municipal. Acta N° 12. Enero 1938.

En 1940 se contabilizaban 1500000 matas de cabuya, las cuales producían 1500 arrobas de fibra destinada a la elaboración de productos manuales, lazos, empaques y sacos, de los cuales se exportaron alrededor de 50 mil en ese año.¹⁸

En 1948 Guarne poseía dos industrias de alimentos y 5 textiles; además producía 90 arrobas de sal y leche que salía para el mercado de Medellín.¹⁹

El crecimiento de la población ha sido lento. De 1055 personas en 1786 se pasó a 5410 en 1883 y a 24838 en 1985, ello indica un ritmo de crecimiento anual de 0,005% aproximadamente (Véase tabla 3.2)

18. Cervecería Unión. *Monografías de Antioquia*, 1941.p463

19. Aguirre, Raymundo. *Antioquia. Estudio geográfico, económico y social*. Bogotá. Contraloría general de la República, p.29-31

Tabla 3.2 Población de Guarne entre 1786 y 1985

<i>Año</i>	<i>Población</i>	
1786	1055	80 blancos, 249 mestizos, 726 mulatos y libertos.
1818	1630	Libres y esclavos. Mineros, agricultores.
1828	3369	118 nacimientos, 25 defunciones.
1835	1911	Disminuye la población al parecer por migración. -43,3%.
1843	2025	
1854	3011	Aumento que coincide con nuevos descubrimientos mineros. 149 nacimientos, 53 defunciones.
1864	4360	721 en Chaparral. Edades 0-18 53%, 19-50 38,5%, 51-80 8,0%.
1870	5193	
1883	5410	176 nacimientos, 48 defunciones.
1905	6092	
1912	4175	1579 agricultores, 134 sirvientes, 105 jornaleros, 1934 doméstico, 342 artesanos, 11 profesionales.
1918	6478	
1938	8011	3770 hombres y 4241 mujeres
1951	10318	1125 cabecera, 9193 resto.
1964	13788	1125 cabecera, 9848 resto.
1973	16205	4571 cabecera, 11634 resto.
1985	24838	7126 cabecera, 17712 resto.

Fuente: Gobernación de Antioquia. *Anuario Estadístico*. Varios Años.
Alvarez, Víctor. *Evolución Demográfica en Antioquia 1780-1928* (s.p.)
Alvarez, Luis Fernando. *Guarne 1820-1880*. Medellín 1990. (s.p.).

Faint, illegible text, possibly bleed-through from the reverse side of the page. The text is arranged in several paragraphs and appears to be a formal document or report.

Capítulo 4

El territorio guarneño

El municipio de Guarne tiene una extensión de 151 kilómetros cuadrados y está situado en su totalidad en clima frío. Es el primer municipio del altiplano oriental que se encuentra al salir de Medellín por la carretera hacia Bogotá, de ahí el apelativo de Puerta de Oriente.

Guarne limita por el norte con Copacabana y Girardota, por el sur con Rionegro, por el oriente con San Vicente y por el occidente con Medellín. Como se puede ver, está situado estratégicamente, lo cual le permite buenas comunicaciones con las regiones del norte y del oriente de Antioquia.

La localidad pertenece a la subregión oriental denominada *altiplano en proceso de urbanización*, de acuerdo con la zonificación efectuada por Cornare. Esta subregión se caracteriza por altas densidades de población, alto índice de urbanización, producción

COLECCION DE ESTUDIOS
DE LOCALIDADES

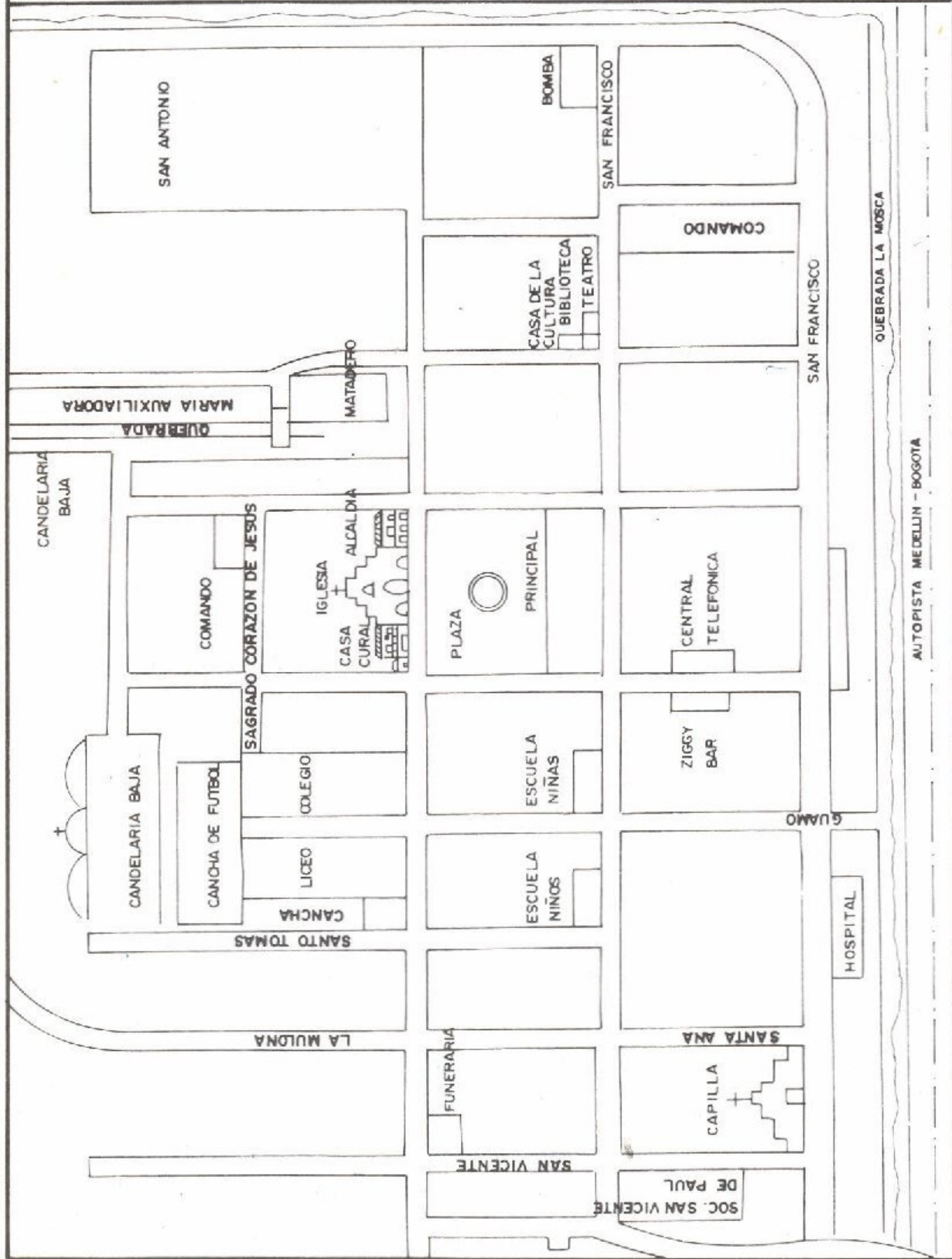
Coronare
CORPORACION AUTONOMA REGIONAL
RIONEGRO - NARE

inr
INSTITUTO DE ESTUDIOS REGIONALES
UNIVERSIDAD DE ANTIOQUIA

ZONA URBANA
MUNICIPIO DE GUARNE

TALLER PUEBLO VIVIDO
GRADO II

COLEGIO LA INMACULADA
1993



campesina en retroceso y predominio de relaciones salariales.²⁰

Un municipio en permanente transformación

Guarne ha sido por tradición un municipio minero y campesino. Al agotarse los minerales posibles de extraer, la población se vio obligada a derivar su sustento del cultivo, en pequeñas y medianas parcelas, de productos como el maíz, el fríjol, las hortalizas y el fique, y de actividades artesanales como la quema de carbón, las tenerías, la fabricación de aguardiente y los tejidos de cabuya. En épocas recientes los productores campesinos se han dedicado también al cultivo de moras y tomate de árbol.

A partir de la década del setenta, con la expansión hacia el Municipio de las industrias de Medellín, la construcción de la troncal nacional, que lo recorre y la instalación del aeropuerto internacional en sus cercanías, se han producido cambios significativos en la valoración y uso del suelo. Así, sólo un porcentaje muy pequeño dedicado al trabajo agrícola, lo que ha ocasionado dificultades para el abastecimiento interno de la localidad y la importación de los municipios del oriente y de la capital del departamento de una buena parte de los productos que se ofrecen en el mercado dominical. La mayoría de la población labora en las industrias que se han instalado en su jurisdicción, en locales comerciales y en centros recreativos como estaderos, paradores y restaurantes ubicados a orillas de la autopista.

20. Cornare. El oriente antioqueño hacia el siglo XXI. Construcción concertada del futuro. Ficha subregional #1. El Santuario, 1990.

Ultimamente la tierra ha sido objeto de atracción para sectores acomodados de la ciudad de Medellín, quienes la compran para construir fincas de descanso. Aunque éstas se encuentran en todas las veredas del Municipio, su presencia es más común en La Clarita, Piedras Blancas y La Mulona. Ello ha ocasionado el alza de su precio y la urbanización de la zona rural del Municipio; de ahí el descenso en el crecimiento de la población de la cabecera con respecto al de la zona rural, lo cual se puede ver en la tabla 4.1.

Tabla 4.1 Censos de población. Guarne

Año	<i>cabecera</i>	%	<i>rural</i>	%	<i>Total</i>
1964	3940	28,5	9848	71,5	13788
1973	4569	28,1	11644	71,9	16205(16205)*
1985	6197	26,6	17072	73,4	24838(24838)*
1990(E)	6875	24,9	20640	75,1	27515

(E): Población estimada.

Fuente: Departamento Administrativo de Planeación. *Anuario Estadístico*. *Otras fuentes: Ver Tabla 3.2

Además ha producido efectos importantes sobre la vida social de los pobladores como el desplazamiento de campesinos hacia otros lugares, la ocupación en nuevas actividades, el establecimiento de relaciones con personas de costumbres y prácticas diferentes, etc. En algunos sectores locales hay descontento, pues se sienten asediados o acorralados por las gentes de la ciudad; otros, se sienten contentos y tratan de *sacarle partido* a esta situación.

La presencia de gentes de la ciudad no es un fenómeno reciente en Guarne. Desde la década del

cuarenta, con la apertura del tranvia de oriente y de la llamada carretera vieja o carretera a Guarne, familias acomodadas de Medellín llegaban a pasar las temporadas de vacaciones allí. En aquella época se les conocía como *temperantes* y su presencia provocaba cambios en la vida pueblerina.

Espacios veredales

Las veredas con que cuenta el Municipio en la actualidad son las siguientes: Alto de la Virgen, Bellavista, Canoas, Juana Petrona, Chaparral, El Colorado, Garrido, Guamito, San Miguel, Guapante Abajo, Guapante Arriba, Hojas Anchas, Juan XXIII, La Enea, La Clara, La Clarita, La Honda, La Hondita, Mejía Abajo, El Molino, Montañez, El Palmar, Romeral, La Pastorcita, Piedras Blancas, Pueblito, El Salado, San Isidro, San José, El Zango, San Ignacio, Toldas, Yolombal, Barro Blanco, El Rosario, la Mosquita, El Aguacate, La Brisuela, Berracal y la Charanga.²¹

En cuatro de ellas hay inspecciones de policía: Alto de la Virgen, La Honda, Piedras Blancas y Yolombal, además de la inspección de la cabecera municipal.

En su condición de divisiones administrativas, las veredas tienen reconocimiento oficial y poblacional.

División veredal

Las primeras veredas datan del siglo XVIII y fueron Yolombal, Toldas, Guapante, El Zango y Rome-

21. *El Pueblito* # 25. Guarne, junio de 1985. p.13.



<p>COLECCION DE ESTUDIOS DE LOCALIDADES</p> <p>Coronare CORPORACION AUTONOMA REGIONAL. RIONEGR0 - NARE</p> <p>iner INSTITUTO DE ESTUDIOS REGIONALES. UNIVERSIDAD DE ANTIOQUIA</p>	<p>MUNICIPIO DE GUARNE</p> <p>DIVISION VEREDAL</p> <p>OFICINA DE PLANEACION</p> <p>1990</p>	<p>ANTIOQUIA</p>
---	---	------------------

ral, de éstas surgieron nuevas veredas. Del siglo XIX son Mejía, La Clara, Hojas Anchas, Colorado ó Bujú, Guamito, Piedras Blancas y Garrido, entre otras. De Toldas, se escindieron primero Bellavista y Chaparral y después la Mosquita y en 1985, Berracal.²² Guapante se dividió en dos, y del Salado se formó la Brisuela.

El proceso de constitución de las veredas en Guarne no ha culminado. Las veredas se separan de otras para dar origen a nuevas, con lo cual obtienen estatus, conformación de una acción comunal, nombre nuevo y, lo más importante, electrificación.

De Yolombal, una de las veredas más antiguas, se desprendieron Guapante y La Enea.²³ De Guapante, a su vez, surgieron Guapante Arriba —que se denomina La Trinidad—, Monteoscuro y El Pinar. De la Pastorcita y Romeral está naciendo Sierra Linda.²⁴

La vereda El Salado comprendía la cuenca de la quebrada El Salado y parte de la Brisuela. De Ella se desprendieron Brisuela y El Salado Abajo —ésta tomó el nombre de El Esfuerzo de Salado Abajo—. De Toldas se desprendió Berracal.²⁵

Comunicación interveredal y con otros municipios

Además de Rionegro y Medellín, los campesinos de Guarne han tenido nexos históricos de carácter comercial y parental con las vecinas poblaciones de

22. Historia de la vereda Toldas. En: *Historia de mi vereda*. Ed. Lealón. Medellín, 1987. pp.194-196

23. Entrevista a poblador. vereda Yolombal. Guarne, mayo de 1993

24. Entrevista a funcionario de Secretaría de Desarrollo de la Comunidad. Guarne, mayo de 1993.

25. Entrevista a expresidente de Asocomunal. Guarne, mayo de 1993.


San Vicente, Copacabana, Barbosa y Girardota. Hacia el cañon se dirigía uno de los caminos coloniales que cruzaban el Municipio, el cual continuaba hacia Yarumal. El camino principal venía de San Vicente, pasaba por Guarne, continuaba hacia la Laguna, Mazo y entraba a Medellín por Enciso. Este camino era empedrado y tramos de él se conservaban hasta hace poco tiempo. Otro camino comunicaba directamente a Guarne con Rionegro (Véase capítulo 4).

Desde tiempo atrás, el Municipio ha tenido ventajas en cuanto a vías de comunicación por su posición estratégica con respecto a la capital del Departamento. Así, en la tercera década del siglo se benefició del tranvia de oriente, una década más tarde de la carretera vieja y en el decenio del setenta de la autopista. Estas vías lo han ido acercando cada vez más al centro regional y lo han hecho vulnerable a sus transformaciones.

La carretera hacia Bogotá corre paralela a la quebrada La Mosca, la cual constituye un elemento histórico y espacial de reconocimiento para los guarneños. A la altura de la cabecera municipal tributan a ella, por el norte, las quebradas Basto Norte y Basto Sur y por el sur, la Brisuela. Hasta el presente, la Mosca ha sido un límite para el crecimiento de la cabecera, y frontera del área urbana con respecto al área de asentamientos industriales. Su cuenca se encuentra altamente contaminada por ser el vertedero de aguas negras y desechos de la cabecera municipal y de las industrias.

La cabecera municipal

La cabecera está conformada por seis sectores: el área central de los alrededores del parque, los barrios San Vicente, San Antonio y San Francisco, el



Cabecera municipal

área de asentamientos industriales y los barrios del lado opuesto de la autopista, los cuales son los de más reciente constitución. El sur de la cabecera es la zona de expansión actual.

Debido a la topografía del terreno y a los accidentes geográficos, la cabecera ha crecido en sentido lineal norte-sur. Sobre el plano se observa el trazado en damero, interrumpido por algunos accidentes del terreno, el cual está conformado únicamente por cuatro carreras y numerosas calles. La carrera principal es la 52, una vía comercial donde se encuentran almacenes diversos, ferreterías, consultorios, la biblioteca y el teatro. En sentido norte-sur, la calle principal es la 52, sobre la que se sitúan la central de teléfonos, la mejor discoteca, el estacionamiento

de los colectivos que van a las veredas y el mercado mayorista de maíz y frijol.

El parque principal es el corazón del poblado, el cual fue remodelado en 1985. El templo parroquial, la edificación más imponente. A un lado se sitúa el modesto edificio de la alcaldía, y al otro una entidad bancaria, seguida por el despacho parroquial. En la semana, el parque se encuentra cubierto con un número limitado de toldos, donde se ofrecen especialmente frutas y verduras. Además de la plaza de mercado, el parque es en semana lugar de encuentro y reunión; paso obligado para los jóvenes y niños que van a la escuela, el liceo o al preescolar; parqueadero para automotores de servicio público y apostadero para venteros ambulantes.

Los domingos el parque es un hervidero. El área central se llena de toldos que exhiben diversidad de mercancías, productos agrícolas y objetos de consumo. Además de los campesinos de las veredas que vienen a hacer el mercado y otras diligencias y los paseantes de las fincas de recreo que se acercan a la cabecera con similares intenciones.

El poblado tiene tres entradas que lo conectan con la autopista; la principal es la calle 51, la cual atraviesa el antiguo puente Medellín, de construcción colonial pero *modernizado* recientemente.

De las construcciones antiguas se conserva únicamente el sector de Santa Ana, sobre la carrera 52, el cual fue declarado en 1987 patrimonio histórico y arquitectónico de la Nación.²⁶ Se trata de un conjunto de edificaciones de mediados del siglo XIX (1860-1870), compuesto por la capilla de Santa Ana, la plazoleta adjunta y algunas viviendas de una sola

26. Díaz Ospina, Luis Alfonso. *Historia de Guarne*. Ed. El Día. Medellín, 1990. p.65

planta y estructura sencilla. Los materiales son de que están hechas tapia, teja y acabados de cal, con puertas y ventanas de madera en colores oscuros. El conjunto crea un ambiente característico de los pueblos antioqueños del pasado. Además de este pequeño sector, sólo el templo parroquial y algunas casas del marco de la plaza conservan todavía el estilo arquitectónico pueblerino, las demás son construcciones recientes de ladrillo y cemento.

A un costado de la iglesia está la Casa Municipal Los Comuneros, inaugurada en 1968. Allí se encuentran la alcaldía, las oficinas de la administración, las oficinas del Juzgado y de la Administración de Hacienda, Telecom, la Registraduría del estado civil, la Fiscalía, la Personería, la Auditoría y el salón del Concejo. Esta casa remplazó a la antigua Casa Consistorial.

Otras edificaciones con que cuenta la cabecera son: el colegio de la Inmaculada, el teatro, el Liceo Santo Tomás de Aquino, el hospital, las escuelas de niños y niñas, el matadero, el hogar juvenil, el nuevo comando de policía y el cementerio. La plaza de mercado está en vía de construcción. El proyecto de la unidad deportiva, es la más ambiciosa obra que quieren emprender los guarneños.

Servicios públicos

Al igual que en la mayoría de los municipios de la región, el primer servicio estatal que se ofreció al público fue el telégrafo, en 1898. Las redes telegráficas venían desde Medellín y eran cuidadas por personal especializado.²⁷

27. Ospina, Luis Alfonso. *op cit.* p.114

A comienzos del siglo, el acueducto de la cabecera conducía el agua de la quebrada Basto Sur, a través de una red de tubos que partían de un tanque situado en la propiedad del señor Amós Villa, los cuales terminaban en varias piletas distribuídas por el poblado. Una de ellas estaba situada en el parque principal y otra en la calle 52. Las mujeres y niños tomaban de allí el agua para llenar los cántaros, que transportaban en hombros hasta sus casas.

Un acueducto de mejores condiciones fue construido en el decenio del treinta, durante el curato del sacerdote Jesús de los Ríos, gracias a su iniciativa. El agua fue tomada inicialmente de la misma quebrada Basto Sur, y posteriormente de ésta y de las quebradas Basto Norte y la Mulona.²⁸

El acueducto domiciliario actual toma sus aguas de la quebrada la Brisuela y fue construido por el Instituto de Fomento Municipal entre 1954 y 1955. Está dotado de tanques de sedimentación y distribución y caseta para el tratamiento de aguas, especialmente mediante clorificación. En 1985 se construyó una nueva bocatoma, se rediseñaron las redes de conducción y se hizo un nuevo tanque de almacenamiento, que aumentó la capacidad de 150000 litros a 800000.

Antes de la década del cuarenta, el alcantarillado consistía en canales de conducción cubiertos y hechos de piedra, por los cuales corrían las aguas de desecho. El alcantarillado actual, una red de tubos de cemento se construyó en esa década con la financiación de la Cooperativa de Municipalidades. Con utilización de aportes departamentales y recursos del crédito, en la actualidad éstas redes han sido

28. Ospina, Luis Alfonso. *op cit.* p.112

cambiadas en su totalidad, siguiendo los delimitamientos de la firma Aei, por estudio contratado con las Empresas Públicas de Medellín en 1980.²⁹

Las aguas de la quebrada la Brisuela sirvieron también para instalar en la década del treinta la primera planta de energía hidráulica, la cual funcionó con el sistema de ruedas pelton. La electricidad que producía esta planta eran 43 kilovatios, los cuales se empleaban en su totalidad en el alumbrado público y eran insuficientes para la demanda del Municipio. En 1957 éste recibió el aporte de 150 kilovatios de energía de las Empresas Públicas de Medellín, con lo cual se pudieron instalar las primeras industrias.

Años más tarde, Guarne, en asocio con otros municipios del oriente cercano, hizo parte de la Empresa Electrificadora de Antioquia a través del Circuito Eléctrico de Oriente, el cual funcionó hasta 1964. Posteriormente se creó la Empresa Electrificadora de Oriente, cuyo servicio fue poco satisfactorio para los usuarios.

Contra la Electrificadora de Antioquia se produjeron protestas masivas en Guarne a comienzos de la década del ochenta por su mal servicio y las elevadas tarifas de éste. La población se sumó al movimiento cívico regional que derivó en la creación de la Empresa Antioqueña de Energía Eléctrica S.A., Eade. El cambio no mejoró el servicio por completo pero los altos precios y los continuos apagones se superaron en buena medida.³⁰

La electrificación rural es relativamente reciente. Durante la década del sesenta se extendieron redes

29. Información suministrada por el alcalde popular Héctor de J. Villa. Nov. de 1993.

30. *El Pueblito* # 19. Guarne, abril de 1983

en varias veredas como producto del esfuerzo entre vecinos y del trabajo de las acciones comunales. La creación de Cornare en 1983 ayudó a ello. La cobertura de este servicio alcanzó el 98,9% en 1988. La última vereda en dotarse de energía eléctrica fue El Palmar, con la ayuda del Municipio y de los vecinos.³¹

La comunicación telefónica como servicio público, se instaló durante la década del cuarenta, cuando la empresa del Ferrocarril de Antioquia abrió una oficina de teléfonos en el pueblo. El servicio se amplió en 1971 con la instalación, por parte de Empresas Departamentales de Antioquia, Eda, de una central telefónica.³²

En el campo de los medios de comunicación existe en el Municipio una emisora parroquial de corto alcance y una antena parabólica para televisión. En 1991 surgió entre algunos jóvenes la idea de producir un noticiero local con estos elementos. El primero salió al año siguiente con el sistema de grabación previa pero ahora se efectúan transmisiones de varios eventos en directo, además del noticiero, las cuales pueden sintonizarse en los receptores de televisión de todos los hogares.³³

Vías de comunicación

En consideración de propios y extraños, Guarne cuenta con la más extensa red de caminos y vías entre los municipios del oriente antioqueño.

31. Entrevista con Fabio Hurtado, vicepresidente de la Sociedad de Mejoras Públicas. Guarne, mayo de 1993.

32. Díaz Ospina. *op cit.* p.114

33. Entrevista con Oscar Herrera, comunicador social de Noti-Guarne. Guarne, mayo de 1993

Los caminos

La localidad de Guarne está situada en un lugar estratégico, lo cual le permite una pronta comunicación con el Valle de Aburrá: Medellín, Copacabana, Barbosa y con el oriente: San Vicente, Marinilla y El Retiro especialmente. Ello favorece las relaciones económicas y los lazos familiares.

Desde el período colonial se inició en Guarne la apertura de caminos para unir los principales centros mineros con la cabecera y lugares cercanos, y así abastecer a las minas de productos agrícolas e instrumentos necesarios para tal labor. Estos comunicaban a Guarne con Rionegro, San Vicente y Medellín pasando por la Laguna de Guarne.

En 1874 el obispo José Joaquín Isaza describía el camino Medellín-Guarne pasando por "Pan de Azúcar" como de difícil tránsito en invierno, por ser muy pendiente y tornarse muy liso con las lluvias. Desde la parte alta se divisaba todo el Valle de Aburrá. Era un recorrido que se hacía generalmente desde las 6 de la mañana y culminaba a las 12 meridiano, cuando los transeúntes se encontraban con el puente de La Mosca, que era el sitio de entrada a la población y el lugar donde empezaban las calles.³⁴

En el siglo XIX se generalizó la apertura de caminos que unían las explotaciones mineras y agrícolas con la cabecera. Se registraban caminos en El Zango, Brisuela, Piedra Blancas, El Chuscal y Yolombal, entre otros. Además se construyeron puentes para unir los diferentes lugares y articular el territorio; así, en 1888 existían 5 caminos de

34. *Repertorio eclesiástico*-Diócesis de Medellín. Medellín 20 septiembre de 1874. N° 59. p.469.

segunda clase, 2 de tercera, 4 puentes de madera y uno de cal y canto.³⁵

En las primeras décadas del presente siglo existían varios caminos como el del Alto de la virgen y el de Garrido, para el que se pedía, en 1937, construir un puente sobre la quebrada La Mosca. En 1944 las principales vías municipales eran:

Guarne - Puente Real - La Honda

Guarne - Alto de la Honda - Mazo

Guarne - Puente Real - Cuchillón - Rionegro

Guarne - La Honda - San José - Mosquita

Guarne - Alto Yolombal - Barbosa.³⁶

Los caminos de herradura fueron importantes en Guarne, pues permitieron el desarrollo del comercio de la arriería. Recuas de mulas recorrían las veredas y lugares importantes del Municipio y las localidades vecinas como Barbosa, Copacabana, San Vicente y Rionegro, transportaban productos agrícolas como maíz, frutales, verduras y frijol, además de la sal de las minas de Mejía y Yolombal. La posada más famosa fue la de Pedrito Yepes, en El Zango, la cual duró hasta el decenio del cuarenta, cuando se acabó con la llegada de la carretera. Entre los arrieros famosos se recuerda a Pedrito Jaramillo y su hijo Rubén, este último ejerce aún este oficio.³⁷

El Tranvía de Oriente

En 1890 Román Gómez, Luciano Restrepo y Mauro Giraldo promovieron la construcción del Tranvía

35. Alvarez, Luis Fernando. Guarne 1820-1880. Medellín 1990 (s.p.)

36. Archivo Municipal. Actas Concejo, 1944.

37. Futuro para la niñez. *Historia de mi vereda*. Medellín 1987. p.45.

de Oriente, con el fin de comunicar las localidades del oriente antioqueño con el río Magdalena y sacar la región del abandono en que se hallaba como consecuencia de la construcción del ferrocarril de Antioquia, que había desviado el comercio que pasaba por el oriente hacia la zona del Porce y Puerto Berrío. El 10 de diciembre de 1924 se constituyó la Junta Directiva a la que pertenecieron Medellín, La Ceja, Marinilla, El Peñol, El Santuario, San Carlos, Granada, El Carmen, San Vicente y Guarne.

Para extender la línea férrea presupuestada en 300 kilómetros se consiguió un empréstito de tres millones de pesos con la Casa Belga Evrard Havenith de Amberes y la subvención de los gobiernos nacional y departamental.³⁸

Dos años después de nombrada la junta, el 16 de octubre de 1926, se inauguró la línea del tranvía del oriente. Ese día la gente se agolpó en Manrique para desplazarse hacia Guarne, donde se erigió en La Sierra un monumento a Cristo y se realizaron diversos actos de agradecimiento al principal gestor de la obra: Román Gómez.³⁹ En 1927 el tranvía llegó hasta Marinilla.

En Guarne funcionó la Estación Luciano Restrepo Isaza, que en 1942 fue utilizada para la colocación del transformador de la energía. El Tranvía fue la primera vía importante que tuvo Guarne hasta el decenio del treinta, cuando debió suspenderse la obra por las dificultades económicas y políticas del momento, como fueron la crisis económica mundial y el enfrentamiento de los Romanistas con otros sectores del conservatismo y el liberalismo —conflicto

38. Villegas V., Lucelly. Formación histórica del Oriente Antioqueño. pp.33-34.

39. *El Santuariano*. N° 73. Octubre 30 de 1926. p.2.

Rionegro-Marinilla por la Hegemonia subregional—. La deuda del tranvía ascendió a casi medio millón de pesos y no se contaba con el dinero para pagar a la casa belga lo prestado.

En septiembre de 1937 se reunieron los municipios accionistas para discutir el embargo de las rentas, según lo estipulaba la ordenanza 18 de ese año. Para superar tal situación, los municipios accionistas hicieron esfuerzos por sacar adelante la obra, con aportes de su presupuesto; así el concejo local de Guarne aprobó \$150 en 1947 para defender sus intereses en esta obra.⁴⁰ También se pensó en vender las propiedades del tranvía, como la finca Belén.

No obstante los esfuerzos, en noviembre de 1947 se liquidó definitivamente la empresa del tranvía de oriente.

La carretera

Por ordenanza No. 17 del 8 de junio de 1942, las autoridades departamentales, dispusieron acondicionar los rieles del tranvía para dar al servicio las carreteras. Un año después, con un costo de \$20.615 pesos, se transformaron en ésta los 34 kilómetros del riel hasta Marinilla. Guarne quedó unida a Medellín por una carretera de 25 kilómetros, que se iniciaba en el barrio Manrique de Medellín.

Una vez abierta la carretera, las autoridades municipales pidieron al Departamento colaboración para construir un puente sobre el río Negro en Belén,⁴¹ lo cual agilizaría la comunicación entre Medellín y el oriente.

40. Archivo Municipal. Acta N° 57 1947.

41. Archivo Municipal. Concejo Acta N° 12 Febrero de 1944.

En 1944, según acta No. 43, se reglamentó e impuso un impuesto a la compañía de transporte Guarne Ltda., que cubría las rutas Guarne-Medellín y Guarne-Rionegro.

Durante el gobierno militar de Pio Quinto Renfigo se pidió ensanchar la carretera casi al doble. Más tarde se solicitó al gobernador Ignacio Vélez Escobar su asfaltada para poder exportar "el oro verde": la cabuya.⁴²

El territorio de Guarne esta cruzado por la autopista Medellín-Bogotá, lo que agiliza las comunicaciones con los principales centros comerciales del Departamento y el país. Además todas las veredas tienen vías de acceso.

División político administrativa

Desde el período colonial hasta 1814, cuando se creó por primera vez el distrito y la parroquia, Guarne dependió en lo civil y lo eclesiástico de Rionegro. Sin embargo, a lo largo del siglo XIX, Guarne se vio sujeto a los diversos cambios político-administrativos acaecidos en el país y el Departamento a causa de las guerras civiles y las reparticiones políticas.

Por ley 16 de mayo de 1851 Antioquia fue dividida en tres provincias: Medellín, Antioquia y Córdoba, esta última tuvo como capital Rionegro a la que quedó adscrita la localidad de Guarne.

El 8 de noviembre de 1862 el General Tomás Cipriano de Mosquera suprimió el departamento de Oriente, cuya capital era Marinilla, y lo anexó a Rionegro, centro liberal del oriente antioqueño. Tam-

42. *Inquietud*. N°21, Año V, Guarne, julio de 1961

bién suprimió como entidades públicas los municipios conservadores. En esta oportunidad Guarne también dependió de Rionegro, al igual que Marinilla y El Carmen.⁴³

En 1871, durante el gobierno conservador de Pedro Justo Berrio, El Estado de Antioquia nuevamente fue dividido; esta vez, en departamentos, entre ellos el de Oriente, con Marinilla como capital; a él perteneció Guarne y la mayoría de municipios del oriente.

En 1885 fue creado el departamento de Oriente, con 25 distritos incluido Guarne y bajo la dependencia de Rionegro como capital.

Actualmente el territorio de Guarne está dividido en veredas y cuatro inspecciones de policía: Yolombal, Alto de la virgen y La Honda, creadas por ordenanza 49 del 30 de noviembre de 1975, y Piedras Blancas, creada por ordenanza 31 de 30 noviembre de 1976.⁴⁴

43. Villegas V., Lucelly. Formación Histórica del Oriente Antioqueño. p.8-9.

44. Ospina Díaz, Luis Alfonso. *Historia de Guarne*. p.40

Capítulo 5

Actividades económicas

Un pasado minero

El establecimiento de población en Guarne y su fundación se debió, principalmente, al desarrollo minero. En 1640 Diego Beltrán del Castillo estableció en el lugar un Real de Minas; a éste le siguieron otros ricos propietarios esclavistas como Diego Alvarez del Pino —quien en 1661 contaba con 22 esclavos—, Cristóbal Ruiz —quien en 1668 poseía 39 esclavos— y en 1702 Francisco Javier Mesa.

Desde mediados del siglo XVI y durante todo el siglo XVII se explotaron minas de veta y aluvión en Ovejas, La Mosca, Piedras Blancas, La Honda, Brisuela y La Mejía. El trabajo minero lo realizaban en este período propietarios de Medellín, Rionegro y el propio Guarne, quienes además de extraer oro culti-

vaban la tierra y criaban ganados para el sostenimiento de los trabajadores.⁴⁵

En el siglo XVIII eran grandes propietarios Felipe Rodríguez, en La Mosca (1724); Joaquín Londoño Maldonado, quien explotaba en 1767 la quebrada Ovejas y Joaquín y Rafael Gaviria también en La Mosca. En esta centuria se explotaban minas en El Chuscal, Las Cuevas, La Porquera, El Rosario, ~~La~~ Enea, El Palmar, La Miel, El Salado, El Zango, Hojas Anchas y San Miguel, además de los sitios explotados en los siglos anteriores.⁴⁶

Con las crisis mineras acaecidas en diferentes períodos de la colonia empezó a surgir en toda la provincia de Antioquia una población considerable de negros libertos, quienes obtenían su libertad por compra o por gusto de sus amos mediante una carta de libertad. Estós se dedicaron a la actividad minera en calidad de trabajadores independientes o mazamorreros. A ellos se les sumaron mulatos y mestizos que veían en la minería una posibilidad de ascenso social y mayor bienestar económico.

Por tal motivo se registró en Guarne —hacia 1770— un número considerable de mazamorreros que combinaban el trabajo minero con la agricultura en pequeñas y medianas parcelas, la ganadería y la artesanía. Finalizando el siglo, en 1786, Guarne tenía 52 mazamorreros registrados. En 1796 sumaban 25, y ocupaban el segundo lugar en el oriente, después de Concepción, que poseía 37⁴⁷

A lo largo del siglo XIX explotaban las minas de Guarne propietarios como Melchora Acevedo, Felix

45. Serna, Aseneth. La explotación minera de oro en Guarne. Antioquia. p.40 y siguientes.

46. *Op cit.*

47. Villegas V., Lucelly. Minería y trabajo independiente. 1984 p.132

Barrientos, José Castrillón, José J. Gómez, Ignacio Dávila y Miguel Gaviria. Mineros y barequeros explotaban minas de aluvión y veta en Piedras Blancas, La Honda, La Mosca, Ovejas, Yolombal, Chuscal, Guapante, El Tambor, Romeral, La Clara, San Miguel, La Mejía y Piedragorda, además de los antiguos lugares de explotación.⁴⁸

Hasta 1950 aproximadamente se explotaron minas de oro en Guarne, aunque la producción de oro fue cada vez menor. En 1930 se explotaban 18 minas, de las cuales 14 eran de aluvión y 2 de veta, entre ellas la Cananea, laborada por Pablo Rivera y sus hijos.⁴⁹ En estos años se abrieron minas de veta y aluvión en Batea Seca y el Coral y se continuó la explotación en Yolombal, Chaparral, La Honda, Brisuela, El Salado, Mejía, Chuscal, Montañez, La Polonia y La Enea, donde trabajan mineros de Guarne, San Vicente y Rionegro.

En Guarne se registraban lugares con más de cuatro siglos de explotación minera como Brisuela, Ovejas, Piedras Blancas, La Honda y La Mosca. En esta última, hasta décadas recientes se registraba la presencia de unos pocos barequeros.⁵⁰ (Véase tabla 5.1).

Un pueblo de múltiples facetas productivas

Guarne fue y sigue siendo un pueblo donde se combina diferentes actividades productivas pues no existe una especialización en su economía. Así, fue un pueblo de gran actividad minera, de producción

48. Serna, Aseneth. *Op cit.* p.131.

49. *Ibid*

50. *Op cit.* pp.30-33.

Tabla 5.1 Principales sitios mineros en Guarne, 1655-1938

<i>Años</i>	<i>Lugar de la Mina</i>	<i>Número de minas registradas</i>
1655-1941	La Mosca	10 minas: 9 aluvión, 1 veta
1668-1895	Piedras Blancas	15 minas: 9 aluvión, 3 veta, 3 veta-aluvión.
1679-1915	La Honda	17 minas: 12 aluvión, 4 veta, 2 veta-aluvión.
1684-1905	Brisuela	11 Minas: 8 aluvión, 1 veta, 2 veta-aluvión.
1736-1914	La Mejía	8 minas: 5 aluvión, 1 veta
1743-1938	El Chuscal	6 minas: 3 aluvión, 3 veta
1779-1900	El Rosario	4 minas: 4 aluvión, 1 veta-aluvión.
1784-1833	El Palmar	6 minas: 1 aluvión, 4 veta, 1 veta-aluvión.
1790-1945	Hojas Anchas	6 minas: 5 aluvión, 1 veta.
1790-1900	El Zango	3 minas: 3 aluvión.
1784-1906	San Miguel	8 minas: 1 aluvión, 6 veta, 1 veta-aluvión.
1865-1940	Montañez	5 minas: 4 veta, 1 veta-aluvión
1853-1938	La Clara	2 minas: 2 aluvión

Fuente: Serna, Aseneth. La explotación de la minería en Guarne Antioquia p.40 y sgtes.

de sal, de agricultura, de arriería y fondas, de producción artesanal y recientemente de industrias, negocios comerciales y centros turísticos. Esto se debe a la influencia de procesos externos a la localidad, que le han dado distintos perfiles en cada época y a la crisis de una u otra actividad, como lo registra el siguiente comentario:

Nunca hemos sido ricos y nunca se ha vivido en una sola casa, siempre hay que meter agricultura con oro o con cualquier otro oficio como tiendita, carnicería, herrería, arriería y demás [...].⁵¹

Las labores agrícolas se desarrollaron a la par que la actividad minera y como sustento de ésta. A su vez, la producción de fique y cabuya, en la cual a veces se desempeñaban las mujeres, generaba ingresos complementarios a los productores agrícolas y mineros. Productos tradicionales como alpargatas, enjalmas, lazos, lichigos, jíqueras, sombreros, costales, estuvieron ligados a las principales actividades económicas de la región —arriería, minería y agricultura— pues eran utilizados en el traslado de cargas, almacenamiento de productos agrícolas y faenas mineras.⁵²

Guarne, como otros municipios vecinos de la región, Marinilla y San Vicente, conformaban una economía constituida por medianos y pequeños propietarios, agricultores, mazamorreros, artesanos y algunos jornaleros.⁵³

La vereda El Salado debe su nombre a las minas de sal que allí se encontraban. La sal era preparada y llevada a lomo de mula hacia Medellín. Otros salados importantes se localizaban en la vereda Guapante y en límites con San Vicente y eran: el salado

51. Futuro para la niñez. *Historia de mi vereda*. Medellín, Ed. Lealón, 1987. p.27.

52. Arcila, María Teresa. Artesanías en el Oriente Antioqueño. Los tejidos de cabuya en Guarne y San Vicente: producción artesanal que se resiste a desaparecer. Medellín, noviembre-diciembre de 1986. [mec]. p.31.

53. Correa, Margarita y otras. La familia cultivadora de fique en el oriente antioqueño. Universidad de Antioquia. Departamento de Antropología. 1983. Tesis. p.26.

de los Uribes en El Coral, cerca a San Vicente, el cual producía diariamente 150 kilos de sal y el salado de los Martínez en Guapante. La producción de ocho días se sacaba en mulas para Medellín. La sal se usaba en tintorería, como alimento para los animales o en remedios caseros contra la artritis.

De la vereda La Mosca se sacaba sal a lomo de mula hacia la vereda Yarumal y en La Enea también se registra la existencia de un salado de propiedad de Pedro Puerta. Varios oficios fueron propios de la explotación de sal: el hornero estaba encargado de cocinarla; los cortadores, de recoger la leña para alimentar el horno; los cargadores, de transportar la leña hacia el salado y los arrieros de llevar la sal hasta los sitios de venta.

Los trabajadores de los salados eran campesinos de los alrededores. Estaban sometidos a duros trabajos, principalmente el de horneo, a bajos salarios y a maltrato por parte de sus administradores. La producción en los salados decayó definitivamente hacia 1960.⁵⁴

La localidad fue también un lugar de arrieros cuya actividad, el transporte de oro, de productos agrícolas, de fique, de carbón, se facilitó por la existencia de caminos que la conectaban con los mercados.

El camino real que va de Guarne a San Vicente y de Guarne a Medellín pasando por la Laguna. Por ahí transitaban los arrieros, llevaban la agricultura a Medellín. Por Sajonia entraba el camino y terminaba en donde hoy queda el barrio Alejandro Echavarría por Santa Elena. Para ir a Rionegro también había camino real,

54. Jaramillo, Luz Marina. Tradiciones artísticas de Guarne. Informe de actividades. Extensión Cultural Municipal. Guarne, 1993. [Inédito].

mucho trayecto estaba empedrado. Para Copacabana también había un camino que bajaba por donde hoy es La Cabaña. El Tranvía de Oriente llegaba a Guarne a un punto que se llamaba también la Cabaña.⁵⁵

Por estos caminos los arrieros transportaban además papa, arracacha, frijol, maíz, bocadillos, caramelos, colombinas, panelitas, jabón de tierra, pandequesos, hojaldres, bizcocho de teja, velas de cebo y tapetusa, todo producido en Guarne.⁵⁶

De Medellín los arrieros se regresaban con panela, azúcar, chocolate y maíz calentano. Con ello complementaban el consumo de la familia campesina.

La producción de tapetusa fue una importante actividad económica en Guarne. Según los pobladores del lugar, ésta se inició a finales del siglo XIX con algunas familias campesinas de las veredas La Mosca, La Mosquita, Hojas Anchas, San José, Romeral, Alto de la Virgen, Mejía, El Palmar, San Isidro, San Antonio y La Ranchería. El trabajo era clandestino, por lo cual quienes lo ejercían corrían el riesgo de ser perseguidos. Las familias más reconocidas por la buena calidad del producto: buena transparencia, peso y sabor, fueron los Loaiza; los Tobón en la vereda Palmar y los Hincapié en la vereda Mejía. El mercado de la tapetusa se concentraba en Guarne, Rionegro y Medellín.⁵⁷ Hacia la década del setenta se producía tapetusa con sabor a anís, coco, menta y cacao y se utilizaba el azúcar en lugar de la panela.⁵⁸ Actualmente las veredas que continúan con es-

55. Entrevista a pobladora. Guarne, mayo de 1993.

56. *Ibíd.*

57. Díaz, Luis Alfonso. *Historia de Guarne*. Medellín, Ed. El Día, 1990. p.100.

58. *Futuro para la niñez. Historia de mi vereda*. Medellín, Ed. Lealon, 1987. p.61.

ta tradición son Margarita, Guatapé, Chaparral, El Yarumo, Berracal y las localizadas en límites con Copacabana.⁵⁹


La producción de fique y actividades complementarias

La actividad ficquera ha tenido diferentes periodos estables, de auge y de crisis determinados desde afuera por los cambios producidos en la demanda de este producto, materia prima importante para la producción de empaques.

El origen del fique en Guarne data del decenio del treinta, justamente cuando la actividad minera perdió importancia como sustento de sus pobladores. Su cultivo y la técnica empleada en la producción de cabuya generaron grandes transformaciones en la estructura económica municipal y en las relaciones sociales entre los pobladores y desataron nuevas búsquedas para el desarrollo económico local. La constitución de este producto en materia prima para la producción de empaques de café de exportación y productos agrícolas abrieron su mercado, el cual cubría buena parte del Departamento y el país; por ello sufrió sus mismas crisis y bonanzas.

Algunos dueños de fincas araron grandes extensiones para el cultivo intensivo de fique [...] Toda la familia campesina se beneficiaba con la industria: el dueño de la parcela y los hijos mayores desfibaban la hoja en los carrizos y la señora o las hijas hilaban la fibra. Los sábados y domingos sacaban al pueblo la cabuya en ra-

59. Entrevista con pobladora. Guarne, mayo de 1993.



En los talleres de la cabecera los artesanos se dedicaban a la producción de tela de cabuya

ma y el hilo y aquí los mayoristas les compraban el producto.⁶⁰

Historia de Guarne.

El primer telar fue traído desde La Estrella por Juan Angel Rivera,⁶¹ quien fue el primero en montar un taller en su casa y en traer y sembrar la mata de cabuya; empleaba entre 25 y 30 personas del pueblo en sus telares.⁶² Este pionero de la cabuya en Guarne se dedicó a enseñar el cultivo como el medio de subsistencia más adecuado para la época.

60. Díaz, Luis Alfonso. *Op cit.* p.100.

61. Luis Alfonso Díaz dice que fue de Envigado

62. Entrevista con pobladora, hija de Juan Angel Rivera. Guarne, mayo de 1993.

Otra persona reconocida en la historia de la cabuya en Guarne fue Roberto Zapata, quien dedicó a ella no menos de sesenta años.⁶³

Por entonces los telares consistían en rectángulos de clavos que se enredaban y por los cuales se pasaba el hilo horizontal y verticalmente a modo de esterilla.⁶⁴

Después del decenio del veinte, la técnica de preparación del terreno, siembra, corte, desfibrada, lavado y secado, así como las relaciones sociales y la maquinaria utilizada se transformaron y adecuaron a las necesidades y demanda del producto. Este proceso se realizó en diferentes periodos:

Primera época (1930 a 1950): La preparación del suelo se hacía limpiando el terreno con azadón, pala, recatón, machete y rastrillo de madera o mediante la quema de la tierra, que era lo más común. Para estas actividades solía contratarse uno o dos jornaleros.

La siembra se realizaba con la propagación del colino o bulbillo. Se sembraba al través si el terreno era quebrado y a lo largo si era plano en menguante, según creencias de los campesinos. El fique se intercalaba con productos como el maíz, la papa, el frijol, el tomate y el repollo. El terreno era adecuado con abonos preparados en casa a partir de hojarasca, estiércol, residuos vegetales descompuestos y el bagazo de la cabuya.

El corte de las hojas se realizaban con un cuchillo o machete desde el tallo, comenzando por las hojas inferiores. Esta actividad la realizaban hombres, preferiblemente en menguante.

63. Díaz, Luis Alfonso. *Op cit.* p.101.

64. Futuro para la niñez. *Op cit.* p.59.

La desfibrada se realizaba con un carrizo, instrumento conformado por dos palos de madera y un zuncho —hoja o lámina de metal—, el cual formaba una cuchilla en la parte superior; por ella se introducía la hoja que, al ser halada con fuerza, desprendía de su corteza el bagazo y el zumo. Cada familia figuera tenía su carrizo artesanal. Este instrumento desapareció hacia 1950.

El lavado y fermentado de la cabuya se realizaban en las quebradas, contaminando así las aguas. El secado consistía en colocarla en el suelo, en un terreno pendiente para facilitar el escurrido. El rocío y el sereno de la noche ayudaban a blanquear la fibra.

La producción de cabuya era una actividad doméstica a partir de la cual se fabricaban sacos, enjalmas, arritrancas, líchigos, isopos y lazos. Las mujeres participaban activamente en esta actividad. Los instrumentos de la época eran la rueca, el torno, la envolvedora, la taraba para fabricar los lazos y el telar para hacer la tela.

Segunda época (1950 a 1960): Fue un período de auge en la producción de fique, pues la Compañía de Empaques se constituyó en importante compradora. La introducción de la máquina desfibradora, que sustituyó al carrizo tradicional, introdujo cambios notables en el proceso productivo y en las relaciones familiares y sociales, pues se trataba ahora de un proceso de cooperación simple en el cual el desfibrador o dueño de la máquina contrataba dos campesinos, jóvenes o niños. Uno de ellos cortaba, transportaba y amontonaba la penca en el sitio donde se colocaba la máquina; el otro pasaba la penca por la desfibradora y luego la recibía, depositándola en forma de moño sobre un caballete.

La máquina introdujo también nuevos sistemas de pago: la media, la tercera o la cuarta parte para

el propietario de la máquina y el resto para el cultivador.

Con el incremento de la productividad y la disminución en los costos que trajo consigo la máquina desfibradora, la producción artesanal con carrizo perdió rentabilidad y se produjo entonces cierta descomposición de la familia figuera tradicional, que debió ofrecer algunos de sus hijos como fuerza de trabajo en los talleres (Véase tabla 5.2).

Tercera época (1960 a 1972): En este período se consolidaron los talleres y perdió importancia la producción doméstica tradicional. El producto era vendido tanto a la Compañía de Empaques como a textileras para el empaque de las telas. La demanda de cabuya sufrió aquí constantes oscilaciones de dinamismo y crisis.

Cuarta época (1972-1982): Se generaron cambios importantes en la región del oriente antioqueño que influyeron en Guarne; así, por ejemplo, la instalación de varias industrias llevó a la descomposición de la unidad campesina, cuyos miembros debían ofrecerse en el mercado laboral.⁶⁵ A finales de la década del setenta los campesinos se dedicaron a desarrollar un programa de diversificación, apoyados por la Secretaría de Agricultura.

Durante la bonanza cafetera (1975-1976) se reactivó la producción de fique, materia prima para la elaboración del saco de café; sin embargo, hacia 1978 el plástico sustituyó al fique con lo que este producto entro en crisis. En la primera mitad de la década del ochenta se observaba la existencia de una especialización en la producción de los talleres domiciliarios del campo y la cabecera: mientras los artesanos ur-

65. Correa, Margarita. *Op cit.* pp.43-88.

banos se dedicaban principalmente a la producción de tela de cabuya, los del área rural se especializaron en la de empaques o sacos paneleros o pape-
ros.⁶⁶

Recientemente se está impulsando de nuevo el cultivo del fique, pues su mercado exterior se ha dinamizado por las restricciones de los países compradores al uso del plástico, producto contaminante y no biodegradable.⁶⁷

Tabla 5.2 Producción de fique en Guarne y Antioquia (en arrobas) Tasa de participación (en %), 1933-1957.

Año	Producción Antioquia (arrobas)	Producción Guarne (arrobas)	Tasa de particip. de Guarne (%)
1933	208816	142270	68,1
1938	128737	30950	24,0
1947	242892	68090	28,0
1947	243476	75655	31,1
1953	601865	418000	69,5
1957	462299	301000	65,1

Fuente: Cálculos Iner con base en: Correa, Margarita. *La familia cultivadora de fique en el oriente antioqueño*. p. 183.

Cambios recientes en el uso del suelo

La década del setenta trajo consigo transformaciones significativas en la estructura económica y social

66. Arcila, María Teresa. *Op cit.* p.50.

67. Entrevista a poblador y gestor de la Cooperativa Multiactiva de Fiqueros y Artesanos. Guarne, mayo de 1993.

de Guarne. Diversas circunstancias, internas y externas, fueron conformando gradualmente un tejido socio económico distinto.

De un lado, la difícil situación de la producción de cabuya por sus constantes vaivenes, produjeron un cambio en la mentalidad de los pobladores, quienes se dedicaron con mayor ahínco a la producción de alimentos como frijol, maíz, papa, repollo, tomate, cebolla y algunos frutales. Un poblador expresa este cambio de la siguiente manera:

Donde está todo sembrado de frijol eso todo era cabuya, la arrancamos y lo que hay no es sino por los laítos, como al fin y al cabo eso fue tan ingrato, hay gente que la arrancó fue del pipo.⁶⁸

De otro lado, la apertura de la autopista Medellín-Bogotá, la instalación de industrias en Guarne y otros municipios del oriente cercano y la atracción del municipio como sitio de recreo y esparcimiento acercaron más a sus pobladores a los centros urbanos y acrecentaron el mercado de la tierra. En efecto en 1975 se realizaron 484 compraventas de propiedad raíz en Guarne, uno de los más altos del Departamento. En 1985 fueron 672 compraventas, el segundo más alto entre los municipios por fuera del área metropolitana y el cuarto en importancia en el Departamento.⁶⁹

Debido al alto precio que adquirió la tierra muchos campesinos vendieron su predio o una parte de él y se dedicaron a actividades comerciales o a la búsqueda de empleo en las nuevas industrias; otros

68. Correa, Margarita y otras. *Op cit.* p.132.

69. Gobernación de Antioquia. Departamento Administrativo de Planeación. *Anuario Estadístico de Antioquia*. Varios años.

se emplearon como mayordomos en la fincas de recreo o emigraron hacia Medellín.

Toda esta tierra era de nosotros los figueros. Ahora todo el mundo como que está vendiendo; los ricos son los que se están apoderando de las tierras [...] La causa que más nos afectó a los campesinos fue la autopista [...] Llegaron los ricos, también las industrias y nos metieron esa parcelación.⁷⁰

La construcción del aeropuerto José María Córdoba en Rionegro afectó la economía de Guarne, pues propició una mayor presión sobre la tierra y lo hizo más atractivo para la localización de industrias.

Los campesinos que superviven están dedicados a la producción de productos agrícolas como el maíz, la papa, el fríjol, comercializables en su gran mayoría, y recientemente al cultivo de la mora y de nuevo del fique.

El sector pecuario está tomando importancia, principalmente la producción lechera y la porcicultura. Estas dos actividades son propias tanto del campesino local como de gentes externas que usan la tierra con fines recreativos y productivos.

La agricultura y la ganadería

Guarne es un municipio con vocación agropecuaria, en el que se destacan la producción de fríjol, papa, maíz, mora, fique y ganadería de leche. Existe hoy una tendencia a la disminución paulatina de la agricultura y al ascenso de la ganadería lechera, que tiene su explicación en la crisis de rentabilidad y en

70. Correa, Margarita y otras. *Op cit.* p. 107 y 109.

Tabla 5.3 Evolución del área sembrada en productos agrícolas (en hectáreas) 1985-1991. Guarne. Tasas de participación y crecimiento (en %). Semestre A + Semestre B.

Producto	1985	1987	1989	1991	Tasa de Crecim.(en %)		
					1987/85	1989/87	1991/89
<i>Maíz</i>							
1.Guarne	350	320	n.d	400	(8,6)	0	0
2.Antioquia	99566	140743	n.d	107881	41,4	0	0
3.1/2 (%)	0,35	0,23	0	0,37	0	0	0
<i>Frijol</i>							
1.Guarne	480	530	800	953	10,4	50,9	19,1
2.Antioquia	36970	36932	38982	26089	(0,1)	0,1	(33,1)
3.1/2 (%)	1,3	1,4	2,1	3,7	0	0	0
<i>Papa</i>							
1.Guarne	200	160	180	140	(20,0)	12,5	(22,2)
2.Antioquia	14850	18670	20534	15196	25,7	10,0	(26,0)
3.1/2 (%)	1,3	0,9	0,9	0,9	0	0	0
<i>Mora</i>							
1.Guarne	n.d	n.d	n.d	165	0	0	0
2.Antioquia	n.d	n.d	n.d	273	0	0	0
3.1/2 (%)	0	0	0	60,4	0	0	0

Fuente: Cálculos Iner con base en: Secretaría de Agricultura. *Anuarios*. Medellín.

Tabla 5.4 Evolución del volumen de producción agrícola (en toneladas) 1985-1991.
Semestre A + Semestre B. Guarne. Tasas de participación y de crecimiento (en %).

Producto	1985	1987	1989	1991	Tasa de Crecim.(en %)		
					1987/85	1989/87	1991/89
<i>Maíz</i>							
1.Guarne	585	384	n.d	800	(34,4)	0	0
2.Antioquia	102610	119308	n.d	86302	16,3	0	0
3.1/2 (%)	0,57	0,32	0	0,92	0	0	0
<i>Fríjol</i>							
1.Guarne	783	600	972	1114	(23,4)	62,0	14,6
2.Antioquia	32376	33527	32765	26375	3,6	(2,3)	(19,5)
3.1/2 (%)	2,4	1,8	3,0	4,2	0	0	0
<i>Papa</i>							
1.Guarne	4640	1880	2380	2240	(59,5)	26,6	(5,9)
2.Antioquia	235290	263672	340790	251500	12,1	29,2	(26,2)
3.1/2 (%)	2,0	0,7	0,7	0,9	0	0	0
<i>Mora</i>							
1.Guarne	n.d	n.d	n.d	1400	0	0	0
2.Antioquia	n.d	n.d	n.d	1726	0	0	0
3.1/2 (%)	0	0	0	81,1	0	0	0

Tabla 5.5 Evolución del rendimiento promedio como porcentaje del rendimiento promedio departamental (en %). 1985-1991. Guarne

	1985	1987	1989	1991
Maíz	131,2	116,8	n.d	155,3
Frijol	136,3	138,8	132,5	114,6
Papa	95,6	77,8	80,1	96,2
Mora	n.d	n.d	n.d	131,8

Fuente: Cálculos Iner con base con: Secretaría de Agricultura. *Anuarios*. Medellín.

Tabla 5.6 Ganadería, pastos y bosques. 1985-1991. Guarne

	1985	1987	1989	1991
Bovinos carne	450	n.d	n.d	n.d
Bovinos leche	4700	5500	6500	6800
Porcinos	3500	4000	6000	13500
Aves ponedoras	65000	n.d	n.d	240000
Bosque natural (hás)	6800	6660	6000	3900
Bosque plantado (hás)	1700	1810	1780	n.d
Area pastoreo	n.d	4320	4600	n.d
Area corte	n.d	130	100	100
Area pasto mejorado	n.d	n.d	n.d	700

Fuente: Secretaría de Agricultura. *Anuarios*. Medellín.

El frijol tuvo un importante incremento (del 50,9%) en su área sembrada entre 1987 y 1989 que representó un aumento del 62% en el volumen producido y colocó este producto en una mejor posición respecto al Departamento, al subir su participación en el volumen total producido de 1,8% en 1987 al 3%

en 1989. Su rendimiento promedio respecto al obtenido en el departamento de Antioquia fue de 36,3% por encima en 1985; 38,8% más en 1987; 325% más en 1989 y 14,6% más en 1991.

El área sembrada en papa empezó a recuperarse entre 1987 y 1989, después de una fuerte disminución; pero en el último período ha descendido nuevamente, tanto en área sembrada como en volumen. Sus rendimientos están por debajo del promedio departamental: en un 95,6% en 1985; en un 77,8% en 1987; en un 80,1% en 1989 y en un 96,2% en 1991.

El área sembrada en mora representa un alto porcentaje: el 60,4% del área sembrada en el Departamento. Su participación en el volumen producido total es de 81,1% y su rendimiento está por encima (31,8%) del rendimiento promedio departamental.

Entre 1985 y 1991 el número de bovinos de leche ha aumentado en 13,3% en promedio; el número de porcinos en 63,1% en promedio y el de aves ponedoras en 269,2%. Estas cifras confirman que el sector pecuario en Guarne está tomando gran importancia económica.

Comercialización agrícola

El fique fue en Guarne el producto que logró consolidar la relación comercial entre las veredas y la cabecera municipal. A la par de la producción del fique se desarrollaron otros productos, básicamente de autoconsumo, como el maíz, las hortalizas, la papa y el fríjol, estos dos últimos con un nivel de comercialización muy bajo.

Algunas de las veredas más distantes de la cabecera municipal comercializaban sus excedentes en localidades cercanas. Es el caso de las veredas Yo-

lombal, Guapante, Ovejas y la Enea, las cuales sacaban sus productos al municipio de San Vicente.

A partir de la construcción de algunas carreteras, las cuales comunicaron más rápidamente a las veredas con la cabecera municipal, ésta se constituyó en el principal centro de comercialización. A pesar de esto, algunas veredas continúan comercializando sus productos en municipios cercanos como Copacabana, Girardota, Marinilla y Rionegro.

Las crisis permanentes por las que ha atravesado el fique, la dificultad del campesino para comercializar la fibra y sus productos elaborados y la presencia de intermediarios, ha hecho que los productores orienten su producción hacia otros cultivos comercializables como el fríjol, la papa, el tomate de árbol y últimamente la mora. Esta diversificación; sin embargo, no ha logrado aumentar sustancialmente el nivel de vida de los campesinos debido a la baja productividad, la imposibilidad de acceder a créditos baratos, el alto costo de los insumos y de la adecuación de los terrenos, la carencia de políticas en cuanto a sistemas de mercadeo y la inexistencia de una adecuada planeación agrícola.

Los productores no han logrado, en la mayoría de los casos, llegar directamente a los centros de consumo. Esto a pesar de que el Municipio cuenta con una de las mejores infraestructuras viales de todo el país: cerca de 300 Kilómetros en carreteras y anillo vial de comunicación en todas las veredas.⁷⁶

Para tratar de superar los problemas de comercialización de los productos agrícolas se han desarrollado algunas acciones como el programa Desarrollo Rural Integrado, con resultados satisfactorios, espe-

76. Entrevista a funcionario de la oficina de proyectos comunitarios. Guarne, mayo de 1993.

cialmente en la zona productora de maíz, papa y frijol. De igual manera, la secretaría de Agricultura ha desarrollado campañas tendientes a elevar la técnica y la productividad de los cultivos, particularmente de la mora⁷⁷ y a la vez, a generar formas organizativas para resolver el problema de la comercialización⁷⁸. En la actualidad existe una cooperativa de figueros (Cooperativa multiactiva) que apunta hacia ese fin.

En Guarne ha venido adquiriendo importancia la producción de leche, la cual es de unos 24000 litros diarios⁷⁹, la mayor parte de los cuales es vendido a Colanta, Proleche y a las queseras ubicadas a lo largo de la autopista Medellín-Bogotá. Se considera que la región del oriente antioqueño, y por ende el municipio de Guarne, es una alternativa importante para la producción de leche, debido a ello, la empresa Colanta tiene proyectado construir una fábrica en la zona para recibir la leche de la misma.

La nueva plaza de mercado: una necesidad imperiosa

El mercado dominical en Guarne se distribuye en el espacio de la plaza municipal según el tipo de productos: hay venta de ropa, misceláneas, carne —ésta traída de Medellín—, productos agrícolas como papa y frijol —provenientes, en gran parte, de las veredas Yolombal, Guapante, Ovejas y La Enea, que configuran la despensa agrícola del Municipio—, mora, tomate de árbol, naranjas —traídas de Copacabana—

77. La comercialización de la mora la realiza una sola persona, aún no se ha logrado la organización en cooperativa.

78. Entrevista con funcionario de la Secretaría de Agricultura. Guarne. Mayo de 1993.

79. *Ibid.*

y otras frutas que provienen principalmente de Medellín y Rionegro. El mercado de la cabuya se ubica principalmente en el atrio de la iglesia y al frente de la alcaldía. Este intenso movimiento y concentración de personas y productos⁸⁰ llamó la atención de la administración municipal; de ahí que desde 1990 ésta viene adelantando las gestiones para la construcción de una plaza de mercado cubierta.

La actividad económica urbana y las relaciones funcionales

Guarne es un municipio esencialmente rural. En 1990 su índice de urbanización fue de 29,2%, lo que significa que de cada cien habitantes 29,2 viven en su cabecera y el resto 70,8%, en la zona rural.

La cabecera es un lugar de comercialización de la producción agrícola y fiquera, de prestación de servicios sociales —salud y educación— y productivos —asistencia técnica y crédito—, y es la sede del gobierno municipal.

Pese a que muchos pobladores se sienten viviendo “en un barrio de Medellín”, dada la facilidad de comunicación vial con esta capital y con otros municipios como Rionegro, los guarneños demuestran que existe una centralidad en su propia cabecera, manifiesta en la dinámica del mercado los domingos y en la utilización de los servicios que ella ofrece. Ello no es obstáculo para la búsqueda de éstos en Medellín o Rionegro cuando advierten que la oferta no es suficiente para suplir sus necesidades.

El comercio es una de las actividades más dinámicas en la cabecera, no sólo por el mercado de pro-

80. Visita al mercado. Guarne. Mayo de 1993.

ductos agrícolas provenientes del propio Municipio sino por la oferta de otros provenientes de otros municipios y Medellín y el comercio de víveres.

Entre negocios comerciales y de servicios Guarne tenía en 1992, 31 almacenes, 19 cafeterías, 30 cantinas, 22 carnicerías, 5 discotecas, 5 ebanisterías, 2 establecimientos de gasolina, 37 estaderos, 5 farmacias, 12 fondas, 19 graneros, un gimnasio, 2 hospedajes, 8 panaderías, 7 peluquerías, 5 restaurantes, 5 tabernas, 45 tiendas, 2 sastrerías, 2 supermercados y 6 zapaterías. En ese año debieron congelarse las matrículas para cantinas.⁸¹

Otros negocios se han instalado sobre la autopista Medellín-Bogotá, principalmente estaderos y restaurantes, aprovechando su condición de sitio de paso obligado entre los dos mercados más importantes del país.

El gobierno local, y en especial las alcaldías populares, ha intentado modernizarse y lograr eficiencia en su gestión, para ello redujo su planta de cargos y aumentó la contratación de servicios; así, por ejemplo, el servicio de aseo lo presta la Cooperativa Recuperar.

Existe preocupación por la situación fiscal del Municipio pues aunque allí se localiza un buen número de establecimientos comerciales e industriales, el impuesto que se recibe por estas actividades es poco significativo. En 1989 se realizó la formación catastral, que según el alcalde trajo buenos resultados, pues los ingresos por impuesto predial aumentaron de 17 a 90 millones de pesos en un año. Los ingresos por Iva son de mil millones de pesos aproximadamente, de los cuales el 40% se dedican a funcionamiento y el 60% a inversión (Véase tabla 5.7).

81. *Renacer tomasino*. N° 1. Año 8. Guarne, mayo de 1992. p.7

La administración actual está empeñada en un programa de saneamiento básico rural que incluye la construcción de acueductos veredales, pozos sépticos, y la reforestación en las fuentes de agua, esto con el apoyo de Empresas Públicas de Medellín, Cornare y las acciones comunales; otro de sus intereses es el desarrollo de la educación rural.⁸²

El Plan Integral de Desarrollo presentado recientemente ha planteado algunas estrategias como las siguientes:

1. Reorientar la ocupación del territorio mediante una zonificación racional y de acuerdo con la mejor utilización de sus recursos.

2. Estimular el desarrollo agroindustrial, la agricultura intensiva y la industria manufacturera.

3. Evitar un deterioro mayor del medio ambiente y del entorno construido.

4. Estimular aquellas actividades industriales y de servicios que utilicen recursos regionales.

5. Estimular la actividad turística

6. Manejar, controlar y utilizar los recursos naturales; señalar franjas de protección la quebrada La Mosca y sus afluentes; planear el uso de la tierra rural; sectorizar los bosques de tal manera que unos se utilicen en la actividad agropecuaria y otros en la reforestación.

7. Reorientar la educación hacia la formación tecnológica o industrial (en la cabecera) y hacia las ciencias agropecuarias (en la zona rural).⁸³

De lo anterior puede concluirse que el Municipio está preparando las bases para el futuro y que la

82. Entrevista con el alcalde municipal. Guarne, mayo de 1993.

83. Dap-Cornare-Municipio. *Op cit.* p. 16.

mayor preocupación actualmente es el mayor desarrollo industrial sobre la autopista, en el área de influencia de Guarne, el cual generará otro tipo de problemas a la localidad.

La industria

④ Hasta inicios de la década del sesenta no se había desarrollado ningún tipo de industria con Guarne, pues predominaba la actividad agropecuaria y el trabajo artesanal del fique.

④ El inicio de la industria en Guarne no fue el resultado de un desarrollo interno sino del proceso de industrialización del oriente antioqueño, ocurrido en los albores de la década del sesenta, como consecuencia del desplazamiento de algunas empresas industriales del Valle de Aburrá hacia esa zona, motivado por las buenas condiciones que había allí para su instalación, la descentralización y los problemas que evidenciaba la zona industrial en éste.

Como problemas de la zona industrial del Valle del Aburrá que motivaron la localización industrial en el oriente antioqueño están: escasez de agua para el funcionamiento industrial, alto costo de la mano de obra, poca disponibilidad de tierras para uso industrial, fuerte desarrollo del sindicalismo obrero, y factores sociourbanísticos como el incremento de la inseguridad, la escasez de vivienda y la alta contaminación.

La zona del oriente antioqueño ofrecía otras ventajas:

1. Disponibilidad de mano de obra relativamente calificada, con experiencia artesanal y lo más importante, menos costosa. El salario básico que se paga-

Tabla 5.7 Evolución de los ingresos y egresos fiscales. 1960-1991. Guarne.

Año	Ingresos	Egresos
1960	191.217 ^a	150.784 ^b
1965	332.998 ^c	315.738 ^d
1970	1.358.000 ^e	1.059.000 ^f
1975	3.529.000 ^g	2.301.000 ^h
1980	14.380.000 ⁱ	9.748.000 ^j
1985	57.908.000 ^k	39.423.000 ^l
1991	727.482.000 ^m	608.170.000 ⁿ

Donde:

a: 31% por bienes y servicios; 12,4% por otros impuestos y 10,8% por impuesto predial.

b: 28,9% para el Departamento de Obras Públicas y el 17,4% para el de educación.

c: El 39,4% por participaciones, aportes y auxilios sin destinación especial y el 30,3% por impuestos y multas.

d: El 48,3% para obras públicas y 12% para hacienda

e: El 25,5% por impuestos y 36,5% por participaciones, aportes y auxilios con destinación especial.

f: El 36,3% por sueldos, jornales y suplementos y el 16,7% en obras de fomento.

g: El 26,6% por impuestos; el 22,1% por participaciones, aportes y auxilios sin destinación específica.

h: El 43,8% por sueldos, jornales y suplementos y el 24,9% por compra de servicios y bienes de consumo.

i: El 50,2% por ingresos no tributarios y el 26,2% por ingresos tributarios.

j: El 35% por compra de servicios y bienes de consumo; el 30,3% en sueldos, jornales y suplementos y el 22,6 en transferencias.

k: El 37,8% por ingresos no tributarios; el 33,1% por ingresos generales y el 24,7% en gastos de capital.

m: El 30,6 por ingresos no tributarios; el 21,4% por ingresos tributarios y el 42,4% por fondos con destinación especial.

n: El 50,8 en gastos de capital; el 18,8% en gastos generales; el 14,11% en servicios personales y el 11,5% en transferencias.

Fuente: Gobernación de Antioquia. *Dap. Op cit.* Varios años.

ba en la zona era de menos de la mitad del que se pagaba en Medellín.⁸⁴

2. Bajo precio de los terrenos y disponibilidad de los mismos para la instalación de fábricas; esto es, poco pendientes, no inundables y fáciles de acceder.

3. Abundancia de fuentes de agua en toda la zona

4. Buen servicio de energía eléctrica⁸⁵

5. Sistema vial aceptable

6. Incentivos fiscales, pues el Municipio exoneró a las empresas del impuesto de industria y comercio por un lapso que oscilaba entre los 5 y los 18 años.

7. Falta de planeación y de un adecuado control ambiental [por parte de los municipios donde se instalaban las empresas industriales.]

Fruto de las ventajas que ofrecía el oriente antioqueño se presentó una primera fase de industrialización entre 1960 y 1965, caracterizada por la instalación de empresas medianas productoras de bienes de consumo corriente. En Guarne se ubicaron las siguientes:

Noveltex. Instalada en junio de 1960 y dedicada a la elaboración de marquillas y al tejido. Contaba con 5 empleados.

Confeciones del Oriente. Fundada en julio de 1961. Contaba con 15 trabajadores.

Nayarit. Fundada en marzo de 1962 y dedicada a la producción de cintas elásticas. Tenía inicialmente 8 empleados⁸⁶.

84. Ibiza de Restrepo, Ghislaine. *Industrialización del oriente antioqueño*. Cie. Universidad de Antioquia. Medellín. Enero de 1972. p. 26

85. Después del Valle de Aburrá, el oriente antioqueño, donde se encuentra Guarne, es la zona del departamento con mejor servicio; además con el proyecto del Nare se aumentaría el suministro de energía en la región.

86. *Ibíd.* p.52

Entre 1965 y 1970 no se instalaron empresas industriales en Guarne.

A mediados de la década del setenta se presentó una nueva fase de industrialización en el oriente caracterizada por la instalación de empresas dedicadas a la producción de bienes intermedios y, especialmente a la actividad textil. Estas empresas se ubicaron fundamentalmente en el llamado corredor vial Guarne-Marinilla-Rionegro. Nacieron así, pues, las más importantes empresas industriales de Guarne:

Cauchope. Fundada en 1975, momento en el cual contaba con 220 trabajadores. Siete años después vendió sus instalaciones a una fábrica de baterías llamada Faba, la cual despidió varios de los trabajadores. En 1987 contaba apenas con 75 empleados⁸⁷.

New Stetic. Dedicada a la producción de anestésicos y dientes y al cultivo de truchas. En 1987 contaba con 194 trabajadores, 70% de los cuales procedían de Guarne.

Papas Margarita. Una de las empresas industriales más importantes de Guarne. Trajo mano de obra de Medellín.

Curtimbres Guarne. Dedicada a la confección del cuero.

4 X
La construcción del aeropuerto de Rionegro influyó en la instalación, en la década del ochenta, de otras empresas industriales en el Municipio. Sin embargo, las expectativas en torno a la consolidación de éste como un municipio netamente industrial, por su estratégica ubicación geográfica, parecen haberse diluido. Sólo persisten los incentivos fiscales y el insuficiente control a la contaminación ambiental, ya que el nivel salarial se ha igualado con el de Medellín y

87. *El pueblito*. No. 17. Septiembre de 1982, p.2

el valor de los terrenos se ha acrecentado, por el proceso de concentración de las tierras y su destinación a fincas de recreo. A pesar de ello, existen en el Municipio catorce empresas industriales, de las cuales Eurocerámica es la de más reciente instalación.

Impacto de la industria en el Municipio

La producción industrial se ha limitado a cumplir las necesidades estrictas de producción. Los recursos que las empresas han requerido para su otras funciones —administrativas, financieras y de servicios— se traen de Medellín; así, pues, se trata de industrias “no industrializantes”, es decir, que no demandan insumos producidos en el Municipio; La consecuencia de esto es que éste no ha recibido todos los beneficios pero sí el impacto ambiental.

Sobre los ingresos fiscales del Municipio, las empresas allí localizadas tampoco han tenido mayor impacto, pues a la mayoría se les ha exonerado del impuesto de industria y comercio. Los ingresos tributarios de Guarne siguen siendo generados en su mayor proporción por el impuesto predial.

El impacto más directo de la industria en Guarne ha sido la generación de empleo. En efecto, las empresas industriales localizadas en Guarne representaban en 1985 el 19,8% del empleo industrial en la zona del oriente cercano⁸⁸. El empleo industrial en la población mayor de 12 años era del 38% y como proporción de la (Población económicamente activa empleados y desempleados) era del 36,9%⁸⁹.

88. Cornare-Iner. Síntesis de la problemática regional. p. 116.

89. *Ibid.* p. 117.

Después de Rionegro, Guarne presentaba en 1985 el mayor nivel de empleo industrial. Ambos municipios aportaban en ese año cerca del 90% de los trabajadores industriales de la región.

Dentro de la estructura ocupacional por sectores, el porcentaje de ocupación en la industria (30,2%) es inferior al del sector agropecuario (41%) pero superior al de comercio y servicios (18,2%) y al de otras actividades no especificadas (10,6%)⁹⁰.

No se tiene información precisa sobre el número de guarneños ubicados laboralmente en las industrias localizadas en el Municipio. Sin embargo, existe entre la administración y las empresas que allí se localizan un acuerdo mediante el cual se exonera a éstas del impuesto de industria y comercio por un lapso de 5 a 10 años, siempre y cuando el 70% de la mano de obra no calificada y el 30% de la calificada sea de Guarne. Exoneración similar se dará al hipódromo que se está construyendo en inmediaciones del Municipio y que generará alrededor de 2000 empleos, entre directos e indirectos. Esto ayudará a solucionar un poco el problema del desempleo, que se ha constituido en uno de los mayores actualmente.

La industria en Guarne no ha tenido, pues, un impacto real fuerte dentro de su estructura económica. La localización de industrias no ha obedecido a la mayor accesibilidad a fuentes de materias primas o de mercados de productos sino a factores externos, por tal motivo ha estado sujeto a los ciclos y características del sector industrial del Valle del Aburrá. El beneficio más directo para el Municipio, es la generación de empleo, aunque no se sabe realmente en qué medida, lo cual contrasta con la amenaza del

90. Dap. Cornare, Municipio. Plan Integral de Desarrollo. Municipio de Guarne. 1990-2004. 1990. p. 79.

deterioro ambiental. A pesar de lo anterior, aún se conserva la posibilidad de que Guarne se consolide en un municipio potencialmente industrial, gracias a su ubicación geográfica privilegiada.

Capítulo 6

Vida política

El movimiento comunero de Guarne

Desde 1778 se instauró en la Nueva Granada la política fiscal de los Borbones, conocida como las reformas borbónicas, orientadas a la restructuración política, administrativa, económica, demográfica y social de las colonias españolas. En lo económico se contemplaba la organización del comercio, la minería y los impuestos.

Para la Nueva Granada se nombró a Juan Francisco Gutiérrez de Piñeres, como encargado de su aplicación quien arribó en 1778; para Antioquia fue designado Pedro Bizarro Pérez.

En Antioquia uno de los impuestos borbónicos que creó mayor malestar fue el impuesto de matrículas y la regimentación en las pulperías o tiendas. El primero de ellos establecía que quienes

Que los de sus...

del sector industrial. A pesar de lo anterior, que se
consiste en la posibilidad de que durante su desarrollo
en un municipio posea también un carácter industrial, su
ubicación geográfica privilegiada.

Dentro de la estructura económica del sector,
destaca por las ocupaciones artesanales y
de (75.3%) artesanal, al no obstante el porcentaje
inferior al del sector agropecuario (74%) pero superior
al de comercio y servicios (18.2%) y al de otras
actividades no especificadas (10.5%).

No se tiene información precisa sobre el número
de empresas ubicadas laboralmente en las indus-
trias localizadas en el Municipio. Sin embargo, existe
una estrecha relación entre la administración del sector
y las empresas que allí se localizan en cuanto a
localización un acuerdo mediante el cual se otorga a
estas del impuesto de industria y comercio por un
lapso de 5 a 10 años y cuando el 70% de la
mano de obra no calificada y el 30% de la calificada
sea de Gobierno. Esta situación similar se da en el
sector que se está construyendo en inmediaciones
del Municipio y que generará alrededor de 3000 em-
pleos, entre directos e indirectos. Esto ayudará a
resolver un poco el problema del desempleo, que se
ha constituido en uno de los mayores problemas.

La industria en Guarema se ha venido, pues, un
impacto real sobre la estructura económica
del Municipio. La localización de industrias en
esta zona responde a razones de carácter regional
y nacional, a una estructura de producción de
carácter artesanal y a otros factores de carácter
regional. La industria en el Valle del Abasco
se constituye en una actividad para el Municipio
que se constituye en una actividad para el Municipio
que se constituye en una actividad para el Municipio
que se constituye en una actividad para el Municipio.

Capítulo 6

Vida política

El movimiento comunero de Guarne

Desde 1778 se instauró en la Nueva Granada la política fiscal de los Borbones, conocida como las reformas borbónicas, orientadas a la estructuración política, administrativa, económica, demográfica y social de las colonias españolas. En lo económico se contemplaba la organización del comercio, la minería y los impuestos.

Para la Nueva Granada se nombró a Juan Francisco Gutiérrez de Piñerez, como encargado de su aplicación quien arribó en 1778; para Antioquia fue designado Pedro Biturro Pérez.

En Antioquia uno de los impuestos borbónicos que creó mayor malestar fue el impuesto de mazzamorreros y la reglamentación en las pulperías o tiendas. El primero de ellos establecía que quienes

de dedicaran a esa actividad debían pagar dos pesos anuales a la corona: uno por navidad y otro por San Juan, en julio. Esto llevó a protestas por parte de la población afectada, en este caso los mazamorreros de Guarne. La reglamentación en las pulperías prohibía vender al por menor y establecerse en lugares distintos a pueblos de españoles.

Por tales razones cerca de 300 mazamorreros y mineros de Guarne y sus alrededores decidieron levantarse alegando que el tabaco y otros productos los vendía el pulpero "como le diere la gana, pues ni precio ni arreglo en las pesas y medidas se le han puesto".⁹¹ Además rechazaban la orden de matricularse o formar lista quienes realizaban la actividad de mazamorreros o trabajadores independientes en la minería, y los que laboraban con ellos, exceptuando a los menores de edad.

La insurrección se inició el domingo 17 de junio de 1781 en Guarne. Según la relación del movimiento:

aquellos habitantes que los más son de gente libre y pardos, se tumultaron en cantidad de más de 200 hombres y derrotaron de allí a los dos pulperos... vociferaban a que no haya dichas tiendas porque con ellas se les priva en beneficio de merced que allí en dicho Guarne se ha estatuido de comestibles, que no se les exija la contribución de mazamorreros y que no la sufre también no están contentos con la rebaja que se ha hecho al tabaco y todos en voz tumultaria conspiraban a que se les quitaran los impuestos.⁹²

91. Villegas V., Lucelly. Minería y trabajo independiente en Antioquia colonial. Los mazamorreros 1770-1820. Medellín. Tesis Universidad de Antioquia. 1984. p.163 y siguientes.

92. *Documentos para la historia de la insurrección comunera en Antioquia. 1765-1785.* Extensión Cultural. Medellín. Universidad de Antioquia. Departamento de Historia 1982. pp.147-148.

A los mazamorreros se les unieron mineros y dueños de cuadrilla como Manuel Jaramillo, dueño de minas en La Mosca.

Este levantamiento se prologó hasta el 16 de julio, día en que se dirigieron a Guarne más de cien mazamorreros de La Mosca y Palenque, capitaneados por Bruno Guiral y Francisco Zapata, con la idea de marchar hasta Rionegro para echar atrás estas medidas.

El movimiento fue sofocado por las autoridades. Sin embargo, posteriormente, en carta enviada el 23 de junio de 1781 al gobernador Buelta Loréznana, el virrey Flórez ordenó suspender la pulpería y tiendas que "no se estrechen los mazamorreros a que se matriculen", no obstante señalar el perjuicio en el erario público por el oro que se dejaría de sacar.⁹³

En 1783 se inició nuevamente la campaña para que los mazamorreros se matricularan. Finalizando el siglo muchos sitios mineros contaban con matriculas de mazamorreros que pagaban el impuesto.

Perfil político

Muy poco se conoce de la participación de Guarne en las guerras de independencia y en las guerras civiles del siglo XIX en el país. Sólo se recuerdan los nombres de militares como Heriberto Duque G y Federico Zuluaga, partícipes en las luchas del siglo pasado.

En La Mosca se recuerda al general Cándido Tolsa, quien participó en la guerra de los Mil Días. En 1900 éste rápidamente debió desplazarse hacia el

93. Villegas, Lucelly. Minería y trabajo independiente. p.174.

norte de Antioquia ante la llegada de soldados desde Abejorral.

entre tanto, en La mosca permanecieron unidades de tropa oficial en estado de prevención, ocuparon la casa del caudillo liberal Ricardo Loaiza —que antes había albergado al general Tolosa—, y al momento de abandonarlo la redujeron a cenizas el dueño se libró porque logró remontarse cuando llegaron. (es el tronco de la numerosa familia Loaiza, talentosa, trabajadora y tapetusera).⁹⁴

En 1930, para las elecciones presidenciales Guarne registraba 420 votos conservadores (67%) frente a 198 liberales. El enfrentamiento entre ambos grupos estuvo presente en toda la década del treinta, al igual que entre los conservadores romanistas, o seguidores de Román Gómez, y los laureanistas. Este enfrentamiento también se presentaba en el Concejo Municipal elección tras elección. → Comienzo

Los enfrentamientos partidistas iban desde la investigación a los conservadores por evitar la colocación de la luz eléctrica en casas liberales, como por el hecho de comprar un cuadro de Olaya Herrera para el Concejo, o por las felicitaciones recibidas de otros municipios por los triunfos liberales durante la hegemonía conservadora.⁹⁵

Las décadas del treinta y el cuarenta son identificadas por los pobladores como muy violentas, pues además del fervor partidista se presentaron el enfrentamiento entre familias fabricantes y expendedoras de tapetusa, y la intervención del clero en la política local.

94. Ospina Díaz, Luis Alfonso. *Historia de Guarne*. p.95.

95. Archivo municipal. Actas, 1935 y 1937.

Del 9 de abril de 1948 no se recuerdan hechos para lamentar en la población; excepto el intento de robo de las armas del alcalde.

El rojismo tuvo mucha presencia y seguidores en Guarne. Conservadores locales importantes, antes simpatizantes de Laureano Gómez, resolvieron seguir incondicionalmente al general Gustavo Rojas Pinilla. Por su parte los estudiantes y el rector del liceo Santo Tomás el Pbro. Aristizabal reprobaron el gobierno militar de Rojas con una fervorosa agitación, una vez derrocado en 1957. Muchos de los rojistas continuaron dando su respaldo al general en la Anapo, Alianza Nacional Popular.

Análisis electoral

Los resultados electores de Guarne desde 1930 hasta el presente evidencian una mayoría conservadora; excepto en 1942, cuando los liberales obtuvieron 666 votos frente a 285 conservadores y en 1966 cuando Carlos Lleras Restrepo obtuvo 1570 votos frente a los 320 de José Jaramillo Giraldo. (Véase tabla 6.1).

En el partido conservador han respaldado electoralmente, desde 1960, a Belisario Betancur, Jaime Betancur, Roberto Ocampo, Mariano Ospina, Fernando Gómez, Misael Pastrana, Genaro Pérez, Luis Emilio Monsalve, Oreste Zuluaga, Alvaro Villegas Moreno, y Juan Gómez Martínez. En la localidad tiene presencia las diferentes facciones del conservatismo: ospino-pastranista, alvarismo, progresismo y unionismo, además de la Nueva Fuerza Democrática.

En el liberalismo el apoyo electoral lo han recibido Alberto Jaramillo, Ricardo Uribe, Eduardo Uribe, Hernando Agudelo Villa, Horació Muñoz, Federico

Tabla 6.1 Resultados electorales presidenciales
1930-1958

Año	<i>Partido</i> conservador	%	<i>Partido</i> liberal	%
1930	420	67,9	198	32
1941	584	60,9	377	39
1942	285	29,9	666	70
1945	575	56,4	440	43,3
1946	733	57,4	534	41,8
1951	897	70,0	No van a elecciones	
1958	1131	89,7	124	9,8

Fuente: Dane. *Boletín Mensual de Estadísticas* No. 268-269.
Nov-dic. 1973

Estrada, Jaime Henríquez, León Ramírez y Bernardo Guerra Serna. En las elecciones de 1978 era evidente en Guarne, lo mismo que en el resto de localidades del país, la división liberal llerista y Turbayista, con predominio de esta última. En el decenio del ochenta aparecieron el Partido Liberal Colombiano, el Directorio Liberal de Antioquia, el Directorio Departamental, El Sector Democrático y Convergencia Liberal.

El Concejo se había mantenido desde 1976 con 6 conservadores frente a 4 liberales. A partir de 1988 hubo un repunte del liberalismo representado en 6 liberales e igual número de conservadores, igual sucedió en 1990. En 1992 hubo 3 conservadores y 4 de otros partidos.

Las alternativas políticas no han tenido mucho respaldo, con excepción de la Anapo, que logró un significativo número de votos entre 1962 y 1976, es-

pecialmente en 1966 con 234 votos, en 1968 con 305 y en 1970 con 820 votos.⁹⁶

Grupos alternativos como el Movimiento Revolucionario Liberal, el Movimiento Revolucionario Liberal del pueblo, el Moir, el Frente Democrático, la Unión Nacional de Oposición, la Unión Patriótica y el Movimiento Alianza Democrática M-19, han tenido muy poco respaldo electoral. Sólo en 1992 este último obtuvo 13 votos, la Unión Patriótica 35 y Representantes indígenas 36.

Si bien en Guarne surgió un movimiento cívico para la primera alcaldía popular (1988), éste no estaba por fuera de los partidos políticos tradicionales, pues fue una coalición del conservatismo, orientado por Villegas Moreno, y del sector liberal de convergencia y renovación política. Políticamente Guarne sigue las orientaciones de los directorios departamentales. Su política local sigue los lineamientos trazados por los líderes políticos tradicionales.

Alcaldías populares

Las alcaldías elegidas por voto popular fueron controladas desde un principio por los líderes y grupos políticos tradicionales. Guarne es un fortín electoral que no se ha abierto a nuevas opciones políticas.

Primera alcaldía (1988-1990)

Para lanzarse a la primera experiencia de la elección popular de alcaldes, los sectores políticos de

96. Gobernación de Antioquia. *Anuario Estadístico*. Varios años.

Guarne, liberales, conservadores y gentes sin partido, decidieron formar una coalición a la que denominaron Movimiento Cívico Municipal. Esta lanzó como candidato a Héctor de J. Villa, quien debió enfrentarse a Abel Sánchez del Directorio Liberal de Antioquia y a Aristarco Sánchez del unionismo conservador. Los resultados fueron los siguientes:

Héctor de J. Villa :	3626 Votos
Abel Sánchez :	2600 Votos
Aristarco Sánchez :	613 Votos
Total	6626 Votos

El primer alcalde popular gobernó con un Concejo a favor de su movimiento político (7), frente a 6 guerristas y un unionista.⁹⁷

Para esta elección se colocaron puestos de votación en el Alto de la virgen, donde el número de votantes fue de 267; La Honda, con 270; Piedras Blancas, con 313 y Yolombal, con 209. El número total de votantes aumentó respecto a las elecciones de 1986, lo que llevó a denunciar la compra de votos.⁹⁸

Durante esta alcaldía, el mandatario local y los concejales emprendieron obras como la creación de juntas asesoras municipales —Extensión Cultural, Secretaría de Desarrollo de la Comunidad y Contraloría—, la contratación de tanques de almacenamiento de agua, la pavimentación de vías, la creación del Centro Cultural de la Sociedad de Mejoras Públicas, la construcción de diez viviendas del Fondo Obrero, parques infantiles, la reforestación y la creación del Plan de Desarrollo Integral.⁹⁹

97. *El Pueblito*. N 31. Guarne mayo de 1988 p. 1 y 8 y *El pueblito* N 32, agosto 1988. p.1.

98. *El Pueblito*. N° 30. Marzo de 1988. p.1.

99. *El Pueblito*. N° 39. Febrero-marzo 1990. p.4.

El primer alcalde popular no pudo concluir su mandato ante la demanda y posterior anulación de su elección, mediante decreto 0315 del 12 de febrero de 1989, por haberse desempeñado como alcalde encargado de Amalfi por trece días. Tal hecho fue visto como "una clara violación a la soberanía municipal".¹⁰⁰

Segunda alcaldía (1990-1992)

Para ésta se presentaron cinco candidatos a disputarla y 11 listas para el Concejo Municipal. Los resultados fueron los siguientes:

Adolfo León Villa Martínez (Movimiento Cívico Mpal):	3483 votos
Francisco León Grisales A. (Directorio Liberal Mpal):	2515 votos
Alfredo A. Naranjo H. (Movimiento Juvenil Conservador):	838 votos
Jorge Abad Velásquez L. (Mov. Conservador Alvarista):	29 votos
Total votos:	6912 ¹⁰¹

Con estos resultados salió ganancioso el liberalismo con 2512 votos frente a 867 del conservatismo. Debe tenerse en cuenta que la mayoría de los 3483 votos del Movimiento Cívico fueron liberales.

Al segundo alcalde de elección popular, Adolfo León Villa, le tocó gobernar con un Concejo paritario: 6 liberales, 6 conservadores y uno de otra corriente. Continuó algunas obras iniciadas en la primera administración y emprendió algunas nuevas

100. *El Pueblito*. N° 35. Febrero de 1989.

101. Díaz Ospina, Luis Alfonso. *Op cit.* p.207.

relacionadas en obras públicas, salud, educación y bienestar social.

Tercera alcaldía (1992-1994)

Para ésta se presentaron cuatro candidatos, y los resultados fueron los siguientes:

Héctor de J. Villa B. (Movimiento Cívico Municipal):	2459 votos
Alfredo A. Naranjo H. (Fuerza Progresista del coraje):	1527 votos
Bernardo de J. Valencia (Coraje):	1095 votos
Jaime Antonio Restrepo I. (Despertar Guarneño) :	839 votos
Total votos:	6364 ¹⁰²

En esta oportunidad también el Movimiento Cívico Municipal, con el mismo alcalde electo en la primera oportunidad, obtuvo el mayor número de votos. Este gobierna con trece concejales: 6 liberales, 3 conservadores y 4 de otros grupos. La actual administración continúa realizando las obras que quedaron inconclusas en la anterior administración y empezó a dar forma al Plan de Desarrollo Municipal.

102. Archivo Registraduría Municipal

Capítulo 7

Aspectos de la organización social

Las acciones comunales: nuevos contenidos, viejos líderes

Actualmente hay en Guarne cincuenta juntas de acción comunal, 49 de las cuales cuentan con personería jurídica y una, ubicada en el sector de La Pastorcita y Romeral, está a punto de conseguirla. Esta última tomará el nombre de Sierra Linda.

Las veredas de más antiguo poblamiento consiguieron también primero su acción comunal; ellas son, entre otras, Guapante, Yolombal, El Zango, El Colorado y Piedras Blancas.

En sus inicios las acciones comunales se dedicaron a actividades tradicionales de desarrollo comunitario como la apertura de vías, la construcción de la

escuela y la organización de convites para arreglar la casa de algún vecino. Hoy sus esfuerzos se dirigen a la solución de otros problemas como la reforestación, la construcción de acueductos y los parcheos de electrificación. Esto denota un cambio de mentalidad respecto a la salud y la protección de los recursos naturales, vital en un municipio afectado por el proceso de industrialización.¹⁰³

Se considera que las acciones comunales son dinámicas en general y que la participación en ellas es aceptable. Sin embargo, la gente joven no tiene allí mucha presencia, pues los viejos líderes oponen resistencia, en unos casos, y en otros los jóvenes no muestran la suficiente tenacidad para trabajar por objetivos comunes.

Recientemente la directiva de una junta de acción comunal estaba casi en su totalidad conformada por jóvenes. Pero hubo roces con los líderes de la vieja guardia. Hubo una nueva elección y se impusieron los más viejos. Los jóvenes no son constantes, abandonan rápidamente la lucha, lo que hace que sigan siendo los mismo dirigentes quienes rijan los destinos de la comunidad.¹⁰⁴

Papel...

El trabajo comunitario se hace, pues, con líderes tradicionales y de mayor edad, quienes han sido capacitados en una nueva concepción hacia el cuidado del medio ambiente.

El líder comunal en Guarne es a menudo una persona de vasta experiencia pero sin estudios.¹⁰⁵ "Su

103. Entrevista con funcionario de Secretaría de Desarrollo de la Comunidad. Guarne, mayo de 1993.

104. Entrevista a coordinador de proyectos comunitarios. Guarne, mayo de 1993.

105. Entrevista a funcionario de Secretaría de Desarrollo de la Comunidad. Guarne, mayo de 1993.

empirismo lo ha llevado a ser líder", "pone toda la fuerza para lograr objetivos comunes"¹⁰⁶ y se abren posibilidades de participación en decisiones del Municipio con su pertenencia al Concejo.

La rotación de cargos en las juntas de acción comunal no es frecuente, menos aún cuando la gestión ha sido exitosa y cuando se han planteado propuestas de trabajo para el bienestar colectivo. Si el presidente de la junta tiene liderazgo, influye políticamente sobre los vecinos de la vereda para definirse por uno u otro candidato político a puesto de alcalde. Así también las veredas que apoyan a un alcalde u otro obtienen mejores beneficios de sus administración.

Para que los pobladores venzan el miedo a ocupar cargos directivos en la acción comunal se les está capacitando; así, en las reuniones ordinarias se nombra cada vez un presidente honorario distinto con el fin de que aprenda a dirigir las.

*Democratización de la
autoridad.*

Cooperativas, sindicatos y asociaciones

Cultura general. La Cooperativa Agropecuaria de Antioquia fue creada en 1959 por iniciativa del párroco Víctor Aristizabal. En 1961 tomó el nombre de Cooperativa Agrocabuyera de Guarne y pasó a manos del Instituto Colombiano de la Reforma Agraria, Incora, lo que hizo conflictivas las relaciones con el campesinado, al perderse con ello autonomía local en el manejo de la misma. Vendía insumos agropecuarios, y se encargaba del mercadeo de algunos productos agrícolas. En 1975 retomó su nombre inicial y actualmente sigue funcionando, aunque ha sido objeto de críticas

106. Entrevista a expresidente de Asocomunal. Guarne, mayo de 1993

Figueros y Figueros.
Con vos y con vos.
Entre textos y contextos.

por sus fracasos, los cuales se atribuyen a la mala administración.¹⁰⁷

Los artesanos de Guarne han intentado varias veces organizarse con el fin de para impulsar su actividad económica. De esta manera hicieron parte de la Asociación de Artesanos del Oriente Antioqueño, una organización de carácter regional, cuyo propósito era buscar estrategias de mercadeo y comercialización para sus productos, entre éstas estuvieron la organización de ferias y la instalación de casetas artesanales. También participaron de la Asociación de Figueros de Antioquia con el objetivo de lograr mejores precios para la cabuya.¹⁰⁸

En 1992 se gestó la idea de crear la Cooperativa Multiactiva de Figueros y Artesanos, proyecto que ha tenido dificultades para su iniciación, pues aún no tiene personería jurídica y existen interés, por parte de la Compañía de Empaques, en que éste no se lleve a cabo. Actualmente tiene cuarenta asociados y sus aportes suman \$400.000; han participado en movilizaciones por la defensa de su producción y se han capacitado con el apoyo de la administración municipal.¹⁰⁹

Otras formas asociativas se están impulsando en la localidad; entre éstas están los grupos de mujeres de Guapante y Yolombal, que en número de ocho se dedican al cultivo de las legumbres. Existe también el precooperativo Chaparral, cuya función es contratar con el Ministerio de Obras Públicas el mantenimiento de la autopista Medellín-Bogotá en el

107. Díaz, Luis Alfonso. *Op cit.* pp 120-121. *El Pueblito* N° 20. Guarne, junio de 1983. pp 7-8.

108. Arcila María Teresa. *Op cit.* p 159

109. Entrevista a poblador e impulsor de la Cooperativa. Guarne, mayo de 1993.

trayecto Zamora-El Santuario. Genera empleo entre los campesinos y tiene actualmente trece socios.¹¹⁰

También Asocomunal contrata con empresas públicas de Medellín la vigilancia y manejo de la reforestación en la cuencas de Piedras Blancas, La Honda y La Castro.

En la vereda El Colorado funciona una tienda comunitaria que abastece de víveres a la población, a menores precios. Se proyecta impulsar otras en San Ignacio, Yolombal y El Salado.¹¹¹

Los sindicatos, por su parte, no han desempeñado un papel central como forma organizativa, a pesar de ser Guarne una localidad con un aceptable desarrollo industrial. Los empresarios se han opuesto a estas actividades pues consideran que con ello se perderían las ventajas comparativas que les indujeron a invertir allí: mano de obra barata y abundante. En 1982

Las directivas de New Stetic han impedido la formación de un sindicato. Por ello se han despedido muchos trabajadores. La lucha continúa y está a punto de hacerse realidad.¹¹²

Movimiento de protesta

Guarne ha sido escenario de diferentes movilizaciones a lo largo de su historia. En 1781 se rebelaron contra las normas dictadas por el gobierno referente a los impuestos a las pulperías, el incremento en los precios del tabaco y del aguardiente, la orden de ma-

110. Entrevista a funcionario de la Secretaría de Desarrollo de la Comunidad. Guarne, mayo de 1993.

111. Entrevista a expresidente de Asocomunal. Guarne, mayo de 1993

112. *El Pueblito*. N° 14. Guarne, mayo de 1982, p.7

trícula a los mazamorreros y los tributos por lavar el oro. En esta ocasión se hizo una marcha hasta Rionegro, a la que se unieron negros libres y mulatos de La Mosca, Palenque y San Vicente.¹¹³

Otras movilizaciones, en tiempo actuales, han sido ocasionadas por el congelamiento al precio de la tierra, el aumento de tarifas en los servicios públicos, que afecto a los municipios de la región en los primeros años de la década del ochenta, y la crisis en la producción de fique.

Los pobladores guarneños se movilizaron contra las medidas congelatorias de la tierra ubicada en la zona de influencia de la autopista Medellín-Bogotá. Los propietarios exigían el pago inmediato de las tierras o el permiso para iniciar la construcción de viviendas en el área. Indicaban que los terrenos utilizados para la construcción de la autopista habían sido expropiados de hecho y se exigía claridad respecto a su precio; se alegaba, además, que los concejos municipales no podían dictar normas sobre congelación de tierras en vías nacionales.¹¹⁴

Cult. gral.

En los primeros años de la década del ochenta, Guarne y otros dieciséis municipios de la región del oriente antioqueño se movilizaron pidiendo el retiro de la Electrificadora de Antioquia, por el deficiente servicio y las altas tarifas, y la presencia de Empresas Públicas de Medellín en su lugar.

El movimiento se había iniciado a principios de 1982 y desembocó en un paro cívico regional, en el cual participaron diecisiete municipios el oriente, el 10 y 11 de septiembre de 1982. El paro estuvo precedido de conferencias en veredas, barrios y cabece-

113. Entrevista a expresidente de Asocomunal. Guarne, mayo de 1993

114. *El Pueblito*. Año 3. N° 20. Junio de 1983. p.13.

ta dependencia se ha establecido un nexo entre la administración municipal y las juntas de acción comunal, con el propósito de llevar a cabo acciones conjuntas que redunden en beneficio de toda la comunidad.

Se pretende que la comunidad presente sus iniciativas en forma de proyectos y no mediante una lista de necesidades. El proyecto es fichado en un banco de proyectos municipales donde se le hace un filtro técnico y se determina su viabilidad. Si es aceptado, la comunidad aporta la mano de obra y recibe la asesoría técnica de la administración municipal. Con esto se busca que el desarrollo sea de abajo hacia arriba, es decir, que la comunidad sea la encargada de hacer sentir sus necesidades y de participar activamente en la solución de las mismas¹¹⁹.

Además de la construcción de obras de infraestructura, la comunidad ha ido adquiriendo una conciencia ecológica tendiente a la conservación de los recursos naturales y la protección del medio ambiente. Así, mediante la acción conjunta entre la comunidad, la administración municipal y Cornare, se ha adelantado programas de reforestación en las principales cuencas hidrográficas, fuente de los acueductos.

Por intermedio de las juntas de acción comunal se han presentado proyectos para la construcción de pozos sépticos en las veredas con el propósito de descontaminar las fuentes de agua.

En Guarne existen 11 acueductos veredales, los cuales abastecen a 34 veredas. Actualmente se tiene proyectado extender el servicio y construir nuevos acueductos en las veredas El Salado, El Molino y

119. *Ibíd.*

San Ignacio con participación activa de la comunidad. También se piensa construir un acueducto intermunicipal entre Guarne, Copacabana y Girardota que favorecería a algunas de las veredas ubicadas en sus límites.¹²⁰

La integración subregional

Guarne hace parte de la Asociación de Municipios del Altiplano del Oriente Antioqueño, Masora, conformada además por La Ceja, Rionegro, El Retiro, El Carmen de Viboral, El Santuario, Marinilla, San Vicente y La Unión. Su objetivo es dar solución a las necesidades subregionales en servicios públicos, funcionamiento de las unidades municipales de asistencia técnica agropecuaria, umatas, educación, zonas francas y el plan de aprovechamiento de aguas, suelos y bosques.¹²¹ Para ello trata de fortalecerse administrativa, económica y financieramente.

Guarne, como puerta del oriente antioqueño, según ellos mismos se definen, debe desempeñar un papel central en esta asociación, definiendo estrategias para su desarrollo y el de la subregión. En especial, debe buscar que las industrias localizadas allí, y las que en el futuro lleguen, ayuden al desarrollo industrial del Municipio y no a su desestabilización social, económica, política, culturale y ambiental.

120. *Ibíd.*

121. *Opinión cejeña*. Año 11. N°119. Abril de 1992.

El presente documento es propiedad de la Universidad de los Andes y no debe ser reproducido ni distribuido sin el consentimiento expreso de la misma.

La investigación científica

La investigación científica es un proceso sistemático de adquisición de conocimientos que se fundamenta en la observación y el razonamiento lógico. Su objetivo principal es descubrir las leyes que rigen el comportamiento de la naturaleza y aplicarlos en beneficio de la humanidad. Este proceso implica la formulación de hipótesis, el diseño de experimentos, la recolección de datos y el análisis de los mismos para llegar a conclusiones válidas y generalizables.

En el ámbito de la educación, la investigación científica juega un papel fundamental para comprender los procesos de aprendizaje y desarrollar estrategias pedagógicas más efectivas. Esto requiere un enfoque riguroso y metódico que permita identificar las variables que influyen en el desarrollo intelectual de los estudiantes y diseñar intervenciones basadas en evidencia científica.

La investigación científica en educación debe ser interdisciplinaria y colaborativa, involucrando a docentes, investigadores y estudiantes en un proceso de aprendizaje mutuo. Solo así podremos avanzar en la comprensión de los complejos fenómenos educativos y mejorar la calidad de la enseñanza.

INSTITUTO DE ESTUDIOS
UNIVERSIDAD DE LOS ANDES
MÉRCUL 1954

Capítulo 8

Educación y escuela

Primeras escuelas

Desde finales del siglo XIX se preocuparon las autoridades locales por construir escuelas e incentivar a los padres de familia a enviar sus hijos a la escuela. En 1884 se contaban cerca de 70 familias con hijos varones y niñas en edad de asistir a la escuela; eran hijos de agricultores, lavadores, leñadores, mineros, artesanos y negociantes.¹²²

Para 1910 existían en la localidad 1176 estudiantes, o sea, el 18,2% de la población total, que en ese momento era de 6462 habitantes.¹²³

En la década del treinta existían escuelas rurales en San Ignacio, San José, Montañez, La Amoladora,

122. Archivo Municipal. Actas Concejo 1884.

123. Rodríguez, Jorge. *Maizópolis*, 1915, pp. 83-84.

Romeral, Las Toldas y El Palmar. En Montañez se creó desde 1933 un plantel privado, dirigido por Rosa E. Cardona con 60 alumnas.¹²⁴

En 1941 el Municipio contaba con dos escuelas en la cabecera y ocho en la zona rural: Guapante, Chaparral, La Honda, San Isidro, Romeral, Toldas, San José y San Ignacio. La asistencia a éstas era aproximadamente de 1100 alumnos de ambos sexos.¹²⁵

Según acta N 12 de 1941, el Concejo aprobó y estableció las escuelas nocturnas, que venían funcionando esporádicamente. En 1943 pidieron los concejales *departamentalizar* las escuelas públicas rurales de La Honda y El Palmar.¹²⁶ Finalizando la década del cuarenta se hicieron campañas para construir nuevas escuelas como la de La Sierra en 1948 y la de Chaparral en 1949, en lotes cedidos por Ezequiel Sierra, presidente del Concejo, y Ruperto Cardona.¹²⁷ (Véase tabla 8.1)

Primeros colegios

El primer colegio parece haber sido el de La Candelaria, el cual existió en 1861 y su director fue Pedro M. Serna.¹²⁸ Posteriormente el presbítero Eleuterio Serna, coadjutor del párroco Juan José Henao Dávila, fundó en 1870 un colegio para varones y otro para jovencitas. El primero recibió el nombre de Sociedad de San Luis Gonzaga y sólo duró un año; el segundo se llamó Sociedad de La Candelaria y continuó abierto por algún tiempo.¹²⁹

124. Archivo Municipal. Concejo Actas.

125. Cervecería Unión. *Monografías de Antioquia*. 1941. p.463.

126. Archivo Municipal. Acta del Concejo N° 5. Noviembre 29 de 1943.

127. Archivo Municipal. Actas Concejo 1948-1949.

128. Díaz Ospina, Luis Alfonso. *Op cit.* p.85.

129. *Ibíd.*

Durante el presente siglo (1922), el pedagogo Venancio Echeverri abrió un colegio para varones, el cual funcionó en el segundo piso de la Casa Consistorial. En 1941 se abrió una escuela nocturna por iniciativa del profesor Julio Carvajal, quien contó con el respaldo del párroco José María Gómez y de uno de los líderes políticos de ese momento, Juan Angel Rivera. Pronto la escuela se convirtió en colegio parroquial diurno con el nombre de Espíritu Santo.

Tabla 8.1 Escuelas de Guarne 1884-1954

<i>Año</i>	<i>Nombre de la escuela</i>
1884	Urbanas
1913	Romeral
1914	Escuela Juan María Gallego, El Palmar, La Clara
1915	Chaparral
1916	San José
1918	Toldas
1921	San Isidro
1928	La Honda
1933	Escuela privada Montañez
1943	El Palmar (departamentalizada)
1948	La Sierra
1949	Chaparral (construcción rural), El Colorado
1950	José Manuel Restrepo, Ezequiel Sierra, Piedras Blancas
1954	Manuel José Sierra

Fuente: Archivo Municipal, Actas Concejo. Varios años. Díaz Ospina, Luis Alfonso. *Historia de Guarne*.

Tendencias en la instrucción

A comienzos del presente siglo, las escuelas rurales eran atendidas por maestros (as) oficiales y las

El decenio del noventa se presenta como una época de extensión del bachillerato al campo.

Establecimientos educativos

Alrededor de cuarenta establecimientos educativos oficiales y privados, 162 educadores de primaria y secundaria, más de 3500 alumnos, un centro de ayudas educativas y un centro de educación física componen el sector educativo de Guarne en la actualidad. Para su control, vigilancia y asesoría existen dos núcleos educativos, uno de ellos con sede en la cabecera municipal y el otro en Chaparral.

Educación primaria

De la educación primaria se dispone de información a partir de 1960:

Tabla 8.2 Número de establecimientos oficiales de primaria. Municipio de Guarne. 1960-1991.

<i>Año</i>	<i>Urbanos</i>	<i>Rurales</i>	<i>Total</i>
1960	2	16	18
1965	2	18	20
1970	2	25	27
1975	2	25	27
1980	2	28	30
1985	2	27	29
1991	2	29	31

Fuente: Gobernación de Antioquia— Departamento Administrativo de Planeación. *Anuarios Estadísticos*.

De acuerdo con datos más recientes (1993), existen 29 escuelas rurales en el Municipio, las cuales están situadas en las siguientes veredas: la Enea, Yolombal, el Palmar, Mejía, Montañez, el Zango, Romeral, Alto de la Virgen, la Pastorcita, Piedras Blancas, el Salado, San Isidro, la Hondita, la Honda, San José, la Milagrosa, la Mosquita, Berracal, Toldas, Hojas Anchas, Garrido, Guamito, Juan XXIII, Colorado, Chaparral, la Clara, Bellavista, Guapante Arriba y Guapante Abajo.¹³⁵ Algunas veredas no tienen escuela porque se sirven de las de sus veredas vecinas.

En 1960, tanto las escuelas urbanas como las rurales seguían siendo alternadas, es decir, separadas por sexos. Inicialmente se integraron las rurales y hace sólo dos años lo hicieron las urbanas, con gran revuelo entre la población, por los posibles efectos nocivos que esta decisión pudieran producir en la formación de los niños.

Desde 1976 empezó a regir la modalidad de *escuela nueva* en el país. En el Municipio, ésta se ha ido adoptando gradualmente y con dificultades, pues los profesores no han recibido la información ni la capacitación necesarias para comprender sus alcances. Han faltado guías, laboratorios, bibliotecas, mobiliario y equipo guía de supervisores, y en general, atención de parte del Estado. Sólo en 1991 el Distrito Educativo convocó a los jefes de núcleo, instructores y supervisores a recibir la primera capacitación.

Del total de escuelas existentes en Guarne, 15 siguen la modalidad de escuela nueva, 6 son escuelas unitarias nuevas, 6 siguen siendo escuelas graduadas y 2 tienen metodología indefinida.¹³⁶

135. Entrevista con Elkin Castaño. Centro de ayudas educativas. Guarne, mayo de 1993.

136. Entrevista con Elkin Castaño. Centro de ayudas educativas. Guarne, mayo de 1993.

En 1991 se crearon en Guarne, como iniciativa local, los microcentros rurales, espacios de discusión pedagógica, para afrontar este cambio educativo y posibilitar, en los maestros, el reconocimiento de la importancia real de la nueva modalidad.

Con las alcaldías populares se ha reducido el clientelismo en la educación, pues durante la época anterior se construían escuelas sin que hubiesen niños o se dotaban únicamente aquellas donde los políticos más fuertes obtenían votación. Ahora se intenta guiar la educación por un plan de desarrollo sectorial, cuya elaboración se comenzó de manera incipiente en 1989 y se está profundizando en la actualidad.¹³⁷

Existe en primaria un total de 98 educadores, de los cuales 23.4% son licenciados y 76.5% normalistas. Con el fin de mejorar su situación económica muchos de ellos han continuado estudiando y capacitándose. Un problema que se ha presentado recientemente es el distanciamiento de los maestros de los asuntos de interés general de las veredas donde trabajan y su poca participación en las acciones comunales. Esto se debe a que la mayoría de ellos vive en Medellín y otros municipios y a que se han convertido en *educadores de horario*. En algunas veredas se presentan, incluso, conflictos entre la junta de acción comunal y el maestro.

El estado locativo de las escuelas es satisfactorio actualmente. Las limitaciones del sector se encuentran principalmente en el número de alumnos por maestro, lo que arroja un déficit de 40 de ellos.¹³⁸ Hasta ahora la administración municipal no ha asu-

137. Entrevista con Elkin Castaño. Guarne, mayo de 1993.

138. Entrevista con Héctor Villa, alcalde municipal. Guarne, mayo de 1993.

mido el pago de educadores que plantea la política de descentralización de la nueva constitución.

El índice de deserción total municipal fue del 8,4% en 1992. En primaria este índice fue del 6,5% y sobresalió la vereda el Zango, con un índice de deserción del 20%, seguida de la escuela de Romeral, con un 10%.¹³⁹

Establecimientos de secundaria en el área rural

Los establecimientos de bachillerato son tres, de ellos dos funcionan en la cabecera: el liceo Santo Tomás de Aquino, de carácter oficial, y el colegio La Inmaculada, privado. El tercero es la concentración escolar de la vereda Chaparral, que ofrece hasta undécimo grado y está creando un anexo en Hojas Anchas. El Liceo Santo Tomás se ha extendido a las veredas de Yolombal y Romeral con noveno y séptimo grados. También inició labores en 1993 un bachillerato nocturno para gente de la cabecera.

Por iniciativa de la parroquia, y con el apoyo de la parroquia del Peñol y Cornare, el Hogar Juvenil de la cabecera está ofreciendo desde 1992 un bachillerato para jóvenes campesinos, orientado por la innovadora modalidad Sat: Sistema de Aprendizaje Tutorial. Esta modalidad pretende cualificar a los alumnos en actividades agropecuarias, partiendo de sus propias experiencias y necesidades, sin tener que abandonar su parcela ni su municipio. Cuenta con cerca de 70 inscritos.¹⁴⁰

139. Alcaldía municipal. Datos estadísticos sobre educación en Guarne. 1992-1993. p.19.

140. Entrevista con Román Gómez G., párroco de Nuestra Señora de la Candelaria. Guarne, mayo de 1993.

Esta oferta de instrucción secundaria para los jóvenes campesinos, sin antecedentes en el Municipio, es parte de los cambios generados en las últimas décadas, pues el título de bachiller se ha hecho indispensable para aspirar a un sitio en el mercado laboral, especialmente en las empresas.

El Municipio cuenta con 64 educadores para secundaria, de los cuales 76% son licenciados, 18% son normalistas y 4,5% bachilleres. La deserción escolar es mucho menor que en primaria, pues es del 3,3%.¹⁴¹

El liceo Santo Tomás

El actual liceo Santo Tomás surgió en 1954 por iniciativa del párroco Víctor Aristizábal, a la vez rector y profesor de religión. Empezó con primero de bahillerato y quince alumnos y se sostenía con la ayuda de la Sociedad de Mejoras Públicas, la parroquia y las pensiones de los alumnos. En 1955 fue reconocido oficialmente. En 1958 funcionaba el cuarto de bachillerato y contaba con 120 alumnos.¹⁴² En 1959 fue declarado liceo departamental y en 1968 salió la primera promoción de bachilleres.

En 1992 se matricularon 1012 estudiantes en el liceo. De ellos, 133 estudiaban en Romeral y 34 en Yolombal.¹⁴³ Ese mismo año se adoptaron las modalidades de promoción de la comunidad y de educación física, recreación y deportes, con un retraso de diez años respecto a los demás planteles del Departamento. En 1993 se abrió la sección del bachillerato nocturno a cargo de cinco profesores.

141. Alcaldía municipal. Datos estadísticos sobre educación en Guarne. 1992-1993. Guarne, 1993. p.19.

142. *El Pueblito*. N° 21. Guarne, agosto de 1983. p.4.

143. *Renacer tomasino*. Año 8, N° 1. Guarne, mayo de 1992. p.7.

El colegio cuenta con una planta de 28 profesores, biblioteca, placa polideportiva y cancha de fútbol; además con concejo estudiantil. La planta física se encuentra en notorio estado de deterioro, para remplazarla se adelanta la construcción de nuevas instalaciones en los mismos terrenos del actual.

El colegio de señoritas La Inmaculada Concepción

En 1941, una década antes de ser fundado el colegio de varones, se fundó el colegio de la Inmaculada Concepción, dirigido y administrado por la



Colegio la Inmaculada

comunidad de Hermanas Franciscanas. Su creación fue promovida por el párroco José María Gómez. Veinte años después contaba con cursos hasta cuarto de bachillerato y 300 alumnas, de las cuales 90 estaban internas.¹⁴⁴ Actualmente dirigen este colegio 10 religiosas y trabajan 15 profesores de planta. Desde hace doce años adoptó la modalidad de bachillerato Técnico Comercial y hace cuatro se transformó en colegio mixto. La planta física es amplia y confortable.

El preescolar: una innovación

El primer establecimiento de educación preescolar que existió en Guarne fue el Hogar infantil José María Osorio, creado en 1980 por iniciativa de un grupo de vecinos del barrio San Vicente. Comenzó como entidad privada con un grupo de veinticinco niños. Dos años después empezó a recibir apoyo del Instituto de Bienestar Familiar, con lo cual ampliaron el cupo a cuarenta y cinco niños hasta llegar a tener 140. En la actualidad el cupo se redujo a 105 por limitaciones en el presupuesto.¹⁴⁵

Los niños que asisten al preescolar se encuentran entre los tres y los cinco años. La formación temprana que imparten personas ajenas al grupo familiar persigue como objetivos la enseñanza de determinados valores sociales como el respeto, la solidaridad, la valoración de las personas y las cosas; y en los mayores, el aprestamiento de lecto-escritura para el paso a la primaria. En el hogar hay cinco niños que

144. *Inquietud*. Año 5, Nº 21. Guarne, julio de 1961.

145. Entrevista con Consuelo Ospina, directora del Hogar Infantil. Guarne, mayo de 1993.

requieren educación especial pero no hay recursos humanos ni técnicos para atenderlos.

En 1990 Guarne contaba con tres establecimientos más de preescolar en el área urbana. Uno de ellos era financiado por la Asociación de Centros de Atención Preescolar de Antioquia, Acaipa, y tenía quince niños matriculados. Los otros dos eran de carácter privado, uno de los cuales estaba regentado por religiosas Franciscanas del colegio La Inmaculada y disponía de 175 cupos para niños menores de seis años.¹⁴⁶ Estos establecimientos continúan abiertos en la actualidad. Además de ellos, el Municipio cuenta con 61 hogares comunitarios, los cuales dependen del Instituto de Bienestar Familiar, Icbf. De ellos 25 se encuentran en la cabecera.

Alternativas en educación superior

El Municipio no ofrece a los jóvenes bachilleres alternativas en el campo de la profesionalización. La existencia de una considerable oferta de carreras universitarias en centros regionales próximos como Marinilla, Rionegro, y Medellín, parece justificar su causa en la falta de iniciativas.

Los bachilleres que desean continuar estudios superiores miran como primera alternativa la Universidad Católica de Oriente, situada en Rionegro. Sin embargo la escasa diversidad de carreras que ofrece los altos costos los hace mirar hacia las universidades públicas de la ciudad de Medellín.

146. Departamento Administrativo de Planeación-Cornare-Municipio. Plan de Desarrollo. Municipio de Guarne. 1990-2004. Rionegro, 1990. p.84.

De acuerdo con una estadística reciente, los bachilleres guarneños que aspiran a ingresar a las universidades de Medellín no logran hacerlo. Así, por ejemplo de 73 estudiantes que se presentaron a la Universidad de Antioquia en 1991, sólo 4 lograron ingresar y de 117 aspirantes en 1992, sólo 7 alcanzó el puntaje exigido.

Sólo recientemente se han explorado otras posibilidades. Así, en 1993 la Fundación Universitaria Luis Amigó se hizo presente en el Municipio para ofrecer pedagogía reeducativa por la modalidad de educación a distancia.¹⁴⁷

147. Entrevista con Ramiro Osorio y Jaime Jimenez, jefes de núcleo. Guarne, mayo de 1993.

Capítulo 9

Religiosidad y parroquia

Historia parroquial

El obispo de Popayán, Diego de Montoya y Mendoza, en visita realizada a la provincia de Antioquia en 1636, encontró un número significativo de mineros dispersos en ranchos; por lo que decidió nombrar un cura para el Real de minas. Este puesto lo desempeñó el pbro. Facundo Ramírez de Herrera.

Cuatro años después se concedió permiso a doña Gertrudis Zapata y Múnera, madre de Sancho Londoño, para construir una capilla en Guarne.¹⁴⁸

En el periodo comprendido entre 1636 y 1659 "Guarne perteneció a la doctrina de indios de San

148. Serna, Aseneth. La explotación de la minería de oro en Guarne. Antioquia. 1989. pp.20-21.

Lorenzo de Aburrá por decisión del obispo Diego de Montoya".¹⁴⁹

En 1659 el obispo de Popayán, Vasco Jacinto Contreras y Valverde, visitó la provincia de Guarne, y procedió a establecer los curatos de Aburrá —La Tasajera, Los Osos y Guarne— para atender las necesidades de la feligresía. La de Guarne comprendía "Guarne el sitio principal de las minas de Guarne, todas la ovejas, valle de Rionegro hasta La Ceja de la montaña".¹⁵⁰ Así Guarne se convirtió en centro del oriente. Tres años más tarde los dueños de algunas haciendas de Rionegro levantaron diferentes capillas.

A mediados del siglo XVIII, ante el crecido número de pobladores de Rionegro y el poder económico que éste adquirió en el contexto regional, Guarne pasó a depender eclesiásticamente de esa ciudad.

En 1757 se creó el partido de Guarne dependiente de esta localidad y en 1764 la viceparroquia. Años después, en 1786, se registraba la ausencia de párroco y juez pedáneo en el lugar.¹⁵¹

Iniciando el siglo XIX, en 1811, los pobladores de Guarne encabezados por don Manuel Henao, iniciaron ante el superintendente de la provincia de Antioquia, pbro. Alberto María de la Calle, los trámites para la construcción de la parroquia. Dos años después, el 22 de diciembre, el pbro. Lucio de Villa dictó el decreto de creación de la parroquia, bajo el patrono de Nuestra Señora de la Candelaria.

A la nueva parroquia desmembrada de Rionegro se le asignaron los siguientes límites:

149. Ospina, Luis Alfonso. *Historia de Guarne*. 1990. p.207.

150. *Ibíd.* p.45.

151. Serna, Aseneth. *Op cit.* pp. 20-21.

De los encuentros de la quebrada La Mosca y La Garrido, ésta arriba hasta sus cabeceras y de ahí mirando derecho al alto llamado y El Gordo y de éste mirando derecho a la cuchilla de La Honda y por ésta arriba volteando a coger las vertientes de la quebrada de El Salado y del Tambor, hasta dar en la vaya con el curato de Medellín; por esta hasta la del curato de Copacabana, por ésta a dar con la vaya del curato de San Vicente, por esta a dar al camino que viene de San Vicente para La Mosca; por éste a coger una cuchilla que baja por el medio de la Casa de Juan Antonio Franco y la del difunto Luis Gómez, hasta dar en la quebrada llamada la Castro y por ésta bajo hasta donde encuentran con La Mosca, del primer lindero.¹⁵²

Debido a la guerra de independencia, la parroquia sólo pudo iniciar labores el 15 de enero de 1818, cuando fue nuevamente erigida por el pbro. Alberto María de la Calle, para beneficio de los 1600 vecinos. El primer sacerdote, Domingo María de los Ríos, inició su gestión en 1814 y permaneció hasta 1816, cuando fue anulada la erección.

El 6 de abril de 1827 fue nombrado párroco el Pbro. Juan José Henao Dávila, oriundo de Guarne, quien gobernó la parroquia por espacios de 57 años. El padre Henao Dávila moldeó y orientó moralmente a los feligreses y realizó obras de beneficio como el cementerio (1830-1840), el cual fue dedicado a Santa Ana.¹⁵³

En visita de 1874 el obispo Isaza ordenó al sacerdote guarneño Francisco Martín Henao, quien des-

152. Díaz Ospina, Luis Alfonso. *Historia de Guarne*. p.43.

153. Gómez, Antonio. Pbro. *Monografías eclesiásticas y civiles de Antioquia*. 1952. p.782 y *El Pueblito* N° 25, junio de 1985. p.7

pués se desempeñó como cura de la parroquia. Para entonces Guarne pertenecía a diferentes jurisdicciones eclesiásticas: los partidos de Piedras Blancas y Mazo a Medellín y Yolombal y Ovejas al curato de San Vicente.

En 1874 la parroquia de Guarne era considerada por el obispo José Joaquín Isaza como muy pobre. Desde 1842 se había iniciado la construcción del templo, con una distribución de 74 varas de largo por 17 de ancho. Poseía tres naves, con columnas de madera, el altar mayor, donde estaba la imagen de Nuestra Señora de la Candelaria, y dos altares laterales donde se veneraba la imagen de San José y Nuestra Señora de los Dolores.



La capilla de Santa Ana fue cosntruida durante el siglo XIX siendo párroco el sacerdote José Henao Dávila.

La capilla de Santa Ana poseía 25 varas de largo por 16 de ancho, con tres naves. En 1874 sólo faltaba construirse el tabernáculo, el cual se localizaría cerca al cementerio.¹⁵⁴

Fueron obras del clero como el monumento de la madre, la capilla, el cementerio, el frontis del templo parroquial, el colegio para señoritas, la sociedad de mutuo auxilio y el teatro parroquia.¹⁵⁵

La parroquia perteneció a la Arquidiócesis de Medellín hasta 1957, cuando fue creada la diócesis Sonsón-Rionegro.

Acciones sacerdotales

Como en otros pueblos de Antioquia, los curas han desempeñado un papel importante en la vida local.

Durante el siglo XIX un solo sacerdote estuvo al frente de la parroquia por más de cincuenta años (1827-1879): el presbítero Juan José Henao Dávila. A él se debe la construcción del templo.

Por obra del canónigo Juan de Dios Uribe se construyeron el cementerio de la calle Real, hoy carrera 52, el cual remplazó al cementerio del alto de la Cruz, y la capilla de Santa Ana. Uno de los últimos coadjutores del padre Henao Dávila, el sacerdote Eleuterio Serna, fue fundador, en 1870, de los colegios San Luis Gonzaga y La Candelaria para jóvenes y señoritas respectivamente.¹⁵⁶

154. *Repertorio eclesiástico*. Diócesis de Medellín. Medellín, septiembre 20 de 1874. N° 59. Serie II. pp.469-472.

155. Gómez, Antonio. Pbro. *Op cit.* p.494.

156. *Ibid.* pp. 46-47

Durante la segunda década del siglo veinte (1921-1922), el sacerdote Antonio José Díaz impulsó el cultivo del fique desde el confesonario, al imponer su siembra como penitencia. Esto mismo hacían otros sacerdotes con el café en tierras más propicias.¹⁵⁷

Además de algunas mejoras al templo, el párroco Jesús de los Ríos, quien ejerció su curato de 1922 a 1936, se destacó por el impulso que dió a la construcción del acueducto municipal. Quien lo sucedió, el presbítero José María Gómez, cuyo curato duró de 1936 a 1942, fue fundador del colegio La Inmaculada Concepción en 1941 y responsable de la demolición de la torre de la iglesia.¹⁵⁸

Catorce años estuvo el sacerdote Víctor Aristizábal como párroco en Guarne. Se le reconoce como fundador del liceo Santo Tomás de Aquino en 1954.

El sacerdote Carlos Emilio Serna, párroco entre 1963 y 1971, mandó construir la actual casa cural, inició la construcción de un nuevo cementerio y fundó la Casa Campesina para alojar a los jóvenes campesinos que estudiaban en la cabecera.¹⁵⁹

Como se puede ver, la parroquia ha realizado un gran número de obras de beneficio social sin embargo, se ha destacado más por el estricto control moral que ha ejercido sobre la población, especialmente la campesina.

La parroquia hoy

La parroquia de Guarne está consagrada a la virgen de La Candelaria, cuya fiesta se celebra el 2 de

157. *Ibíd.*

158. *Ibíd.* p.48.

159. *Ibíd.* p.49.

febrero. La jurisdicción parroquial no coincide con la municipal. Otras parroquias como la de Playas en Rionegro y Santa Elena en Medellín cooperan en la atención a determinadas veredas.

Los asuntos que ocupan cotidianamente a los sacerdotes de esta parroquia son los servicios eucarísticos, la atención al campesinado con salidas constantes a las veredas, la realización de cursillos de cristiandad, la dirección del grupo misionero, y la atención a la Sociedad de San Vicente, a las organizaciones piadosas como la Legión de María, a la Orden Tercera y a los Grupos de oración. Hasta hace poco tiempo estas labores eran atendidos por el párroco y dos vicarios. En la actualidad el número de vicarios se ha aumentado a tres.

Desde 1990 se encuentra al frente de la parroquia el sacerdote santuariano Román Gómez Gómez. Por su gestión se han organizado grupos juveniles y de catequesis y se reabrió, con una finalidad diferente, el Hogar Juvenil Campesino, antes Casa Campesina, que había permanecido cerrado durante ocho años.

La parroquia participa del Comité Interinstitucional, mantiene una emisora a la cual se le da uso exclusivamente parroquial y celebra anualmente las fiestas patronales y una vez al mes la misa carismática.

La Sociedad San Vicente de Paúl, aun cuando fue creada por seglares, recibe asistencia de la parroquia. Esta organización comenzó en 1959 a instancias de los señores Luciano Gallego, Roberto Zapata, Antonio Martínez y Graciliano Hurtado. En 1961 iniciaron la construcción de la primera casa de un barrio que se destinaría a gente pobre; éste se convirtió en el barrio San Vicente, habitado hoy, en su

mayoría, por familias de obreros.¹⁶⁰ La Sociedad tiene en sus manos el manejo de la Casa del Anciano, abierta desde 1989, en la cual habitan actualmente diez de ellos.

Dos comunidades religiosas femeninas hacen parte de la parroquia y tienen presencia en la localidad: las hermanas franciscanas, quienes adelantan su labor en el campo de la educación de niñas y jovencitas desde hace 52 años; y las siervas de la Iglesia, que llegaron hace cerca de siete años y se dedican a la atención del templo.

Religiosidad centrada en lo ritual

Se considera que existe un núcleo grande de creyentes, el cual se mide por la solicitud masiva de los sacramentos y la amplia asistencia a las siete misas dominicales. Sin embargo, las gentes del pueblo se han vuelto más indiferentes que los campesinos a los actos religiosos.¹⁶¹

Los campesinos del oriente han sido y continúan siendo muy receptivos a la religión católica, cuya incidencia se da a través de la unidad familiar. El vocero de la Iglesia, el sacerdote, actúa como asesor veredal y consejero familiar e individual, con lo que ejerce un control moral y social importante. Por intermedio suyo tienen lugar ciertas formas de culto a nivel familiar como la bendición de la casa, visitas de las imágenes religiosas al hogar, misas de enfermos y entronización del Sagrado Corazón.¹⁶² A nivel

160. *Inquietud*. Año 5, Nº 21. Guarne, julio de 1961. p.3.

161. Entrevista con el párroco Román Gómez. Guarne, mayo de 1993.

162. Correa, Margarita María y otras. La familia cultivadora del fique en el oriente antioqueño. Tesis de grado. Departamento de Antropología. Universidad de Antioquia. Medellín, 1983. pp 138-140.

veredal participa de las reuniones de la acción comunal, misas y romerías.

Anualmente se celebran en Guarne de 100 a 120 matrimonios, cerca de 500 bautizos y 400 primeras comuniones.¹⁶³ Las uniones religiosas se mantienen como mayoritarias, lo mismo que los nacimientos legítimos. Una cifra aproximada sobre ilegitimidad de los nacimientos puede deducirse del total de reconocimientos que se declaran a la hora del bautizo; así, de los 45 a 50 bautizos que se realizan mensualmente, nueve o diez corresponden a niños reconocidos, lo que equivaldría al 10% del total.¹⁶⁴

Las misas de sanación se realizan los primeros lunes de cada mes y convocan a gran cantidad de creyentes. Estas, al igual que los grupos de oración, hacen parte de las prácticas religiosas que desarrolla entre la población uno de los vicarios parroquiales, el sacerdote marinillo Emilio Arbeláez, quien pertenece a la corriente carismática de la Iglesia.

Otra práctica ritual que convoca masivamente a la población, no sólo de Guarne sino de la ciudad de Medellín y otros municipios del Departamento, son las romerías al Alto de la Virgen, cuyo origen es reciente, al parecer inicios de la década del ochenta. Se dice que la imagen de la virgen del Rosario, a la cual se le han adjudicado virtudes milagrosas, fue colocada allí por un devoto que recibió un favor suyo.

Representantes de otras iglesias y creencias religiosas tienen presencia en el Municipio; son éstos los adventistas, los testigos de Jehová y los gnósticos. Estos últimos presentan una combinación de credos y prácticas que van desde el taoísmo y las artes marciales hasta la astronomía.

163. Despacho parroquial. Guarne, 1993.

164. Despacho parroquial. Guarne, 1993.

Celebraciones religiosas

Hoy en día, las principales celebraciones de la parroquia son la semana santa y la fiesta patronal de La Candelaria.

En las veredas también se celebraban las Salves de la Virgen (el 25 de enero) con similares actividades a las que se realizan actualmente durante las patronales; Es decir, con arreglo de la carroza de la virgen y paseo de ésta por toda la vereda, además de pólvora.¹⁶⁵

El 2 de febrero es el día de la patrona del Municipio. En épocas pasadas la actividad agrícola guardaba relación con esa fecha, pues a partir de ese día se efectuaba la primera siembra, y la última, el 19 de marzo, día de San José.

La fiesta de La Candelaria cuenta con gran participación de la población, especialmente de las veredas. Como acto preparatorio la parroquia organiza el rezo colectivo de la novena y asigna un día a cada uno de los sectores en que se divide el Municipio. El sector correspondiente adorna con flores la carroza donde ha de llevar la imagen hasta el templo y contrata una banda de música. Hay emulación entre ellos por el mejor adorno y la quema de la mayor cantidad de pólvora. Hace poco tiempo se propuso en algunas veredas suspender la quema de pólvora e invertir el dinero en obras de beneficio común para la vereda, pero hubo oposición rotunda, especialmente en Yolombal.¹⁶⁶ Los tres últimos días, además de

165. Correa, Margarita María y otras. La familia cultivadora del fique en el oriente antioqueño. Tesis de grado. Departamento de Antropología. Universidad de Antioquia. Medellín, 1983. p.140.

166. Entrevista con Rodrigo Ruíz, director de Extensión Cultural Municipal. Guarne, mayo de 1993.

la novena, tiene lugar un ritual de gran significado para los cristianos, al cual se denomina *las cuarenta horas*, tiempo durante el cual la hostia permanece expuesta fuera del sagrario, lo que permite un contacto más cercano con la divinidad.



Capítulo 10

Cultura y vida cotidiana

Organización familiar: la familia figuera

Durante casi todo el presente siglo, la producción de fique permitió mantener a la familia campesina fuertemente cohesionada, a través de la articulación de los procesos de obtención, beneficio, procesamiento y comercialización de la fibra.¹⁶⁷

Durante mucho tiempo los hogares campesinos de Guarne pudieron subsistir de la cabuya que producía y procesaba en su propia parcela el grupo familiar. Esta producción se complementaba con algo de agricultura, la cual se destinaba al autoconsumo.

167. Correa, Margarita y otras. *Op cit.* p.125.

Las familias ligadas a la producción campesina del fique eran prolíficas: doce, trece e incluso catorce hijos la conformaban. Esto era posible no sólo porque los hijos fueran valorados como fuerza de trabajo para la parcela, sino también por la simbiosis entre familia y religión, pues esta última prescribía (y prescribe) tener los hijos que la naturaleza y Dios mandaran.

Con el fique había trabajo para todos. Durante algunos días de la semana se desfibraba la cabuya en el carrizo y se beneficiaba lavándola y poniéndola a secar al sol. Ese era trabajo generalmente de hombres, aunque algunas veces la secada también era realizada por mujeres y niños. Las mujeres hilaban y los hombres tejían en los telares los sacos, arretrancas y tapas para enjalmas. Otros días de la semana, los hombres debían dedicarse a la agricultura para obtener los productos que la familia necesitaba para alimentarse. Y los domingos salían todos al mercado a vender los empaques y el hilo.¹⁶⁸

A raíz de las dificultades de comercialización de la fibra que durante algunas décadas compró la Compañía de Empaques, y ante la decadencia de la producción fiquera en el Municipio, la familia campesina ligada a ese producto, empezó a tener problemas de sobrevivencia. En las últimas décadas era notoria la disminución del tamaño promedio de las familias, las cuales pasaron a estar conformadas por seis, siete u ocho hijos.¹⁶⁹ También se presentaron cambios en la cohesión interna del grupo familiar, que empezó a disolverse, y en las relaciones de producción, que presentó un notorio proceso de proletarización.

168. *Ibíd.* pp. 150-151.

169. *Ibíd.* p.117.

Son comunes las relaciones endogámicas en algunas veredas, característica de sociedades cerradas y tradicionales. Es decir, se prefiere contraer matrimonio con gente de la misma vereda o con parientes consanguíneos como primos hermanos, primos segundos o tíos. Lo anterior se detecta fácilmente en la repetición de apellidos. Así, en Colorado, Chaparral y Juan XXIII, por ejemplo, sus pobladores pertenecen en su mayoría al árbol genealógico de los Herrera-Ortiz, Ortiz-Berrío. En la Brisuela, el Salado y San Isidro la mayor parte de los apellidos son Chaverra, Ossa o Guzmán. Las uniones consanguíneas parecen presentarse con mayor frecuencia en las veredas que limitan con Rionegro.¹⁷⁰

Al igual que ocurre en otros municipios del altiplano oriental como Marinilla, El Santuario, Granada y Cocorná, en Guarne existen condiciones socioculturales favorables al incesto. Sin embargo, éstas están por conocerse e investigarse en profundidad.

La familia en la actualidad

Diversos problemas afectan a la familia en el Municipio, los cuales no son ajenos a la crisis general de la sociedad colombiana y de la región antioqueña en particular. Embarazos precoces, madresolterismo, disolución familiar, maltrato a los niños, incremento de la prostitución, suicidios, drogadicción y alcoholismo femenino son los más sobresalientes.

Actualmente también el machismo es sentido como uno de los problemas que afecta la organización familiar, pues de él se derivan nacimientos indesea-

170. Entrevista con Gladis Arroyave, médica, antigua directora del Hospital. Guarne, mayo de 1993.

dos, ausencia afectiva de los padres, agresión contra las mujeres, abuso de los niños e incomunicación entre los géneros. Las mujeres parecen aceptar la desigual condición por ser éstos los proveedores del grupo familiar.

Desde la década del ochenta, la prostitución entre la población urbana y rural ha incrementado a tal punto que ya se registra en la prensa local.¹⁷¹ Se cree que la presencia de los veraneantes ha contribuido a su fomento.

De otro lado, el embarazo en niñas entre trece y catorce años ha aumentado recientemente, convirtiéndose en uno de los principales problemas que debe enfrentar el Hospital local, así como las dificultades del embarazo en mujeres adultas.¹⁷²

La farmacodependencia y el alcoholismo también están afectando a los campesinos en las veredas con más presencia foránea, especialmente en La Clara. Esto ha hecho que ya empiecen a ser discriminados en lo que se refiere a la oferta de empleo en las empresas de la localidad.¹⁷³

El incremento del madresolterismo es otro problema que incide sobre la unidad familiar. De 105 niños que concurren al Hogar Infantil, 38 son hijos de madres solteras que son a la vez trabajadoras, lo que equivale al 36% del total. El Hogar no recibe hijos de madres solteras no-trabajadoras.¹⁷⁴ La actitud hacia la madre soltera es discriminatoria: los hombres la rechazan, no es recibida de nuevo en el colegio si era estudiante y se la pone en el lugar más

171. *El Pueblito*. Años 5. N° 28. Guarne, mayo de 1987. p.12.

172. Entrevista con Luz Amparo Galvis, enfermera jefe. Hospital Enfermeras de Antioquia. Guarne, mayo de 1993.

173. Entrevista con Gladis Arroyave. Guarne, mayo de 1993.

174. Entrevista con Consuelo Ospina. Guarne, mayo de 1993.

bajo de la sociedad.¹⁷⁵ Los padres, por lo general, aceptan al hijo, y la familia materna asume su crianza, por lo que los abuelos se convierten en las personas más importantes en la formación de estos niños. La falta de educación e información sexual, el machismo de los jóvenes, la incomunicación entre los géneros y otros aspectos culturales están en la raíz de estas situaciones.

Es necesario mencionar también la alta tasa de suicidios, especialmente entre adolescentes, los que al parecer, tienen sus causas en situaciones de privación afectiva. Durante 1992 se presentaron catorce defunciones por envenenamiento voluntario, 98% de ellos con el fungicida parathion. Estos han tenido lugar tanto en la zona rural como urbana y entre hombres y mujeres.

Los niños son objeto de maltratos de parte de los adultos, se los silencia y se les impide expresar sus opiniones. Esto los hace tímidos e inseguros.

Los adolescentes crecen con la imagen de un futuro incierto, como ya es corriente en nuestra sociedad, y sin mucho apego hacia su localidad, pues ella no les ofrece oportunidades de superación. "Los jóvenes creen que para llegar a ser alguien en la vida deben salir de su pueblo y no piensan en luchar por sacar a Guarne adelante".¹⁷⁶

Salud y atención médica

Hasta muy avanzado el presente siglo, las gentes de Guarne debieron hacer uso de los conocimientos

175. Alumnos décimo grado, colegio La Inmaculada. Sociodrama. Mayo de 1993.

176. Alumnos décimo grado, colegio La Inmaculada. Guarne, mayo de 1993.

ancestrales, basados en el uso de hierbas medicinales. La medicina intitucional apareció con mucho retraso; así, durante los años treinta no había médicos, y éstos, en casos de gravedad, debían venir desde Rionegro. En cambio había dos boticarios muy respetados.

En las veredas había curanderos y componedores que recetaban emplastos y yerbas, también parteras o comadronas para atender los nacimientos. Sólo cuando se abrió la carretera, en la década del cuarenta, llegaron los primeros médicos y se construyó el hospital (1945).

Prácticas curativas tradicionales

Desde tiempo atrás, los campesinos de Guarne y del oriente han cultivado en sus huertas hierbas medicinales que han empleado (y emplean) en el tratamiento de diversas enfermedades. Estos cultivos también han tenido la finalidad de abastecer a vendedores de la ciudad de Medellín que, según se dice, las procesan con fines homeopáticos.¹⁷⁷

Los conocimientos naturales con fines medicinales se sustentan en los principios clasificatorios de lo frío y lo caliente y en la ley homeopática de los contrarios. Con base en ellos se clasifican las enfermedades y las plantas y se selecciona la que permita provocar la reacción contraria.

Algunas plantas medicinales y sus usos corrientes entre los campesinos de Guarne son las siguientes: *paico* para lombrices y parásitos, *cidrón* y *mejorana* para los nervios, *salvia* para la artritis, *altamisa* para el reumatismo, *apio* para nervios, *perejil* para

177. Correa, Margarita María y otras. *Op cit.* p. 141 y siguientes.

granos en la piel, *llantén* para problemas del hígado, *espartillo* para el frío, *cilantro* para el insomnio, *acedera* y *verdolaga* para matar las lombrices en los niños, *romero* para bajar las fiebres altas, *malva* para curar los problemas del riñón, *eneldo* para la flatulencia, *toronjil* para los problemas del corazón, *yerbabuena* para baños y *rosa amarilla* para los ojos.

Los nacimientos eran atendidos por comadronas en las mismas casas con la presencia y ayuda de los padres de las criaturas. Las comadronas más conocidas por los años treinta eran Natalia Sánchez, de quien se decía que tenía una historia de brujería, y además fabricaba jabón de tierra, Emilia Martínez, Carmen Yépez, Misiá Margarita Sampedro, Obdulia y Encarnación. El trabajo de las comadronas no se limitaba sólo a la atención del parto sino a su preparación y atención de la madre después de éste. Así, recomendaban disminuir la cantidad de comida y tomar bebidas aromáticas las últimas semanas y tres días antes del mismo tomar cucharadas de aceite de oliva o de almendras. Luego del parto, la comadrona seguía atendiendo el aseo de la mujer durante dos o tres días. Las dietas duraban cuarenta días, durante los cuales las mujeres debían comer una gallina diariamente, pues éste se consideraba un alimento caliente. Los alimentos considerados fríos estaban abolidos de la dieta, y luego de preparados, debían ser tapados para que no "les entrara frío". Se molía para ellas especialmente un chocolate mezclado con canela y se les preparaban bebidas de apio (caliente), perejil (fresco) y cebada (fresco). Consumir aguacate o mazamorra no era recomendable porque dañaban la leche materna y producían cólicos en los niños. El último día de la dieta algunas se acostaban durante todo el día como si fuese el primero y se quemaban sahumeros con eucalipto por toda la casa para desinfectarla y limpiarla.

En el pueblo había dos boticas, la del señor José Antonio Restrepo, abuelo del dueño de la actual Farmacia Restrepo, ubicada en el parque principal, y la de don Eladio Henao. A ellos se dirigía la gente con sus males para ser recetados. Estos realizaban fórmulas preparadas con las llamadas drogas blancas.

Actualmente hay en el Municipio cinco farmacias privadas, las cuales funcionan en la cabecera municipal, y la del Hospital. En las primeras los farmacéuticos continúan con su trabajo informal de recetar a quienes los consultan.

El ingreso de la medicina institucional no acabó por completo con las prácticas y creencias de la medicina tradicional; por el contrario, lo que se observa en la actualidad es la combinación de ambas, pues, por lo general, las personas recurren en primera instancia al uso de yerbas y sólo cuando éstas no son eficaces consultan al médico. El Hospital tiene además conocimiento de la existencia de ocho parteras, con cuatro de las cuales mantiene relaciones institucionales de capacitación para que realicen su oficio en mejores condiciones. Finalmente un yerbatero llega al pueblo durante los fines de semana para atender pacientes y recetar en la plaza. Así, pues, ni el Hospital ni la iglesia, con sus mecanismos de control, prohibiciones y temores, han logrado anular por completo la fe que los campesinos depositan en yerbateros y homeópatas.

La medicina institucional

Después del decenio del cuarenta se fueron estableciendo en Guarne algunos médicos nacidos allí. El primero fue, al parecer, el doctor José J. Zuluaga, quien había egresado de la Universidad de Antioquia en 1938. Otro fue el doctor Octavio Adarve,

quien terminó estudios en 1932 en la misma Universidad pero sólo vino a graduarse en 1955. Otro médico guarneño relativamente estable en la localidad fue el ginecólogo Jesús Alvarez Ortiz, quien abrió también una farmacia. Además de los anteriores, cerca de dieciséis médicos guarneños se habían graduado hasta 1989.¹⁷⁸

El Hospital Enfermeras de Antioquia tuvo origen privado y data de 1945.¹⁷⁹ Los terrenos para la construcción de un nuevo edificio fueron comprados por el Municipio a la parroquia a finales de la década del setenta. Para construirlo se organizó posteriormente la marcha del adobe pero las donaciones se perdieron, de ahí que la obra sólo se comenzó en 1980 con auxilios del Desarrollo Rural Integrado, Institución para El Desarrollo de Antioquia y la Beneficencia de Antioquia; dos años después se terminó.¹⁸⁰ Las instalaciones fueron ampliadas en 1990. El Hospital está vinculado al Servicio Seccional de Salud y se financia con aportes de esa entidad, del Municipio y con recursos propios

El Hospital está situado en la zona urbana y, en términos generales, resulta suficiente para atender las necesidades del Municipio. Es un hospital de tercer grado; los casos más graves son remitidos al hospital regional de Rionegro, situado a corta distancia. Dispone de doce camas y cuenta con un personal de dos médicos, un odontólogo, un psicólogo, una enfermera profesional, cinco auxiliares de enfermería, un auxiliar de farmacia, y personal administrativo y de servicio generales.

178. Botero Restrepo, Juan. *La medicina antioqueña en el sector rural*. Medellín, 1987. pp 189-190.

179. *Ibíd.*

180. *El Pueblito*. N° 19. Guarne, abril de 1983. pp 9-10.

La zona rural dispone de varios locales para puestos de salud que han sido construidos con aportes de los habitantes de las respectivas veredas. Estos locales están ubicados en Yolombal, Guamito, Colorado, Piedras Blancas y el Zango pero no disponen del personal necesario para brindar atención.¹⁸¹ El Plan de Desarrollo tiene como propuesta darle vida a estos puestos, pero esta idea no es compartida por la actual administración, que no los considera necesarios dada la corta distancia que hay entre las veredas y la cabecera gracias a la red vial municipal. Para ésta es más importante, fortalecer el hospital central.¹⁸²

El Hospital y sus programas

Las prioridades del Hospital en cuanto a la atención en salud son, en primer lugar, las labores de saneamiento básico ambiental, en segundo lugar la disminución de la mortalidad en el binomio madre/hijo y en tercer lugar las enfermedades de los dientes y tejidos de sostén.

Para adelantar los programas de saneamiento básico, el hospital ha llevado a cabo un proceso de concertación con el Municipio y la comunidad, de tal manera que ésta elabora su diagnóstico y prioriza sus necesidades. El resultado en las veredas seleccionadas: Colorado, Bellavista, San Isidro, La Hondita, Hojas Anchas y la Brisuela, todas ellas pobres y situadas a orillas de la quebrada la Mosca, fue que el 49% de la población presentaba necesidades bási-

181. Dap-Municipio. Plan Integral de Desarrollo. Municipio de Guarne, 1990-2004. Rionegro, 1990.

182. Entrevista con Héctor Villa, alcalde municipal. Guarne, mayo de 1993.

cas insatisfechas y el 70% sufría desnutrición global.¹⁸³

Debido a que existen deficiencias nutricionales en todo el Municipio, una de cuyas causas es la costumbre alimentaria —pues la dieta se basa en altos consumos de harinas y grasas—, el hospital está promoviendo campañas de educación nutricional y adelantando el programa de complementación alimentaria con la distribución de bienestarina, donada por el Instituto Colombiano de Bienestar Familiar.

El programa de salud durante el embarazo se ha intensificado debido al incremento de mujeres embarazadas a edad temprana y a los problemas que en este periodo presentan mujeres adultas por causas orgánicas y emocionales, tales como el no, deseo del hijo. Esto es tan frecuente que se ha convertido en una de las principales causas de morbilidad. Una de las posibles soluciones a este problema, los programas generales sobre planificación familiar, se ha visto entorpecida por la intervención de los sacerdotes de la parroquia.

De acuerdo con el Plan de Desarrollo para el sector de la salud, las situaciones socioambientales presentes en el Municipio que constituyen riesgos para la salud de la población son: bajo nivel socioeconómico, bajos ingresos, desempleo, inadecuada educación en salud y sexualidad, farmacodependencia, aguas no tratadas, inadecuada disposición de excretas y basuras, pésimas condiciones de la vivienda, falta de recreación, inadecuada utilización de plaguicidas, mal estado nutricional e inadecuada higiene personal.¹⁸⁴

183. Entrevista con Luz Amparo Galviz, enfermera jefe. Hospital Enfermeras de Antioquia. Guarne, mayo de 1993.

184. Hospital Enfermeras de Antioquia. Plan de Desarrollo en Salud. Guarne, 1992.

Morbilidad y mortalidad

Las enfermedades más comunes son las trasmisibles, especialmente las infecciones respiratorias agudas, el catarro, la sinusitis, la bronquitis, la faringitis, la amigdalitis, la neumonía y la bronconeumonía. Son comunes también las enfermedades gastrointestinales, las cuales afectan especialmente a la población infantil y son causadas por la mala calidad de las aguas.

Otras enfermedades de la población de Guarne, de ocurrencia esporádica, son la lepra (Hansen), el pito (leishmaniasis) y la malaria. Las dos últimas no son propias del Municipio sino traídas de otros lugares. Las enfermedades de transmisión sexual se encuentran cada vez más difundidas y su control se hace cada vez más difícil.

La mortalidad general tuvo como causas principales, en la década del noventa, los homicidios y las lesiones intencionales. Además, las enfermedades del corazón y la circulación, como el infarto agudo del miocardio y los accidentes de tránsito. Los problemas cardíacos se producen especialmente por la deficiente alimentación y el tabaquismo.

Finalmente, como ya se dijo, la desnutrición es una de las principales causas de mortalidad, especialmente en la población infantil, la cual fue del 30% en 1983.¹⁸⁵

Organizaciones culturales

Pocas organizaciones de carácter cultural han existido en Guarne a lo largo del presente siglo. La

185. *El Pueblito* N° 21. Guarne, agosto de 1983. p.12.

más antigua conocida es la Sociedad de Mejoras Públicas, conformada, según algunos, en 1926 y según otros en 1928.

La Sociedad de Mejoras Públicas

A comienzos del siglo se constituyeron juntas locales de Mejoras Públicas en los municipios de la zona central del Departamento. Estas eran expresión de los sectores de élite. Y estaban interesados en la difusión de los valores cívicos, y el embellecimiento de los pueblos.

Desde 1926 pueden encontrarse datos en los archivos de la Sociedad de Mejoras Públicas de Guarne sobre las actividades que ésta realizaba en su primera etapa: desyerbe de las calles, aseo de los frentes de las casas, y participación en la construcción del acueducto.¹⁸⁶ Las juntas eran elegidas por el Concejo y el juez municipal, pero no tenían mayor estabilidad en su gestión. De ellas una de las más activas fue la presidida por Eduardo Uribe Jaramillo en la década del cuarenta, la cual logró la construcción del monumento a la madre de la plazuela Santa Ana y del ornato del parque Santander, entre otras cosas.¹⁸⁷ En 1952 el alcalde convocó una asamblea popular con el objeto de darle vida a la Sociedad para que asumiera la realización de las primeras fiestas de la Cabuya. Esta junta logró ese cometido e inició la pavimentación del parque, pero se disolvió nuevamente.

186. Entrevista con Fabio Hurtado, vicepresidente de la Sociedad de Mejoras Públicas. Guarne, mayo de 1993.

187. Díaz Ospina, Luis Alfonso. *Op cit.* p.116.

La segunda etapa de la Sociedad de Mejoras Públicas comenzó en 1963. Se puede considerar la etapa de su formalización jurídica, pues se inició con la elaboración de los estatutos y la consecución de la personería jurídica. El primer presidente fue el profesor Abelardo Ospina. Después de 1973, el Concejo le asignó la función de organizar las fiestas anuales de la Cabuya y realizar obras para el municipio con los dineros recolectados en ellas; fue así como surgió el grupo de teatro Los Gavilanes. Por estos años se planteó el objetivo de contruir un teatro que permitiera canalizar la afición que había en la localidad hacia las artes representativas.

La Sociedad organizó cuatro fiestas con las cuales inició el proyecto de construir el Centro Cultural. Este incluía biblioteca, Casa de la Cultura, sala de reuniones, cafetería y locales comerciales, además de oficinas.

En 1980, los continuos pleitos entre la Sociedad de Mejoras y los concejales liberales llevaron a la cancelación de su personería jurídica. Durante estos años la Sociedad era criticada también por otros sectores que impulsaban actividades culturales en el Municipio; principalmente por su inoperancia, la falta del relevo de sus directivos la ausencia de resultados concretos.¹⁸⁸ Esto debilitó aún más a la Sociedad, aunque en 1984 logró recuperar la personería.

Del ambicioso proyecto del Centro Cultural sólo se lograron construir el teatro y la biblioteca. El primero de ellos funcionó doce años y se destinó a la proyección de películas, pero sólo funcionó satisfactoriamente los dos primeros años, luego comenzó a decaer con la entrada de la televisión, el video y las

188. *El Pueblito*. Año 3 N° 19. Guarne, abril de 1983. p.2.

antenas parabólicas. En 1993 la Sociedad cedió el teatro a la oficina de Extensión Cultural para la realización de presentaciones artísticas.

La Sociedad cuenta en la actualidad con treinta y cinco socios, aunque llegó a tener más de cien. Estos se encuentran desanimados, pues no hay apoyo de la administración, ni auxilios; de ahí que esté en proceso de disolución.¹⁸⁹

Otras alternativas culturales

A comienzos de la década del sesenta fue inaugurada la biblioteca pública municipal, la cual surgió por iniciativa de la colonia de Guarne en Bogotá, quien nombró una junta directiva para ello, y recibió inicialmente el nombre de Francisco Martín Henao. Los primeros libros se consiguieron mediante actividades realizadas por ésta. La Biblioteca fue utilizada como sitio de consulta por parte de los estudiantes, sólo a comienzos del decenio del ochenta tuvo una labor de dinamización cultural.

También en esta década se crearon otras organizaciones cívicas y culturales como el Comité Pro-Actividades Cívicas y Patrias, y el Grupo Cultural Amigos Inquietos. El primero de ellos organizaba el bingo cultural, la caminata de solidaridad, la celebración del natalicio de Bolívar —ésta con desfile por las principales calles, acompañado por la banda marcial del Liceo— y el desfile del Siete de Agosto. Su objetivo principal era construir un monumento a Bolívar, pero la discusión generada por el periódico local *El Pueblito* llevó a que éste fuese construido a

189. Entrevista con Fabio Hurtado, vicepresidente de la Sociedad de Mejoras Públicas. Guarne, mayo de 1993.

los Comuneros porque "son parte de la historia propia".¹⁹⁰

El grupo cultural Amigos Inquietos, algunos de cuyos miembros hacían parte también del periódico *El Pueblito*, aglutinaba a un grupo de jóvenes universitarios y profesionales con ideas nuevas respecto a la cultura. Este grupo participó en la celebración de los doscientos años de la insurrección comunera con una posición crítica, la cual difería de la oficial del Municipio. Amigos Inquietos promovió numerosas actividades culturales y a pesar de no estar dotado de una ideología política definida llegó a tener dos concejales y a participar en los movimientos cívicos de los años ochenta.

La sección de Extensión Cultural del Municipio se creó en 1989 ante la inexistencia de una Casa de la Cultura. Desde ese momento impulsó las actividades artísticas y culturales como los talleres de danzas, los grupos musicales, las artes plásticas y el teatro. Anualmente se organiza un Guarnetón con el fin de recolectar fondos para construir una casa campesina que será administrada por la Asociación Municipal de Juntas de Acción Comunal. También participa en la organización anual de las fiestas de la Cabuya, a las cuales se les ha pretendido dar una orientación popular; en la Feria de la Antioqueñidad, en la ciudad de Medellín, donde, pretende proyectar una imagen positiva de la localidad y en el desfile de Mitos y Leyendas, en diciembre en Medellín. Además, adelanta el proyecto de reconstruir las tradiciones culturales del Municipio y su archivo histórico. En general, trata de apoyar las manifestaciones artísticas de distinto tipo que surgen en el mismo.¹⁹¹

190. *El Pueblito*. N 19 abril de 1983

191. Entrevista con Rodrigo Ruíz, director de Extensión Cultural. Guarne, mayo de 1993.

Otras organizaciones cívicas o culturales existentes en la actualidad son el Club Rotario y su sección juvenil Rotarac; el grupo dancístico municipal; diversos grupos juveniles liderados por la parroquia y Conciudadanía; el Comité Ecológico y el Comité Municipal de Recreación.

Publicaciones

A diferencia de otras localidades del oriente altiplano, no se tienen referencias en Guarne de un interés temprano por el periodismo y la palabra escrita. Sólo durante la década del cincuenta vino a surgir la iniciativa de una especie de mural, el tablero *Lea*, que se colocaba en una esquina del parque principal.

La década del ochenta fue la más prolífica en publicaciones, aunque ninguna de ellas tuvo periodicidad. Fueron éstas *El Pueblito*, *Presencia* y *el Guarneño*; este último se sostuvo mayor tiempo.

Después de *Lea* apareció, en 1954, *Inquietud*, que siguió la misma línea de los novedosos murales-tablero que saltaban de esquina en esquina. La iniciativa fue del estudiante Félix Antonio Cardona, quien logró adquirir un mimeógrafo con la ayuda de la parroquia. Con esta técnica se publicó el tercer número de los dieciocho a los que logró llegar. Luego apareció en tamaño tabloide y editado en una imprenta de Medellín, pero en esta tercera etapa sólo fueron publicados tres números.¹⁹²

A comienzos de la década del setenta (1972), época de auge del movimiento campesino en todo el

192. Zapata Cuéncar, Heriberto. *Antioquia. Periódicos de Provincia*. Ed. Lealón. Medellín, 1981. y Díaz Ospina, Luis Alfonso. *Op cit.* p.168.

país, se publicó en Guarne un boletín a nombre del Comité de Usuarios Campesinos en el cual se expresaba la indisposición de éstos ante las dificultades que venía presentándose con la comercialización de la cabuya y la oposición a las medidas de valorización por efectos de la construcción de la autopista. Salía en mimeógrafo y circuló hasta 1977.¹⁹³

El Pueblito apareció a finales de 1980. Era un periódico de opinión en cuya edición colaboró inicialmente un grupo de veinte personas. Con el lema "el periódico de los guarneños" pretendía ser canal de expresión las opiniones críticas sobre la vida local. A través de éste se promovieron los primeros foros de acción comunal donde lograron reunirse semanalmente numerosos campesinos que presionaban a la administración municipal por obras públicas. Los comerciantes del pueblo colaboraban con dinero para su publicación pero carecía de pautas publicitarias. El periódico se editaba en Editorial Uryco de Medellín, no tenía personería jurídica y Javier Vanegas de Caracol prestaba su nombre como director. El periódico se vio afectado por la represión que se desató con ocasión de los movimientos cívicos regionales.

Posteriormente, en 1984, apareció el *Portón de oriente* con el lema "tabloide imparcial, cívico, cultural e informativo" con William Martínez como director. Se caracterizó por su apoyo a la administración municipal y a la Sociedad de Mejoras Públicas. Ese mismo año la Sociedad de Amigos de Guarne sacó a la luz el periódico *Amistad*. De éste sólo se conocieron dos ediciones. También durante la década del ochenta apareció el *Boletín de la Sociedad de Mejo-*

193. Díaz Ospina. *Op cit.* p.168.

ras, cuya finalidad era divulgar sus realizaciones y proyectos.¹⁹⁴

En 1987 se publicó *Presencia*, órgano informativo de la Asociación Democrática Estudiantil. Su director fue Juan Carlos Herrera, estudiante de Derecho y posteriormente concejal. Era publicado en editorial Uryco y de él sólo circularon cinco números. Luego, en 1988, se conoció *El Guarneño*, el cual se definía como "un órgano cívico—cultural al servicio de la comunidad". Su directora fue María Sonia Betancur.

Otras publicaciones de las cuales se tienen pocas referencias son *El Fique*, periódico informativo dirigido por Esmir Cañas. *Voz Estudiantil del Liceo*, medio de expresión de los estudiantes del Liceo Santo Tomás de Aquino. *Presencia*, periódico del colegio La Inmaculada. En la actualidad aparece de manera irregular *Renacer Tomasino*, órgano cultural del Liceo. Este se encuentra en su octava edición, es impreso en la tipografía Litoflex de Medellín y su número más reciente es de mayo de 1992. Tiene pautas publicitarias de los distintos establecimientos comerciales del lugar y su director es el estudiante Santiago Ospina.

La actividad musical

La actividad musical en Guarne a lo largo del presente siglo se ve materializada en las cuatro bandas de vientos, los distintos conjuntos de cuerdas, las estudiantinas y la presencia de intérpretes sobre todo de música de cuerdas y de algunos compositores de música popular. Estos últimos con poca formación académica.

194. *Ibid.*

De acuerdo con un balance musical realizado recientemente para algunos municipios del oriente antioqueño, Guarne es el de menor tradición musical entre los municipios ligados históricamente a Rionegro.¹⁹⁵

Hasta el momento se ha registrado la existencia de cuatro bandas musicales. La más antigua fue la banda de los Zuluaga, fundada por tres hermanos y su padre, al parecer en la década del treinta. También por esos mismos años se fundó la banda Santa Cecilia, la cual recibió el apoyo del cura Jesús de los Ríos y la contribución del pueblo guarneño para la compra de los instrumentos. Esta se disolvió en 1964. En la década siguiente (1942) se fundó la banda Parroquial, cuya dirección estuvo a cargo del compositor guarneño Alfonso Herrera hasta 1966. La Banda Paisa, la de más reciente aparición, se conformó en 1988 con algunos músicos de la anterior y otros foráneos.

Esas bandas animaban las fiestas religiosas y otras que se celebraban en la cabecera. En las fiestas campesinas, cuyo escenario eran las veredas, se representaban sainetes, comedias, dramas y tenían lugar algunos bailes acompañados por músicos que interpretaban instrumentos de cuerdas como el tiple, la bandola o lira. Estos eran músicos de oído, es decir, músicos que podían reproducir la música que habían escuchado a otros. Como producto de la recuperación de tradiciones culturales que adelanta la dirección de Extensión Cultural se sabe que los campesinos emplearon instrumentos como la flauta de caña, el taburete de cuero templado golpeado con

195. Aramburo Penagos, Clemencia. *Inventario material musical en el oriente antioqueño*. 1a. parte. Secretaría de Educación y Cultura. Medellín, 1988. p.63.

dos baquetas, la marimba de botellas con agua, la dulzaina y hojas de naranjo o guayabo.¹⁹⁶ El uso de estos instrumentos casi se ha abandonado y los de cuerdas se encuentran en proceso de desaparición.

Los sainetes se representaban con ocasión de la navidad. Estos recorrían las veredas circundantes con su música, disfraces y máscaras. En ocasiones también se representaban en la cabecera y se recogía algún dinero con ellos, aunque lo más importante era la diversión. El sainete que las gentes más recuerdan era El viejo y la muchacha, el cual se representó, al parecer, hasta hace veinte años.

De los bailes antiguos que se conservan en la memoria de los ancianos están las vueltas, el tresillo, el pasillo, el shiotis, el vals, el pasodoble, el polka, el porro, la danza, la redova, el gallinacito, el sapo y la marcha. Estos bailes eran, en su mayoría, de pareja suelta e implicaban la elaboración de coreografías. En la actualidad se cultivan nuevos bailes como el merengue, la salsa, el vallenato, el rock y la música tropical. Además se han incorporado instrumentos antes desconocidos como el acordeón, la timbaleta y la batería. Se conocen varios grupos musicales organizados y con presencia en las veredas como Brisas de Oriente en el Salado Arriba, La Playa en Berracal y los Guapachosos de Oriente.¹⁹⁷ En épocas anteriores fueron conocidos otros como el dueto de los hermanos Díaz, intérpretes de tiple y guitarra, y el trío Los Juanes, entre otros.¹⁹⁸

Uno de los más importantes compositores guarneños fue el señor Alfonso Herrera Sánchez, nacido en

196. Jaramillo, Luz Marina. Tradiciones artísticas de Guarne. Informe de actividades. Extensión Cultural Municipal. Guarne, 1993. p.8.

197. *Ibid.* p.10.

198. Díaz Ospina. *Op cit.* p.153.

este municipio en 1918. Este estudió solfeo, armonía, clarinete y violín en el Instituto de Bellas Artes de Medellín y composición en el conservatorio de la Universidad de Antioquia.¹⁹⁹ Además de compositor y pedagogo, ha sido director de bandas como la municipal de Guarne y la estudiantina Flores Negras, también de este municipio. Otros compositores conocidos han sido Rufino Guarín E., José Arturo Marín Muñoz, Luis Alfonso Hernández G., Teodoro Ospina Vargas, Guillermo León y Luis Alejandro Ochoa.

Fiestas populares

En épocas anteriores las fiestas populares eran las parrandas campesinas, las cuales se efectuaban únicamente durante el mes de diciembre o con ocasión de sucesos especiales como bautizos y matrimonios. En el primer caso se trataba de bailes públicos con venta de tapetusa y comestibles. Otra forma de parranda directamente asociada al trabajo eran los convites, los cuales representaban formas de solidaridad y ayuda mutua entre vecinos, parientes y amigos. Había dos tipos: los de medio día y los de día entero. En los convites largos había música, baile, trago y comida abundante después del trabajo.

La tradición de control social ejercida por la Iglesia desde la parroquia llevó a restringir durante muchos años los festejos y regocijos públicos en la región y el Municipio. La fiesta era considerada espacio nocivo y propicio para malos comportamientos. Algunos recuerdan todavía al sacerdote de San Vicente, para quien "parrandas y convites eran cosas

199. Zapata Cuéncar, Heriberto. *Compositores antioqueños*. Ed. Gramática. Medellín, 1973. p.56.

de duendes.”²⁰⁰ Se prohibieron sobre todo los bailes que no fueran de parejas sueltas y se permitían los bailes de hombre con hombre y mujer con mujer.

Las fiestas de mayor trayectoria han sido las religiosas y dentro de éstas, las patronales.

De existencia mucho más reciente son las fiestas populares de la cabuya, cuya primera versión se celebró en 1952. Estas tenían lugar los últimos días del año y su organización descansaba en una junta elegida en asamblea con esa única finalidad. Para obtener fondos se recurría a juegos de azar, los cuales también estaban prohibidos, al igual que los bailes lo que despertaba críticas de la parroquia.²⁰¹ En tal evento se construían kioscos, se vendían empanadas, se tocaba música de cuerdas y la de la banda municipal, se hacía muestras de cabuya y del proceso de elaboración de la tapetusa y se adornaban las casetas con matas de cabuya, lo mismo que el trono de la reina de las fiestas.

A partir de 1973 las fiestas comenzaron a ser organizadas por la Sociedad de Mejoras. Los beneficios debían destinarse a obras de beneficio común. En esa época se construía una caseta de madera en medio del parque principal y allí se concentraban el baile y la parranda amenizada por orquestas. También se postulaban unas candidatas, las cuales nombraban un comité que les ayudaba en la recolección del dinero. No había actividades para los campesinos, por lo éstos no se sentían vinculados a ellos.²⁰²

200. Entrevista con Luz Marina Jaramillo, historiadora vinculada a Extensión Cultural del Municipio. Guarne, mayo de 1993.

201. Díaz Ospina. *Op cit.* p.131.

202. Entrevista con Rodrigo Ruíz, director de Extensión Cultural del Municipio. Guarne, mayo de 1993.

Las fiestas de la Cabuya tuvieron un receso de diez años, los cuales correspondieron a la más dura época de crisis de la fibra. En la última etapa se ha buscado darles un sentido mayor de integración entre la población; así, en 1991 se eligió la primera reina popular de la cabuya, una anciana de la vereda Hojas Anchas, quien recolectó entre todas la mayor cantidad de dinero. El cual se destina a la realización de obras públicas en las respectivas veredas. El día domingo, último de las fiestas, se hacen concursos de hilado de cabuya, amarre de atados y desfilado entre los campesinos, cuyos premios son enviados por la Compañía de Empaques. También hay baile en el parque principal.

Recreación y deportes

Acorde con las características de una sociedad campesina como la guarneña, las formas de utilización del tiempo libre fueron muy precarias hasta la primera mitad del presente siglo. Se limitaban al descanso y el sueño necesarios para reponer las energías invertidas en el trabajo pues no se realizaban fiestas a lo largo del año, con excepción del mes de diciembre, el juego y las diversiones se hallaban muy restringidos, incluso entre los menores, por considerarse "perdida de tiempo" y "propiciatorias de malas costumbres".²⁰³ Durante los años cincuenta los juegos infantiles comenzaron a ser difundidos a través de las escuelas, lo que permitió, que no fueran vistos por los adultos con tanta severidad.²⁰⁴

203. Jaramillo, Luz Marina. Tradiciones artísticas de Guarne. Informe de actividades. Extensión Cultural Municipal. Guarne. 1993. p.27.

204. Historia de la vereda El Zango. p.55.

A pesar de las enormes limitaciones que padece el Municipio en este campo, las formas de recreación han variado, ofreciéndose mayores posibilidades para su desarrollo en el presente. Así, por ejemplo, se creó un Comité Municipal de Recreación, que actúa en coordinación con los centros educativos, el cual pretende impulsar dos áreas: la recreación deportiva y la recreación cultural.

El Municipio dispone de un nuevo espacio recreativo: el parque ecológico Piedras Blancas, situado en la vereda del mismo nombre, el cual es una reserva de 1344 hectáreas cubiertas de robles, cipreses, pinos y eucaliptos que pertenece, en parte a las Empresas Públicas de Medellín y en parte al Municipio.²⁰⁵ Actualmente éste no es utilizado en forma masiva por la población.


Respecto a los deportes, lo poco que se sabe sobre su historia en el Municipio se encuentra en la memoria de uno de sus más persistentes impulsores, el señor Bernardo Alvarez, por cuya iniciativa se conformó la primera Junta Municipal de Deportes en 1958.²⁰⁶

Los deportes básicos que se practican en el Municipio son el fútbol —primer deporte que se practicó en el Municipio alrededor de los años cincuenta—, el voleibol, el baloncesto, el microfútbol, el ajedrez y el atletismo, los cuales están organizados en clubes. Otros deportes menos practicados son ciclo-cross, tenis de mesa, ciclismo y billar.

Posee el Municipio posee dos canchas de fútbol y dos placas polideportivas en el área urbana que sirven para practicar baloncesto, microfútbol y voleibol. Debido a que éstas resultan insuficientes: se encuen-

205. Cornare. Protocolo Regional. Medellín, 1991.

206. Díaz Ospina. *Op cit.* pp 128-129.



Capítulo 11

Anotaciones sobre la identidad local

Los distintos momentos de la economía local han dejado una impronta en la mentalidad colectiva que son elementos históricos de reconocimiento de la población. Así, la minería del oro, que se llevó a cabo en este territorio entre pequeños mineros y mazamoreros durante la colonia, y hasta muy avanzado el siglo veinte, dejó huellas que todavía es posible rastrear en la memoria de los mayores. Igual cosa ocurre con las actividades de extracción de la sal, en el área oriental del Municipio; con la elaboración de la tapetusa, y con la producción de cabuya, actividades a partir de las cuales se constituyeron formas de vida propios del guarneño.

Otro elemento histórico de reconocimiento de la población se sustenta en la lucha comunera a finales del siglo dieciocho contra la corona española. Este

suceso les permite reivindicar para sí una imagen de rebeldía, dignidad y lucha por la libertad. Algunos de estos elementos identificatorios se han institucionalizado a través de los símbolos locales como la bandera, el escudo y el himno. Otros no han sido elevados a esa categoría y permanecen como parte de la tradición oral.

Con motivo del sesquicentenario de la fundación del Municipio, en 1967, se aprobó oficialmente la adopción de un escudo y una bandera. De acuerdo con la resolución del Concejo Municipal del momento, los elementos de reconocimiento que debían ser incluidos eran el carácter religioso de las gentes, la posesión del recurso aurífero que en otra época le valió a Guarne la denominación de real de minas, el levantamiento de los comuneros y el fique como su producto principal.²¹³ Los mismos elementos se expresan de diversas maneras en los tres emblemas.²¹⁴

A través, por lo menos, de la historia escrita se reconoce a Rionegro como el territorio original del

213. Díaz, Luis Alfonso. Símbolos de Guarne. [s.e.], [s.c.], [s.f.]

214. El himno, de cuya letra es autor el abogado Horacio Gallego y de la música el maestro Alfonso Herrera, dice lo siguiente:

Con el alma ferviente te canto
Guarne, Guarne, mi patria, mi hogar
a tí el cielo colmó de riquezas, (bis)
raza altiva, gentil, señorial
Por las puertas entrad al progreso,
nada estorbe tu empeño y tu afán
gloria dieron a tí **comuneros**
en las lides de la libertad.
Con la misma gallarda conciencia
hoy tus hijos honrándote están.
Por el **oro** que tiene tu entraña
te llamaron de minas real.
En los verdes confines de surcos
la **cabuya** riqueza te da.
Y el trabajo fecunda tu suelo

cual este municipio hacía parte, y del cual se disgregó a comienzos del siglo diecinueve. No es claro si este reconocimiento constituye en los pobladores actuales un motivo de orgullo, pero resulta llamativo que en un escrito reciente se reconozca aquella como la época de mayor florecimiento de la vida local.²¹⁵

Dicho escrito da cuenta también del espíritu que anima a los guarneños de hoy: apatía, pasividad, indolencia, insensibilidad, improductividad y letargo.

Los guarneños se han visto *sobredeterminados* y acosados durante el presente siglo por los cambios generados en la vecina capital del Departamento. En la mentalidad de políticos y dirigentes se observa una actitud de desinterés por la definición de un destino autónomo. A sus ojos pareciera más racional medrar a la sombra de los "poderosos" vecinos y disfrutar de los esfuerzos ajenos que emprender caminos propios. Entre la juventud se observa una actitud de desapego hacia su localidad, pues no les brinda oportunidades suficientes a la hora de definir su futuro.

4 Guarne oscila entre ser "un barrio de Medellín" y un municipio de la región oriental, de la cual dice ser "la Puerta". Como un cruce de caminos, históricamente se ha conectado también con varios municipios de la región norte: Copacabana, Girardota y Barbosa. Esto le ha dado el carácter de espacio de

en patriótico empeño de paz.

Que tus hijos te agranden tus glorias
que acrecienten tu amor, tu hermandad;
que en la liza se muestren valientes
en la ciencia, el arte, el hogar.

Porque el Dios que creara este pueblo
le dio fe, le dio amor, le dio paz.

215 Díaz Ospina, Luis Alfonso. *Historia de Guarne*. Ed. El Día. Medellín, 1990. p.6-7.

confluencia de elementos sociales y culturales diversos que provienen de la vida tradicional campesina y artesanal ligada a la familia y a los territorios ancestrales; del ingreso a dichos territorios de propietarios procedentes de la ciudad con costumbres, prácticas y modos de vida urbanos; de la incidencia de las formas asalariadas de subsistencia y del impacto que han generado las crisis de la ciudad de Medellín.

La vida político, social y familiar de la localidad está pues cruzada por una crisis de integración a la gran metrópoli que habrá de configurar el Valle de Aburrá y el oriente altiplano.

Anexo A

Guarne: Resultados electorales presidenciales 1962-1992

1962	Guillermo Leon Valencia	1378 Votos
	Jorge Leyva	498
	Gustavo Rojas Pinilla	146
	Total	2038
1966	Carlos Lleras Restrepo	1570 Votos
	José Jaramillo Giraldo	32
	Total	1900
1970	Misael Pastrana Borrero	1445 Votos
	Gustavo Rojas Pinilla	829
	Belisario Betancur	641
	Total	2925
1974	Alvaro Gómez Hurtado	2009 Votos
	Alfonso López Michelsen	1149
	María Eugenia Rojas	159
	Hernando Echeverri	21
	Total	3346
1978	Belisario Betancur C.	2966 Votos
	Julio César Turbay A.	1458
	Julio César Pernia	36
	Otros	25
	Total	4492
1982	Belisario Betancur C.	4102 Votos
	Alfonso López M.	2096
	Luis Carlos Galán	171
	Otros	14
	Total	6391
1986	Alvaro Gómez H.	3218 Votos
	Virgilio Barco V.	3030
	Jaime Pardo L.	71
	Total	6400

1990	César Gaviria Trujillo	1874 Votos
	Rodrigo Lloreda C.	1857
	Alvaro Gómez H.	960
	Antonio Navarro W.	392
	Regina Betancur	34
	Otros	80
	Total	5407

Fuente: Gobernación de Antioquia. *Anuario Estadístico de Antioquia*.
Varios años.

Anexo B

Guarne: Concejales 1972-1992

1972-1974

Luis A. Díaz	Gustavo Cardona
Javier Gallego	Amador Gallego
Rafael Montoya	Marco A. Sánchez
Fabio Gallego	Jenaro Ospina
Otoniel Restrepo	

1974-1976

Jesús Ayala	Gustavo Cardona
Luis A. Díaz O.	Javier Gallego
Oscar Grisales R.	Rafael Montoya
Jesús Quiroga R.	Luis Jiménez Z.
Otoniel Restrepo P.	Marcos Sánchez
Amador Gallego	Alvaro Arcila
Jenaro Ospina	Rodrigo Henao
Fabio Hurtado	

1976-1978

Luis Alfonso Díaz O.	Horacio Sánchez
Guillermo Gallego	Rodrigo Henao
Oscar Grisales	Abel Sánchez
Critobal García	Javier Ochoa
Paulino Ortiz	Gustavo Cardona
Bernardo Gallego	Jairo Uribe
Horacio Zuluaga	Otoniel Restrepo

1978-1980

Francisco Javier Loaiza	Francisco Vélez
Aristarco Sánchez J.	Raul González P
Oscar Dario Benítez	Oscar Grisales
Amador Gallego S.	Guillermo L. Gallego

Abel Sánchez
Miguel Sánchez

Otoniel Restrepo
Raúl González

1980-1982

Jaime Zapata
Marcos Vanegs
Jaime León Ospina
Alejandrino Gallego
Luis Fernando Múnera
Francisco Vélez
Manuel Zapata
Gilma Martínez

Iván Darío Villa
Guillermo Gallego
José Dolores Cardona
Dionisio Ossa
Rubén Darío Sánchez
Javier Zapata
Celina Cardona
Nubia Tapias

1982-1984

Gonzalo Aguilar
Jaime Gil
Víctor Henao
Horacio Cardona
Abel Sánchez
Guillermo Gallego
Gilberto Zuluaga

Simón Cardona
Celina Cardona
Fernando Gaviria
Paulino Ortiz
Guillermo L. Sánchez
Dionisio Ossa

1984-1986

Jaime Gil Botero
Horacio Zuluaga Z.
Luis Fernando Uribe V.
Leonidas Jaramillo
Javier Gallego C.
Abel Sánchez

Guillermo Gallego
Rodrigo Zapata M.
Cristobal Osorno
Gustavo Cardona
Marco Aurelio Vanegas
Adolfo Villa

1986-1988

Jaime León Ospina Z.
Gustavo Cardona
Guillermo Gallego Z.
Luis Fdo. Múnera
Eunice Marín S.

Jaime Gil Botero
Juan Fdo. Uribe V.
Abel Sánchez S.
Carlos Restrepo A.
Alfredo Sánchez

Francisco Javier Zapata Eunice Marín
Sonia Betancur Dionisio Ossa

1988-1990

Luis Fernando Múnera D. Jaime Gil Botero
Francisco Javier Z. Luis Fdo. Uribe
María Sonia Betancur Ricardo Restrepo
Rosa Julia Sánchez Bernardo Gallego C.
Marco Aurelio Vanegas Margarita Morales O.
Jaime Ospina Z. Juan Carlos Herrera
Alfredo Sánchez Z.

1990-1992

Jaime Gil Botero Luis Humberto Gómez
Cobaldo De J. Marin Mario Leon Zuleta
Luis Fernando Restrepo Manuel José Ríos
Jaime A. Restrepo Sergio René Hincapié
Abel Sánchez María S. Betancur
Juan Carlos Herrera Hernán Yepes
Juan Carlos Llano Leonardo Sierra
Francisco Javier Zapata Luis Fernando Uribe
Aristarco Sánchez Luz Angel Gallego C.
Arguimedes Jaramillo Alvaro Nicolás Villa
Eduardo Ochoa Israel Gallego
Rosalba Cardona Fabio Hurtado

1992-1994

Luis Guillermo Velásquez Gustavo A. Restrepo
Cobaldo De J. Marín Maria Sonia Betancur
Carlos Alberto Zuleta H. John Jairo Gil Ospina
Israel Gallego Z. Fabio Gallego C.
Jose Alberto Orrego Alvaro Mesa Ochoa
Luis Eduardo Ochoa Jaime Gil Botero
Luis Carlos Montoya

Fuente: Archivo Concejo Actas.

Bibliografía

- Aguirre, Raymundo. Antioquia. *Estudio geográfico, económico y social*. Bogotá. Contraloría General de la República, 1948.
- Alcaldía municipal. Datos Estadísticos sobre educación en Guarne. 1992-1993. Guarne. 1993.
- Alvarez, Víctor. La Formación de la estructura agraria en Antioquia (1542-1790). Medellín. Ponencia al III congreso de historia de Colombia 1981.
- Alvarez, Víctor. La Sociedad colonial 1580 - 1720 en: *Historia de Antioquia*. Medellín. Suramericana 1988.
- Alvarez, Victor. Movimientos Demográficos y Fuerza de trabajo en Antioquia (1750-1850). Medellín 1981. (sp)
- Alvarez. Luis Fernando. Guarne 1820-1880. Curso Historia de Antioquia, Medellín Universidad de Antioquia 1990 (s.p.)
- Aramburo Penagos, Clemencia. *Inventario material musical en el oriente antioqueño*. Primera parte. Secretaría de Educación y Cultura. Dirección de Extensión Cultural. Medellín, 1.988.
- Archivo Municipal. Guarne. Concejo y alcaldía, varios años.
- Archivo Registraduría Nacional-Guarne
- Arcila, María Teresa. Artesanías en el oriente antioqueño. Los Tejidos de cabuya en Guarne y San Vicente: Producción artesanal que se resiste a desaparecer. Medellín, 1986.
- Botero Restrepo, Juan. *La Medicina antioqueña en el sector rural*. Medellín, 1987.
- Castillo, Neyla. Las culturas indígenas prehispánicas en: *Historia de Antioquia*. Medellín, Suramericana, 1988.

- Cerveceria Unión. *Monografías de Antioquia*. Medellín. Ed. Sansón 1941.
- Cornare-Dap. Protocolo para el desarrollo regional. Medellín, 1991.
- Cornare-Iner. Síntesis de la problemática regional. Medellín, 1989.
- Correa, Margarita y otras. La familia cultivadora de fique en el oriente antioqueño. Universidad de Antioquia, Departamento de Antropología. Tesis. 1983.
- Departamento Administrativo de Planeación-Cornare-Municipio. Plan integral de desarrollo. Municipio de Guarne, 1990-2004. Rionegro, 1990.
- Díaz Ospina, Luis Alfonso. *Historia de Guarne*. Medellín. Ed. El Día. Medellín. 1990
- Diócesis de Medellín. *Repertorio Eclesiástico*. Medellín 20 septiembre 1874. # 59. Serie II. p. 469-472.
- Documentos para la historia de la insurrección comuneros en Antioquia 1765-1785*. Extensión Cultural. Medellín. Universidad de Antioquia. Departamento de Historia 1982. pp. 147-148.
- Duque B. Francisco. *Historia de Antioquia*. Medellín, Imprenta Departamental 1967.
- El Pueblito* de 1981 a 1988
- Francisco Antonio Campuzano y Manuel María Isaza. Relación de la Provincia de Antioquia de 1808. Transcripción Ivonne Suárez. Medellín 1991. (s.p.)
- Futuro para la niñez. *Historia de mi vereda*. Medellín, Editorial Lealón, 1987.
- Gobernación de Antioquia. *Anuario Estadístico de Antioquia*. Varios años.
- Gómez. Antonio J. Pbro. *Monografías Eclesiásticas y civiles de Antioquia*. Medellín. Ed. Bedout 1952.
- Hospital enfermeras de Antioquia. Plan de desarrollo en salud. Guarne, 1992.
- Inquietud*. N 21. Guarne, julio de 1961.

- Jaramillo, Luz Marina. Tradiciones artísticas de Guarne. Informe de actividades. Extensión Cultural Municipal de Guarne. 1993. [Inédito].
- Nieto, María del Carmen y otras. Incidencia de la crisis financiera en el ingreso familiar. 1984. Alternativas surgidas y repercusiones en la fuerza de trabajo. Vereda Yolombal. Tesis Universidad de Antioquia. 1987.
- Persons, James. *La Colonización Antioqueña en el occidente de Colombia*. Bogotá, Carlos Valencia Editores, 1979.
- Pimienta, Luz Eugenia. Mestizaje y Sociedad en Antioquia 1780-1810. Medellín. Tesis Facultad de Ciencias Humanas. Departamento de Historia. Universidad de Antioquia. 1985.
- Renacer Tomasino*. Año 8. # 1. Mayo de 1992.
- Rodríguez, Jorge. *Maizópolis*. Medellín. El Correo Liberal 1915.
- Serna, Aseneth. La explotación de la minería de oro en Guarne. Antioquia. Medellín. Tesis Facultad de ciencias Humanas y sociales. Departamento de Antropología. Universidad de Antioquia. 1989.
- Suárez, Ivonne. *Oro y Sociedad Colonial en Antioquia 1575-1700*. Medellín. Tesis. Facultad de Ciencias Humanas. Departamento Historia. Universidad de Antioquia 1983.
- Uribe Angel, Manuel. *Geografía General del Estado de Antioquia en Colombia*. Medellín. Extensión Cultural Departamental. 1985.
- Villa, Catalina. *Así es Antioquia*. Medellín. Producciones El 1982.
- Villegas V, Lucelly. Minería y Trabajo independiente en Antioquia colonial. Los mazamorreros 1770-1820. Medellín. Tesis. Facultad Ciencias Humanas. Departamento de Historia Universidad de Antioquia 1984.
- Villegas, Alonso. El Comercio Antioqueño en el siglo XVII. Medellín. Tesis. Departamento de historia Facultad de Ciencias Humanas. Universidad de Antioquia 1985.
- Villegas, Lucelly. Formación Histórica del oriente antioqueño. Medellín. Cenics-Cornare. Universidad de Antioquia. 1988.

Zapata Cuéncar, Heriberto. *Antioquia. Periódicos de Provincia*. Ed. Lealón. Medellín, 1981.

Zapata Cuéncar, Heriberto. *Compositores antioqueños*. Ed. Granamérica. Medellín, 1973.

Zapata Cuéncar, Heriberto. *Monografías de Antioquia*. Cervecería Unión. Medellín 1978.

Guarne fue fundado en 1757 y erigido municipio en 1817. Localizado en el oriente antioqueño, tiene una extensión de 151 kilómetros cuadrados y dista 24 de Medellín. Su cabecera está ubicada a 2150 metros sobre el nivel del mar, con una temperatura promedio de 17 grados centígrados. La minería, la actividad agrícola -especialmente la explotación de la cabuya en los últimos tiempos- y hechos históricos como la gestación del movimiento comunero en 1871, son elementos que han configurado la identidad local de este municipio.

Actualmente vive un proceso acelerado de urbanización y de asentamiento industrial dirigido desde Medellín que ha incorporado nuevos elementos culturales, los cuales deben ser tenidos en cuenta en la planeación de su futuro.

Guarne, Antioquia, es el producto de una rigurosa investigación académica sin que ello impida el acceso a cualquier lector. Es el primero con estas características que existe sobre el municipio. Su particularidad de abarcar no sólo el pasado sino el presente le permitirá al poblador proyectarse al futuro.

