

Colección de estudios de localidades

Abejorral


A n t i o q u i a

Ar/l
0743
Ej. 1

Cornare

•
Iner

Universidad de Antioquia



Estudios de localidades

Abejorral

Antioquia

Cornare - Iner

Universidad de Antioquia

CENTRO DE DOCUMENTACION

**INSTITUTO DE ESTUDIOS
REGIONALES**

UNIVERSIDAD DE ANTIOQUIA

THE UNIVERSITY OF CHICAGO

PHYSICS DEPARTMENT

1950

RECEIVED
PHYSICS DEPARTMENT
UNIVERSITY OF CHICAGO
MAY 15 1950

100

Estudio de localidades

Abejorral

Antioquia

Coordinador:
Hernán Henao Delgado

Investigadores:
María Teresa Arcila Estrada
Josefina González Montoya
Lucelly Villegas Villegas

Cornare - Iner

Universidad de Antioquia

CENTRO DE DOCUMENTACIÓN

**INSTITUTO DE ESTUDIOS
REGIONALES**

UNIVERSIDAD DE ANTIOQUIA

Primera edición: diciembre 1993

© Instituto de Estudios Regionales, Iner. Universidad
de Antioquia Tel. 210 56 99 Fax 263 82 82

© Corporación Autónoma Regional Rionegro-Nare, Cornare.
Tel 8216 46 51 Fax 8216 46 87

ISBN: 958-655-148-2 (volumen)

ISBN: 958-9021-98-0 (obra completa)

Edición: Ana Cristina Benavides V. y Lucelly Villegas V.

Diseño de cubierta: Saúl Alvarez L.

Diagramación: Leclas

Fotografía: María Teresa Arcila E.

Laboratorios: Cuarta Dimensión y
Alberto Montoya Fotoservicios Profesionales

Dibujante: Marta Suárez

Preparación litográfica e Impresión:
Grupo Impresor

Impreso y hecho en Colombia/Printed and made in Colombia

Las ideas aquí expresadas son responsabilidad del Instituto
de Estudios Regionales, Iner, Universidad de Antioquia en
investigación realizada para Cornare.

Prohibida su reproducción total o parcial.

Contenido

Agradecimientos	9
Presentación	13
Capítulo 1 Generalidades	15
Capítulo 2 Paisaje	19
Capítulo 3 Formación histórica.....	23
Población indígena y conquista	23
Colonización y fundación del poblado	25
Consolidación del municipio	27
Capítulo 4 El Territorio Abejorraleño	31
Apertura de rutas	31
Consolidación de las vías	32
Conformación jurisdiccional	35
El corregimiento de Pantanillo	37
División del territorio	39
Pertinencia local y regional	40
La Cabecera: modernización versus patrimonio.....	41
Usos del suelo urbano	44
Servicio y obras	45
Capítulo 5 Actividades económicas	49
La minería.....	49
La agricultura.....	50
El cultivo del café	51
Otros cultivos	52
La crisis cafetera y las posibilidades de diversificación	53
Comercio y consumo	54

Presencia institucional en el campo	56
La industria	61
Crisis económica y emigración	63
Cementos El Cairo	64
Las zonas económicas	66
El fisco	68
El crédito	69
Capítulo 6 Vida política	71
La violencia en el siglo XIX	71
La violencia del medio siglo XX	74
Comportamiento electoral	75
La elección popular de alcaldes	77
Capítulo 7 Aspectos de la organización	
social	79
Las acciones comunales	79
Veredas nucleadoras	80
Grupos asociativos y cooperativos	82
Capítulo 8 Educación y escuela	85
Inicios de la educación	85
Cobertura escolar	88
Crisis educativa	90
Capítulo 9 Religiosidad y parroquia	93
Los cimientos	93
Representantes eclesiásticos	94
Proyección parroquial	97
De lo pastoral a lo cívico	98
Fiesta del Corpus Christi	100
Otras iglesias	101
Capítulo 10 Cultura y vida cotidiana	103
La cultura institucional y sus fisuras	103
El periodismo	105
La palabra hablada	107
El teatro	108
Organizaciones cívicas	109
Una casa de la cultura	111

Música y danza	112
Tiempos de fiesta	114
Recreación y deportes	115
Salud y medicina.....	118
Profesionales y boticarios	118
El hospital	120
Morbilidad y mortalidad	121
Viejas y nuevas prácticas	123
Capítulo 11 Anotaciones sobre la identidad	
local	125
Bibliografía.....	137

Indice Tablas

Tabla 3.1 La población de Abejorral 1806 - 1985	29
Tabla 5.1 Evolución del área sembrada en maíz 1985 - 1990	57
Tabla 5.2 Evolución del área sembrada en frijol 1985 - 1990	58
Tabla 5.3 Evolución del área sembrada en caña 1985 - 1990	58
Tabla 5.4 evolución del área sembrada en papa 1985 - 1990	58
Tabla 5.5 Evolución del área sembrada en plátano 1985 - 1990	59
Tabla 5.6 Evolución del área sembrada en aguacate 1985 - 1990	59
Tabla 5.7 Ganadería, pastos y bosques 1985 - 1990	59
Tabla 5.8 Rendimiento promedio y volumen de producción 1985 - 1990	60
Tabla 5.9 Tamaño de los predios 1991	61
Tabla 5.10 Ingresos y egresos fiscales 1950 - 1990	68
Tabla 5.11 Crédito de la caja agraria 1955 - 1989	69

Indice Anexos

Anexo A. Resultados electorales presiden- ciales	129
Anexo B. Elección popular de alcaldes 1988 - 1992	131
Anexo C. Concejales 1960 - 1992	132

Agradecimientos

A la comunidad en general.
Adán Román, vereda Chagualal
Adela Valencia, líder cívica, Sociedad de Mejoras Públicas
Alberto Marín, dirigente deportivo
Alberto Vásquez, presidente Codecab
Alfonso Arango. Sac.
Alonso Durango, presidente de Asocomunal
Alumnas 11 grado de la Normal La Presentación
Alumnos 10 grado Liceo Manuel Canuto Restrepo.
Alvaro Pérez Araque, educador
Angel Echeverri, Presidente del Concejo Municipal
Antonio León Santamaria, asesor municipal de comunidades
Argemiro Antonio Mazo, vereda Chagualal
Aurora Uribe
Carlos Uribe, educador jubilado e historiador local
David Ruiz, proyecto Horizontes. Pantanillo
Efraín Duque Naranjo, líder cívico, educador e historiador.
Eugenia Margarita Cardona, educadora
Gilberto Pineda, locutor e historiador local
Gustavo López, líder político

Hermana Mariela Sierra Ochoa, rectora de la Normal La Presentación
Hernando Morales, Personero Municipal
Hospital San Juan de Dios
Integrantes Consejo Municipal de Cultura.
Jorge Hernán Jaramillo, estudiante
Juan Carlos Yepes, director Casa de la Cultura
Juan Manuel Correa y Dora Ligia Mazo, proyecto Crecer
Julio César Castrillón, músico
Julio Zapata, Planeación Municipal
Lola Botero, secretaria del Concejo Municipal
Lucía Elena Henao, Secretaría de Agricultura
Luis Abel Díaz Carvajal, presidente Junta de Acción Comunal Chagualal
Luis Arturo Medina, rector del Liceo Manuel C. Restrepo
Luz Dary Muñoz, educadora
Margoth Guzmán, Abejorral Solidario.
María Eugenia Ríos de G.
Mario Gutiérrez, Alcalde Popular
Oscar León López, Secretaría de Agricultura
Pedro Luis Giraldo, poblador de Pantanillo
Rodrigo Ramírez, párroco
Rodrigo Vargas, Concejal miembro del Consejo Municipal de Cultura
Rosario Gamboa
Rubén Darío Velásquez, Secretario de Desarrollo Comunitario
Silvia Castaño Vargas, Bibliotecaria
William Antonio Vallejo, Teatro Los Remansos

En Medellín

Centro de Documentación del Centro de Investigaciones Económicas, Cie, Universidad de Antioquia

Centro de Documentación del Instituto de Estudios Regionales Iner, de la Universidad de Antioquia


Centro de Documentación. Corporación Autónoma Regional Rionegro-Nare. Cornare.

Fundación Antioqueña para los Estudios Sociales, Faes-Sala Antioquia. Biblioteca Central Universidad de Antioquia

Julio César Restrepo. Profesor Universidad de Antioquia

Profesor Jorge Pérez. Director Publicaciones Universidad de Antioquia.

Sala Antioquia. Biblioteca Pública Piloto.



Presentación

La Corporación Autónoma Regional de los Ríos Negro y Nare, Cornare, desde su creación mediante Ley 60 de 1983, ha venido trabajando en la consolidación, estructuración e implementación de un plan de desarrollo para la región suroriental del departamento de Antioquia, además del mejoramiento y adecuado manejo y utilización de los recursos naturales y del medio ambiente.

Los criterios con los cuales se orienta el trabajo de Cornare son los siguientes: garantizar una amplia participación de los líderes y las organizaciones sociales y comunitarias; articular los procesos de concertación y coordinación entre instituciones de diversa índole y confrontar permanentemente los resultados obtenidos mediante el trabajo de grupos técnicos interdisciplinarios. Todo ello desde una visión prospectiva y de carácter estratégico, con el fin de definir el alcance de los planes de desarrollo.

Cornare ha contado con la contribución de la Universidad de Antioquia, mediante el Convenio Marco contraído en 1986, en los procesos de investigación y planificación del oriente antioqueño.

Como resultado de los estudios realizados por el centro de Investigación de las Ciencias Sociales, Cenic, y el Instituto de Estudios Regionales, Iner, dentro del proyecto "Determinantes Sociales y Culturales para la Planificación en la Región Rionegro-Nare", entre 1987 y 1989, se elaboraron y publicaron

en 1990 catorce estudios de localidades del oriente antioqueño; ellos fueron: Sonsón, Puerto Triunfo, Rionegro, Marinilla, San Vicente, El Peñol, San Roque, San Rafael, San Carlos, Guatapé, Granada, Alejandría, Cocomaná y San Francisco. Entre 1992 y 1993, ante la buena recepción de estos estudios por parte de los pobladores de la región, Cornare extendió este trabajo a diez nuevas localidades: Nariño, Argelia, Abejorral, Concepción, Carmen de Viboral, Santo Domingo, El Santuario, Guarne, San Luis y La Ceja.

Para la elaboración de este estudio de localidades el Iner asumió la siguiente metodología básica: 1) Investigación de diversas fuentes documentales como las publicaciones de carácter regional y local, y los archivos municipales, de las entidades educativas, cívicas y culturales y 2) consulta directa a los pobladores de diferentes estratos sociales, posiciones políticas, cargos administrativos y actividades económicas, educativas, recreativas, cívicas, culturales y religiosas, por medio de entrevistas estructuradas, talleres y foros.

El resultado de esta investigación es este libro, el cual fue sometido a revisión de personas conocedoras de la localidad. En él el lector encontrará aspectos económicos, sociales, políticos y culturales, que le permitirán conocer la vida local y regional. El modelo de presentación que parece en el Contenido refleja los temas desarrollados por el equipo de investigadores. Vale la pena destacar el capítulo 11, en el cual se proponen unos elementos para entender la identidad de cada localidad, pues aunque es costumbre hacer generalizaciones en torno a la idiosincrasia antioqueña, hemos percibido diferencias dignas de resaltar en cada localidad visitada.

Esta es una contribución que hacen Cornare y el Iner a los pobladores de cada municipio para el re-

conocimiento de su entorno local y a los estudios históricos, sociales y culturales que se vienen realizando en Antioquia.

Iván Darío Gómez Guzmán
Director Corporación Autónoma
Regional Rionegro - Nare, Cornare

Hernán Henao Delgado
Director Instituto de Estudios
Regionales, Iner

Capítulo 1

Generalidades

Abejorral fue fundado en el año de 1805 y erigido municipio en 1814. Posee una extensión de 491 kilómetros cuadrados, de los cuales 68 son de clima cálido, 298 de medio o templado y 125 de frío. La cabecera se encuentra a 2.125 metros sobre el nivel del mar y con una temperatura promedio de 17 grados centígrados. Ubicado a 5 grados 47 minutos y 22 segundos de latitud norte; a 75 grados 25 minutos y 47 segundos de longitud al oeste de Greenwich.

El municipio dista 108 kilómetros de Medellín. Limita al norte con La Unión, al oriente y el suroriente con Sonsón, al occidente con Santa Bárbara y Montebello, y al sur con el departamento de Caldas.

En el censo de 1985 se registraron 27749 personas, de las cuales 6752 habitaban en la cabecera. Cornare proyectó para 1990 una población total de 31215 personas (7595 en la cabecera).



COLECCION DE ESTUDIOS DE LOCALIDADES



CORPORACION AUTONOMA REGIONAL RIONEGRO-NARE



UNIVERSIDAD DE ANTIOQUIA

LOCALIZACION DEL MUNICIPIO EN EL CONTEXTO REGIONAL

ABEJORRAL



CABECERA MUNICIPAL



DELIMITACION MUNICIPAL



RIO MAGDALENA



ANTIOQUIA



Las tierras templadas del occidente del municipio poseen una dedicación cafetera y ganadera.

Los altos que más se destacan en el territorio son El Silencio (2800 metros), El Erizo (2400 mts.), y La Tolda (2200 mts.).

El municipio cuenta con un corregimiento: Pantanillo.

Los productos de la tierra más destacados son el café, la papa, el fríjol, el maíz, el plátano y la caña, propios de los pisos térmicos medio y frío.

Capítulo 2

Paisaje

El municipio de Abejorral se encuentra ubicado en la frontera del departamento de Antioquia entre el suroeste y el suroriente. Está ligado a las dinámicas económicas y sociales de Santa Bárbara, Montebello y La Pintada, y en menor medida a las de La Unión y Sonsón.

Posee un orgullo propio que se destaca en todo lugar, tal como lo describe Elías Aranzazu Arboleda:

Amada tierra de estirpe señorial. Bella ciudad
rincón de la heredad. En tí se conjuga toda la
hidalguía junto al blasón de raza sin igual...
prima eres del arraigo ancestral.

Su cabecera es activa económicamente, en especial los fines de semana cuando circulan las gentes provenientes del campo y se confunden con las del pueblo. El mercado abejorraleño está ligado con los de La Unión, La Ceja, Rionegro y Medellín. Por eso



La cabecera se encuentra filtrada en un valle de pendiente suave y clima fresco a una altura de 2.190 m.s.n.m.

es común ver llegar camiones con los productos de la tierra a los campesinos abejorraleños que depositan en la plaza, en las primeras horas de la mañana.

La vida pueblerina es diurna y nocturna. Las calles permanecen llenas de gentes, especialmente de jóvenes que circulan por bares, cafeterías y discotecas, después de sus jornadas escolares y de sus actividades deportivas. El frío nocturno no hace mella en su deseo de vivir.

El territorio se halla atravesado por ríos y quebradas como el Arma, el Buey, Aures, Nudillales, San Bartolo, Quebrada Negra y las Yeguas. El paisaje se encuentra lleno de balcones para divisar el horizonte quebrado, como Naranjal, San José, Vallejuelo, Chagualal y Pantanillo.

Por las rutas del Guaico, El Cairo y Mesopotamia, se puede acceder a la cabecera desde diferentes pun-

tos de la región y contemplar la imponente de las montañas y la riqueza de las tierras cultivadas con diferentes especies, especialmente café, su producto bandera.

Los abejorraleños se resisten a perder las esperanzas en el agro. Esto ha evitado que la migración afecte sin remedio su vida económica y social. Quienes se han quedado se precian de su amor por la tierra; de sus "ganas y verraquera". Por ello registran con orgullo su papel protagónico en el proceso de colonización del sur en el siglo XIX, y persisten en rehacer los vínculos pueblerinos entre los pobladores por la vía de las acciones solidarias.

Capítulo 3

Formación histórica

Población indígena y conquista

A mediados del siglo XVI, cuando llegaron los conquistadores españoles al territorio que hoy lleva el nombre de Abejorral, se encontraron con el grupo indígena de los cuicuyes, a quienes denominaron armas o armados, debido a su alto grado de belicosidad.

Los armas pertenecían a los tahamíes —quienes ocupaban el suroriente antioqueño— y contaban con líderes entre quienes sobresalió el cacique Pipintá. Sus vecinos eran los Purimas y el cacique Maitamac.

Según los relatos del cronista Pedro Cieza de León, en 1546 la región del Arma era muy poblada. Los indígenas vivían en tambos grandes y redondos cubiertos de paja y decorados con esteras. Cada seis

tambos formaban una plazuela o clan familiar, la cual era protegida por guaduas.¹

Los armas eran agricultores y orfebres. Elaboraban coronas, plumas, brazaletes y joyas los cuales les servían para decorar sus cuerpos y establecer diferencias sociales entre sus miembros y con otros grupos. Además de ello, fabricaban armas para la guerra y objetos sagrados para sus ritos.

Hacia 1541 los Armados se enfrentaron al capitán Jorge Robledo y sus hombres en defensa de sus dominios. Al ser derrotados por aquellos, fueron expropiados de sus riquezas y el cacique Pipintá “rindió enormes tributos” a Robledo y su hueste.²

En lo que respecta a las piezas arqueológicas, se han encontrado gran variedad de ellas en el morro de San Vicente, terrenos del actual liceo Manuel Canuto Restrepo, y en otros lugares de la población. Estas reposan en el museo de la Universidad de Antioquia.

En 1885 Manuel Uribe Angel señalaba que en el morro de San Vicente había profundas y oscuras cuevas inexploradas. Según la tradición popular, “esas cavernas eran el templo en donde los aborígenes colocaban sus ídolos”.³

Una vez descubierto el territorio, en 1544, fue anexado a la jurisdicción de Santiago de Armas y posteriormente en 1783, a San Nicolás de Rionegro.

-
1. Citado por Carlos Mejía G. en: *Apuntaciones para la historia de Abejorral*. 1990 pp. 463-466
 2. *Ibid.*
 3. *Geografía General del Estado de Antioquia en Colombia*. pp. 276

Colonización y fundación del poblado

En 1762 el corregidor Sancho Londoño solicitó a la corona el permiso real para explotar una mina de oro que se encontraba ubicada en las "montañas de la Miel", próxima a las suyas ubicadas en La Ceja y La Unión, el cual fue concedido. Un año después su yerno, Felipe Villegas, denunció baldíos los terrenos que colindaban con las propiedades de Londoño, las cuales comprendían "desde los linderos de los indios de Pereira y Sabaletas hasta los nacimientos del río Arma".⁴ Estos le fueron concedidos por la audiencia de Santa Fe de Bogotá ese mismo año, iniciando, de esta manera, la explotación de una mina ubicada entre el río Buey y la quebrada Yeguas, ayudado por una cuadrilla de esclavos.

En 1776 Villegas pidió tierras para destinarlas a un camino que, una vez construido, comunicaría a Medellín con Mariquita. Las que fueron lentamente ocupadas entre 1786 y 1787 por colonos que buscaban tierras y minas para laborar.

Los colonos se instalaron inicialmente cerca del río Arma, junto a la desembocadura en el río Aures, y luego se desplazaron hacia los "valles altos de Sonsón".⁵ A raíz de ello, y de su solicitud de contar con "títulos valederos en aquella porción de terreno inhabitado y sin uso de la concesión Villegas"⁶, entraron en conflicto con éste. La corona solucionó el conflicto afirmando que los terrenos otorgados a Villegas no habían sido desmontados.

4. *Op Cit.* Notas 113 y 115

5. Parsons, James. *La colonización antioqueña en el occidente de Colombia*. 1979. pp. 77-98

6. *Ibid.*

También otros propietarios solicitaron a la Corona se les tuviera en cuenta sus derechos de propiedad sobre las tierras concedidas a Felipe Villegas; éstos fueron: Miguel Arango, quien alegaba que parte de ellas eran propiedad de su abuelo Juan Vélez de Ribero, por concesión hecha en 1707 en juntas del río Arma y Buey; e Hipólito Ballestero, quien decía poseer una propiedad en dicho territorio.⁷

En 1793 ya existía en las inmediaciones de la quebrada Yeguas, lugar donde se realizaban explotaciones mineras, un pequeño poblado con capilla dependiente de la de Arma, administrada por el presbítero Ignacio de la Cuesta.

En 1800, tras la muerte de Felipe Villegas y Córdoba, su hijo, el maestro José Antonio Villegas, trasladó el caserío al lugar que actualmente ocupa, y ocho años después, en 1808, demarcó el poblado, sus calles y plazuelas y señaló los ejidos para los 1500 habitantes. El 15 de enero de 1811 cedió igualmente el área para la población "de una parte de los vastos terrenos que Dios se ha servido darme"⁸; o sea que escrituró los terrenos a los vecinos allí residenciados; repartió doscientos solares de cincuenta varas a cada colono, dejando ocho por calle, vendió los terrenos sobrantes y señaló el sitio adecuado para la construcción de la iglesia, la escuela, y la casa consistorial⁹. Los beneficiados en el primer repartimiento de las tierras fueron 122 colonos: 26 blancos, 95 mestizos y 1 esclavo. El mismo Villegas obró como juez poblador y alcalde. (Véase tabla 3.1) Debido a todo

7. Uribe Angel. *Op Cit* pp. 115

8. Parsons, James. *Op Cit.* pp. 101.

9. Jaramillo, Julio. *Apuntaciones para la historia de Abejorral.* pp. 35.

lo anterior, tal fecha es considerada como la de la fundación de Abejorral.

Entre 1812 y 1816 se bautizaron en Abejorral 528 niños; de ellos 505 eran libres —470 mestizos y 35 blancos— y 23 esclavos. En 1820 se contabilizaban alrededor de 30 esclavos, muchos de ellos con hijos libertos. Entre los propietarios esclavistas se encontraban: José Antonio Villegas e hijos, Nicolás Jaramillo, Miguel y Ambrosio Arango, Francisco, Concepción y María del Carmen Palacio, Francisco y Nicomedes Botero, y Salvador Isaza.¹⁰

Consolidación del Municipio

En 1814 Abejorral fue erigido municipio. El 11 de julio del mismo año el gobernador Dionisio Tejada decidió cambiar su nombre por el de Mesenia, pero éste sólo duró 2 años porque en 1816 volvió a recuperar su nombre original.

En 1825 Abejorral contaba con 1801 pobladores: 753 hombres y 986 mujeres; de ellos 22 eran esclavos. Ellos habitaban en 290 casas de paja y 2 de teja.

De Abejorral salieron varios colonos y aventureros para poblar las tierras del Quindío, Caldas y el norte del Tolima, abriendo así el monte y sembrando las tierras con maíz, tabaco y caña.

En la segunda mitad del siglo XIX, luego de las guerras de independencia, el Municipio empezó a estructurarse como centro urbano con la extensión, en 1867, de la línea telegráfica Medellín-Manizales, la cual contaba con oficinas en Rionegro, Abejorral y Salamina.

10. Archivo parroquia de Abejorral.

En 1876 Manuel Uribe Angel describió la localidad como:

un lugar con un bonito templo, una regular plaza, cómodos edificios para oficinas públicas y escuelas, agua potable superior y en cantidad suficiente, campos amenos, graciosos paisajes, exquisito clima y por último admirables ventajas para una vida física y para una existencia moral sosegada y tranquila. La ciudad mirada desde el alto del Chagualo, ofrece una perspectiva que agrada, si no por su magnificencia, si por su apacible belleza.¹¹

En ese momento la educación había alcanzado un significativo desarrollo, ya que estaban en funcionamiento dos escuelas públicas: una para las mujeres y otra para los varones, además de una mixta, ubicada en la fracción del Buey.

El 5 de abril de 1877 su territorio, al igual que el de La Ceja y Sonsón, fue desmembrado para crear La Unión, por influencia de don José María Londoño Marulanda. Sus límites se alteraron pues el río Buey salió de su jurisdicción.

En los primeros años del siglo XX, los abejorraleños consiguieron la primera planta eléctrica, que fue dada al servicio en 1915, con un costo de 13.000 pesos y una capacidad de 50 kilovatios. En 1928 fue ampliada utilizando el agua de la cascada ubicada en la quebrada Yeguas. En 1965 se integró al circuito Sinifaná y en 1978 a las Empresas Públicas de Medellín.¹²

El decenio del veinte fue de un verdadero desarrollo municipal, pues se aumentaron las obras pú-

11. Uribe Angel. *Op Cit.* pp. 274

12. Zapata Cuéncar, Heriberto. *Monografías de Antioquia.* pp. 2.

blicas, la educación, la industria, el comercio y la manufactura local.

Tabla 3.1 Población de Abejorral. 1806-1985

<i>Año</i>	<i>Nº Habitantes</i>	<i>Observaciones</i>
1806	1506	Según información de José Antonio Villegas.
1808	1359	
1811		122 beneficiados con el repartimiento: 26 blancos, 95 mestizos y 1 esclavo.
1812-13		Bautizaron 523 niños: 470 mestizos, 35 blancos, 23 esclavos.
1820		Alrededor de 20 esclavos.
1825	1801	793 hombres, 896 mujeres, 22 esclavos, 290 casas se paja, 2 de teja.
1885	8136	
1905	14024	
1912	17508	
1918	19668	
1938	27578	4665 cabecera, 22903 resto
1951	37534	5129 cabecera, 32405 resto
1964	30754	6879 cabecera, 23883 resto
1973	29125	7005 cabecera, 22120 resto
1985	27749	6752 cabecera, 20997 resto 5448 viviendas. 1573 urbanas y 3875 rural

Fuente: Jaramillo, Julio. *Apuntaciones para la historia de Abejorral*. 1979. Uribe Angel, Manuel. *Geografía General del Estado de Antioquia*. 1985. Gobernación de Antioquia. *Anuario estadístico de Antioquia*. Varios años. Archivo Parroquial.

[Faint, illegible text, likely bleed-through from the reverse side of the page]

[Faint text at the bottom of the page, possibly a signature or date]

Capítulo 4

El territorio abejorraleño

Apertura de rutas

Finalizando el siglo XVIII, en el período de auge de la colonización del suroriente antioqueño, existían varios caminos que comunicaban el interior de la provincia con el sur del país, como el antiguo camino a Popayán, ubicado en dirección norte—sur, al lado del río Cauca.

El camino más utilizado era el de la vía que de Abejorral —pasando por Sonsón, Aguadas, Pácora, Neira y Manizales— llegaba hasta El Quindío y Cartago. Otro camino comunicaba a este municipio con Santa Bárbara, Caramanta, Riosucio y Anserma.¹³

13. Parsons. *Op Cit.* pp. 198.

El camino que unía a Medellín con Cartago pasaba por La Ceja del Tambo, el río Piedras, el Guaico, el río Buey, la quebrada Yeguas, Abejorral, Pantanillo y el río Arma, buscando el río Cauca, la María, Arma viejo y el paso de Bufú.¹⁴

Además de estos caminos, en 1805 se abrió otro por orden del alcalde de Sonsón Juan José Hurtado, quien en ese año ordenó a los vecinos de Sonsón concurrir

con sus herramientas de trabajo para contribuir así a la iniciación de los trabajos de un nuevo camino que debería unirlos con Abejorral, camino que pasaba por Llanadas, San Antonio, Los Pantanos, La Polka y Carrizales parte superior del salto de Aures.¹⁵

Igualmente construirían un puente sobre el río Sonsón.

Consolidación de las vías

El camino al sur hacia Popayán decayó en 1860 con la construcción del camino que comunicaba a Manizales con Bogotá, y que pasaba por Aguadas y Pácora. Sobre esta vía funcionó, entre 1895 y 1915, en Abejorral, una aduana hasta donde llegaban comerciantes, cargueros y arrieros que viajaban constantemente hacia el interior y el exterior de Antioquia y donde podían guardar la carga y obtener alimentos y atención para sus bestias. Este servicio se suspendió en 1902, y dejaron al arriero libre de guardar la carga donde él quisiese.

14. Londoño Arango, Jorge. *Monografía de Abejorral*. 1979. pp. 4.

15. Mejía, Carlos. *Op Cit.* pp. 427.

Los arrieros de Abejorral transportaban los productos que iban dirigidos a Manizales en recuas de bueyes, y a Medellín en mulas: en este último caso la distancia era recorrida en varios días y el descanso se realizaba en El Guaico, La Ceja y el Poblado.

En La Ceja había una fonda muy famosa de don Alfonso Uribe padre del obispo Alfonso Uribe. Allí tenía una finca grande con corredores para el descanso de los arrieros.¹⁶

De regreso, las jornadas eran cada vez más cortas por el agotamiento de los animales.

Otras fondas famosas que existieron en Abejorral fueron la casa de los Dolores y el Granadillo.

El 2 de marzo de 1917, antes de la construcción de la carretera Medellín-Mesopotamia-Abejorral, el Concejo Municipal pidió a las autoridades de La Ceja apoyo para reformar la ordenanza 40 y declarar el camino La Ceja-Abejorral de primera clase. Este camino recorría los sitios de Piedras, Las Colmenas, El Buey y Las Travesías, hasta empalmar con el Guaico o Bizcocho en el paraje de Dantas.¹⁷

Con el acuerdo aprobado el 20 de julio de 1934 el Concejo de Abejorral definió como vías de primera clase las siguientes:

1. La que partiendo del alto de San Antonio y siguiendo por la cordillera y la quebrada de Yarumal se unía con el camino que de Sonsón se dirigía a Mesopotamia.

2. La que partiendo de la boca de las travesías del Chagualo y pasando por el alto del Chagualo, llegaba hasta el río Buey, cerca de Mesopotamia.

16. Entrevista a Carlos Uribe. Abejorral 1992.

17. Archivo Concejo Municipal. Actas 1917 (en adelante ACM).

3. La que salía de la vía departamental número 16 hacia el río Buey, por la vía llamada de Corinto.

4. La que partía de la quebrada Pedernales hacia la escuela de Santa Ana.

5. La vía de Letras hacia San Vicente.¹⁸

En 1937 llegó la carretera a Abejorral. Ese era un ramal de 33 kilómetros que partía de Mesopotamia, en la vía que de Medellín conducía a La Dorada. Fue la época en la que se solicitó la creación de una bomba de gasolina y llegaron los primeros vehículos automotores.¹⁹

En el decenio del cincuenta se inició la apertura de vías para interconectar la montañosa y quebrada geografía del municipio; así en 1954 se construyó la vía Abejorral-Pantanillo; cinco años después se inauguró Pantanillo-Guayabal y luego las carreteras a Purima y Chagualal, el Guaico y Granadillo. A la par con esto se abrieron nuevos caminos que lo conectaban con los vecinos municipios de Aguadas y La Pintada (Santa Bárbara) a través de El Oro; con Santa Bárbara y Medellín, a través del Cairo; con la Polca y la Mollera para salir a la carretera que conducía a Sonsón; y con la vía del Guaico para salir a La Ceja y Medellín.

En la actualidad el Municipio posee una aceptable red vial tanto interveredal como intermunicipal. Antes que atomizar el territorio, ella contribuye a conectarlo con otros municipios y brinda al campesinado posibilidades de acceso a productos y a mercados diferentes de los de la cabecera.²⁰

18. ACM. Acuerdos 1934

19. ACM. Actas 1937.

20. Plan de desarrollo. Municipio de Abejorral.

Los caminos y las carreteras han contribuido, pues, a la consolidación de Abejorral como municipio agrícola, dinámico y próspero.

Conformación jurisdiccional

Durante el siglo XIX las localidades de Antioquia, cambiaron continuamente su área de jurisdicción como resultado de las victorias o derrotas en las permanentes guerras civiles y confrontaciones políticas que se vivieron en la nación.

En 1824 se crearon en la Provincia de Antioquia seis cantones, uno de ellos con capital en Rionegro. A éste perteneció Abejorral hasta 1827, cuando el vicepresidente Francisco de Paula Santander erigió a Sonsón como cabecera de Cantón, y quedó conformado por Abejorral, Arma, Aguadas y Salamina.

Posteriormente, en 1843, Abejorral pasó a formar parte del Cantón de Salamina con las localidades de Sonsón, Aguadas, Manizales, Neiva, Pácora y Aranzazu.

Entre 1855 y 1857 el departamento de Antioquia fue dividido en tres provincias: la de Antioquia, la de Medellín y la de Córdoba, esta última con capital en Rionegro y compuesta por los cantones de Rionegro, Marinilla y Salamina. Abejorral integró el cantón de esta última.

Con la ley del 8 de noviembre de 1856, el Estado Soberano de Antioquia quedó dividido en departamentos, uno de ellos Sonsón al cual quedó adscrito Abejorral.

Un año después, por ley del 5 de diciembre, el Estado de Antioquia fue dividido en siete departamentos, el quinto de los cuales fue el del Sur, com-

puesto por Abejorral como cabecera y por los distritos de Sonsón, Aguadas, Aranzazu, Manizales, Neira, Pácora y Salamina.

El 13 de mayo de 1863 se llevó a cabo una nueva división político administrativa en Antioquia, tendiente a restarles importancia a los principales centros conservadores. Abejorral fue designado cabecera de Cantón y bajo su jurisdicción quedó Sonsón.

Durante el gobierno conservador de Pedro Justo Berrío, por decreto del 10 de enero de 1864, se formaron 7 departamentos; uno de ellos fue Sonsón, con los distritos de Abejorral, Aguadas, Aranzazu, Manizales, Neira, Pácora y Salamina.

En 1877, mediante la ley 50, Rionegro fue erigida como capital del departamento del Oriente, del cual hizo parte Abejorral hasta 1885, cuando se creó el departamento de Sonsón, constituido por Abejorral, Pensilvania, Aguadas, La Ceja, El Retiro y Santa Bárbara.

Abejorral contaba, en 1885, con las fracciones de El Poblado, El Erizo, Aures, Purima, Circia, Pantanillo, Naranjal, San Vicente, Lomitas, Zancudo, Buey, Quebradanegra y Cordillera.

Finalizando el siglo XIX, el 30 de diciembre de 1896, se creó la provincia de Aures, con capital en Sonsón y con los distritos de Abejorral, Aguadas, La Ceja, Pensilvania, Santa Bárbara y San Agustín.

En 1908, durante el gobierno de Rafael Reyes, el territorio nacional fue dividido en 34 departamentos. Uno de ellos fue el de Sonsón, conformado por los municipios de Sonsón, Abejorral, La Ceja, Santa Bárbara, Carmen, Cocorná, Guatapé, El Peñol, Rionegro, San Carlos, San Rafael, San Luis, El Santuario, San Vicente, Granada y Alejandría. En diciembre de 1909 fueron suprimidos tales departamentos.

Actualmente Abejorral cuenta dentro de su jurisdicción con aproximadamente 72 veredas, el corregimiento e inspección de policía de Pantanillo vigente por el Acuerdo 4, 20 de marzo de 1934, y las inspecciones departamentales de policía El Cairo, creada por la Ordenanza 10, del 30 de junio de 1946, Chagualal por el Decreto 375, del 31 de julio de 1962, Purima por la Ordenanza 17 del 31 de diciembre de 1969, y Guaico por el Decreto 378 de 1972

El corregimiento de Pantanillo

El poblado de Pantanillo se erigió en el camino que comunicaba a Abejorral con el río Cauca y que pasaba por El Oro, Arma y Aguadas. A principios de este siglo, el presbítero Juan de Dios Gómez inició las romerías a este lugar, construyó la primera capi-



El poblado de Pantanillo se fundó sobre el camino que comunicaba Abejorral con el río Cauca.

lla y organizó a la población, que básicamente estaba conformada por las familias Giraldo y Osorio.

Los habitantes de Pantanillo se dedicaban en mayor medida a las actividades agrícolas, con cultivos como los del café, maíz, caña de azúcar, plátano y yuca; y en menor medida a la ganadería y la siembra de pasto. Lo que allí no se producía era llevado a lomo de mula de otros lugares. Los excedentes de la producción agrícola eran vendidos en la cabecera de Abejorral.

El recorrido Pantanillo-Abejorral se hacía a lomo de mula en cuatro horas aproximadamente de acuerdo con el estado en que se encontraran los caminos, ya que en épocas de lluvia era un "espantoso tragal por Pantanonegro, Morropelón y el Alto de Letras".²¹

El corregimiento de Pantanillo fue creado el 20 de marzo de 1934, por acuerdo 4 del Concejo Municipal, debido a:

su número de habitantes, su riqueza y su producción agrícola... ¡la mayoría de los habitantes... se abstienen de concurrir al mercado de esta cabecera, una vez que en el caserío se proveen de todo lo que necesitan para sus respectivos hogares.²²

El 15 de septiembre de 1956, ante el crecido número de feligreses, se inauguró la parroquia de Nuestra Señora del Perpetuo Socorro de Pantanillo. Su primer párroco fue el Presbítero Pablo Acosta quien dirigió la parroquia hasta 1965.

El clero colaboró en la construcción de obras como el Hogar Juvenil Campesino, el cementerio y algu-

21. Jaramillo, Julio. *Op cit.* P. 415-420

22. ACM. Acuerdos 1934

nas escuelas. El colegio está dirigido por las hermanas de la Presentación y cuenta actualmente con 180 alumnos en primaria y 142 en secundaria.

La inspección de policía fue creada por ordenanza 25 del 14 de diciembre de 1959.

Actualmente la jurisdicción de Pantanillo incluye las veredas: Llanada, Naranjal, Hato grande, Reposo, Sector Rivera, Río Arma y Buey, Vesubio, Campanas, Floresta, Sotayá, Guayabal, Mata de Guadua, California, La Perdida, San Bernardo, Corinto y Trojos. De ellas, 13 poseen escuela.

En el corregimiento viven 147 familias, que son atendidas en lo eclesiástico por la parroquia y en lo administrativo por el Municipio de Abejorral. Cuenta con centro de salud, puesto de policía y oficina de teléfonos. Allí se desarrolla actualmente el proyecto Horizontes de la Christian Children que beneficia a un número significativo de familias de la población.

División del territorio

En el municipio de Abejorral se diferencian tres zonas de importancia, además del centro urbano: dos hacia el occidente, situadas en tierras templadas y calientes, donde se destacan los subcentros de Pantanillo y Chagualal, con una dedicación cafetera y ganadera; y la tercera hacia el oriente, en tierras de clima frío, donde se destaca la producción lechera y los cultivos de hortalizas, especialmente de papa; esta tercera zona, Quebradanegra, hace las veces de subcentro.

En tales zonas, consideradas centros secundarios, se registra una mayor presencia institucional, mayor número de proyectos autogestionarios, y la descentralización de servicios y recursos de la cabecera; por

ello, son considerados polos de desarrollo local. Sin embargo, su presencia no ha llevado a que la cabecera pierda control respecto de la totalidad del territorio municipal, ni a que se debilite como centro económico, administrativo, político y de servicios.

Pertenencia local y regional

Las veredas, entendidas como unidades socioespaciales de reconocimiento e identificación, se mantienen estables, y posibilitan de esta manera el arraigo de la población.

El sentido de apego a la localidad va ligado a la historia, a un pasado de luchas y glorias, fecundo en personajes importantes no sólo para Antioquia sino para todo el país. Esto da a los pobladores un sentimiento de cohesión a pesar de las diferencias sociales.

En suma, podemos decir que los elementos históricos, económicos, infraestructurales y culturales, permiten ver a Abejorral como un territorio consolidado.

Con respecto al oriente antioqueño, Abejorral hace parte de la subregión del suroriente, junto con los municipios de Sonsón, La Unión, Nariño y Argelia. Entre estos municipios se conformó durante la década del setenta la asociación Mazorquia, con el fin de trabajar conjuntamente por el desarrollo de la subregión. Problemas de diversa índole, especialmente de tipo político, han dificultado la actuación efectiva de aquella; por lo que cada municipio se desenvuelve de manera independiente. La cercanía con Sonsón ha creado entre ambos municipios lazos históricos no exentos, sin embargo, de competencias y rivalidades, las cuales en algunos momentos han llegado a manifestarse en tensiones y agresiones verbales entre

sus pobladores. Actualmente las rivalidades con Sonsón han desaparecido, pues la dinámica de desarrollo en ambos municipios, los asemeja cada vez más.

Desde su conformación, Abejorral ha mantenido nexos múltiples con Aguadas, municipio del norte de Caldas, y más recientemente el sur de Antioquia, sobre todo con Santa Bárbara, La Pintada y El Cairo y Montebello, hacia donde miran las dos zonas de mayor desarrollo del municipio: Pantanillo y Chagualal.

La cabecera: modernización versus patrimonio

La cabecera del Municipio se encuentra en un valle de pendiente suave y clima fresco, a una altura de 2125 metros sobre el nivel del mar.

La zona histórica comprende 40 manzanas y está trazada en forma de cuadrícula alrededor de la plaza principal, donde tradicionalmente habitan las familias más pudientes. Esta zona coincide con los solares que fueron distribuidos por el fundador a comienzos del siglo pasado. Allí fueron construidas espaciosas viviendas en su mayoría de dos plantas con ventanas, corredores amplios y patios centrales que eran adornados con flores. Los materiales que utilizaron para su construcción fueron el ladrillo, las tejas de barro cocido y la tapia. El cemento sólo se conoció en 1920 cuando se utilizó en la construcción de la casa cural y del antiguo hospital San Juan de Dios, situado en la calle Medellín. También se utilizó en la construcción de los primeros baños públicos y de los baños en casas de habitación.²³

23. Jaramillo, Julio. *Apuntaciones para la historia de Abejorral*. 1979 p.139-140

La apertura y empedrado de las principales calles fue realizado, en su mayoría, durante la segunda mitad del siglo anterior y algunas otras a comienzos del presente. Se conservaron así hasta la llegada de la carretera y de los primeros automóviles, o sea, a finales de la década del treinta. Por esa misma época se colocó el primer tubo para el acueducto público y se inauguró el monumento a la madre, situado a la salida para Medellín. El pueblo conservó su carácter histórico hasta la década del treinta aproximadamente²⁴, cuando el Concejo Municipal aprobó la construcción de un barrio para trabajadores, por parte del Fondo Obrero, en la calle Santa Ana²⁵. Las primeras casas construidas en serie fueron entregadas en 1939 y se caracterizaron por ser pequeñas, modestas y de una sola planta.

Posteriormente, en 1953, se inició la construcción de la primera edificación que rompió totalmente con la armonía de la zona histórica: el edificio Esteban Jaramillo, destinado a la administración municipal y situado en plena plaza principal. La construcción fue costeadada por el Congreso de la República para rendir homenaje a este personaje de Abejorral. Consta de dos bloques, cada uno de cuatro pisos; en el primer bloque funcionan las oficinas de Telecom, Adpostal, y el Banco de Bogotá en el primer piso; la alcaldía, la personería municipal y la recaudación de impuestos nacionales en el segundo; los juzgados primero y segundo del circuito en el tercero; y la Sala del Concejo, el archivo municipal y la oficina del asilo Carmen Londoño en el cuarto. El segundo bloque concentra la registraduría, el comando de policía, la inspección municipal, la notaria del circuito, la oficina de instru-

24. *Ibid* p. 139

25. ACM. Proyectos de Acuerdo 1929.

mentos públicos, la tesorería municipal y la Secretaría de Agricultura y Desarrollo de la Comunidad.

Iniciando la década del sesenta se construyó el edificio Marín en la plaza contiguo al antiguo liceo, constaba de cuatro pisos.

Otra construcción que rompió con el paisaje arquitectónico fue el edificio del café, construido en la plaza principal en 1978, en el lugar que ocupara el antiguo liceo Manuel Canuto Restrepo.²⁶ Posteriormente y con el fin de reemplazar el antiguo Hospital San Juan de Dios, situado a la entrada de la población y que desde hacía mucho tiempo se encontraba en pésimas condiciones, se construyó el nuevo hospital con aportes de la Federación de Cafeteros. Localizado en la salida para Pantanillo y puesto en 1980 al servicio.

En 1975 la cabecera contaba ya con setenta manzanas construídas,²⁷ e iban en aumento debido al surgimiento de nuevos barrios, de los cuales se contaba en 1990 los siguientes: Obrero, San Vicente de Paúl, Las Brisas, Lunapark, Calibio, Chachafruto, Jesús Nazareno, San Judas, El Alto, La Bernardita, San Lorenzo, la Aduanilla, Las Canoas, El Sacatín, Cristo Rey y la urbanización los Llanos, construida por el Instituto de Crédito Territorial, Ict.²⁸

En la actualidad se realiza la explanación de un terreno situado a la salida para Medellín, destinado a la construcción del barrio Cristo Rey, compuesto de 44 viviendas. Este barrio es financiado por el Municipio y se realizará por autoconstrucción, con la asesoría del Servicio Nacional de Aprendizaje, Sena, y la Corporación Regional Rionegro-Nare, Cornare.

26. Jaramillo, Julio. *Op cit* p. 194

27. Uribe G., Carlos. *Monografía de Abejorral*. 1975

28. Pineda, Gilberto. *Aportes para la historia de Abejorral*. 1990 p.49. Instituto de Crédito Territorial. P. 579-580

Otro proyecto en estudio es la construcción de un barrio con 25 viviendas para los trabajadores y empleados del Municipio.

La obra más recientemente construida es el coliseo cubierto, en inmediaciones del área polideportiva. Es una zona de gran afluencia de personas, especialmente los fines de semana. Su ubicación en inmediaciones del barrio obrero permitió la revitalización de éste último, pues éste venía padeciendo un rápido deterioro.

Tal como ocurre en los pueblos tradicionales de Antioquia, el parque principal de Abejorral es el espacio donde se lleva a cabo el agitado mercado semanal, que tiene lugar los días sábados. El uso de dicho espacio, se intenta mantener por su significado para la identidad de la localidad.

Actualmente no parece existir en la localidad una conciencia acerca del valor histórico que posee la arquitectura. Sólo se menciona unas cuantas construcciones entre las cuales se incluyen el antiguo cementerio, la casa campesina —ocupada en la actualidad por el noviciado de las hermanas Vicentinas— y la casona, donde funciona la emisora Ecos de Abejorral, situada en el marco de la plaza, y que fuera casa de habitación de los sacerdotes hasta el sismo de 1979, cuando sufrió algunos daños. En Abejorral merece hablarse de la zona histórica que debe ser conservada y protegida por su valor como patrimonio arquitectónico, antes de que sea afectada con mayor intensidad.

Usos del suelo urbano

Como centro de prestación de servicios, compra-venta de insumos agropecuarios y comercio, el movi-

miento del fin de semana de la cabecera local da a entender al recién llegado que se trata de un pueblo dinámico. Se va a la cabecera por motivos de salud, para obtener asesoría o crédito, para vender la producción, para hacer compras, divertirse o cumplir con los oficios religiosos.

El suelo urbano tiene varios usos: el residencial, que ocupa la mayor extensión; el comercial, que se encuentra alrededor de la plaza y en sus alrededores con ventas en pequeña y mediana escala, cafeterías, bares, tiendas, almacenes de calzado y ropa, misceláneas y abarrotes, y que se entremezcla con el uso residencial; y el uso institucional, representado por la alcaldía municipal, oficinas del orden departamental y nacional, el hospital y los centros educativos, recreativos y culturales. Su distribución en el espacio urbano —algunos en la plaza principal, otros en la zona periférica— permite al poblador el disfrute de todos esos servicios con sólo cruzar la calle o atravesar el pueblo.

Servicios y obras

Una de las problemáticas actuales del Municipio es el precario servicio del acueducto y alcantarillado. Hay jornadas de racionamiento diario del agua debido, según se dice, al despilfarro del líquido, lo cual a su vez, se debe a las bajas tarifas. Los pobladores no dan ningún valor al agua y todavía no han tomado conciencia de que su tratamiento es necesario para evitar enfermedades. La cabecera municipal es abastecida por tres fuentes de agua: Angostura, San Antonio y la Dolores. Las redes de distribución del acueducto comenzaron a cambiarse en 1984 pues ya estaban obsoletas debido a un funcionamiento de más de 40 años. Del alcantarillado,

que tiene 45 años, solo se ha cambiado el 5% de las redes.

El relleno sanitario manual está en proyecto de construcción, acompañado de una propuesta productiva en el reciclaje de basuras, y que generará empleo en una zona de asentamientos subnormales, el sector de Cristo Rey.

El servicio de energía es prestado por la Empresa Antioqueña de Energía, Eade, con una cobertura en la cabecera de 98,5%; y el telefónico por las Empresas Departamentales de Antioquia, Eda.

El desempleo es uno de los problemas más importantes en la localidad, principalmente en la cabecera y entre gente joven, bachilleres que tienen poca oportunidad de seguir una carrera universitaria en Medellín o Rionegro. Algunos encuentran trabajo en el comercio o en las obras públicas que realiza la administración municipal. Según una información recogida para la realización del Plan de Desarrollo de Abejorral, la población en edad de trabajar en la cabecera es de 3882 personas, de las cuales laboran 1725, es decir, 2157 personas, el 55,6% de ese grupo de población en edad de trabajar, no tienen empleo; y de los empleados, el 50%, 862 personas lo hace en el sector servicios; de estos últimos, unos 500 empleos se generan en el comercio formal, en 256 establecimientos y algunos otros en el comercio ambulante. Dado que la edad de un alto porcentaje de la población, el 51,5%, se encuentra entre seis y veinte años, es bueno atender a sus necesidades de estudio y trabajo con el fin de evitar la migración de jóvenes que podrían ser factor de desarrollo en el Municipio.

El plan de desarrollo presentado en 1991 tiene como proyectos los siguientes: 1) Mejoramiento del acueducto, que incluye la construcción de la planta

de tratamiento del agua potable, el cambio de redes domiciliarias, el entubamiento de la conducción de la quebrada San Antonio, y la elaboración del sistema de tarifas; 2) El mejoramiento del alcantarillado, que incluye cambio de redes, y —en el largo plazo—, la construcción de una planta de aguas residuales; 3) La construcción del relleno sanitario manual, y 4) la organización del sistema de aseo.

Entre las obras públicas en el área urbana son prioritarias, según el plan señalado, el rediseño y adecuación de la plaza de ferias y el matadero; el traslado del mercado a una plaza especial, la construcción de un servicio de restaurante escolar y centro de atención al menor; y la ampliación del personal profesional en el hospital. En la zona rural se pretende dotar de puestos de salud a las veredas El Erizo, Portugal, La Cascada, Morrón, El Chagualo y San Luis, que tienen alta densidad poblacional; y la electrificación de las veredas San José, Circita, El Caunzal, La Labor, La Cordillera, La Polca, Carrizales, Quebradona abajo, Quebradona Arriba y Cabuyal.

de tratamiento del agua potable, el cambio de redes domiciliarias, el entubamiento de la conducción de la red pública San Antonio y la elaboración del sistema de alcantarillado. El mejoramiento del alcantarillado, que incluye cambio de redes y en el largo plazo, la construcción de una planta de aguas residuales. La construcción del sistema sanitario municipal y la organización del sistema de saneamiento.

Entre las obras públicas en el área urbana son prioritarias, según el plan señalado, el rediseño y adecuación de la plaza de ferias y el mejoramiento del mercado a una plaza especial, la construcción de un servicio de restaurantes escolares y centros de atención al menor, y la ampliación del personal profesional en el hospital. En la zona rural se está trabajando sobre la construcción de las veredas de El Estero, Paraguará, La Cruzada, Morón, El Chiguará y San Juan, que tienen alta densidad poblacional; y la electrificación de las veredas San José, Chiripa y El Chiguará, La Laja, La Cruzada, La Falsa, La Cruzada, Guadalupe, San Juan, Guadalupe, Arriba y Guadalupe. También se está trabajando en la zona rural.

Entre las obras de saneamiento en el área urbana se están ejecutando el rediseño y adecuación de la plaza de ferias y el mejoramiento del mercado a una plaza especial, la construcción de un servicio de restaurantes escolares y centros de atención al menor, y la ampliación del personal profesional en el hospital. En la zona rural se está trabajando sobre la construcción de las veredas de El Estero, Paraguará, La Cruzada, Morón, El Chiguará y San Juan, que tienen alta densidad poblacional; y la electrificación de las veredas San José, Chiripa y El Chiguará, La Laja, La Cruzada, La Falsa, La Cruzada, Guadalupe, San Juan, Guadalupe, Arriba y Guadalupe. También se está trabajando en la zona rural.

Entre las obras de saneamiento en el área urbana se están ejecutando el rediseño y adecuación de la plaza de ferias y el mejoramiento del mercado a una plaza especial, la construcción de un servicio de restaurantes escolares y centros de atención al menor, y la ampliación del personal profesional en el hospital. En la zona rural se está trabajando sobre la construcción de las veredas de El Estero, Paraguará, La Cruzada, Morón, El Chiguará y San Juan, que tienen alta densidad poblacional; y la electrificación de las veredas San José, Chiripa y El Chiguará, La Laja, La Cruzada, La Falsa, La Cruzada, Guadalupe, San Juan, Guadalupe, Arriba y Guadalupe. También se está trabajando en la zona rural.

Capítulo 5

Actividades Económicas

La minería

Años antes de su fundación, el territorio abejorraleño era lugar de explotación minera, especialmente de oro. La tierra se cultivaba como renglón complementario para el sustento de los colonos, que apenas empezaban a radicarse en el lugar.

En la quebrada Yeguas, y en el río Buey, Felipe Villegas y su hijo José Antonio, extraían oro con cuadrillas de esclavos y algunos colonos libres. También lavaban las arenas de ríos y quebradas como Aures y Santa Catalina, aunque en ellas la riqueza minera fue poca.

A mediados del siglo XIX extranjeros, al parecer ingleses, explotaban la mina de veta La Estrella, del paraje de Purima, pero en 1885 Manuel Uribe Angel la registraba como "casi agotada". Según él, "la gan-

ga que contenía el oro de sus filos contienen también alguna cantidad de molibdeno de plomo parecido al polvo de oro".²⁹ También se denunciaron hallazgos de minas a principios del siglo XX, en las veredas Las Letras y Aures Arriba, Yarumal, La Labor, San Antonio, Sotaya y Polca.³⁰

Hasta 1931 hubo cierto desarrollo en la minería de oro de veta y aluvial en el río Buey y afluentes del Santa Catalina y Yeguas, en la loma de Purima, El Gallinazo, Monte de El Candelero, Paraje Yarumal y río Aures. Y minas de sal, cal, caolín, feldespato, calizas, granates y asbesto en Aures, en las márgenes del río Buey, a lo largo del camino Santa Bárbara-Abejorral, El Cairo y la carretera a Mesopotamia. Mientras la minería de oro se estancó hacia 1931, de estos otros minerales se encontraron registros aún en 1980.³¹

Otra riqueza minera de Abejorral fueron las salinas, de las cuales se registraron cuatro en 1885, en los Medios, Los Cacaos, los Palacios y el Reventón, con una buena calidad para la preparación de alimentos.³²

La agricultura

Como pueblo colonizador, uno de los primeros cultivos que se sembró fue el maíz para el abastecimiento de la población; luego se fue diversificando con otros productos de pan coger como caña, papa y plátano, y a finales del siglo XIX con productos comercializables.

29. *Geografía General del Estado de Antioquia* p.276

30. Uribe, Carlos. *Monografía de Abejorral*. 1975. P. 106

31. Suárez, Ivonne. *Minería en el oriente antioqueño*. Anexos.

32. Uribe, Angel. *Op cit.* P. 274-275.

El trigo se cultivaba en la región y servía para fabricar harina. Hacia 1925 y 1930 existía gran cantidad de él y de cebada en la vereda Quebradanegra; posteriormente dejó de cultivarse, a pesar de los esfuerzos de muchos. En febrero de 1937 la Comisión de Trigos del Ministerio de Agricultura presentó al Concejo de Abejorral el proyecto de la campaña de trigo, comprometiéndose a enviar las semillas y los instrumentos necesarios para su labranza.³³

El anís fue otro producto que se cultivó hacia 1891, con mucho éxito y rendimiento económico. Igualmente se cultivó el tabaco, a pesar de las prohibiciones estatales, en Chagualal y Pantanillo para abastecer las pequeñas fábricas de tabaco establecidas en Abejorral³⁴; así, en 1926 en las tiendas “vendían tabaco en rama y cigarros comunes, tanto de los fabricados aquí, como de los fabricados en otra parte”.³⁵

El Cultivo del café

El cultivo del café se inició a finales del siglo XIX en las partes templadas y cálidas del territorio abejorraleño. En 1915 se escribía respecto de este cultivo:

Dicen los que conocen a Abejorral que es un Distrito muy rico, y debe de serlo porque en la estadística de café de 1913 figuró con una producción anual de 100.000 arrobas, no superadas entonces en Antioquia sino por Fredonia.³⁶

En 1986 se calculaban en 1650,4 hectáreas, el área en café tradicional, y 2707,1 hectáreas en café

33. ACM. Actas 1937

34. Entrevista a Gilberto Pineda. 1992

35. ACM. Actas 1937

36. Rodríguez, Jorge. *Maizópolis*. P. 1

tecnificado. Significa que el 37,9% del área total en café era tradicional y el restante 62,1% tecnificado.

En 1991 se calculaba en 5000 la superficie en café, y se registró una tasa de crecimiento de 14,7% entre 1986 y 1991. Para ese año había además 24.500 bovinos de carne, 5000 animales dedicados a la producción lechera, 10.000 porcinos, 10000 aves, 29 colmenas y unas 3.000 hectáreas dedicadas a caña, plátano, maíz, frijol, papa y frutales³⁷.

Otros cultivos

Debido a las dificultades del cultivo del café: alto precio y su carácter estacional, otros cultivos como el maíz, el plátano, el aguacate, legumbres complementan el sostenimiento de las familias. Una parte de ellos se dedica al autoconsumo y el resto se comercializa en diferentes mercados regionales y nacionales. Sobre el decaimiento de algunos productos que antaño fueron importantes en la región tenemos:

Abejorral progresó mucho en años pasados merced al cultivo en grande del tabaco; pero sea que la calidad no se encontrara del gusto de los consumidores europeos o sea por las influencias contrarias de dentro y fuera del Estado, es lo que la exportación de este artículo no ha continuado. Hoy, en 1895 aunque en escala proporcionalmente grande, el tabaco no se produce sino para contribuir al consumo hecho por los antioqueños. La semilla de mirica cerífera, llamado olivo en este y otros pueblos del estado, da lugar a una activa industria [...] la fabricación de velas [...] La parte industrial se completa con el cultivo de trigo y con la fabri-

37. Gobernación de Antioquia. *Dap. Op.Cit.* 1986.

cación de una cantidad regular de harina, habiendo además varias caleras, y algunas máquinas de hierro para elaboración de la caña de azúcar y un telar rudimentario para los tejidos de algodón y lana.³⁸

Muchos abejorraleños añoran hoy la dinámica vida económica del municipio en los inicios de este siglo cuando al lado del cierto desarrollo semifabril, minero, comercial y agrícola pudo florecer también en lo cultural y artístico.

La crisis cafetera y las posibilidades de diversificación

La crisis actual del precio del café ha afectado la economía del Municipio. "Algunas personas no quieren saber nada del café pero el problema es que por aquí se vive es de eso", es la sentencia de muchos pobladores que ya sienten los síntomas de la recesión económica: el precio del kilo recolectado se sitúa en \$ 30, lo que afecta los ingresos de mucha gente, el consumo, el comercio y la actividad económica general. Pese a ello, la gente ha continuado con las siembras y espera una mejoría en los precios.³⁹ Al fin y al cabo, es el único producto que garantiza al productor un ingreso anual.

Según la opinión de técnicos del Municipio, Abejorral es una de las localidades con mejores suelos y condiciones para una diversificación adecuada, por ser tierras de ladera y poseer microclimas favorables, que permiten una maduración rápida de los diferentes cultivos. El interés de la entidad del sector

38. Uribe, Angel. *Op cit.* P. 89-91

39. Entrevista con pobladores y cafeteros. Abejorral. Sept. 1992.

es el de impulsar los productos que tengan cosecha permanente, de modo que el precio se sostenga durante el año.

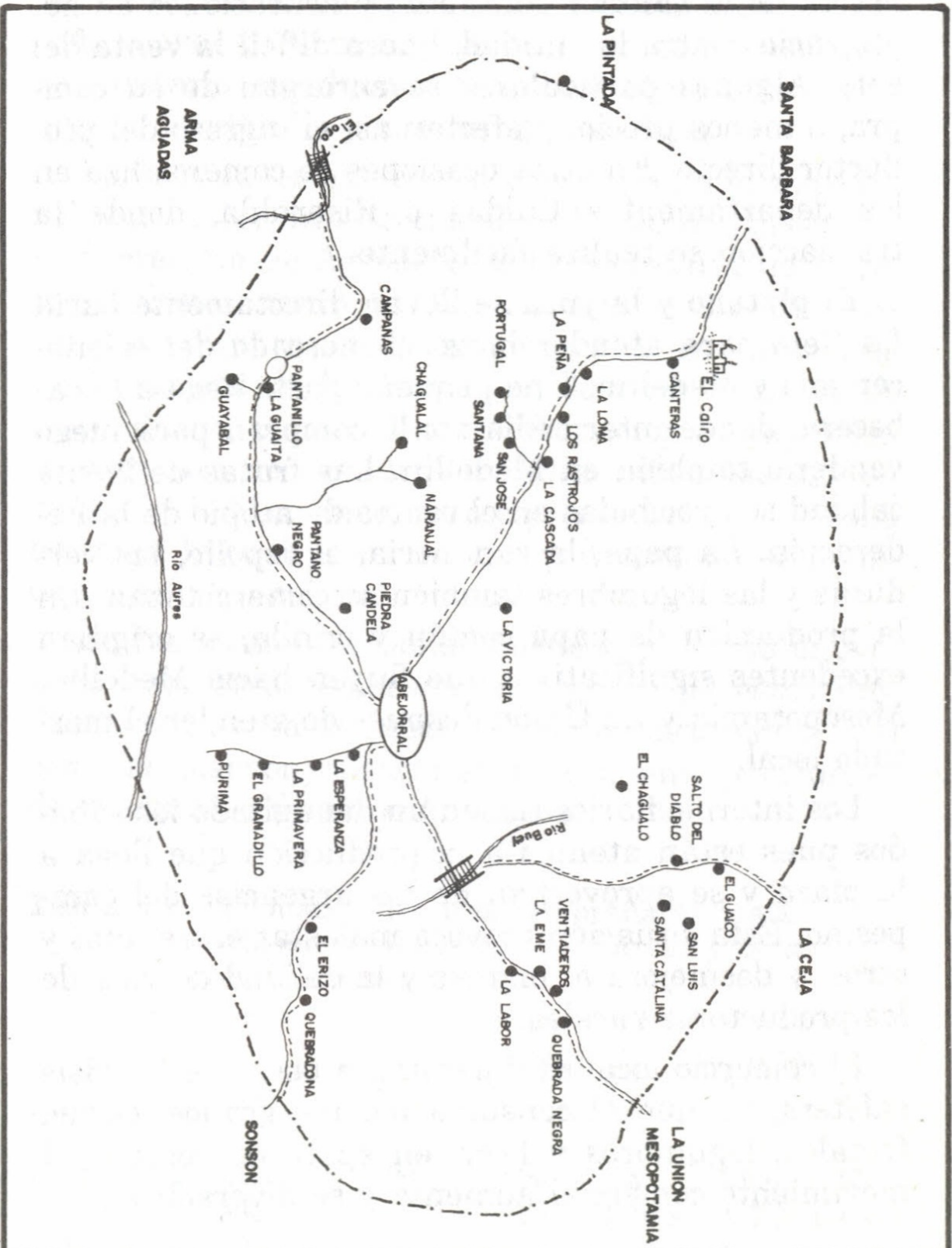
El uso pecuario tiene posibilidades en la región, lo que seguramente hará menos difícil la situación. Recientemente se ha impulsado la producción ganadera y lechera, acompañada de cierto desarrollo tecnológico, que se da mediante la inseminación artificial y el mejoramiento de los pastos. La comunidad se ha capacitado para estas innovaciones.⁴⁰

Hasta hace muy poco la diversificación era una palabra extraña en la localidad. Pero ahora, cuando los precios del café están en baja, los productores han tratado lentamente de asimilar lo que ella significa y han empezado a entender que habría posibilidades en cultivos de cítricos, frutales, leche y truchas. Para ello tienen ventajas comparativas como lo es la excelente comunicación vial del Municipio, tanto en su interior como con otras localidades y hacia Medellín.

Comercio y consumo

Contrario a la norma pueblerina en Antioquia, en Abejorral el mercado se realiza el sábado y no el domingo. Ese día se reúnen en la plaza principal los productores de las diversas veredas, principalmente aquellos que tienen más rápido acceso a la cabecera. También llegan compradores locales o intermediarios de La Unión, Sonsón y Medellín. Una parte de la producción se saca directamente de las veredas y se lleva a alguno de los municipios vecinos; otra parte se dedica al consumo familiar.

40. *Ibid.*



COLECCION DE ESTUDIOS
DE LOCALIDADES

Comare
CORPORACION AUTONOMA REGIONAL
RIONEGRO - NARE

iner
INSTITUTO DE ESTUDIOS REGIONALES
UNIVERSIDAD DE ANTIOQUIA

AREA RURAL MUNICIPIO DE
ABEJORRAL

Taller Estudiantes Liceo
Manuel Canuto Restrepo
Grado 11
1992

Dibujo: Martha C. Suarez



Algunos reparos de la Cooperativa de Caficultores acerca de la calidad del grano, y acusaciones de negligencia contra la entidad, hacen difícil la venta del café. Algunos particulares se encargan de su compra, a menos precio, y afectan así el ingreso del productor directo. En otras ocasiones se comercializa en los departamentos Caldas o Risaralda, donde la transacción se realiza fácilmente.

El plátano y la yuca se llevan directamente hacia La Ceja para atender luego el mercado del oriente cercano y Medellín. Una pequeña parte llega a la cabecera, donde intermediarios lo compran para luego venderlo también en Medellín. Las frutas de buena calidad son recibidas en el centro de acopio de la Federación. La papa, la zanahoria, el repollo, las verduras y las legumbres también se comercializan. En la producción de papa común y criolla, se originan excedentes significativos que fluyen hacia Medellín, Mesopotamia y La Unión después de atender el mercado local.

Los intermediarios tienen un día agitado los sábados pues están atentos a la producción que llega a la plaza y se aprovechan de las urgencias del campesino. Esta situación provoca malestar entre unos y otros, y desmejora el ingreso y la calidad de vida de los productores rurales.

El comercio local es dinámico, a pesar de la crisis cafetera, ya que el consumo incluye granos, carne, frutales, legumbres y licor; en época de cosecha el movimiento comercial aumenta y se diversifica.

Presencia institucional en el campo

La zona occidental del municipio, dedicada a la producción cafetera, tiene un mejor desarrollo y ni-

vel de vida porque allí la Federación de Cafeteros y las entidades departamentales y nacionales han tenido mayor presencia, y se han sumado al esfuerzo comunitario en algunos proyectos como el de Chagualal, Pantanillo y sus veredas aledañas.

Las entidades que tienen presencia en la zona rural son: el Servicio Seccional de Salud de Antioquia, la Secretaría de Agricultura, la Secretaría de Desarrollo Comunitario, la Caja Agraria, el Banco Cafetero, las Empresas Departamentales de Antioquia, la Secretaría de Educación, el Servicio Nacional de Aprendizaje, Sena y Cornare. Su acción es importante pero aún no es suficiente para cubrir las necesidades del Municipio, principalmente en la zona oriental, la cual posee un menor desarrollo económico y una baja calidad de vida.

En las siguientes tablas puede observarse la evolución del área sembrada en algunos de estos productos y su tasa de participación departamental así como la posición relativa en rendimiento y volumen de producción frente a Antioquia.

Tabla 5.1 Evolución del área sembrada en maíz. Abejorral. 1985-1990 Hectáreas y tasas de participación

	1985		1985		1990	
	SA	SB	SA	SB	SA	SB
1. Abejorral	1100	100	1400	n.d	1300	50
2. Depto.	99566		77109	43948	34713	44040
3. 1/2%	0,6		1,8	n.d	3,7	0,1

Fuente: Cálculos Iner con base en información de secretaría de Agricultura.

Tabla 5.2 Evolución del área sembrada en fríjol. Abejorral 1985-1990 Hectáreas y tasa de participación. SA y SB.

	1985		1988		1990	
	SA	SB	SA	SB	SA	SB
1. Abejorral	75	25	70	60	105	80
2. Depto.	36970		15505	20217	19592	14642
3. 1/2%	0,13		0,45	0,3	0,5	0,5

Fuente: Cálculos Iner con base en información de secretaría de Agricultura.

Tabla 5.3 Evolución del área sembrada en caña. Abejorral. 1985-1990. Hectáreas y tasas de participación

	1985	1988	1990
1. Abejorral	400	515	53
2. Dpto.	42989	43552,8	36771
3. 1/2(%)	0,93	1,2	1,5

Fuente: Cálculos Iner con base en información de secretaría de Agricultura.

Tabla 5.4 Evolución del área sembrada en papa. Abejorral. 1985-1990 Hectáreas y tasas de participación

	1985		1988		1990	
	SA	SB	SA	SB	SA	SB
1. Abejorral	350	300	450	540	555	340
2. Depto.	14850		8968	8940	9374,5	7430
3. 1/2%	2,2		5,0	6,0	5,9	4,6

Fuente: Cálculos Iner con base en información de secretaría de Agricultura.

Tabla 5.5 Evolución del área sembrada en plátano. Abejorral. 1985-1990 Hectáreas y tasas de participación

	1985	1988	1990
1. Abejorral	670	680	2200
2. Dpto.	39158	36753	45924
3. 1/2(%)	1,7	1,9	4,8

Fuente: Cálculos Iner con base en información de secretaría de Agricultura.

Tabla 5.6 Evolución del área sembrada en aguacate. Abejorral. 1985-1990 Hectáreas y tasas de participación

	1985	1988	1990
1. Abejorral	23	40	45
2. Dpto.	184	254	316
3. 1/2(%)	12,5	15,7	14,2

Fuente: Cálculos Iner con base en información de secretaría de Agricultura.

Tabla 5.7 Ganadería, pastos y bosques. Abejorral. Número y hectáreas

	1985	1988	1990
Bovinos carne	n.d	28500	28788
Bovinos leche	n.d	2700	2847
Doble propósito	n.d	n.d	n.d
Porcinos	n.d	7000	2600
Area pastoreo	n.d	28000	0
Area corte	n.d	70	20
Bosque natural	14000	12000	12000
Bosque plantado	700	210	n.d

Fuente: Cálculos Iner con base en información de secretaría de Agricultura.

Tabla 5.8 Rendimiento promedio y volumen de producción como porcentaje de los niveles promedio obtenidos en Antioquia dados en porcentaje. Abejorral.

	1985		1988		1990	
	Rendim.	Volum.	Rendim.	Volum.	Rendim	Volum.
Maíz	105	0,76	122	1,6	61,8	2,6
Fríjol	94,3	0,14	109,8	0,38	103,9	0,6
Caña	161,7	1,3	106,4	1,5	132,4	2,1
Papa	89,6	2,2	91	4,9	92,5	5
Plátano	234,5	2,2	109,3	1,9	77	3,9
Aguaca.	109,1	15,5	121,4	13,7	63,7	5,7

Fuente: Cálculos Iner con base en información de Secretaría de Agricultura. *Anuarios*. Medellín.

Como se pudo ver, son significativos los incrementos en el área sembrada en fríjol entre 1985 y 1990 (85%), en caña (33.5%), en papa (37,7%), en aguacate (95,7%), y en plátano (228,4%). De otro lado, entre 1985 y 1988 los rendimientos en kilos por hectárea de algunos productos están bastante por encima del promedio departamental, por ejemplo en maíz (5% y 22% más para cada uno de estos años), caña (61,7% y 6,4% más), plátano (134,5% y 9,3%), y aguacate (9,1% y 21,4% más). La ganadería de carne ha crecido sólo en 1% entre 1988 y 1990 y la de leche lo ha hecho en una tasa de 5,4% en el mismo período.

La actividad agrícola se desarrolla principalmente en predios pequeños —entre cero y tres hectáreas—, según se registra en la Tabla 5.9 elaborada a partir de la última actualización catastral de 1991:

Tabla 5.9 Tamaño de los predios. Abejorral. 1991

<i>Tamaño (hás)</i>	<i>% del total de predios.</i>	<i>% del área total</i>
0 — 3	41,8	4,09
3 — 5	12,1	4,38
5 — 10	18,4	12,22
10 — 15	8,2	9,09
15 — 20	4,8	7,73
20 — 50	10,7	29,78
50	4,1	32,71

Fuente: Plan de Desarrollo Municipio de Abejorral, con base en actualización catastral.

El mayor porcentaje de predios, 41,8%, está entre 0 y 3 hectáreas, y ocupa apenas el 4,09% del área total. En cambio sólo 4,1% de los predios son mayores de 50 hectáreas y ocupan un porcentaje bastante mayor del área.

Predomina la propiedad sobre la tierra, pero otras formas como la aparcería y el arriendo aún tienen presencia. El trabajo asalariado es común en faenas propias del sostenimiento de fincas con café tecnificado y en la época de cosecha, pero el trabajo familiar es una alternativa aún, principalmente en la producción de panela y en productos menores.⁴¹

La industria

En los albores del presente siglo en varias localidades importantes de Antioquia se inició un desarro-

41. Entrevista con pobladores. Abejorral. Sept. 1992.

llo que podíamos denominar industrial, para el abastecimiento del mercado local. Muy pocos lograron trascender los límites municipales debido, en parte, a los altos costos del transporte y a la baja productividad. Esa industria estuvo orientada, en Abejorral, a la fabricación de tejidos rudimentarios de algodón y lana aprovechando la abundancia de ovejas. A esta actividad contribuyó el presbítero Claudio Baena, quien fundó, en 1920, una escuela de tejidos.⁴² Los productos más apetecidos eran los producidos por el telar de Daniel Jaramillo.

Desde 1882 se incentivó a la población abejorraleña a la producción de objetos artesanales. En ese año se enseñaba gratuitamente la fabricación de sombreros de iraca⁴³ y, en las veredas productoras de café, de canastas para recolectar el fruto.

En la década del veinte también se fabricaban productos alimenticios entre los que se contaban: una fábrica de bebidas de propiedad de Rafael Vásquez en 1926; gaseosas embotelladas de propiedad de Marco Londoño, en el mismo año; cerveza en 1924; y vinos 'Santa Teresita'. Estas fábricas funcionaban por épocas pues "la ciudad no alcanzaba a consumir las bebidas".⁴⁴

Otros productos elaborados eran: jabón de ropa, jabón de tierra, velas de cebo, utensilios domésticos de madera, tejas, cigarros, sombreros de tela, armas y productos de metal, estos últimos por Crisanto Obando,² músico y fabricante también de instrumentos musicales.

Así pues, en 1924 funcionaban en Abejorral las siguientes empresas:

42. *El Abejorraleño*. Número 14, sept. 1990. P. 16

43. Pineda, Gilberto. *Op cit.* P. 539

44. ACM. Actas 1937.

- 1 fábrica de bebidas gaseosas
- 1 fábrica de cerveza
- 1 de sombreros de tela
- 15 tejares
- 2 encuadernaciones
- 4 telares
- 1 fábrica de píldoras antianémicas de Gutiérrez y Jaramillo
- 1 fábrica de vinos 'Santa Teresita'
- 1 tipografía 'San José'
- 500 tejedoras
- Jabonerías

Las cuales generaron un comercio muy activo, y además de estos productos se exportaban huevos, queso, mantequilla y pieles.⁴⁵

Crisis económica y emigración

En los comienzos del segundo lustro de la década del veinte, se produjo el estancamiento económico, evidenciado en las rentas municipales, en la instrucción pública y en la unidad del Municipio; esto generó tal proceso de emigración que alguien llegó a escribir lo siguiente:

[...] la merma de desgreño de las rentas municipales y la emigración de tantas unidades eficientes para el progreso de nuestra ciudad [...]. No hay unidad, no hay fuerza compacta [...] pobre instrucción pública,
¡adiós progreso!⁴⁶

45. Pineda, Gilberto. *Op cit.* P. 570.

46. Jaramillo, Félix. *Ecos de Abejorral.* P. 1

A pesar de estas dificultades, hacia 1950 el Municipio figuraba como uno de los tres más importantes en el Departamento, con una población de unos 37500 habitantes. Hacia la década del sesenta, diversos factores como la crisis económica y la demanda de trabajadores en la industria de Medellín, motivaron la disminución de la población. Así entre 1951 y 1964 la población rural disminuyó en 26,0% y entre 1951 y 1990, según una

proyección realizada por Cornare, lo hizo en 27,1%. (Véase tabla 3.1).

En medio de estos vaivenes la localidad fue definiendo su vocación económica, que hoy permite identificarla como cafetera y comercial. En 1937 tenía 137 negocios comerciales, distribuidos en la zona urbana y rural, una agencia de chocolates, una pequeña fábrica de gaseosas y veinte agencias de café.⁴⁷ Entre 1951 y 1952 contaba con cinco millones de cafetos aproximadamente y producía el 3,3% del café, el 0,94% del tabaco y el 0,38% de los cigarrillos en el departamento.⁴⁸

Cementos El Cairo

Los yacimientos calcáreos de El Cairo fueron descubiertos desde el siglo pasado y eran explotados en pequeña escala. En 1939 fueron comprados por la empresa Siderúrgica S.A. para abastecerse de materia prima que necesitaba en su proceso productivo, en este año se formó la Compañía de Cementos El Cairo, dentro de la misma empresa. En 1946 ésta se estableció como sociedad anónima,

47. ACM. Actas

48. Gobernación de Antioquia. *Anuario Estadístico*. Varios años.

luego de que se realizaran las obras preliminares de montaje y se abrieran las vías de comunicación necesarias.

Las instalaciones de molienda del cemento, las oficinas, los talleres, el campamento y la sección de empaques, se encuentran en el municipio de Montebello, en confluencias de la quebrada Sabaletas con el río Buey. Las instalaciones para extracción, trituration y molienda de la caliza están localizadas en la margen izquierda del río Buey, a pocos kilómetros de la fábrica, en jurisdicción del municipio de Abejorral, donde se encuentra el recurso natural, es decir, los yacimientos de caliza que explota actualmente la compañía; También se encuentra ahí la planta hidroeléctrica.

La producción se inició en 1950 con una capacidad de 250 toneladas por día. En 1963 se instaló un cable aéreo para el transporte de la caliza desde Montebello hasta Abejorral. En 1965 se montó un nuevo horno que aumentó la capacidad de producción a 950 toneladas por día.⁴⁹

Aunque la explotación de este recurso natural, que pertenece a Abejorral, habría podido ser un factor de desarrollo económico para sus pobladores y un factor de retención de la población en el Municipio, no ha sido así. De la riqueza generada en esta actividad, los abejorraleños no reciben regalías, ni siquiera por la explotación de su recurso natural. El asunto no es de dominio público; es decir, sobre él no se pronuncia la población que se limita a dejar hacer y dejar pasar.

49. Jaramillo, Julio. *Op cit.* P. 189 y sgtes.

Las zonas económicas

La altitud, el clima y el régimen de lluvias definen zonas geoeconómicas, en las cuales una actividad productiva, que se convierte en identificatoria, predomina sobre las demás. La dinámica económica también se relaciona con la dotación de servicios básicos colectivos, como acueducto, escuelas y centros de atención, y con la capacidad para conseguirlos, es decir, con el grado de participación comunitaria. Según estos criterios, en Abejorral es posible distinguir tres zonas:

1. La zona templada. Está localizada al occidente y su actividad económica principal es el cultivo del café y la caña. Su desarrollo económico y social es mucho mejor, dado que la Federación de Cafeteros y la Administración Municipal han enfocado buena parte de sus programas allí.

Tiene unas 5000 hectáreas sembradas en café⁵⁰ y, por efecto de la estacionalidad de este cultivo y las dificultades para obtener ingresos suficientes hasta la cosecha cafetera, se observa últimamente una alta diversificación en esta zona con productos como plátano, yuca y frutales, que se comercializan en el Valle del Aburrá y en el oriente cercano, salen directamente por La Ceja.

Las frutas de buena calidad son recibidas en el centro de acopio de la Federación, pero una gran parte de ellas se vende a intermediarios en la plaza pues el manejo poscosecha de las frutas no es el adecuado.⁵¹ Algunas de las veredas donde el café se cultiva en forma intensiva son Chagualal, La Saltadera, El Vesubio y

50. Plan de Desarrollo. Abejorral. P. 170

51. Plan de Desarrollo.

Purima. La aparcería es bastante común en zona cafetera, especialmente en Chagualal.

La producción de panela tiene tropiezos, tanto por la escasez relativa de mano de obra y su encarecimiento, como por la competencia de precios. Sin embargo, el Municipio produce excedentes en este renglón.

Al dinamismo de esta región contribuye una mayor capacidad de organización comunitaria, el espíritu de solidaridad y la cooperación entre vecinos.

2. La zona cálida. Está localizada en las riberas de los ríos Aures, Arma y Buey, y se dedica a la producción ganadera, principalmente de cría y levante. Actualmente el sacrificio de ganado no es suficiente para atender el consumo local, por lo que es necesario importar una parte de Medellín. La actividad ganadera tiene aún un bajo desarrollo tecnológico y ha decaído por la competencia de la ganadería del Magdalena Medio y Bajo Cauca, de mayor productividad.

3. La zona fría. Está localizada al oriente del Municipio y se dedica al cultivo de la papa, el maíz, el frijol y recientemente a la producción lechera, mediante formas asociativas. Es un cambio importante el que ha ocurrido en esta zona, considerada por muchos como la más atrasada económica y socialmente.

Actualmente la administración municipal impulsa la creación de nuevas zonas, con una vereda centro nucleadora y prestadora de servicios básicos, en los sitios de: El Erizo, Quebradanegra, El Guaico, San Luis, El Granadillo, Pantanonegro y los Rastrojos, cada una con sus veredas aledañas. Esta propuesta busca que el impacto económico y social de los proyectos ejecutados sea mayor tanto en calidad como en el número de pobladores bene-

ficiados. La condición para lograr este objetivo es la participación y organización comunitaria en sus diferentes formas.

El fisco

Debido al poco aporte de los pobladores a los ingresos del fisco municipal⁵², en 1992 el Concejo Municipal decidió declararse en amnistía tributaria⁵³. La Tabla 5.10 muestra los ingresos y egresos totales en el período 1950-1990:

Tabla 5.10 Ingresos y Egresos fiscales. Abejorral. 1950-1990.

Año	Ingresos(\$)	Egresos(\$)	Tasa de crecimiento (%)	
			Ingresos	Egresos
1950	195.476	159.689		
1955	298.006	288.498	52,5	80,7
1960	473.255	411.636	58,8	42,7
1965	804.063	760.664	69,9	84,8
1970	1.099.000	1.710.000	36,7	124,8
1976	5.661.000	5.095.000	415,0	198,0
1980	19.691.000	12.608.000	247,8	147,5
1985	44.044.000	39.549.000	123,7	213,7
1990	365.879.000	294.106.000	730,7	643,6

Fuente: Gobernación de Antioquia. Dap. *Anuario Estadístico de Antioquia*. Varios años. Cálculos Iner.

52. En 1950 el 42% de los ingresos fiscales, un monto significativo fueron por impuestos, pero con el tiempo este porcentaje se redujo bastante: El 31,1% en 1970 y sólo el 12,6% en 1990. Cálculos Iner con base en *Anuario Estadístico*. Varios años.

53. *El Colombiano*. Agosto 4 de 1992. P. 6B

El crédito

Entidades como el Banco Cafetero y la Caja Agraria otorgan préstamos, principalmente para café y ganadería. La Tabla 5.11 muestra el número de créditos y su monto total entre 1955 y 1989:

Tabla 5.11 Crédito de la Caja Agraria. (Número y valores). Tasas de crecimiento (en %). Abejorral. 1955-1989.

Año	Nº Créd.	Valor	Tasa de crec.(%)		
			Promedio	Créditos	Valor
1955	430	496.215	1.154		
1961	664	1.248.000	1.879	54,4	151,5
1965	757	1.354.000	1.788	14,0	8,5
1970	819	2.006.000	2.449	8,2	48,2
1976	852	7.954.000	9.335	4,0	296,5
1980	n.d	12.062.000	n.d	n.d	51,6
1985	n.d	28.246.000	n.d	n.d	134,2
1989	n.d	24.136.000	n.d	n.d	-14,6

Fuente: Gobernación de Antioquia. Dap. *Op cit.* Varios años. Cálculos Iner.

En los últimos años, entre 1985 y 1989, la tasa de crecimiento del crédito es negativa, situación preocupante en un municipio donde de cada 100 habitantes, 76 viven en la zona rural y de la actividad agropecuaria. La oferta de crédito es no sólo insuficiente sino de difícil consecución, pues para ello se requiere una variedad de garantías y trámites que generan apatía a comprometerse con nuevos créditos. A ello se suma el temor a una pérdida de la tierra, único patrimonio del campesino.

La idea de montar microempresas urbanas y rurales ha surgido entre muchos como alternativa para superar el desempleo; algunas ya son una realidad como la de producción de vino de limón, naranja, mora, maracuyá, y conservas de brevas, mora y piña, con frutas producidas en el Municipio y cuyo empaque lleva el nombre "Mesenia", con el que antes se conocía a Abejorral.⁵⁴

El Municipio es propietario de una fábrica de adoquines, bloques y tubería; también existe una fábrica de baldosas y otra de velas. Campesinos de la vereda La Labor fabrican pilones, bateas, ollas de barro, y en la vereda Purima hay quienes se dedican a la fabricación de materas, ollas y callanas; otros fabrican enjalmas y cinchas, bolsos, tejidos, colchones, zapatos y peluches.

La materialización de los proyectos de microempresa requiere apoyo institucional y financiero para que el desempleo en Abejorral deje de ser motivo de descontento, desarraigo, migración e incluso de descomposición social.

54. Entrevista con poblador, sept. 1992.

Capítulo 6

Vida política

La violencia en el siglo XIX

Abejorral se oficializó como distrito de Antioquia en 1811, en el período en que la Nueva Granada se independizó de la metrópoli española; tal situación llevó a los pobladores a participar en diversas confrontaciones político-militares durante el siglo XIX.

En 1829 el general José María Córdoba llegó a Abejorral en busca de ayuda para levantarse contra el general Simón Bolívar, por no compartir con él las ideas de dictadura y monarquía. Sobre los resultados de la visita muy poco se conoce; al parecer la región tomó la misma actitud de la mayoría de los pueblos del oriente especialmente Sonsón y Marinilla: oponerse a las peticiones de Córdoba. El hecho culminó con el asesinato de éste en El Santuario.

El 13 de abril de 1831, en las afueras de Abejorral cerca del Alto del Tusero, se libraron batallas entre las fuerzas de Salvador Córdoba y las de los capitanes Miguel Nuñez y Carlos Costelli; estos últimos partidarios de la dictadura del General Rafael Urdaneta.⁵⁵

Los poblados del suroriente antioqueño, especialmente Abejorral y Sonsón, participaron en 1840 en la Guerra de Los Supremos, promovida por los santanderistas que pretendían derrocar a José Ignacio de Márquez. La lucha fue dirigida por varios caudillos procedentes de las provincias. En Antioquia la lideró Salvador Córdoba, quien proclamó "jefe supremo y comandante militar de Antioquia", lo que generó reacciones por parte de los conservadores, entre ellos los abejorraleños, encabezados por la sonsoneña María Martínez de Nisser.

El 16 de enero de 1841, el liberal Miguel Alzate en compañía de ochenta hombres, algunos de ellos sonsoneños que se le habían adherido, marchó a Abejorral; Mientras tanto el conservador Braulio Henao conformaba una tropa compuesta de trescientos hombres para marchar a Salamina por la vía Abejorral. El encuentro tuvo lugar en la Frisolera, donde éstos últimos vencieron a los liberales, y procedieron luego a ejecutar a Córdoba.⁵⁶

Como fruto de esta contienda —durante la revuelta de Salvador Córdoba y por oponerse a la misma— fueron colocados presos los presbiteros de Abejorral, Miguel Lobo Guerrero y José María Montoya.⁵⁷

A raíz de las medidas dispuestas por el presidente liberal José Hilario López, como fue la expulsión de

55. Jaramillo, Julio. *Op cit* p. 96

56. Cornare-Iner. Estudios de Localidades. Sonsón 1990

57. Jaramillo, Julio. *Op cit*. P. 104

los jesuitas y algunas leyes que afectaban la iglesia, los conservadores antioqueños dirigidos por José Eusebio Borrero se levantaron el 1 de julio de 1851 en Belén. Los abejorraleños hicieron parte del contingente que se formó en Sonsón al mando del mayor Antonio María Londoño, quien una vez victorioso en Abejorral marchó a Rionegro, donde depuso al gobernador de la provincia.

En 1863, los conservadores confrontaron al gobernador liberal Tomás Cipriano de Mosquera y al gobernador Pascual Bravo, por las reformas implantadas durante ese período sobre la desamortización de bienes de la iglesia y la constitución federalista que limitó los poderes centrales.

Dirigentes del suroriente antioqueño, entre los que se contaba el poeta Gregorio Gutiérrez González, decidieron reunirse e invitar a otros pueblos del Oriente para combatir a Mosquera y a Pascual Bravo. En Abejorral el general José María Gutiérrez, conocido como Botella, se rebeló contra el gobierno y se tomó la plaza central. Esto dió como resultado la conformación de la División Vanguardia, compuesta de aproximadamente 300 hombres.

La División Vanguardia y el grupo encomendado por Obdulio Duque se enfrentaron a las tropas de Pascual Bravo el 13 de diciembre de 1863, en el sitio denominado El Cascajo. Bravo murió en la contienda y la gobernación de Antioquia fue asumida por Pedro Justo Berrio, quien había sido el dirigente de las tropas formadas en el norte del Departamento.⁵⁸

En 1876 estalló otra guerra civil en la cual resultaron involucrados algunos pueblos de Antioquia, entre ellos Abejorral, cuyos habitantes aportaron

58. Jaramillo, Julio. *Op cit.* P. 97-98 y Cornare-Iner. *Sonsón* p. 39-40

hombres para el combate y ofrendas para “socorrer a las viudas y los huérfanos de los que mueran en la guerra”.⁵⁹

Un año después, como fruto de la guerra, fueron expulsados del territorio de la república varios miembros del clero, entre ellos el obispo Manuel Canuto Restrepo, acusados de ser los promotores de la rebelión.

El general Tomás Rengifo y su tropa se tomaron la población de Sonsón en 1879, luego de ganar en Roblalito. Esta situación obligó a los abejorraleños a organizarse para salir en defensa de Sonsón, al igual que lo hicieron otras localidades vecinas como La Ceja, Aguadas y Marinilla.⁶⁰

A finales del siglo XIX se presentaron otras contiendas político militares, como la ocurrida entre 1885 y 1886, y la guerra de los Mil Días, entre 1899 y 1903. El pueblo de Abejorral participó en los batallones formados en el oriente antioqueño.

La violencia del medio siglo XX

Un hecho significativo en la historia nacional del siglo XX, fue la violencia política del decenio del cincuenta, la cual no tuvo mucha relevancia en el área urbana de Abejorral pero sí en la zona rural, especialmente en límites con el departamento de Caldas y el suroeste antioqueño.

Esta contienda política se mantuvo presente entre los años 1958 y 1960, cuando el país se encontraba en pleno período de pacificación.

59. Diócesis de Medellín. *Repertorio eclesiástico* serie V, número 175. Medellín. Diciembre, 1876 pp. 1180-1186 y 1192.

60. Cornare-Iner. *Sonsón* p. 40

En los últimos años se han presentado hechos violentos que se adjudican a escuadrones de la muerte que realizan operativos de "limpieza", y a grupos guerrilleros que circulan esporádicamente por la zona rural.

Comportamiento electoral

Tradicionalmente Abejorral ha sido un pueblo conservador, defensor, desde el siglo XIX, de lo legítimamente constituido.

Desde principios del siglo XX el potencial de votantes conservadores de este Municipio es tenido en cuenta por los líderes políticos nacionales; de ahí las visitas en 1941 de Silvio y Bernardo Villegas, Dionisio Arango Ferrer y Luis Javier Velásquez. Abejorral ha sido cuna de varios líderes políticos reconocidos nacionalmente.

En general, entre 1960 y 1992 el conservatismo ha sido mayoría, tal como lo evidencian los resultados electorales. (Véase Anexo A).

En la década del sesenta el Partido Conservador respaldó a Mariano Ospina Pérez y a líderes como Roberto Ocampo, Eduardo Berrio, José R. Vásquez y Fernando Gómez Martínez, aventajando al liberalismo, representado por Hernando Agudelo Villa, por más de la mitad de los votos. La Anapo, por su parte, empezó a tener presencia en Abejorral hasta alcanzar la cima en la elecciones de 1970.

En la década del 70, los resultados electorales de los partidos tradicionales poco cambiaron. El Partido Conservador apoyó a Alvaro Villegas Moreno y a Tulio Ospina, y liberalismo a Julio César Turbay Ayala y a Carlos LLeras Restrepo, este último con menos respaldo. (Véase Anexo A). Sin embargo, para las

elecciones presidenciales de 1978, Belisario Betancur obtuvo 2871 votos frente a los 1941 de Turbay Ayala, quien fue dominante en las veredas Quebradanegra, El Guaico, El Erizo, Purima, el corregimiento de Pantanillo y en el casco urbano. La Alianza Nacional Popular, Anapo, por su parte, obtuvo 762 votos en 1970 con el general Gustavo Rojas Pinilla, y superó al candidato Belisario Betancur que logró 673. A partir de 1972 la Anapo inició su descenso; así, en 1978, sólo logró 6 votos.⁶¹ En esta década otros grupos alternativos alcanzaron 115 votos. (Véase Anexo A).

En el decenio del ochenta, el Partido Liberal aumentó el número de electores, prueba de ello fueron los concejales liberales que llegaron al concejo municipal: en 1980, 6 de un total de 12, y entre 1982 y 5 en 1988 especialmente del Directorio Liberal de Antioquia dirigido por Bernardo Guerra Serna. En el conservatismo el Ospino-pastranismo y el Alvarismo obtuvieron las mayorías. Los líderes regionales con mayor apoyo fueron Ignacio Vélez Escobar y Belisario Betancur. Las alternativas políticas no fueron importantes en cuanto al número de votos, que apenas fue de un centenar; La Unión Patriótica y el Frente Popular lograron 27 votos en 1988.

Para el período 1990-1992 predominó en el Partido Conservador el unionismo y en el liberal el guerrismo. Este último, a pesar de estar muy dividido, cuenta con la dirección del concejo por espacio de seis meses, luego del cual el Partido Conservador lo asumirá por otros seis.

61. *Anuario Estadístico*. Varios años

La elección popular de alcaldes

El primer alcalde popular para el período 1988-1990 fue el conservador unionista Jorge Rojas Otálvaro, quien salió electo con 2303 votos, y superó a sus otros cuatro contrincantes. Le siguió Luis Antonio Grisales Correa con 1624 votos de un total de 5467, de los cuales 3450 correspondieron al conservatismo. (Véase Anexo B).

Rojas había sido concejal durante el período 1984-1986. Como alcalde inició diversas obras municipales de importancia, contando con el poco presupuesto existente en las arcas municipales y con varios préstamos. Su gestión dejó una buena imagen pese a la dificultades presupuestales.

El segundo alcalde popular fue Jorge Londoño Martínez en el período de 1990-1992. Este llegó al cargo tras obtener 2192 votos enfrentando a cinco contrincantes. El segundo candidato en número de votos fue Alberto Tejada, quien obtuvo 1103 votos, de los 5177 totales. (Véase Anexo B)

Londoño se había desempeñado como concejal. Su gestión gozó de poco respaldo político por parte de los siete concejales conservadores, los seis liberales y los directorios políticos. Adelantó diversas obras en el Municipio muchas de ellas cuestionadas por algunos pobladores. En su administración se diseñó el Plan de Desarrollo Municipal.

La tercera alcaldía popular le correspondió a Mario Gutiérrez, para el período 1992-1994. Este obtuvo 1895 votos de un total de 4800 votos, y lo siguió León Edgar Jaramillo con 1775 votos. (Véase Anexo B).

Dentro de su programa de gobierno está la creación de microempresas, la recuperación del liderazgo que Abejorral poseía en épocas pasadas, y la institu-

cionalización de la organización comunitaria, con el fin de emprender obras de desarrollo con esfuerzos propios.

Las dificultades económicas y políticas por las que han tenido que pasar los tres alcaldes populares se deben a que apenas se está consolidando el proceso de descentralización administrativa, de modernización de la administración pública y de participación ciudadana.

Capítulo 7

Aspectos de la organización social

Las acciones comunales

La Acción Comunal en Abejorral, como en otros municipios del oriente antioqueño, sufre cambios que lentamente la están convirtiendo en una institución más moderna y acorde a las nuevas situaciones que atraviesan los municipios. Aunque no ha desaparecido en su totalidad el caciquismo, las prebendas, la repartición de cargos entre miembros de la misma familia y el líder comunal de viejo cuño, hoy estos aspectos son menos característicos en las acciones comunales. El presidente de Asocomunal describe al líder comunal así:

líder comunal de viejo cuño se dejaba llevar por lo que dijera el politiquero de turno, esperando

gabelas, ayudas. El actual va a la administración, gestiona, solicita contratos. Tiene una visión completamente distinta, no sólo porque se abolieron los auxilios sino por la descentralización administrativa y la capacitación.⁶²

Mujeres y gente joven son nuevos actores en el desarrollo de las acciones comunales y del Municipio. Algunos de ellos participan en cargos directivos, incluso en la presidencia. Las promotoras rurales de salud y las maestras a menudo son un apoyo importante en la gestión de la vida comunal.

Ser participante y no espectador pasivo es el lema que los líderes comunitarios quieren hacer sentir a los pobladores para que se preocupen por el desarrollo comunitario. La zona templada y cálida es la que cuenta con acciones comunales más dinámicas y también con un mejor desarrollo; la zona fría, por su parte, no cuenta con una participación desinteresada, aunque recientemente se han creado formas asociativas para la producción lechera.

Actualmente Asocomunal está integrada por 62 juntas de acción comunal activas y 9 en vías de conformación. Su función es organizarlas, capacitarlas y asesorarlas en la elaboración de proyectos económicos y de desarrollo comunitario, y mediar entre aquellas y la administración local.⁶³


Veredas nucleadoras

Chagualal y Pantanillo son lugares que nuclean a una serie de veredas alrededor de los servicios que

62. Entrevista con el presidente de Asocomunal Abejorral. Septiembre 1992.

63. *Ibid.*

TIENDA COMUNITARIA CRE



Dos importantes experiencias organizativas comunitarias se desarrollan en Chagualal y Pantanillo.

prestan en educación, salud, justicia y comunicaciones; a pesar de ello, las veredas nucleadas pueden tener su propia acción comunal y manejar una relativa autonomía.

Hay dos importantes experiencias organizativas comunitarias en Abejorral: el proyecto Horizontes en Pantanillo y el proyecto Crecer en Chagualal. Estos proyectos fueron impulsados por una organización internacional, La Christian Children, que llegó hace nueve años al Municipio con el fin de apoyar proyectos comunitarios en zonas pobres o marginadas, según su filosofía de trabajo.

Con su aporte financiero y el ánimo de muchos pobladores se diseñaron programas de salud, de educación, de ecología y de vivienda; se crearon proyectos rentables como una tienda y un supermercado comunitario, almacenes y la botica comunal; y se

otorgaron préstamos a bajos intereses para la compra de especies menores y mejora de vivienda. En los inicios de estos proyectos el subsidio a los servicios prestados era del 70%, luego bajó a 30% y actualmente no se subsidia. El ánimo de los primeros años ha decaído a medida que baja el subsidio, a tal punto que hoy la participación en los diferentes comités es poco significativa;⁶⁴ esto es lamentable si se tiene en cuenta que estos proyectos han propiciado un relativamente mejor nivel de vida en Chagualal, Pantanillo y sus alrededores.

Grupos asociativos y cooperativas

Aunque Abejorral no se ha caracterizado por una tradición en formas asociativas y cooperativas, recientemente, y al parecer como efecto de la cafetera y la necesidad de buscar alternativas productivas, los pobladores han empezado a asociarse con el fin de enfrentar juntos el futuro.

Por iniciativa del presbítero Román Gómez se creó una cooperativa en Abejorral. La junta provisional se conformó con líderes comunales y campesinos de influencia en las veredas, a quienes se les dió un cursillo. En 1960 se citó a la primera asamblea, se obtuvo la personería jurídica y se creó la Cooperativa de Ahorro y Crédito Juan de Dios Gómez.⁶⁵

Otras asociaciones más recientes son la Precooperativa de Mantenimiento de Vías, la Cooperativa de Transportadores de Abejorral, y el grupo asociativo de productores de leche en la vereda Quebradanegra

64. Entrevista con dirigente de los proyectos Crear y Horizontes Abejorral. Septiembre 1992

65. Jaramillo, Julio. *Op cit* pp. 187 y sgtes.

—El Buey—. Otros grupos en proyecto de conformación son el grupo asociativo de productores de leche en La Esperanza; el grupo asociativo de productores de frijol; el grupo de recicladores de la invasión de San Lorenzo y Cristo Rey; el grupo del sector de la ochenta, que intenta montar una microempresa o proyecto agrícola; un grupo que pretende el cultivo tecnificado de aromáticas en el asilo de ancianos; una sociedad mutual, un programa de vivienda por autoconstrucción y un vivero.⁶⁶ Todos ellos requieren apoyo.

66. Entrevista con funcionario de la Secretaría de Desarrollo Comunitario. Abejorral. Septiembre 1992

El grupo en proyecto de conformar un grupo asociativo de productores de leche en la Esperanza, el grupo asociativo de productores de leche del grupo de productores de la invasión de San Lorenzo y Cristo Rey, el grupo del sector de la colonia que intenta montar una microempresa o proyecto agrícola, un grupo que pretenda el cultivo tecnificado de esencias en el caso de Amador, una sociedad rural, un programa de vivienda por autoconstrucción y un vivero. Todos ellos requieren apoyo.

Grupos asociativos y cooperativos

Aunque abundantemente se ha hablado de grupos asociativos y cooperativos en el ámbito de la zona rural, al parecer no se ha prestado suficiente atención a la necesidad de buscar alternativas productivas. En la zona rural se han empezado a asociarse con el fin de enfrentar mejor el futuro.

El ejemplo más reciente del movimiento cooperativo en Amador es la junta productiva de Amador, que se ha formado para enfrentar las dificultades y problemas de los productores de la zona. Esta junta productiva se ha formado en Amador el 15 de mayo de 1977. En Amador se ha formado una junta productiva para enfrentar las dificultades y problemas de los productores de la zona. Esta junta productiva se ha formado en Amador el 15 de mayo de 1977.

En Amador se han formado una gran variedad de grupos asociativos y cooperativos. En Amador se han formado una gran variedad de grupos asociativos y cooperativos. En Amador se han formado una gran variedad de grupos asociativos y cooperativos.

El grupo en proyecto de conformar un grupo asociativo de productores de leche en la Esperanza, el grupo asociativo de productores de leche del grupo de productores de la invasión de San Lorenzo y Cristo Rey, el grupo del sector de la colonia que intenta montar una microempresa o proyecto agrícola, un grupo que pretenda el cultivo tecnificado de esencias en el caso de Amador, una sociedad rural, un programa de vivienda por autoconstrucción y un vivero. Todos ellos requieren apoyo.

Capítulo 8

Educación y escuela

Abejorral se precia de ser un pueblo culto; cuna de personajes importantes que hicieron sus primeras letras en las aulas escolares de la localidad y terminaron como hombres de Estado. La gran figura pública es el economista Esteban Jaramillo, fundamental en la definición de las políticas económicas del decenio del treinta. Antes de él se destaca la figura del obispo Manuel Canuto Restrepo, en la segunda mitad del siglo XIX.

Inicios de la educación

En las escuelas no contaban con solares, según lo evidencia el Pbro. Julio Jaramillo en el acta de donación del maestro fundador don José Antonio Villegas:

... advertimos que no cede solares para escuelas, esto que pudiera interpretarse como olvido o discurrido del fundador, nos parecerá lo más natural si repasamos la historia de Antioquia en los comienzos del siglo pasado; la educación avanzada había que buscarla fuera del país o en Bogotá y la elemental y religiosa entraba en las obligaciones de los padres de familia.⁶⁷

La primera escuela pública para niños entró en funcionamiento el 5 de febrero de 1867.⁶⁸ Antes, en 1852, José de la Cruz Restrepo había fundado el colegio de educación secundaria para varones, el cual de 1904 a 1912 recibió el nombre de Liceo San Luis; en 1924, el de Instituto Manuel Canuto Restrepo; en 1942 Liceo Departamental de Abejorral; en 1959 Liceo Regional Departamental de Bachillerato, y hoy el de Idem-Macaré, con las características de ser mixto y estar orientado hacia la preparación en comercio y agropecuaria. Entre 1886 y 1891, cuando Alejandro Vásquez era rector del mismo, el plan de estudios coincidía con el de la Universidad de Antioquia. Entre sus alumnos se destacan personas como Esteban Jaramillo, y Miguel María Calle quien llegó a ocupar cargos como el de rector de la Universidad de Antioquia.⁶⁹

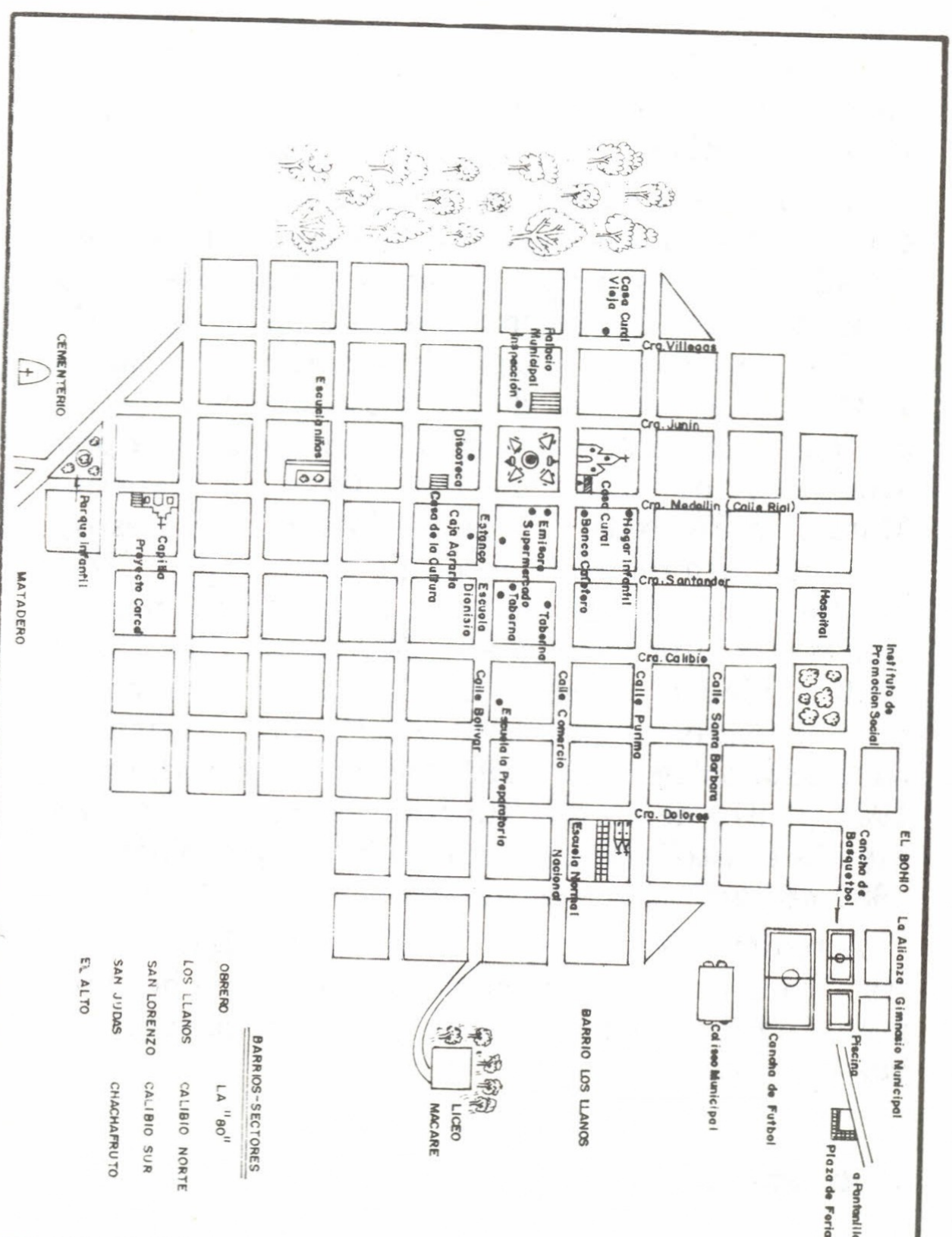
Cuando se aproximó a concluir su primer siglo de vida, se resaltaban los siguientes valores:

Miramos nuestro glorioso pasado y contemplemos los frutos ya maduros y sazonados de los distintos poderes de la patria; hombres de raza fuerte como las templadas barras de acero, va-

67. Jaramillo. *Apuntaciones* p.16

68. Pineda, Gilberto. *Notas curiosas* p. 537

69. *Ibid* ps. 169-174.



- BARRIOS-SECTORES**
- ORRERO
 - LA "90"
 - LOS LLANOS
 - CALIBIO NORTE
 - SAN LORENZO
 - CALIBIO SUR
 - SAN JUDAS
 - CHACHAFRUTO
 - EL ALTO

COLECCION DE ESTUDIOS
DE LOCALIDADES



INSTITUTO DE ESTUDIOS REGIONALES
UNIVERSIDAD DE ANTIOQUIA

AREA URBANA MUNICIPIO DE
ABEJORRAL

Taller Estudiantes Liceo
Manuel Canuro Restrepo

Grado II
1992

Dibujo: Martha C. Suarez



ANTIOQUIA

rones sabios dedicados a una vida llena de luces y aromas penetrantes.

... turista de relieve portentoso, políticos sagales y cumplidores de su deber y, en fin, una pléyade gloriosa de hombres ...⁷⁰

La educación de las mujeres, por su parte, se inició a mediados del siglo XIX con cursos especiales dictados por las personas cultas como José de la Cruz Restrepo, fundador del colegio de varones. En 1861 se consolidó el colegio de señoritas, el cual en 1904 tomó el nombre de La Presentación y fue regentado desde entonces por las hermanas de la presentación, de quienes hizo parte la señorita Margarita Restrepo, hija de José de la Cruz Restrepo, quien hizo registrar el colegio entre 1878 y 1880. La vinculación de las religiosas al colegio fue promovida por el cura párroco Abel María Naranjo. Entre 1908 y 1942 el colegio tomó las características de normal regular; entre 1943 y 1948 de bachillerato femenino; entre 1949 y 1955 de normal rural; entre 1956 y 1976 de normal superior; entre 1977 y 1988 expidió el título de maestra bachiller y a partir de 1989 de bachillerato pedagógico.

Actualmente lo regenta la Hermana Mariela Sierra Ochoa quien fue pilar para el montaje del programa de tecnología en pedagogía básica primaria, a partir de 1992.

Cobertura escolar

El Municipio se ha caracterizado por su cobertura educativa, reconocida desde tiempo atrás. Así, Fernando González Ochoa calificó la población como ha-

70. *Albores*. Periódico del Liceo Macaré. Abejorral. Nov 15, 1947 p. 1-3

bitada por "semicachacos y semiletrados"⁷¹. En 1885 concluye Manuel Uribe Angel: "los hijos de este distrito son naturalmente de clarísima inteligencia", y registra que "la educación esta bien atendida" con 2 escuelas públicas, una de varones y otra de mujeres, y una mixta en El Buey.⁷² Casas Upegui y Rodríguez Jaramillo hablaron de dos institutos de bachillerato urbanos, de los 46 rurales oficiales y 2 privados en El Cairo y Granadillo.⁷³ Zapata Cuéncar registró en 1978, 53 escuelas rurales, además de la de Pantanillo y las 5 de la cabecera.⁷⁴

En 1989 se registraron 4 escuelas urbanas, 65 rurales, 3 instituciones de secundaria en la cabecera y 2 en el campo. En el año 1990 se agregaron a estos dos colegios tradicionales rurales, el nocturno y el de promoción social. El corregimiento de Pantanillo cuenta con su bachillerato completo, y Chagualal se ubica en similar condición.⁷⁵

Hasta el día de hoy son orgullo abejorraleño la escuela Dionisio Arango Mejía con 211 alumnos y 11 profesores en 1990; la Jesús María Duque con 300 alumnos y 12 profesores; Juan de J. Peláez con 199 alumnos y 19 profesores; el Instituto de Promoción Social, con 117 estudiantes y 11 profesores; la Normal con 296 alumnos y 16 profesores; el Liceo con 446 estudiantes y 23 profesores; y la anexa a la Normal con 198 alumnos y 7 profesores.

A la lista anterior se agregan el Centro Oficial de Adultos Coanb Eufrasio Gutiérrez con 154 alumnos y 4 profesores; el Gayco Abejorral, con educación no

71. Jaramillo. *Op cit* p. 118

72. *Geografía General del Estado de Antioquia*. P. 275

73. *Monografía de Abejorral*. 1967

74. *Monografías de Antioquia*. P 36

75. *Anuario Estadístico de Antioquia*. 1990.

formal, 20 alumnos y un profesor; el Centro de educación física de educación no formal, 204 alumnos y un profesor; el Idem Pantanillo con 129 alumnos y 9 profesores; la concentración Celia Duque de Chagualal con 98 alumnos y 10 profesores; la escuela urbana de Pantanillo para niñas con 97 alumnas y 6 profesoras; la escuela urbana de varones con 86 alumnos y 5 profesores; y el Sat. en Morrón, Chagualal y Naranjal con 9, 22 y 15 alumnos respectivamente.

En conclusión, la educación en el Municipio ofrece alternativas de formación técnico agropecuaria y comercial, pedagógica, en promoción social, en salud y nutrición, y en promoción comunitaria.

Debe agregarse a la capacitación secundaria la que se imparte a través de entidades universitarias como la Universidad Luis Amigó, que en 1992 graduó 55 educadores en pedagogía reeducativa a través del método de educación a distancia; también el apoyo al tecnológico en pedagogía que el Tecnológico de Antioquia viene prestando a la Normal; e igualmente el apoyo que presta el Politécnico Jaime Isaza Cadavid al Macaré, especialmente en el área de sistemas.⁷⁶

Crisis educativa

A pesar de la gran oferta educativa de Abejorral, la educativa también se siente aquí. Instituciones como el Idem-Macaré empiezan a caracterizarse por la presencia de la delincuencia, el alcoholismo, la drogadicción, los intentos de suicidio y el madresolteris-

76. Entrevista con el Sr. Luis A. Medina rector Idem Macaré y otras personas vinculadas a la educación. Sept. 1992

mo. El contraste es marcado con la normal, donde sus profesoras se dedican "las 24 horas del día" a atender a sus alumnas. En esto influye el hecho de que aunque la Normal es una institución pública, se maneja con criterio privado.

La ^{CRISIS} educativa es un factor influyente en el deterioro social de Abejorral; asignaturas importantes para la formación de los jóvenes como Cívica y Urbanidad se dejaron de dictar y el maestro no se siente ligado a la comunidad, por lo que sólo se limita a atender su jornada laboral; a ello se agrega el hecho de que viven fuera del pueblo, por lo que están ausentes los fines de semana.

El trabajo con los padres de familia por medio de las asociaciones constituye una preocupación de algunos maestros y directivos. También se está buscando reactivar la labor del maestro en el aula comunitaria y en las acciones comunales, para el caso de las veredas. Urge, pues, que los diferentes actores en la vida social trabajen unidos con las diferentes instituciones.⁷⁷

El bachillerato académico no ofrece perspectivas hoy en día; son muy pocos los estudiantes que planean continuar estudios universitarios. De cada diez bachilleres sólo un promedio de dos llegan a la Universidad, ubicada generalmente en Medellín o Rionegro, los dos polos de atracción para esta actividad.

En la mayoría de los casos el bachiller pasa a engrosar la fuerza de trabajo disponible y desempleada, o se dedica a trabajos informales como meseros de cantina, bares y tabernas; mensajeros o dependientes de tiendas y almacenes; unos cuantos se vinculan a trabajos familiares y los menos buscan

77. Entrevista con don Mario Suárez, jefe de núcleo. Abejorral. Sept. 1992

suerte con su propia iniciativa empresarial. En este sentido el diálogo sostenido con los estudiantes de la Normal y del Idem deja impresiones muy diferentes, pues mientras los primeros se muestran positivos, creadores, emprendedores, los segundos se muestran incrédulos, destructivos y pesimistas.⁷⁸

Abejorral se enfrenta hoy a la urgencia de pensar y redefinir a fondo su proyecto educativo.

78. Taller pueblo vivido, pueblo deseado. Normal Sociodrama, Idem.

Capítulo 9

Religiosidad y parroquia

Los cimientos

La primera capilla que se conoce en Abejorral fue la levantada por Felipe Villegas en Yeguas en 1784. “Allí colocó para la veneración de sus mineros la milagrosa imagen del Carmen, que llevaba consigo, y la cual, a través de tantos años se conserva y venera, en el actual templo parroquial”.⁷⁹

Junto al “pueblo de hombres de trabajo” se constituyó un territorio para unificar fieles tributarios del “Dios verdadero y su Bendita Madre”; esos fueron fragmentos de la intervención de José Antonio Villegas, fundador de Abejorral, cuando en 1806 pi-

79. Gómez, Antonio Pbro. *Monografías eclesiásticas y civiles de todos los municipios de Antioquia*. 1951 p. 305

dió la erección de la parroquia, la cual dependía de la jurisdicción eclesiástica de Santiago de Arma.


El 16 de febrero de 1808, el gobernador Francisco de Ayala validó las gestiones realizadas por el fundador y por Jorge Ramón de Posada, vicario juez eclesiástico, respaldado por los presbíteros José María de la Calle, Nicolás Ramírez y el cura de Arma Viejo, pbro. José Ignacio de la Cuesta, a quien se le hacía difícil atender los servicios religiosos en tan vasto territorio. El padre de la Cuesta sirvió hasta 1812, cuando asumió las obligaciones de la parroquia de la Virgen del Carmen de Abejorral el presbítero Silvestre Duque, quien la regentó hasta 1818 y a quien se le considera su fundador. El 15 de enero de 1811 el padre Duque firmó el acta de donación de terrenos para levantar templo, plaza, dos capillas, para corral, un cementerio, hospital, para calles, solares para que los vecinos edificaran su vivienda.⁸⁰ En el acta de donación de solares para erigir el poblado, el fundador don José Antonio Villegas ubicó espacios para la iglesia, en la plaza principal; para la casa del señor cura y para una capilla; dispuso don José Antonio:

Primeramente se sacan de este terreno para su plaza, o en varas en cuadro para la iglesia principal...

Representantes eclesiásticos

El mosaico de personajes ilustres, muy bien conservado y permanentemente recordado, presenta una larga lista de religiosos que contribuyeron a configurar la localidad. Entre ellos merecen mención

80. *Ibid* p. 306



Capilla dedicada a la Virgen del Perpetuo Socorro en Pantanillo.

especial el obispo de Pasto, Manuel Canuto Restrepo (1825-1891), párroco de Abejorral en 1851 y ligado a la vida local desde su nacimiento hasta su muerte. Fue “orador de muchos recursos, político, militante en cámaras y asambleas, escritor florido, obispo celoso, observador y filósofo profundo”.⁸¹ Sufrió persecución y destierro por su defensa de la iglesia. Asistió al primer Concilio Vaticano. El Idem actual lleva su nombre.

El presbítero Francisco de Paula Benítez, inició el templo en 1835. José Manuel Lobo Guerrero y Rivera cura de Abejorral entre 1854 y 1873, fue promotor educativo y científico, vinculado a las lucha de la época por la defensa de la iglesia contra sus destructores, e inscrito en la lista de hijos adoptivos de

81. *Ibid* p.331

Abejorral por el padre Julio Jaramillo. El prebítero José de la Cruz Restrepo fundó en 1873 la Sociedad del Corazón de Jesús que reúne damas de la población encargadas de colaborar en diversas actividades, como la preparación de los niños para la primera comunión.

El prebítero Joaquín Bustamante entre 1874 y 1896 emprendió obras importantes para la comunidad como fueron los arreglos del templo actual, el hospital de caridad, la casa de asilo, la capilla de Los Dolores, la Sociedad del Corazón de Jesús y las Hijas de María⁸². El padre Abel María Naranjo Ocampo (1898-1907), concentró los esfuerzos en la fundación del colegio de las Hermanas de la Presentación, en 1904, y en 1905 a la constitución de la sociedad San Vicente de Paul.⁸³

El padre Juan de Dios Gómez, párroco entre 1907 y 1941, se dedicó al campesino, promoviendo romerías y escuelas. Impulsó la comunidad de las madres hijas de María y las Josefinas y construyó la capilla de Pantanillo; su busto se levanta en la plaza, de cara a la iglesia parroquial.

Recientemente se destacan los párrocos Miguel Aristizábal (1949-1958) propulsor del cementerio actual; Gonzalo Ospina, quien se dedicó a decorar el templo con vitrales, capiteles, nichos, altares; y Román Gómez, activo en labores cívicas y culturales y

82. Jaramillo, Julio. *Apuntaciones* ps 100-102

83. Esta sociedad contó inicialmente con 48 socios que se reunían periódicamente en la iglesia. Entre sus proyectos estaban la lucha contra el alcoholismo, la atención a los ancianos y la ayuda a las familias pobres. En el decenio del cincuenta empezó a construir viviendas para familias necesitadas, en 1972 había entregado 12 y 10 mas hasta 1992. Entrevista con Ofelia García, presidenta de San Vicente de Paul. Abejorral. Sept. 1992.

gestor de la actual casa cural del Municipio y de la cooperativa Juan de Dios Gómez.

Abejorral cuenta hoy con el templo y dos capillas —Nuestra Señora de los Dolores, y la del Hospital— en la cabecera y el templo de Pantanillo. La parroquia estuvo adscrita a la Arquidiócesis de Medellín hasta el 18 de marzo de 1957, cuando pasó a depender de la diócesis Sonsón-Rionegro.

Proyección parroquial

La actividad eclesial tuvo mucha presencia en el campo político durante el siglo XIX, aunándose a ello la predica del evangelio y la ética religiosa católica.

Los representantes de la iglesia abejorraleña han desempeñado papeles de realce fuera de la localidad, tal es el caso de Arturo Duque Villegas, Arzobispo de Manizales; Manuel Canuto Restrepo, obispo de Pasto; y Javier Naranjo Villegas, obispo de Santa Marta.

También se ha hecho presente la iglesia en el impulso a la educación y a la vida comunitaria. Las instituciones religiosas femeninas en especial, han desempeñado papel importante en la escolarización; tal es el caso de las Hermanas de la Presentación en la Normal, las Vicentinas, las del Buen Pastor, las Teresitas Misioneras, las de la Enseñanza, las Dominicanas, las Salesianas, las Hermanitas de los Pobres y las Hermanas del Sagrado Corazón.

Hoy en día se mantienen unas pocas comunidades femeninas: la de la Presentación; en la Normal; en el Hogar del Anciano, las Siervas de la Madre de Dios; y en la casa cural las Siervas de la Iglesia.

De lo pastoral a lo cívico

La acción eclesiástica en Abejorral ha oscilado entre dos polos: la acción pastoral, explicable en un pueblo que se precia de católico, y la acción cívica, que a su vez ha tenido dos variantes: la cívico comunitaria, representada por el presbítero Juan de Dios Gómez, y la cívico política con la que se identifica al obispo Manuel Canuto Restrepo.

Bajo la influencia del Concilio Vaticano II, la nueva pastoral de la iglesia pretendía que los sacerdotes atendieran al bienestar familiar y social de los fieles, además de los aspectos espirituales. Fue entonces cuando la parroquia fundó la Casa Campesina —con capacidad para 74 personas y donde funcionaba también la sopa escolar, que atendía a 150 niños—,⁸⁴ contribuyó a organizar las acciones comunales en las distintas veredas, y apoyó la obra de Acción Cultural Popular por medio de las escuelas radiofónicas, impulsó la Cooperativa de Ahorro y Crédito Juan de Dios Gómez, sostuvo la organización Cáritas Parroquiales para la asistencia a los necesitados,⁸⁵ creó la Sociedad de Mutuo Auxilio con más de 3000 socios, la farmacia San Rafael, que suministraba drogas gratuitamente, la Sociedad de la Virgen del Carmen, y varios costureros, donde se cosía la ropa que se distribuía en navidad.

La sociedad abejorraleña ha sido por tradición asistencialista y paternalista. Ha basado su práctica como pueblo creyente en la caridad, incluso recientemente fue creada la nueva fundación de asistencia social, Abejorral Solidario, cuyo objetivo es ayudar a las personas pobres que tienen problemas de salud.

84. Jaramillo. *Apuntaciones* p.209

85. Casas U., Jairo y otros. *Monografía de Abejorral* ps 56-57

La actividad religiosa reciente registra eventos que la orientan hacia el polo cívico comunitario, como el Movimiento Misionero Evangelizador, realizado en agosto de 1988. Actualmente el párroco se ocupa en llevar la pastoral a veredas e instituciones colectivas, en promover grupos de oración y catequesis, y en apoyar instituciones comunitarias como la sociedad San Vicente de Paul, y nuevas como el Hogar Juvenil Campesino —que hoy atiende 34 jóvenes: 24 mujeres y 10 hombres—, los Hogares para el Anciano, y la Casa Campesina.

La parroquia es inspiradora de grupos como los scouts, el grupo Generación Nueva, los grupos de oración, los cursillistas de cristiandad,⁸⁶ y de instituciones como la escuela bíblica.

El párroco actual, prebítero Rodrigo Ramírez, ha puesto su énfasis en las tareas pastorales por un lado y en responder a las obligaciones contraídas de tiempo atrás con instituciones ligadas a la parroquia. Aunque no encuentra pertinente vincularse a todos los programas que adelanta la administración municipal u otros grupos de la localidad, los respalda.

En varios sectores de la sociedad abejorraleña hay extrañeza por el alejamiento del párroco de las labores cívicas, dado que siempre se ha considerado a la iglesia como pilar de la vida municipal, lo cual se evidencia en la necesidad de su presencia en todo grupo, comité y evento que se realiza en el Municipio.

Pese a la secularización de la vida abejorraleña, la iglesia continúa manteniendo un lugar de preemi-

86. Instituto de Integración Cultural Quirama. *Dinámica Cultural del municipio de Abejorral*. Medellín 1988 p.17

nencia, especialmente entre adultos y ancianos, no así entre los jóvenes, para quienes la iglesia sólo es atractiva cuando se mezcla con la lúdica.

Fiesta del Corpus Christi

Esta ha sido la fiesta religiosa de más tradición en el Municipio. Su celebración durante la semana de pascua se remonta a 1855, cuando era párroco el sacerdote José Manuel Lobo Guerrero. Parte importante de la fiesta era la construcción de numerosos arcos, hechos de guadua, los cuales se colocaban alrededor de la plaza principal, adornados con los productos agrícolas representantes de cada región, lo que era motivo de emulación entre las diferentes veredas. Por debajo de ellos pasaba la procesión de Corpus, en la cual el sacerdote portaba el símbolo religioso del Santísimo. Al final de la tarde se remataban entre el público los productos que componían los arcos, y el dinero recolectado era destinado a la parroquia. (Altar de San Isidro).

Con el tiempo, esta fiesta derivó en un medio de lucro individual para los comerciantes, lo que motivó que en 1983 el párroco expresase que “el Corpus era algo espiritual y no debía confundirse con situaciones paganas”.⁸⁷

Y que se intentase acabarla, lo cual se produjo en 1984, aprovechando la coyuntura nacional producida con el cambio oficial de los días festivos. Dos años más tarde, en 1986, se organizaron otras fiestas de carácter civil que contaron con la participación de la parroquia, a las cuales se denominó Fiestas del Arco.

87. Quirama. *Dinámica Cultural* p.17


A partir de esta fecha se continuaron celebrando por separado ambas fiestas.

En el corregimiento de Pantanillo se continúan celebrando hoy en día las fiestas de Corpus en su versión anterior, el primero de junio de cada año.

Otras iglesias

En Abejorral tienen presencia otras religiones como la Adventista, la Pentecostal y la Evangélica, especialmente en la cabecera. Aunque existen relativos niveles de tolerancia para la acción de otros credos, no han faltado los enfrentamientos entre fieles, sin que hayan dejado mayores consecuencias.

El cementerio municipal, que administra la parroquia, tiene sus puertas abiertas para enterrar los muertos de todos los credos.



Capítulo 10

Cultura y vida cotidiana

La cultura institucional y sus fisuras

Desde el siglo pasado las élites abejorraleñas se esmeraron por el fomento a la educación escolar y el cultivo de las artes y las letras. Durante muchos años el Municipio se caracterizó por ser cuna de intelectuales y profesionales que tomaban parte activa en la dirección de los destinos del país. Algunos de los aspectos que aquellos hombres se preocuparon por cultivar fue el interés por la lectura y la escritura.

La Sociedad del Sagrado Corazón creó en el siglo XIX una biblioteca pública donde alquilaba los libros, y los dineros recaudados eran destinados al hospital. En 1920 esta biblioteca pasó a la sociedad San Vicente, pero finalmente los libros se perdieron

o fueron destruidos.⁸⁸ En 1925 fue dada al servicio la biblioteca El Progreso, de propiedad privada, la cual se convirtió cuatro años más tarde en la biblioteca municipal, y funcionó hasta 1937 con un considerable número de usuarios.⁸⁹ En la actualidad funciona en la casa de la cultura la biblioteca Jaime Arango Velásquez que se ha enriquecido con la donación de varias colecciones particulares de libros; y la biblioteca Juan de Jesús Peláez en la escuela de niñas.

Con la de la década del cuarenta, las élites económicas y culturales emigraron a los centros urbanos, y fueron reemplazadas por nuevos campesinos ricos y comerciantes que se sustentaron con el cultivo del café, el comercio y la ganadería. Sólo unas pocas familias de lustre permanecieron en la población, y continuaron incidiendo en la vida política y cultural de la localidad, manteniendo un discurso propio sobre la historia, la idiosincrasia y el apego al pasado glorioso. Discurso que empieza tímidamente a ser puesto en cuestión por los nuevos profesionales y los jóvenes bachilleres.

Los sectores tradicionales se han expresado a través de distintas organizaciones de carácter social, cívico, artístico, benéfico e incluso religioso como el Asilo de Ancianos Carmen Londoño, el Museo Jesús María Cardona, la Sociedad San Vicente de Paúl, la Sociedad de Mejoras Públicas, el Club Aures, el Grupo de teatro los Remansos y el grupo Scout, entre otros. Sin embargo, estas organizaciones se han empezado a debilitar en los últimos años por la falta de recursos económicos, la desmotivación de sus integrantes y el carácter cerrado y tradicionalista que

88. Jaramillo, Julio. *Op cit* p. 143

89. ACM. Acta 37 de 1936

han mantenido. Y han empezado a ser sustituidas por entidades privadas como la Corporación Arco, encargada exclusivamente de organizar las fiestas populares, y la fundación Abejorral Solidario.

El periodismo

Desde el siglo pasado algunos abejorraleños se interesaron por el periodismo, escribiendo para algunos periódicos capitalinos y colaborando con el periodismo político antioqueño, especialmente con el dirigido por el Partido Conservador.

La actividad periodística se inició en el Municipio durante la primera década del siglo, con la llegada de la imprenta.⁹⁰ Al tiempo se constituyó la Tipografía Moderna de propiedad de Jesús María Alvarez, que más tarde tomará el nombre de Tipografía el Hogar. Por esta época circularon los primeros periódicos locales: *La Verdad*. El más antiguo (1907), fue dirigido por Luis Duque y redactado por Juan J. Peláez y Eduardo Jaramillo. Salía quincenalmente y subsistió hasta 1909.

El Abejorro. Editado por la Tipografía el Hogar. En sus páginas se leían fuertes y picantes críticas, por lo cual sus directores se ganaron muchos enemigos. El número 16 salió en 1910.

Caras y Caretas. Apareció en 1914. Su carácter era político y su propietario y redactor Bernardo Villegas Arango. Fue editado en la imprenta de Francisco Montoya en Sonsón.

En 1923 llegó una nueva imprenta que dio origen a la Tipografía San José, de la cual era propietario

90. Julio C. Jaramillo trae la fecha de 1910 para la llegada de la imprenta y Heriberto Zapata habla de 1907

Félix Jaramillo Baena. En esta imprenta, mejor dotada, se editaron los dos primeros libros de Abejorral y se dió mejor atención al periodismo local. Hacia 1930 la Tipografía mejoró al serle anexada una prensa que funcionaba con energía eléctrica.⁹¹ Luego aparecieron los periódicos *Ecos de Abejorral* y *Vox Populi*. El primero de ellos, al parecer, se fundó en 1924 y se prolongó hasta 1940; el segundo fue el canal de expresión de la parroquia,⁹² y su primer número apareció en 1932. Según Zapata Cuéncar alcanzó hasta el número 106 en 1934.⁹³

Desde 1928 surgieron periódicos manuscritos, a máquina, y posteriormente impresos, los cuales eran medios de expresión de los estudiantes del Liceo Manuel Canuto Restrepo. Entre ellos se recuerdan *Albores y Aures*, el primero de los cuales circuló en 1947 dirigido por Julio Obando y editado en la tipografía San José; el segundo tuvo una vida efímera y consistió en una hoja redactada por Horacio Jaramillo y Javier Velásquez Toro.

En 1946 apareció *Mesenia*, órgano vocero de los intelectuales abejorraleños, el cual sólo alcanzó diez números.

La primera revista, llamada *Abejorral*, salió en 1952. Su carácter era cultural "al servicio de la moral, la cultura y el progreso" y era editada en Medellín por la Editorial Bedout. Su director fue Manuel Gil Ríos y la jefa de redacción Nelly Londoño. De esta publicación sólo salieron cinco números.

En 1954, dieciséis años después de haber dejado de circular, algunos profesores del Liceo Departamental publicaron de nuevo *Ecos de Abejorral*. Su

91. Jaramillo *Op cit* p. 143

92. *Ibid* p. 159

93. Zapata, Heriberto. *Antioquia. Periódicos de Provincia* 1981 p. 16.

director en esta nueva etapa fue Neftalí Jaramillo. Después de éste hubo un silencio periodístico que se prolongó hasta 1989, cuando se publicó el primer número de *El Abejorraleño*, del cual salieron catorce números y cuyo lema era: "Pensamos y hacemos". Fue publicado por la administración municipal y la Casa de la Cultura, y dejó de salir en 1990.

Otras publicaciones recientes fueron el periódico *Columna* (1985) y *Macarenos* (1987) ambos de alumnos del liceo Manuel Canuto Restrepo, y *Realidad* a través del cual se difunden las acciones del proyecto Crecer en Chagualal.

Abejorraleños no residentes en el Municipio han publicado *El Abejorro*, como órgano de expresión de la colonia residente en Medellín, y *El Muisca*, impulsado por el movimiento unitario para la integración socio cultural abejorraleña.⁹⁴

La palabra hablada

El primer receptor de radio llegó a Abejorral en 1931 y fue instalado en la casa de los presbíteros Lope y Arturo Duque.⁹⁵ A partir de ese momento ha habido algunos intentos de crear una emisora de radio, con resultados limitados; así, a comienzos de la década del sesenta se creó la Voz de Abejorral, de carácter privado y corta duración; luego surgieron Ondas del Aures y Radio Mesenia, también por iniciativas privadas; radio Liceo Manuel Canuto Restrepo como idea de los educadores, y Radio Libertad promovida desde la Cárcel Judicial. Durante la década siguiente se crearon Pregones Juveniles y Ra-

94. Quirama *Op cit* p. 15

95. Jaramillo *Op cit* p. 144

dio Sensación. Esta última prestaba sus servicios especialmente a la zona rural y pudo disponer de mejor tecnología con la instalación de una antena radiofusora de 1/2 kilómetro de potencia inicial. Actualmente existe la Voz de Abejorral, afiliada a Radio Super, con programación musical, noticiosa y además algunos espacios folclóricos y de divulgación cultural.

El teatro

En Abejorral el grupo los Danceros y los campesinos de algunas veredas como San Pablo, San Pedro, Purima, Combia y Portugal acostumbraban realizar las tradicionales "danzas" o sainetes donde se dramatizaba una historia generalmente relacionada con algún asunto familiar. La representación tenía lugar en semana santa y diciembre e iba acompañada de coplas y música de cuerdas: guitarra, tiple y lira. De las danzas y del grupo tradicional Los Danceros las únicas que aún se conservan son las de Purima y las de San Pedro. Para su realización, los participantes se visten de colores vistosos: los hombres con pantalones bombachos, camisas estampadas de colores vivos y gorros de cartón adornados con espejos pequeños; y las mujeres con largos faldones⁹⁶. Los campesinos han ido abandonando esta práctica artística y, en cambio, la han retomado sectores de la élite abejorraleña, que la representan en ocasiones festivas con el grupo de teatro los Remansos: la primera vez para la celebración del sesquicentenario de la fundación del Municipio en 1961, luego durante las fiestas del cemento, y más reciente-

96. Entrevista con Adela Valencia. Abejorral 1992

mente para las fiestas del arco; a partir de 1989 se suspendieron.

Desde hace veintidós años existe en Abejorral el grupo de teatro los Remansos, que practica el teatro costumbrista. Entre las obras que ha montado están: "San Antonio no me dejes pa' beata", "Infiel por necesidad" y "Agencia de maridos".⁹⁷ Este tipo de teatro, que habla de la vida y costumbres de la sociedad campesina de épocas pasadas, ha tenido seguidores en los pueblos de Antioquia; en Abejorral ha logrado un espacio social y cultural que hoy empieza a tener contrapeso en el grupo de teatro de la Normal Nacional de Señoritas, que practica un teatro más contemporáneo, con obras donde se cuestiona el funcionamiento de la sociedad. Para estos últimos "el costumbrismo es conservador" y "no trasciende lo que existe sino que se queda exaltando el pasado".⁹⁸ Otros grupos de teatro que existen en Abejorral son el del Liceo Manuel Canuto Restrepo, cuya orientación es igualmente hacia el teatro costumbrista, y el del Instituto de Promoción Social, de reciente creación; además de algunos grupos en las veredas. La práctica teatral ha tenido notable importancia en el Municipio, donde se han realizado cuatro encuentros regionales de teatro.

Organizaciones cívicas

Entre las organizaciones recientes está Abejorral Solidario, fundada por la esposa del actual alcalde, doña Margoth Guzmán. Surgió por una coyuntura particular: una colecta para comprar una silla de

97. Quirama. *Op cit* p.12

98. *Ibid*

ruedas; a partir de allí se constituyó en una fundación, que actualmente cuenta con junta directiva y personería jurídica. Al mes y medio de existencia realizó una jornada denominada Auxiliatón, donde recolectó dos millones de pesos.⁹⁹

El principal objetivo de esta fundación es la atención y ayuda a minusválidos, atención que en el futuro se proyecta ampliar a la gente pobre del Municipio.

Otra de las entidades fundadas recientemente en el Municipio es la Corporación Cívica y Cultural Arco, en 1990. Entre sus objetivos se encuentra el apoyo y estímulo a las labores culturales, la organización de las fiestas del Arco y la búsqueda de alternativas para la educación superior. La entidad ha realizado hasta ahora el segundo festival de tango y el cuarto encuentro regional de teatro antioqueño.¹⁰⁰

Estas dos fundaciones han asumido las labores cívicas y de beneficencia que en otras épocas cumplía la Sociedad San Vicente de Paúl y la Sociedad de Mejoras Públicas, las cuales se han debilitado por la falta de participación de los habitantes. La Sociedad de Mejoras Públicas de Abejorral se fundó en 1930 con la finalidad de "encender el amor al terruño, levantar el espíritu público y fomentar el progreso material".¹⁰¹ Tuvo como órgano de expresión el periódico *Ecos de Abejorral*. En 1961 organizó las fiestas del sesquicentenario; en 1975 entró en receso por la muerte del presidente de aquel momento y reinició labores cuatro años después, gracias a la dedicación del alcalde, el personero y el párroco. En la

99. Entrevista con Margoth Guzmán. Abejorral. Sept. 1992

100. *El Abejorraleño* No. 13. Abejorral Junio de 1990.

101. Jaramillo *Op cit* p. 204

actualidad ha desaparecido del escenario social y algunos de sus miembros han pasado a conformar las nuevas asociaciones.

Una casa de la cultura

La casa de la cultura de Abejorral fue fundada en 1977 como parte del proyecto cultural departamental impulsado por la Secretaría de Educación. Su antecedente fue el Club Social Aures, construido por miembros de la élite, que funcionó durante muchos años como centro dinamizador de la cultura institucional.

La sede actual funciona en la que fuera la casa natal del intelectual abejorraleño Miguel María Calle, situada en la calle Medellín. Cuenta con biblioteca, pinacoteca, dos salones de lectura y sala de conferencias. Recientemente fue remodelada.

Por iniciativa de la administración municipal y la dirección de la Casa de la Cultura, hace poco tiempo se creó el Consejo Municipal de Cultura, Recreación y Deporte, conformado por líderes y agentes dinamizadores en distintos campos de la cultura: música, canto, teatro, danza, fotografía, educación artística y organización de bibliotecas, entre otros. En el Consejo tienen presencia personas con diversas opiniones respecto de la cultura y del estado en que se encuentra ésta en el Municipio; así, consideran que Abejorral no es ya el lugar por donde pasa el "meridiano intelectual" del país, como ocurría en el siglo anterior, y buscan revivir ese pasado; otros consideran que cultura es refinamiento y buenos modales, los cuales se han perdido y es necesario rescatarlos; otros más buscan actualizarse y poner a tono las tradicionales manifestaciones culturales de la localidad con las nuevas corrientes del pensa-

miento. En fin, todos están de acuerdo en que es necesario dar impulso a los valores culturales, históricos y recreativos en Abejorral, y reconocen que hay un gran vacío o estancamiento en estos campos, el cual se ha ido ahondando a partir de los años cuarenta del presente siglo.

Música y danza

La actividad musical ha sido cultivada en Abejorral desde principios de siglo.

La primera banda musical del pueblo se fundó durante la primera década del siglo XIX, cuando era párroco el presbítero Juan de Dios Gómez. A esta banda, que duró poco, le siguió otra que se mantuvo durante diez años bajo la dirección del músico santuariano José de Jesús Ramírez.¹⁰² La banda animaba las fiestas religiosas y las celebraciones públicas, entre las cuales se recuerdan la llegada del primer automóvil y las retretas dominicales después de la misa de 9 de la mañana.

La banda municipal ha tenido varias etapas, la más duradera se extendió desde 1933 con su reorganización, liderada por don Luis José Bedoya, hasta 1961. Luego Joaquín Villa intentó formar una banda particular a pesar de que la propiedad del instrumental era de la parroquia y del Municipio. En 1990, después de un receso de tres años y una nueva reorganización en fecha imprecisa, Extensión Cultural Departamental nombró nuevo director, cargo que se hallaba vacante.¹⁰³ El proyecto de la actual administración al respecto es la creación de una banda

102. Jaramillo *Op cit* p. 222

103. *El abejorraleño* No. 14. Septiembre 1990 p. 2

juvenil y un semillero de músicos en las escuelas primarias.

En el Municipio se formaron músicos como Antonio Rúa Ríos, nacido en Abejorral en 1911. Don Antonio inició sus estudios musicales con don Jaime Santamaría, quien era organista y director de la banda municipal en la década del veinte. Hizo parte de la banda como flautín y permaneció en ella durante cuatro años, al mismo tiempo que organizó un conjunto que se llamó Jazz Córdoba.¹⁰⁴ Continuó luego su carrera en la ciudad de Medellín como pianista y guitarrista en diferentes tríos, y clarinetista en la Banda Nacional y en la Banda Departamental de Antioquia.

En 1988 Abejorral contaba con tres bandas de música: la Santa Cecilia, perteneciente a la Casa de la Cultura y heredera de la antigua banda municipal; la banda del liceo Manuel Canuto Restrepo con más de veinte años de existencia; y la banda marcial de la Normal, la agrupación más joven de todas. Además existían dos estudiantinas: la de la Casa de la Cultura y la Normal, las cuales interpretaban música colombiana; y numerosos duetos, tríos y conjuntos musicales en varias veredas del Municipio.¹⁰⁵

En el campo de la danza, aparte de los tradicionales sainetes, existen en la actualidad varios grupos que dependen de la Casa de la Cultura, el Instituto de Promoción Social, el Liceo Macaré, la Normal Nacional y el proyecto Crecer de la vereda Chagualal, entre otros. Según el informe de Quirama estos grupos "carecían en general de una adecuada asesoría".¹⁰⁶

104. Zapata, Heriberto. *Compositores antioqueños*. 1983 p. 102

105. Quirama p. 13

106. *Ibid*

Tiempos de fiesta

Por una tradición muy antioqueña, las principales fiestas de los pueblos han sido de carácter religiosos: Abejorral no es la excepción. Allí se celebran de tiempo atrás las fiestas del Corpus Christi y de la Virgen del Carmen, además de la Semana Santa, la navidad, la fiesta de la Milagrosa y la del primero de enero, ésta última con música solemne y actos religiosos. La fiesta pastoral de la Virgen del Carmen, que tiene lugar el 16 de julio, se celebra con juegos de pólvora y la reunión de todas las veredas en el Municipio. Esta fiesta, al parecer, ha decaído en los últimos tiempos.

Una festividad esporádica tuvo lugar en 1925 organizada por el comité municipal de la bandera: la fiesta nacional de la bandera, la cual se celebró con un desfile de antorchas, salvas, himno, misa y cine en la plaza.¹⁰⁷

El Concejo Municipal intentó instaurar en 1938 las fiestas populares del maíz, que se celebrarían cada 11 de agosto, declarado día cívico. Con tales festividades se pretendía “afirmar en nuestro pueblo el sentimiento de su dignidad y el amor al trabajo, y a hacer del maíz el símbolo de su fortaleza”.¹⁰⁸

Esta fiesta se continuó hasta 1940. En 1961 se celebró la fiesta de mayor resonancia en el Municipio: el sesquicentenario de la fundación de Abejorral. Como preparación se llevó a cabo el reinado de la simpatía, en el cual las distintas candidatas debían hacer recolectas de fondos que serían destinados a una obra cívica. Las fiestas propiamente dichas duraron seis días en medio de actos culturales y re-

107. ACM. Oficios. Abejorral 1926

108. El Abejorraleño No. 14. Septiembre 1990 p.16

creativos. Los pobladores estuvieron acompañados por visitantes notables, y abejorraleños que regresaron especialmente para la ocasión.

A partir del 1962 se dio inicio a las fiestas del cemento, recurso natural que se venía explotando con alguna intensidad desde 1950 por parte de la Compañía de Cementos El Cairo, y las cuales fueron pensadas con una periodicidad bianual. Las primeras se realizaron durante el mes de diciembre pero no tuvieron mucha fuerza por lo que sólo se reiniciaron cuatro años después; tampoco estas fiestas lograron institucionalidad.

Las fiestas populares que mayor estabilidad han alcanzado fueron las del Corpus Christi, a pesar de su carácter religioso, tal vez porque en ella se reunían elementos sagrados y profanos. Precisamente por ese motivo fueron descalificadas por la parroquia y suspendidas en 1984. Esta situación motivó la creación de las fiestas del Arco que, a partir de 1986, se han celebrado en forma irregular.

Recreación y deportes

Poco se conoce sobre la forma en que las gentes empleaban su tiempo de descanso a comienzos del siglo XX en Abejorral. Algunos hacen anotaciones sobre los espectáculos que llegaban al pueblo con cierta frecuencia: compañías de teatro y de circo, corridas de toros y ascensiones de globos, con los cuales se deleitaban los asistentes.

Actores locales realizaban presentaciones de teatro, recitales poéticos y, en alguna ocasión, un montaje operático.¹⁰⁹

109. Jaramillo. *Op cit* p. 153-154

El cine fue un espectáculo que se programó con regularidad en el pueblo, a partir del momento en que se instaló la planta de energía en 1915. Las proyecciones se hacían en el local de la escuela de niñas, en el liceo Manuel Canuto Restrepo o en casas particulares. La película colombiana Bajo el Cielo Antioqueño se exhibió en Abejorral en 1926. Posteriormente se construyó el teatro Duque, donde los abejorraleños pudieron presenciar espectáculos de teatro lírico, zarzuelas, y revistas de variedades, durante la década del cincuenta.¹¹⁰

Formas de diversión cotidianas han sido los juegos de cartas en locales públicos como cafés, cantinas y tiendas, al menos desde la década del treinta.¹¹¹

Antes se practicaban los juegos de billar, ajedrez y tresillo en un pequeño salón situado en la calle del comercio, autorizado para ello. En la actualidad existe un sitio denominado la garita donde gentes de todas las edades juegan dominó, cartas y dados.

Sobre riñas de gallos se tiene referencias a partir de la década del cincuenta.

Con respecto a la práctica del deporte se dispone de noticias tempranas (1922-240) acerca de los primeros partidos de fútbol entre estudiantes del antiguo liceo Macaré, y también sobre la existencia de un salón de patinaje para damas.¹¹² Pero se trataba de actividades esporádicas. A partir de la década del sesenta la práctica del deporte recibió impulso con la construcción de la unidad deportiva José Antonio Villegas, situada a la salida para Pantanillo. Esta cuenta en la actualidad con coliseo cubierto, estadio

110. *Anuario Estadístico* 1970

111. ACM. Oficios

112. Jaramillo. *Apuntaciones para la historia de Abejorral*. p. 138

de fútbol con graderías, piscina, estadero, gimnasio y canchas de tejo.

En el presente se practican en la localidad numerosos deportes: fútbol, ciclismo, baloncesto, microfútbol, natación, atletismo, ajedrez y billar. De ellos, el fútbol es el que cuenta con mayor número de deportistas y público. Se realizan intercambios futbolísticos con los municipios que conforman las regiones sur y suroriente del Departamento, e internamente se han institucionalizado los torneos juvenil, de mayores e interveredal. Pero en este último falta mayor estímulo, ya que muy pocas veredas logran constituir y consolidar sus propios equipos. El promedio de participación anual en el campeonato interveredal es entre ocho y diez equipos.

El ciclismo es otro deporte que cuenta con aficionados en el Municipio. El Club de ciclismo Antonio Londoño, de carácter privado, trabaja desde 1983 en su promoción. Se han organizado circuitos a las veredas, y competencias con el apoyo de comerciantes y particulares. En la actualidad cuenta con veinticinco deportistas, en su mayoría de origen campesino.¹¹³

El billar es un deporte al cual los jóvenes dedican la mayor parte del tiempo libre; para impulsar su profesionalización se han organizado varios campeonatos en los últimos años. También se organizan campeonatos de baloncesto y ajedrez. Hay afición al tejo pero no se cuenta con instalaciones adecuadas para practicarlo.

El gimnasio municipal, el cual fue abierto en 1990, está dotado satisfactoriamente y cuenta con instructores que orientan a los usuarios.

113. Entrevista con Alberto Marín, dirigente deportivo. Septiembre 1992

Para la coordinación de las labores de los diferentes clubes y comités deportivos existe la Junta Municipal de Deportes. Sin embargo, hay descontento con su desempeño, pues se considera que, por sus limitaciones, los deportistas abejorraleños no han logrado sobresalir en la nación. Se considera, además que el deporte campesino se ha dejado en un segundo lugar.

Para promover la recreación y el deporte entre los campesinos se creó en 1991 la Corporación Deportiva y Cultural Campesina de Abejorral, Codecab, cuyos afiliados son en su mayoría campesinos, 80%.¹¹⁴ Esta corporación ha tomado entre sus propuestas el impulso al torneo interveredal de fútbol y, con el apoyo financiero de la administración municipal, se proyecta la ampliación, adecuación y remodelación de las canchas deportivas de las veredas.

Salud y medicina

Profesionales y boticarios

Hasta hace muy poco tiempo la medicina era la profesión más destacada en Antioquia por su importancia social. A partir de su ejercicio, muchos profesionales abejorraleños incursionaron en la política como presidentes de directorios, representantes a la Cámara y diputados a la Asamblea, y en distintos cargos públicos como gobernadores, secretarios de despacho, ministerios y rectorías universitarias. Muchos otros se vincularon a las universidades en calidad de profesores y otros ejercieron en el Municipio

114. Entrevista con Alberto Vásquez, presidente Codecab. Septiembre 1992.

su profesión en forma vitalicia,¹¹⁵ y llegaron a ser personajes esenciales para la población, entre ellos están:

Jesús María Espinosa (1853-1937), primer egresado de la facultad de medicina de la Universidad de Antioquia, quien se radicó en Abejorral desde el momento de su graduación, y ejerció allí su profesión durante 62 años, hasta el momento de su muerte. Baltasar Valencia (1901-1938), quien había hecho sus estudios en la Universidad de Barcelona y fue médico en Abejorral durante toda su vida profesional; y don Basilio Gómez, quien se radicó en el Municipio y ejerció la medicina de manera vitalicia, aun cuando hizo estudios universitarios.¹¹⁶

Personaje muy significativo en la vida cotidiana de Abejorral durante la primera mitad del siglo fue el boticario Eufrasio Gutiérrez Ruiz, propietario de la Botica Córdoba. Esta fue abierta durante el decenio del veinte y actualmente existe con el nombre de farmacia Córdoba, ubicada en un local de la calle del comercio y administrada por una nuera suya.

El antiguo local de la botica, situado a un costado del templo parroquial, no sólo era el lugar donde se preparaban drogas y fórmulas médicas, sino también sede de una tertulia diaria constituida por los intelectuales de aquella época. Allí se hablaba de historia —Eufrasio Gutiérrez era admirador de José María Córdoba—, se discutía la política, y se leía literatura y poesía —también era amigo personal del poeta Julio Flórez—. En la actualidad el centro de estudios de adultos de Abejorral lleva su nombre.

115. *La medicina antioqueña en el sector rural* de Juan Botero Restrepo trae un listado de 52 médicos nacidos en Abejorral desde mediados del siglo XIX hasta 1979.

116. Botero R. Juan. *La medicina antioqueña en el sector rural*

Hace más de treinta años las boticas pasaron a ser farmacias pues las drogas empezaron a ser producidas en laboratorios, con fórmulas genéricas, y distribuidas por medio de agentes vendedores, en las que aún se conservan y se siguen expidiendo polvos y tinturas para ciertos casos y en general "drogas blancas" como ruibarbo, árnica y valeriana.

Actualmente existen cinco farmacias en Abejorral y los farmaceutas cumplen funciones de agentes de salud para muchos, especialmente los campesinos, quienes se acercan para ser formulados por ellos, pues no disponen de medios económicos para pagar consultas.

En 1930 se conoció y utilizó en Abejorral el primer equipo de rayos X, el cual fue traído por Juan de J. Peláez (1891-1960), quien además dio al servicio el primer laboratorio clínico y radiografico. Además ejerció como cirujano en el hospital local.

El hospital

La existencia del hospital de Abejorral data de comienzos del siglo XIX (1823), si se toma como prueba la fecha que tienen grabadas las campanas de la capilla del antiguo hospital San Juan de Dios. En realidad es poco lo que se sabe sobre la historia de dicho hospital, que hasta hace pocos años funcionó en la vieja edificación de la calle Medellín.

El actual hospital San Juan de Dios fue terminado y puesto al servicio de la población en 1980. Dispone de 25 camas y un bajo índice de ocupación del 37%.¹¹⁷ Cuenta con tres médicos, uno de planta y dos rurales, los cuales son insuficientes para la can-

117. Cifras suministradas por el hospital San Juan de Dios. Abejorral. Sept. 1992

tividad de consultas que se presentan; dos enfermeras profesionales, dos odontólogos, una bacterióloga, dos promotores de saneamiento, que tampoco son suficientes para las necesidades, y un vacunador, también insuficiente.

El hospital recibe cada mes la visita de las brigadas quirúrgicas, programadas en Medellín por el Servicio Seccional de Salud.

Cuenta Abejorral, además, con tres puestos de salud situados en Pantanillo, Chagualal y El Guaico, donde los médicos realizan consultas cada ocho y quince días. Hay, además, quince promotoras de salud que cumplen su labor en 21 veredas.

Entre los programas hospitalarios que son generales en todo el Departamento: crecimiento y desarrollo, atención a prenatales, hipertensión y vacunación, el hospital atiende la capacitación a parteras o comadronas, programa al que asisten diez de las quince que aún ejercen su oficio en el Municipio. Además mantiene siete programas de rehidratación oral, que son pocos, pero suficientes si se tiene en cuenta que hasta el momento no se ha presentado ningún caso de cólera.

De otro lado, existen 2 dificultades con el programa de planificación familiar pues se presentan fuertes resistencias de parte de la población para adoptarlo. Para unos es peligroso el empleo de ciertos métodos anticonceptivos, otros lo consideran "pecado" o son objeto de la prohibición conyugal por temor a la infidelidad femenina.

Morbilidad y mortalidad

A finales del siglo XIX apareció en Abejorral la enfermedad de la lepra, por lo que se intentó cons-

truir un leprocomio para recluir a los contagiados, pues los casos eran numerosos y se presentaban obstáculos para su ingreso al hospital de Agua de Dios.¹¹⁸ Sin embargo, el proyecto nunca se concretó. Actualmente se siguen registrando casos de lepra en cercanías de Pantanillo, El Guaico e incluso en la cabecera municipal, pero ahora la enfermedad es controlable y los pacientes que la sufren no deben ser aislados como ocurría décadas atrás.¹¹⁹

Otra epidemia que azotó a Abejorral a finales del siglo pasado fue la viruela; para combatirla el Concejo Municipal creó en 1896 una Junta de Sanidad.¹²⁰

Desde la década del sesenta se mencionan la desnutrición y la parasitosis intestinal como enfermedades endémicas, sobre todo entre la población infantil.¹²¹ Ello se debe a la inestabilidad económica de los campesinos, que los somete a períodos de hambre, y a una alimentación deficiente durante el resto del tiempo. La alimentación se basa en harinas y carbohidratos presentes en productos como: yuca, papa, plátano, frijol y panela. Las carnes y las verduras se consumen poco y las frutas no forman parte de la dieta.

De acuerdo con informes de la Secretaría de Desarrollo Comunitario de Abejorral, las cuatro causas principales de morbilidad infantil en 1992 son: enfermedades parasitarias, desnutrición, enfermedades respiratorias y malaria.

118. Jaramillo *Op cit* p. 128

119. Entrevista con enfermera comunitaria del hospital San Juan de Dios, Abejorral. Septiembre 1992

120. Jaramillo *Op cit* p. 129

121. Casas Jairo *Op cit* p. 56

Las principales causas de mortalidad general en orden de importancia son: enfermedades del corazón, circulación pulmonar, infarto agudo del miocardio, tumor maligno, homicidios, lesiones intencionales.

En los últimos años se han presentado tres intentos de suicidio entre personas jóvenes por medio de sustancias tóxicas.

Viejas y nuevas prácticas

Las difíciles condiciones económicas en que se encuentra la población campesina para resolver los problemas de salud han permitido que proliferen en los últimos tiempos agentes informales de salud como teguas, curanderos e incluso brujos, que llegan de otros lugares como Santa Bárbara. La mayoría de las veces se trata de embaucadores que engañan a los más ingenuos. Algunos recuerdan todavía al "milagroso", un extraño que recetaba desde la cárcel, donde los clientes hacían fila para ser atendidos.

Dentro de las prácticas curativas tradicionales se conserva cierto saber asociado con uso de hierbas y plantas medicinales, las cuales se cultivan en huertas y jardines caseros.

Las plantas se clasifican en "frescas" y "calientes". En el primer grupo están el apio, la cebada y la malva; en el segundo la manzanilla. Con ellas se preparan bebidas para distintos males; así: el apio para la digestión, el sidrón para la gripe, el toronjil para los nervios, el llantén para el hígado, la cebada para el hígado y la vejiga, la linaza para la diarrea.

1870
The first of the year was a very
cold one and the snow was
very deep. The weather was
very disagreeable and the
ground was very hard.

The second of the year was a
very warm one and the snow
was very shallow. The weather
was very pleasant and the
ground was very soft.

The third of the year was a
very cold one and the snow
was very deep. The weather
was very disagreeable and the
ground was very hard.

The fourth of the year was a
very warm one and the snow
was very shallow. The weather
was very pleasant and the
ground was very soft.

Capítulo 11

Anotaciones sobre la identidad local

A diferencia de otras localidades antioqueñas, Abejorral dispone de algunos referentes acerca de quienes fueron los primitivos pobladores de su territorio.

Los cronistas españoles Cieza de León y Juan B. Sardella mencionaron en sus escritos a los indígenas Cuicuyes a quienes los conquistadores denominaron "Armados". Ellos realizaron algunas descripciones sobre estos grupos al igual que sobre los poblados fundados por los europeos en aquella zona.

También los entierros (o guacas), donde se ha encontrado cerámica, orfebrería y restos óseos; y las inscripciones en piedra, son rastros que hablan a los actuales pobladores de la existencia de pueblos prehispánicos. La toponimia conserva nombres como



La cabecera municipal posee una zona de valor arquitectónico que merece ser conservada como patrimonio histórico de la localidad

Cirgua, Sotallac, Maitamac y Purimac, que corresponden hoy en día a veredas de la localidad. Sin embargo, estos elementos no dejan de ser datos aislados y anécdotas curiosas que no logran todavía articularse para la comprensión de la historia local que, además de ello, encuentra un silencio de por lo menos un siglo: desde los inicios de la Conquista en el siglo XVI hasta cuando se realizaron en el territorio las primeras mercedes de tierras de la corona española, en los inicios del siglo XVII. A comienzos del siglo XVII, con su fundación, se inaugura la historia de Abejorral. Con este suceso se gesta la idea del origen blanco y noble de la población, así como la de la pureza de sangre de sus hijos. Tal vez a esto se refieren algunos escritores cuando hablan de la tradición civilizada del pue-

blo.¹²² Ese origen común es el primer elemento identificatorio de los abejorraleños y, como ya se ha dicho, lo que haya sucedido con anterioridad no hace parte de su memoria colectiva.

Algunos años después de la fundación de Abejorral empezaron a surgir personajes como sacerdotes, maestros, políticos y militares que participaron activamente en la vida pública de la localidad y del Departamento. A finales del siglo XIX este prestigio lo adquirieron jurisconsultos, médicos, músicos, literatos, poetas, pedagogos e historiadores, y recientemente ingenieros, abogados y agrónomos. Esta élite culta desarrolló un interés esencial por la educación que perdura hasta el presente, e incorporó diversos personajes como modelos para sucesivas generaciones y referentes para la autovaloración de su pueblo. Sin embargo, el discurso centrado en estas figuras ha perdido vigencia. El Municipio no es ya el semillero de hombres ilustres ni mantiene la tradición intelectual de que se preció hasta la primera mitad del siglo XX. La verdadera historia colectiva de Abejorral, es decir, la comprensión de los procesos sociales, económicos, políticos y culturales está inédita.

Un segundo elemento de reconocimiento abejorraleño ha sido el carácter colonizador de su gentes, pues fueron sus habitantes quienes hicieron surgir de la naturaleza selvática, a su pueblo y a otros situados al sur. De allí derivaron los adjetivos de emprendedores y progresistas.

El orgullo abejorraleño está basado en su tradición de pueblo culto e intelectual. Su expresión actual es la profusión de centros educativos con una amplia cobertura, los bajos niveles de analfabetismo,

122. Gutiérrez Villegas, Javier. "Jesús María Cardona Rincón". *El Abejorraleño* No. 14. Junio 1990. P.10

la tradición y el interés por el teatro, la danza y la música. La situación podría resumirse así:

Abejorral se ha caracterizado en el departamento por contar con una gran tradición cultural [...] Sin embargo, al llegar al municipio nos encontramos con que su dinámica cultural estaba en franco deterioro [...] A pesar de esto [...] nos encontramos que su gran riqueza era el potencial humano con que contaba [...] y que aún existía la preocupación por mantenerse encendida la llama de la actividad cultural.¹²³

En las jóvenes generaciones se perciben inquietudes de cambio y anhelos de empresa, aunque no es claro el derrotero, en tanto falta el balance sobre lo que debe conservarse de la tradición y lo que se debe imaginar hacia el futuro, para impulsar la tierra de los cien señores.

123. Quirama *Op cit* p. 8

Anexo A

Resultados electorales presidenciales. Abejorral, 1958-1990

<i>Fecha</i>	<i>candidatos</i>	<i>Tot. Votos</i>
1958		
(4 marzo)	Alberto Lleras Camargo	1834
	Jorge Leyva	85
	Total	<u>1920</u>
1962		
(18 marzo)	Guillermo León Valencia	3291
	Alfonso López Michelsen	352
	Total	<u>3750</u>
1966		
(1 mayo)	Carlos Lleras Restrepo	2684
	José Jaramillo	355
	Total	<u>3047</u>
1970		
(19 abril)	Misael Pastrana Borrero	2560
	Gustavo Rojas Pinilla	762
	Belisario Betancur	673
	Total	<u>4006</u>
1974		
(21 abril)	Alvaro Gómez Hurtado	2444
	Alfonso López Michelsen	1761
	María Eugenia Rojas	225
	Hernando Echeverri M.	25
	Total	<u>4459</u>
1978		
(4 junio)	Julio Cesar Turbay Ayala	1941
	Belisario Betancur C.	2871
	Jaime Piedrahita	53
	Total	<u>4873</u>
1982		
(14 marzo)	Belisario Betancur C.	3368
	Alfonso López M.	2305
	Luis Carlos Galán	32
	Total	<u>5711</u>

1986		
(15 mayo)	Virgilio Barco Vargas	2863
	Alvaro Gómez Hurtado	2780
	Regina Betancur de L.	40
	Jaime Pardo L.	36
	Total	<u>5748</u>
1990		
(27 mayo)	César Gaviria Trujillo	1826
	Rodrigo Lloreda C.	1791
	Alvaro Gómez Hurtado	410
	Antonio Navarro	74
	Regina Betancur	30
	Total	<u>4246</u>

Fuente: Gobernación de Antioquia. *Anuario Estadístico*. Varios años.

Anexo B

Elección popular de alcaldes. Abejorral, 1988-1992

<i>Fecha</i>	<i>Candidatos</i>	<i>Nº Votos</i>
1988		
(13 marzo)	Jorge Rojas Otalvaro	2803
	Luis Antonio Grisales Correa	1624
	Sigifredo López Cardona	647
	Carlos Arango Arango	377
	Total	<u>5467</u>
1990		
(11 marzo)	Jorge A. Londoño M.	2192
	Alberto Tejada Z.	1103
	Javier Zuluaga V.	607
	Gustavo Ramírez Q.	464
	Dario Antonio González	366
	Total	<u>5177</u>
1992		
(8 marzo)	Mario Gutiérrez D.	1895
	León E. Jaramillo P.	1775
	Luis Javier Martínez	736
	Total	<u>4800</u>

Fuente: Archivo Concejo Municipal Abejorral.

Anexo C

Concejales. Abejorral 1960-1992

1960-1962

J.Emilio Valderrama	Carlos H. Molina M.
Lucrecia Velásquez de G	María Arias V.
Rubén Chica T.	Carlos Arias V.
Alcides Jaramillo J.	Epifanio Bedoya
Pedro Pablo Velásquez	Manuel Canuto Restrepo
Luis Carlos Ramírez	Manuel Valencia R.
Ignacio Orozco Pineda	Sigifredo Bernal V.
Horacio Jaramillo V.	Jairo Palacio G.
Guillermo Palacio P.	Alfredo Duque J.
Antonio Mejía A.	Jaime Isaza J.
Antonio Jaramillo A.	Amador Giraldo R.
Manuel Marín G.	Antonio Jaramillo E.

1962-1964

Jorge Londoño Arango	Lucrecia Velásquez
Lázaro Velásquez L.	Bernardo Figueroa A.
Jorge Jaramillo B.	Carlos H. Molina M.
Ulsmes Gallego G.	Alcides Jaramillo J.
Susana Restrepo V.	Carlos Jaller G.
Pedro Pablo Velásquez	Jaime Jaramillo E.
Luis Antonio Grisales C.	Octavio Jaramillo R.
Julio Giraldo J.	Pablo Isaza
Samuel Otálvaro Serna	Javier Ramírez G.
Rafael Osorio	Jacinto Osorio G.
Ignacio Orozco P.	Sigifredo Bernal
Horacio Jaramillo V.	Antonio Jaramillo A.

1964-1966

Hernando Londoño J.	Luis Carlos Ramírez A.
Jaime López Isaza	Manuel Canuto Restrepo R.

Alvaro Arango G.	Jorge Londoño A.
Roberto Velásquez G.	Jaime Jaramillo E.
Carlos H. Molina M.	Teresa Velásquez V. De A.
Ulpiano Gallego O.	Rufino Londoño C.
Fabio Arango Echeverry	Bernardo Jaramillo B.
Luis Antonio Grisales C.	Jesús Hincapié H.
Alicia Osorio de Mejía	Alicia Buriticá O.
Javier Velásquez Toro	Guillermo Palacio P.
Horacio Jaramillo	Alfredo Duque J.
Ignacio Orozco Pineda	Darío Mejía Osorio

1966-1968

Gustavo Isaza G	Jorge Londoño A.
Angela Valencia H.	Lucrecia Velásquez de G.
Wpiano Gallego O.	Rufino Londoño C.
Jaime Jaramillo E.	Luis Giraldo P.
Alicia Arango de V.	Amparo Mesa
Gustavo Villegas G.	Eduardo Jaramillo A.
Arturo Ochoa A.	Alfredo Velásquez L.
Débora González T.	Luz Elena Espinosa de D.
Alberto Gil	Eduardo Osorio
Javier Velásquez Toro	Sigifredo Bernal
Alvaro Gil	Gilberto Echeverry
Alfonso Arango Echeverry	Ignacio Orozco

1976-1978

Ignacio Orozco Pineda	Mario Vallejo Palacio
Luis Antonio Grisales C.	Sigifredo Bernal
Amador Giraldo R.	Angel Echeverry A.
Oscar Osorio Ramírez	Samuel Otálvaro Serna
Antonio Valencia A.	Javier Velásquez Toro
Jorge Londoño Arango	Alcides Jaramillo J.
Gustavo López Cortés	Emilio Mosquera
Carlos Mejía Gutiérrez	Lucrecia Velásquez
Evelio Bustamante	José María Giraldo G.

Conrado Agudelo
Rodolfo Londoño
Ignacio Gutiérrez

Alicia Arango de V.
Javier García O.
Mariela Ortiz de V.

1982-1984

Samuel Otálvaro Serna
Javier Velásquez Toro
Luis Antonio Grisales C.
Antonio de J. Ríos A.
Libardo López
Gustavo López Cortés
José Jaramillo Alzate
Adela Valencia de Duque
Guillermo Castaño G.
Jorge Londoño Martínez
Luz E. Echeverry B.
Conrado Agudelo Zuluaga

Sigifredo Bernal Villa
Alvaro de J. Osorio G.
Angela María Echeverry A.
Rubén Darío Osorio R.
Jorge Isaac Castro
Mario de J. Gutiérrez D.
Oscar Alirio Duque G.
José Noé Valencia Ríos
Enrique Guzmán Villegas
Jorge Otálvaro Román
Francisco E. Mosquera J.
Félix Eduardo

1984-1986

Samuel Otálvaro Serna
Luis A. Grisales Correa
Antonio de J. Ríos A.
José Libardo López
Valerio Gaviria Bernal
Gustavo de J. López C.
Jorge Londoño Martínez
Guillermo de J. Castaño
Adela Valencia de Duque
Rodolfo Londoño Londoño
Gilberto Pineda Mejía
Conrado Agudelo Zuluaga

Alvaro de J. Osorio G.
Jairo de J. Villegas D.
José Sigifredo Bernal V.
Juan Bautista Gil Rincón
Ricardo Rincón Giraldo
Mario Gutiérrez Duque
Jorge A. Rojas Otálvaro
José Noé Valencia
F. Emilio Mosquera J.
Carlos Mejía Gutiérrez
Roberto A. Castrillón M.
Luis Alfonso Arias Loaiza

1988-1990

Javier Velásquez Toro
Antonio de J. Ríos A.
Javier González Martínez

Alvaro Osorio Grisales
Angela Echeverry Arboleda
Javier Muñoz

David Andrés Gómez Mesa	José Libardo López
Erasmus Rendón Londoño	José Angel Muñoz Cortés
Gustavo López Cortés	Héctor Acevedo Acevedo
Luis G. Velásquez J.	Oscar William Isaza C.
Hernando Morales Cortés	Marco A. Ramírez García
Pedro P. Hincapié Ruíz	Jorge Otálvaro Román
Carlos Gerardo Mejía	Alicia Arango de V.
Carlos Velásquez Duque	José Luis Sánchez C.
Félix E. Salazar A.	Sigifredo Vargas Arango
Gilberto González Isaza	Flor Alba Santa de Ll.

1992-1994

Libardo de Jesús Chica Chica
 Jorge Alberto Rojas Otálvaro
 José Gilberto Velásquez Londoño
 Alicia Arango de V.
 Luis Alberto Pavas Rivillas
 Luis Alfonso Henao Panesso
 Gilberto González Isaza
 José Raúl Vallejo Rivera
 Rodrigo de J. Vargas Cardona
 Samuel José Otálvaro Serna
 Angel María Echeverry Arboleda
 Mario de Jesús Vallejo Palacio
 José Luis Ramírez García

Fuente: Archivo Concejo Municipal

Faint, illegible text at the top of the page, possibly bleed-through from the reverse side.

Second section of faint, illegible text in the middle of the page.

Third section of faint, illegible text at the bottom of the page.

Bibliografía

- Albores.** Periódico del Liceo Macaré. Abejorral 15 de noviembre de 1947.
- Archivo Municipal. AMH. Actas del Concejo 1917,1937,1934, AMA. Acuerdos 1934. Varios 1924, 1926, 1929, oficios 1926.
- Archivo Parroquial Abejorral 1812-1821.
- Botero Restrepo, Juan. **La medicina antioqueña en el sector rural.** Medellín, 1989.
- Brew, Roger. **El Desarrollo Económico de Antioquia desde la Independencia hasta 1920.** Bogotá. Publicaciones Banco de la República. 1977. 445 p.
- Casas U., Jairo y Rodríguez, Jesús. **Monografía de Abejorral.** Medellín, 1967.
- Cornare -Iner. *Sonsón.* Estudios de localidades. Medellín. Universidad de Antioquia 1990.
- Desarrollo a la comunidad. Abejorral. Fichas veredales. 1992.
- Diócesis de Medellín. **Repertorio Eclesiástico** serie V N°175. Medellín. 6 dic 1876.
- El abejorraleño** N° 14 septiembre 1990.
- El Colombiano** 4 de agosto de 1992, p.66
- Gobernación de Antioquia. **Anuario Estadístico.** Varios años. Medellín.
- Gómez, Antonio Pbro. **Monografías eclesiásticas y civiles de los municipios de Antioquia.** Medellín. 1951.
- Instituto de Integración Cultural Quirama. **Dinámica Cultural en el Municipio de Abejorral.** Medellín, 1988. 26 p.

- Jaramillo, Félix. **Ecós de Abejorral**. (Periódico) 28 de agosto de 1924.
- Jaramillo, Julio. **Apuntaciones para la historia de Abejorral**. Administración Municipal - Casa de la cultura 1990. 634 p.
- Londoño Arango, Jorge. **Monografía de Abejorral** 1979. (sin más datos).
- Mejía Gutiérrez, Carlos. Estudios Históricos. En: **Apuntaciones para la historia de Abejorral**. 1990.
- Parsons, James. **La Colonización Antioqueña en el occidente de Colombia**. Bogotá. Carlos Valencia Editores 1979. 241 p.
- Pineda, Gilberto. Notas curiosas. En: **Apuntaciones para la historia de Abejorral** 1990.
- Registraduría Municipal. Resultados Electorales. 1988-1992. Abejorral.
- Rodríguez, Jorge. **Maizópolis**. Medellín, El correo liberal, 1915. 202 p
- Suárez, Ivonne. El desarrollo de la minería en el oriente antioqueño. Proyecto determinante Sociales y culturales de la planeación en la región Rionegro-Nare-Cenics-Cornare- Universidad de Antioquia. Medellín, 1988. [s.p.].
- Uribe Angel, Manuel. **Geografía General del Estado de Antioquia en Colombia**. Medellín. Extensión Cultural Departamental 1985.
- Uribe Gúzman, Carlos. **Monografías de Abejorral**. Abejorral 1975. (inérita)
- Villa Catalina. Síntesis de la Serie **Así es Antioquia**. Medellín. Producciones El. 1987. 422 p.
- Zapata Cuéncar, Heriberto. **Compositores antioqueños**. Medellín 1983.
- Zapata Cuéncar, Heriberto. **Antioquia periódicos de provincia**. Medellín. Ed. Lealón. 1981. 135 p.
- Zapata Cuéncar, Heriberto. **Monografías de Antioquia**. Medellín. Cervecería Unión 1978.

Impreso en los talleres gráficos
de Grupo Impresor Ltda.
en diciembre de 1993
Medellín - Colombia

CENTRO DE DOCUMENTACION
INSTITUTO DE ESTUDIOS
REGIONALES

GRUPO IMPRESOR LTDA

Abejorral fue fundado en 1805 y erigido municipio en 1814. Está localizado en el suroriente del Departamento; tiene una extensión de 491 kilómetros cuadrados y dista 108 de Medellín. Su cabecera está ubicada a 2.125 metros sobre el nivel del mar, con una temperatura promedio de 17 grados centígrados. Abejorral nació como producto de dos factores: la apertura del camino que comunicó el interior de Antioquia con Cartago y Popayán, donde éste se constituyó en un lugar de paso importante, y la colonización de los pobladores del oriente antioqueño hacia el sur. La colonización, la producción agraria, el apego a la tierra, la historia de luchas y glorias, el alto nivel educativo y los personajes de renombre nacional son elementos que han fortalecido su identidad local.

Abejorral, Antioquia, es el producto de una rigurosa investigación académica, sin que ello impida el acceso a cualquier lector. Es el primer texto con estas características que existe sobre el Municipio.

Su particularidad de abarcar no sólo el pasado sino el presente contribuye al cumplimiento de su objetivo: ayudarle a la comunidad a proyectarse al futuro.

