



**UNIVERSIDAD
DE ANTIOQUIA**

Corporación Académica Ambiental

**EL AGROTURISMO COMO ALTERNATIVA PARA FOMENTAR LAS
ACTIVIDADES AGRÍCOLAS Y TURÍSTICAS DE LOS MUNICIPIOS DE GUARNE Y
ARGELIA EN EL ORIENTE ANTIOQUEÑO**

YULIANA ÚSUGA GIL

EDWIN ALBERTO ROLDÁN DE LA HOZ

Trabajo de grado para optar al título de Gestor en Ecología y Turismo

Asesora:

ELIZABET MONTOYA OCHOA

Antropóloga. Ms. Ciencias Ambientales UdeA.

Elizabethmo.antropologa@gmail.com

**UNIVERSIDAD DE ANTIOQUIA
CORPORACIÓN ACADÉMICA AMBIENTAL
GESTIÓN EN ECOLOGÍA Y TURISMO**

EL CARMEN DE VIBORAL

2020



TABLA DE CONTENIDO

RESUMEN.....	7
INTRODUCCIÓN	8
CAPITULO I.....	11
1.1 OBJETIVOS.....	11
□ Objetivo general	11
□ Objetivos específicos.....	11
1.2 Problemática investigada.....	12
□ Contexto	12
□ Área de estudio.....	14
1.3 ANTECEDENTES.....	25
□ Inicio de actividades agroturísticas a nivel mundial.....	25
□ Agroturismo en Colombia.....	26
□ Iniciativas relevantes del agroturismo en el oriente antioqueño	34
1.4 JUSTIFICACIÓN.....	38
CAPITULO II	40
1.5 MARCO TEÓRICO.....	40
□ Diferencia conceptual.....	40
1.6 MARCO LEGAL	55
1.7 METODOLOGÍA.....	59
CAPITULO III.....	63
1.8 RESULTADOS Y DISCUSION.....	63
□ Consideraciones de análisis. Municipio de Guarne:.....	89
□ Consideraciones de análisis. Municipio de Argelia:	90
□ Análisis General	91
1.9 CONCLUSIONES.....	97



UNIVERSIDAD DE ANTIOQUIA

Corporación Académica Ambiental

1.10 . RECOMENDACIONES FINALES.....	102
BIBLIOGRAFÍA.....	103
ANEXO 1: Fichas de caracterización.	113
ANEXO 2:	
Encuesta.....	123



UNIVERSIDAD DE ANTIOQUIA

Corporación Académica Ambiental

LISTADO DE MAPAS

Mapa 1: Ubicación del Oriente Antioqueño	14
Mapa 2: Localización espacial del Municipio de Guarne	15
Mapa 3: Localización espacial del Municipio de Argelia.....	22



**UNIVERSIDAD
DE ANTIOQUIA**

Corporación Académica Ambiental

LISTADO DE GRÁFICOS

Gráfico 1: Producción agrícola en Antioquia para el Valle de Aburra	28
Gráfico 2: Volumen de producción agrícola de Oriente Antioqueño	30
Gráfico 3: Clasificación de la tipología de turismo de naturaleza	43



LISTADO DE TABLAS

Tabla 1: Rutas turísticas del Oriente Antioqueño.	36
Tabla 2: Preguntas y respuestas por municipio (Guarne y Argelia) Elaboración propia.	84
Tabla 3: Análisis FODA de los municipios de Guarne y Argelia.....	95

RESUMEN

El agroturismo es una actividad que se encuentra integrada al turismo rural. La finalidad de este, es hacer que el turista interactúe a través de vivencias participativas en la producción agropecuaria de las granjas o fincas y que a su vez sea una alternativa para el mejoramiento de la calidad de vida de campesinos o pobladores de un territorio determinado. Este trabajo de investigación evaluó diez fincas, cuatro del municipio de Guarne y seis en el municipio de Argelia, ambos ubicados en el Oriente Antioqueño del Departamento de Antioquia - Colombia. Los métodos de investigación elegidos fueron dos, para la toma de información, muestreo por conveniencia, que permite elegir los casos más accesibles en cuanto a desplazamiento y de aceptación a ser incluidos en la investigación, y la aplicación del análisis cualitativo, mediante técnicas como la observación participante y las encuestas semiestructuradas. Como resultado de la investigación se encontró que los habitantes de estos dos municipios, se encuentran interesados en realizar agroturismo y otras tipologías del turismo de naturaleza, teniendo como atractivo los diferentes procesos agrícolas a los que se dedican, además del aprovechamiento de sus recursos naturales, vinculando en algunos casos a la comunidad rural, todo lo anterior con el acompañamiento de instituciones especializadas en el tema y el apoyo de las entidades gubernamentales.

Palabras claves: turismo, agroturismo, comunidad rural, campesino, turismo de naturaleza.

INTRODUCCIÓN

La agricultura ha sido una de las principales promotoras de la economía, tanto para países desarrollados como para los que se encuentran en vía de desarrollo. De hecho, el Banco Mundial (2007) citado por (Perfetti et al., 2013 p.8) afirma que “la agricultura contribuye al desarrollo general de las naciones de tres formas: como actividad económica, como medio de subsistencia y como proveedor de servicios ambientales”. La mención de estas tres formas de desarrollo planteadas por el Banco Mundial, permite tener una visión mucho más amplia de lo que es la agricultura y a la vez lleva a reconocer la importancia que tiene el campo en el desarrollo integral de los países. De esta forma, la agricultura contribuye:

Como actividad económica: la agricultura puede ser fuente de crecimiento para la economía nacional, puede crear oportunidades de inversión para el sector privado e impulsar, en gran medida, las industrias relacionadas con la agricultura y la economía rural no agrícola. Como medio de subsistencia, la agricultura constituye el medio de vida del 86% de la población rural mundial, además de que casi la mitad de la humanidad vive en las zonas rurales. Adicionalmente, se ha establecido que más del 80% de la disminución de la pobreza rural responde al hecho de que en las zonas rurales han mejorado las condiciones de vida. Finalmente, la agricultura, como proveedor de servicios ambientales, tales como el secuestro del carbono, la ordenación de las cuencas hidrográficas y la preservación de la diversidad biológica, puede apoyar el desarrollo sostenible de los países. Banco Mundial (2007) citado por (Perfetti, y otros, 2013a , p.8)

Teniendo en cuenta las bondades que presenta la agricultura en el mundo, es importante tomar acciones para que esta actividad económica se mantenga en el tiempo y siga garantizando la producción de alimentos para las grandes urbes y para la subsistencia de las comunidades rurales, máxime cuando “estas últimas se han visto afectadas por diversos factores de desintegración territorial y de desintegración social. Fenómenos como los



desplazamientos forzosos por problemas de violencia o fenómenos naturales, en varios países latinoamericanos, son sólo una muestra de esto” (Giarracca, 2001, p.22).

Por otro lado, el turismo ha tomado un gran auge, tanto a nivel internacional, nacional, regional y local, dando posibilidades a todos de conocer de forma directa los diferentes ambientes que se presentan en una región, como lo es la cultura, tradiciones, naturaleza, paisaje, entre otros. Este turismo ha tenido transformaciones de gran relevancia, llevando a diversificarse, de tal manera que se acopla a las necesidades de ocio y esparcimiento que piden propios y visitantes. En este sentido, el agroturismo ha surgido como una alternativa al turismo tradicional conformado en sol y playa, o la visita a grandes urbes cargadas de ruido, contaminación y otros aspectos que no ayudan al descanso y la recreación sana.

En Colombia se evidencia gran crecimiento en el campo del turismo; esta actividad ha ido aumentando de manera significativa, convirtiéndose a hoy en un sector representativo que se proyecta en su accionar desde diversos escenarios y que es motivado aspectos como los ambientales y culturales, que llevan a generar nuevas arltenativas de turismo, acogiendo a los diferentes gustos y presupuestos.

En este contexto, se establecen acciones que permiten la implementación de proyectos turísticos que facilitan el desarrollo socioeconómico de las comunidades, generando de alguna manera posibilidades de crecimiento, tanto para la región como para sus habitantes.

En línea con lo anterior, el oriente antioqueño se presenta como una región agrícola que posee un gran potencial para realizar actividades agroturísticas, debido a que gran parte de su población es rural y su economía está basada en el cultivo de productos agrícolas que son fundamentales para garantizar la seguridad alimentaria de la región. Es por esto que, el agroturismo se presenta como una alternativa a las actividades agrarias que, de alguna manera, pueden beneficiar tanto a familias campesinas como a otros miembros de las comunidades aledañas a los municipios de Guarne y Argelia ubicados en el Departamento de Antioquia - Colombia.



UNIVERSIDAD DE ANTIOQUIA

Corporación Académica Ambiental

El presente proyecto surge de la necesidad de evaluar el agroturismo como posible alternativa en el fomento de actividades agrícolas y turísticas, que permitan visibilizar los municipios de Guarne y Argelia desde su ruralidad; es así como el Oriente Antioqueño se ha caracterizado por ser una zona de despensa agrícola y de paisaje, que motiva al visitante propio y foráneo a conocer e interactuar con el entorno ambiental, cultural, social, económico, entre otros.

Guarne y Argelia se distinguen por la variabilidad de ambientes que hacen atractivo el establecimiento de actividades agrícolas y turísticas que benefician y dinamizan el desarrollo de estos municipios, permitiendo el mejoramiento de infraestructura, comunicación y producción de bienes y servicios.

Actualmente el Oriente Antioqueño cuenta con un plan subregional de turismo 2009-2020 que ha propuesto siete rutas turísticas con temáticas diferentes, las cuales involucran los veintitrés municipios del Oriente Antioqueño. De manera puntual, este plan permite identificar las razones por las cuales es necesario fortalecer la implementación del agroturismo en la subregión, el nivel de participación de la comunidad rural en las actividades agrarias y la valoración de las posibilidades que tiene este agroturismo en el mejoramiento de la calidad de vida, con el fin de que las comunidades rurales logren un impacto positivo en lo económico y se preserve su cultura, permitiéndoles perdurar en el tiempo.

Los municipios del Oriente Antioqueño están divididos en categorías denominadas Oriente Cercano donde se encuentra Guarne y el Oriente Lejano del que hace parte Argelia, ubicándolos desde la Ciudad de Medellín que es la capital del Departamento de Antioquia.

Los municipios de Guarne y Argelia han venido proponiendo estrategias para el fomento de las actividades agroturísticas que benefician desde lo económico, ambiental y social a sus habitantes en general, por lo que se hace necesario indagar que tan factible sería el



establecimiento de estas actividades, agrícolas y turísticas, en el mejoramiento no solo de la calidad de vida, sino también en la preservación y buen uso de los recursos naturales.

CAPITULO I

1.1 OBJETIVOS

- **Objetivo general**

Identificar si el agroturismo es una alternativa viable para fomentar actividades agrícolas y turísticas en las comunidades rurales de los municipios de Guarne y Argelia de la subregión del Oriente Antioqueño.

- **Objetivos específicos**

1. Evaluar la vinculación de la población rural en el tema del agroturismo y el alcance de este en los municipios de Guarne y Argelia
2. Indagar sobre el interés que la población rural pueda tener en promover actividades turísticas en su territorio, como alternativa de ingresos extras a sus actividades económicas actuales.
3. Determinar el grado de funcionamiento que tiene el agroturismo, planteado en las rutas turísticas del oriente antioqueño, propuestas en el Plan Subregional de turismo 2009-2020.



4. Aportar recomendaciones a las comunidades rurales para contribuir en el fomento de las actividades agrícolas y turísticas como alternativa de desarrollo.

1.2 Problemática investigada

Este trabajo pretende identificar si el agroturismo es una alternativa viable para el fomento de las actividades agrícolas y turísticas en los municipios de Guarne y Argelia. Para esto, se tuvo como referencia su potencialidad en el tema del agroturismo, los cuales han presentado un acompañamiento constante de parte del SENA¹ que ha apoyado los procesos turísticos que se desarrollan en la región. Adicional a lo anterior, los dos municipios cuentan con características sociales, geográficas, económicas y ambientales muy diferentes, que permiten dar cuenta de las diversas experiencias que pueden vivirse con el turismo rural y más específicamente con el agroturismo.

- **Contexto**
- **Oriente Antioqueño**

El oriente antioqueño está definido como una de las nueve subregiones del departamento de Antioquia, con una extensión aproximada de 7.021 Km², la cual abarca veintitrés municipios, ricos en tierras fértiles para la agricultura, la ganadería, fuentes hídricas y grandes embalses. En general el Oriente Antioqueño está dividido en cuatro subzonas a partir de las dinámicas socio-económicas, culturales y físico-naturales homogéneas, estas son: Altiplano y embalses que hacen parte del Oriente cercano² y bosques y páramos que son del Oriente lejano. (Camara de Comercio Oriente Antioqueño, s.f).

Los municipios que más cercanos se encuentran a la capital antioqueña, (Medellín) son aquellos que hacen parte de la zona del altiplano del Oriente Antioqueño que está conformada por nueve municipios (San Vicente, Guarne, Rionegro, Marinilla, El Santuario, El Carmen de Viboral, La Ceja, La Unión, El Retiro) en este territorio se consolida gran

¹ SENA: Establecimiento público del orden Nacional y con autonomía administrativa, adscrito al Ministerio del Trabajo de Colombia, con presencia en todo el país. Tomado de <http://www.sena.edu.co/es-co/sena/Paginas/quienesSomos.aspx>. Recuperado el 13 de enero de 2020.

² Se denomina, Oriente cercano al territorio más cerca de la capital y Oriente lejano al más lejos de esta.



parte de la industria, servicios financieros y comerciales, además de servicios turísticos y una producción agrícola diversa. (Martínez, Arbeláez, & Medina, 2007).

Se define una zona de embalses en la que se encuentran las represas de El Nare, San Carlos y otras como Tafetanes³, Calderas⁴, Playas⁵ y Jaguas⁶. Para realizar estos proyectos se necesitó inundar una gran cantidad de territorio agrícola que trajo como consecuencia, la decadencia de las actividades agropecuarias y aunque la actividad turística tomo auge, al final no se pudo seguir llevando a cabo, debido al conflicto armado. Conforman esta zona los municipios de: El peñol, Guatapé, Concepción, Granada, San Rafael, Alejandría, y San Carlos. (Martínez, Arbeláez, & Medina, 2007a)

En cuanto a la zona de bosques del Oriente Antioqueño se encuentran los municipios de Cocorná, San Francisco y San Luis, territorios considerados de amplia riqueza en recursos naturales en los que sus habitantes subsisten mediante actividades como la agricultura y el comercio. (Martínez, Arbeláez, & Medina, 2007b)

La zona de páramo se encuentra constituida por los municipios de Abejorral, Sonsón, Argelia y Nariño, esta es la menos conectada con el resto de municipios del Oriente Antioqueño. Su territorio posee abundantes recursos naturales, cuenta con zonas de reserva forestal, además es apto para el cultivo de caña, café, maíz, cacao entre otros y el ganado. Se encuentran atendidos por una población rural que cuenta con unos niveles mínimos de servicios e infraestructura vial. (Martínez, Arbeláez, & Medina, 2007c).

Para este trabajo se definió como área de estudio los municipios de Guarne y Argelia debido a que actualmente estos municipios presentan gran interés por dinamizar su economía por medio del turismo, tomando como potencial las zonas rurales, y para esto, específicamente el agroturismo ha sido elegido como una opción. Al ser municipios que

³ **Tafetanes:** Rio que surte la central hidroeléctrica de Calderas

⁴ **Calderas:** La central de calderas usa el agua de los ríos tafetanes y calderas está ubicada cerca de la carretera que une a Medellín con los municipios de El Santuario, Granada y San Carlos

⁵ **Playas:** La central Playas forma parte del aprovechamiento de los ríos Nare y Guatapé.

⁶ **Jaguas:** La central de jaguas está ubicada cerca de los ríos Guatapé y Nare se encuentra entre los municipios de santo domingo, concepción, Alejandría, san roque y san Rafael. (Toro, 2016)



hacen parte del Oriente Antioqueño, pero que cuentan con características geográficas, sociales y ambientales muy diferentes, y que quieren iniciar con actividades agroturísticas, resulta interesante contrastarlos con el fin de mostrar las diversas experiencias y panoramas que cada uno puede ofrecer aun enfocándose ambos en una misma actividad turística, como lo es el agroturismo.

Mapa 1: Ubicación del Oriente Antioqueño



Fuente: (Redoriente, 2016)

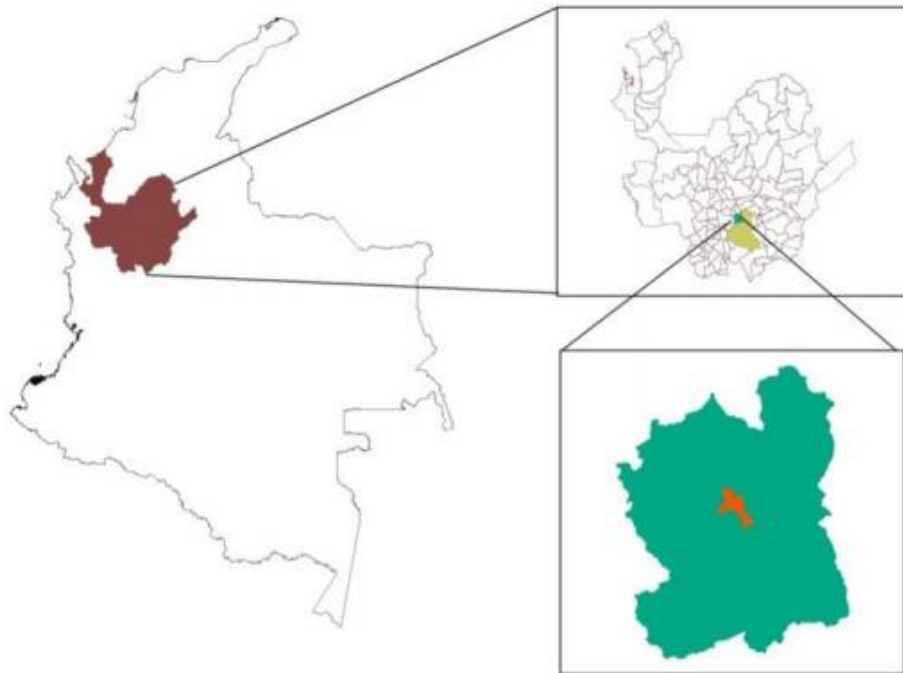
- **Área de estudio**
- **Municipio de Guarne – Antioquia.**

El municipio de Guarne hace parte de la subregión del oriente del departamento de Antioquia, limita por el norte con los municipios de San Vicente, Girardota y Copacabana; por el este con San Vicente; por el sur con el municipio de Rionegro y por el oeste con Medellín. Se encuentra a una distancia de 25km de Medellín, por la autopista Medellín Bogotá, posee una extensión en el área urbana de 4 Km² y una extensión en su área rural de 147 km², con un área total de 151 km², se encuentra a 2150msnm (metros sobre el nivel



del mar) en su cabecera municipal. Tiene una temperatura media de 17 grados centígrados. La altura máxima del municipio es de 2400msnm., en un lugar que se llama el alto de Guarne. Este municipio se encuentra ubicado sobre el ramal oriental de la cordillera central. (Alcaldía de Guarne, 2016).

Mapa 2: Localización espacial del Municipio de Guarne



Fuente: (UCO, 2014)

- **Características ambientales.**

El municipio de Guarne está ubicado sobre el ramal oriental de la cordillera Central, presenta alturas que oscilan entre los 2.100 y los 2.400 metros sobre el nivel del mar. Topográficamente, está conformado por dos valles con sus correspondientes encierros montañosos, estos son: el valle de La Mosca y el valle del alto Ovejas. Presenta zonas de



vida como: Bosque húmedo montano bajo: el cual tiene como límites climáticos una biotemperatura promedio de 16 – 17°C, y con elevaciones que van entre 2.150 – 2.300 msnm, también el Bosque muy húmedo montano bajo: que presenta una biotemperatura entre 13 y 16°C, y con elevaciones que van entre 2.000 – 2.600 msnm.

La vegetación natural es escasa por la explotación agropecuaria y está representada por especies como sauco de monte, encenillo, carbonero, uvo de monte, canelo, amarillo, guamos, cordoncillo, cucharo, entre otros. (Universidad Católica de Oriente (UCO), 2014).

- **Economía.**

La economía de este municipio comienza en el sector primario (ganadería, agricultura, pesca, etc.), en una segunda etapa se origina la industria y la agroindustria. La economía campesina del municipio de Guarne se debe al sector agrícola y al aprovechamiento de cultivos de frijol, papa, mora, fresa, etc. (Alcaldía de Guarne, 2016a).

Aunque, el Municipio de Guarne históricamente ha sido reconocido por su tradición agrícola, en los últimos tiempos esa tradición ha venido debilitándose, ya que han tomado fuerza otras actividades económicas al municipio, como las industrias, mayores actividades comerciales, fortalecimiento turístico. Guarne es municipio con múltiples actividades económicas, por su ubicación estratégica suele ser un foco evidente de desarrollo. Esto se evidencia por la cercanía con el municipio de Medellín y demás municipios del Valle de Aburra, con su ubicación sobre la autopista Medellín – Bogotá y la cercanía al Aeropuerto José María Córdova de Rionegro, han ido generando ventajas de localización industrial. “Los usos del suelo en los últimos años han cambiado su destinación, tomando fuerza la manufactura, servicios, el comercio y el turismo”. (Alcaldía de Guarne, 2016b,p.85).

- **Turismo.**

Guarne, según el Plan Subregional de turismo 2009-2020, cuenta con potencial para varios tipos de turismo como: Agroturismo, ecoturismo y turismo recreativo, el primero por su producción agropecuaria, actividades asociadas a la producción limpia, producción de



fique. Y ecoturismo y turismo recreativo, por contar también con actividades asociadas a parques ecológicos y recreativos. (Proyecto turismo para la paz, 2009-2020).

Para empezar a reconocer el territorio acorde a sus potenciales turísticos en el Plan antes mencionado, se incluye al municipio de Guarne en dos de las siete rutas con las que esta cuenta, las cuales son llamadas: Ruta de la horticultura sana y la ruta vuelta a oriente.

Ruta de la horticultura sana: conformada por varios municipios de la zona altiplano como: Guarne, Rionegro, Marinilla, El Carmen de Viboral y el Santuario. Esta ruta de la horticultura sana se basa “en un conjunto de granjas y fincas que vienen en un proceso de reconversión de sus cultivos a la producción agroecológica. Todo ello involucra técnicas y conocimientos como la biodinámica, la producción limpia y orgánica, entre otros”. (Proyecto turismo para la paz, 2009-2020a, p 93). Con la compra de productos en estas fincas o granjas, se ayuda al fortalecimiento del mercado verde, apostándole a la sostenibilidad económica y social en el Oriente Antioqueño. El paso de una agricultura convencional toxica a cultivos agroecológicos, se encuentra avalada por procesos como el de “Distrito Agrario”, que integra a muchos municipios y campesinos de la región. (Proyecto turismo para la paz, 2009-2020b)

Ruta vuelta a oriente: este es un recorrido tradicional que se ha tenido en cuenta para potenciar el Oriente Antioqueño, “caracterizado por la realización de circuitos en la zona del altiplano desde el valle de Aburrá, con el objeto de degustar de la gastronomía paisa e internacional, recrearse en parques de diversión y realizar compras de artesanías”. (Proyecto turismo para la paz, 2009-2020c, p.95)

- **Plan de desarrollo del municipio de Guarne 2016 – 2019 y su visión sobre el turismo.**

Entre los componentes de la línea desarrollo económico para la equidad, se encuentra el Turismo como una de las líneas económicas a desarrollar y también la empresariedad (fortalecimiento empresarial y empleo), ya que este municipio ha venido experimentando un cambio de vocación económica pasando de agropecuaria básica a servicios



complementarios de agroindustria, el turismo de naturaleza y conservación del medio ambiente, en este último las personas que habitan el territorio han sido buenos aliados, aunque “si bien gran parte de la población no es originaria, esta es de media y alta capacidad adquisitiva, con sentido de pertenencia por el territorio y sentido de responsabilidad social”. (Consejo Municipal de Guarne, 2016,p.57)

Este plan de desarrollo promueve usos asociados al turismo ecológico, rural, agrícola y arqueológico, los eco-hoteles, el comercio y los servicios asociados a las actividades turísticas, agrícolas entre otras. Sin embargo, reconocen que, algunas destinaciones del suelo definidas en el PBOT no potencian el desarrollo de la actividad turística (extensión urbana). El desconocimiento de atractivos y potencialidades turísticas locales, sumado a esto la débil infraestructura de servicios públicos y complementarios para apoyar el desarrollo de la actividad turística. Lo que puede estar ocasionando que en la actualidad existan pocos productos turísticos locales. (Consejo Municipal de Guarne, 2016a)

- **PBOT (Plan Básico de Ordenamiento Territorial) de Guarne y su Proyeccion en cuanto al turismo.**

El municipio de Guarne se visiona desde su PBOT como, un municipio modelo de desarrollo al año 2027 integrado con la región, viable, sostenible y competitivo. Con calidad de vida, que trabaja por la protección del paisaje, de sus recursos naturales, el espacio público, la inclusión y la educación. Dotado de la movilidad, los equipamientos, la infraestructuras y los servicios públicos necesarios para el hábitat, la industria limpia, el desarrollo rural sostenible, el turismo y el deporte, donde se puede vivir con dignidad y seguridad, en sana convivencia. Tomando estas actividades como una que contribucion a la economía y desarrollo del municipio. (Concejo del municipio de guarne, 2015, p.11).

La actividad turística en los diferentes corredores viales turísticos y paisajísticos⁷ con los que cuenta el municipio puede convertirse en un potencial económico importante y deberá

⁷ Corredores viales turísticos y paisajísticos, de apoyo a las actividades turísticas y agrarias: 1) Autopista - La Hondita – Santa Elena 2) Autopista - Alto de La Virgen 3) Autopista – Piedras Blancas – Parque ecológico 4) Autopista – La Honda – La Planta - Piedras Blancas 5) Vía Aeropuerto – Canoas – La Honda 6) Autopista –



promoverse en estas áreas usos y actividades que permitan promover la actividad turística y agraria en ellas. La infraestructura que más requiere esta actividad es la de desarrollo de vías rurales que son esenciales para canalizar el transporte de insumos hacia el Distrito Agrario⁸, y de productos de éste a los sitios de mercado. Igualmente constituyen el canal de acceso para el Circuito Turístico de Horticultura Sana previsto en el Plan Turístico del Oriente (Destino Verde de Antioquia). (Consejo Municipal de Guarne, 2015).

En concordancia con el Distrito Agrario del Oriente del que Guarne hace parte, el cual entre sus estrategias compatibles con el desarrollo rural integra el turismo entre otras, se realiza el Artículo 103, llamado: Distrito Agrario - Estrategia de desarrollo económico, social y ambiental.

En este marco se deberá tener en cuenta: Parcelación de vivienda no tradicional, equipamientos, acciones para desarrollar la estrategia del distrito agrario, turismo rural entre otros. Este último haciendo referencia a las actividades que realizan las personas durante sus viajes en lugares diferentes al de su entorno habitual. Los proyectos turísticos que se proponen para esta área deberán contribuir y garantizar la protección, recuperación y cuidado de los recursos naturales y los valores ambientales y paisajísticos de las zonas donde se desarrollan y ser compatibles con la vocación agraria. Los hoteles, hospedajes o alojamientos, se deben integrar con el entorno natural y garantizar la convivencia de los usos turísticos y hoteleros con los usos agrícolas y forestales. (Consejo Municipal de Guarne, 2015,p.88).

La Clara – Guapante 7) Autopista – La Clara – San Antonio parte alta. Tomado del Plan básico de ordenamiento territorial (PBOT) 2015.

⁸El Distrito Agrario se define como la unidad de gestión territorial agraria, que tiene como propuesta el ordenamiento territorial y desarrollo rural que propendiera por la salvaguarda de la economía campesina productora de alimentos y el rescate y defensa de la cultura agraria. a partir del proyecto “pueblos” (Plan de Ordenamiento Territorial del Altiplano Oriente Antioqueño, 1994-1996) se creó el Distrito Agrario en los municipios de esta región conocida también como el Valle de San Nicolás, a la que se le unieron luego los municipios de Granada, El Peñol y Guatapé, y que ha sido plasmada en Acuerdos Municipales, en un gran Acuerdo Regional y que fue reglamentada además por la autoridad ambiental regional CORNARE. *Tomado de la revista semillas, ¿estamos blindados frente a la crisis alimentaria? -El Distrito Agrario del Oriente Antioqueño: Una propuesta para el ordenamiento territorial y el desarrollo rural sustentable*, p. 106. Recuperado de file:///D:/Users/PC/Downloads/revista-semillas-38-39.pdf.



Ya en el Artículo 253, se mencionan las tipologías de usos rurales que puede ejercer el municipio frente a la protección y conservación ambiental, agropecuario, uso residencial, agroindustria, uso de servicios turísticos y entre otros usos permitidos.

En el uso de servicios turísticos se identifican para el municipio entre otras, las siguientes modalidades de turismo rural: Turismo cultural, Ecoturismo y Agroturismo. Este último toma importancia debido a la vulnerabilidad de la comunidad receptora, ya que el estado “velara por que los planes y programas que impulsen este tipo de turismo contemplan el respeto por los valores sociales y culturales de los campesinos”. Numeral 4, Art. 25 – Ley 300/96 citado en (Consejo Municipal de Guarne, 2015,p.206).

Por ultimo, en el Parágrafo 7º mencionan que:

Los servicios ecoturísticos, y agroturísticos, podrán desarrollarse en cualquier parte del suelo rural, de acuerdo con las normas sobre usos y aprovechamientos que se adoptan en la presente PBOT. Los proyectos turísticos que se desarrollen en los suelos rurales deberán contribuir y garantizar la protección, recuperación y cuidado de los recursos naturales, y los valores culturales, ambientales y paisajísticos de la zona, y ser compatibles con la vocación agrícola, pecuaria y forestal del suelo rural. (Consejo Municipal de Guarne, 2015,p.206, parr.5).

- **Municipio de Argelia – Antioquia.**

Argelia es un municipio ubicado en el oriente antioqueño, se encuentra en una posición geográfica de 5° 45' 43" de Latitud Norte de la Línea del Ecuador y de 1° 10' 37" de Longitud Occidental del Meridiano de Bogotá. Limita al oriente, al norte y al occidente con el Municipio de Sonsón; al sur con el Municipio de Nariño y con el Departamento De Caldas. Cuenta con 51 veredas y una población total del municipio según el Departamento Nacional de Estadísticas DANE, de 8.112 habitantes. Todo el sistema montañoso de Argelia pertenece a la cordillera central de los Andes en su vertiente derecha. Dicha cordillera alcanza allí, en Argelia, una altura próxima a los 3.100 metros. Tiene una altitud



de la cabecera Municipal de 1.750msnm., y una temperatura media de 20° C. Se encuentra a 146Km de la ciudad de Medellín, la capital del departamento de Antioquia. (Municipio Argelia - Antioquia Secretaría de Hacienda y Desarrollo Económico, 2017).

- **Características ambientales.**

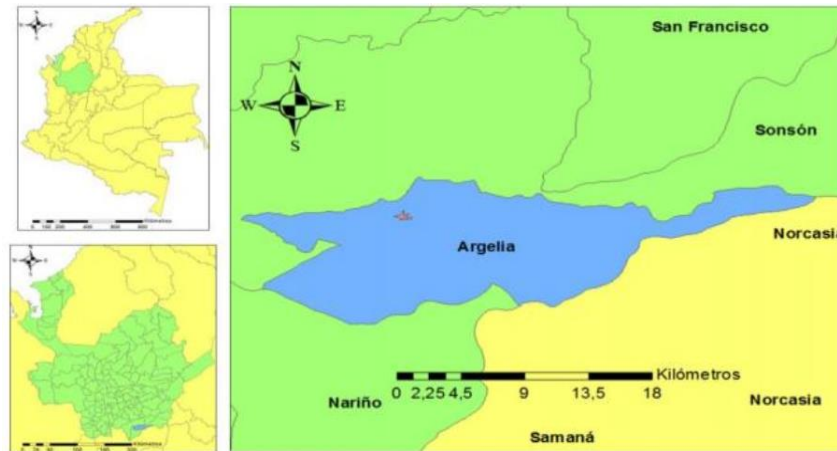
“Argelia hace parte de la subregión sur oriente que comprende los Municipios de Abejorral, Nariño y Sonsón. Se encuentra en esta zona la mayor diversidad florística de la región en la zona Páramo”. (Municipio argelia - antioquia secretaria de hacienda y desarrollo economico, 2017a,p.3) Este Municipio cuenta con los tres pisos térmicos (frío, templado y caliente). Posee características biofísicas, que hacen que sea considerado un abastecedor de aguas de gran importancia, que surte el río Samaná y el río Magdalena hacia el oriente. La gran riqueza hídrica con la que cuenta el municipio lo ubica en un alto potencial para el desarrollo de actividades de relacionadas con el uso y disfrute del agua. Además, cuenta con seis zonas denominadas de vida: bosque húmedo pre montano⁹, bosque muy húmedo pre montano, bosque húmedo tropical, bosque húmedo montano bajo, bosque pluvial montano, bosque muy húmedo tropical.

También hace parte de una reserva forestal con posibilidades de conservación y uso sostenible que aportaría a la economía de la subregión y del mismo Municipio. (Municipio Argelia - Antioquia Secretaria de Hacienda y Desarrollo Economico, 2017b)

⁹Se conoce como bosque montano o de montaña, al tipo de bosque que se halla ubicado bajo el alcance de un clima de montaña y se encuentra a una altura superior a los 2000 metros sobre el nivel del mar, es común encontrarlos en tierras frías. Los animales que viven en estos bosques suelen tener un pelaje grueso que los aísla del frío, además cuenta con una vegetación variada, también es posible encontrar humedad en el bosque montano y puede haber presencia de neblina en gran parte de este. (Ibarra, s.f)



Mapa 3: Localización espacial del Municipio de Argelia



Fuente: (Perfil productivo de Argelia, 2015)

- **Economía.**

La vocación del municipio ha sido principalmente agropecuaria, el componente agrícola ha estado basado en el cultivo de café y en otros cultivos como la caña, el cacao, el arroz, el maíz, el frijol y el plátano. Aunque actualmente, el café, la caña y el cacao son productos de mayor relevancia. En la parte pecuaria, se destaca la producción en pequeña escala tipo bovina, porcícola y equinos mulares. La actividad comercial y de servicios es básica e incipiente y corresponde a pequeños negocios dirigidos por familias. La actividad industrial es exclusiva de la transformación de la caña de azúcar en panela (Programa de las Naciones Unidas para el Desarrollo (PNUD), 2015).

- **Turismo.**

Argelia, según el Plan Subregional de turismo 2009-2020, cuenta con potencial para dos tipologías de turismo, como lo son el agroturismo y ecoturismo ya que se da la producción de café, caña, madera y cacao; uso de ganadería, y escenario propicio para actividades agroturísticas relacionadas con los productos anteriormente mencionados, además de



actividades contemplativas y de esparcimiento a través del uso del teleférico, y a su vez aprovechando los atractivos naturales además de la posibilidad de realizar senderismo que propicia el ecosistema de páramo. (Proyecto turismo para la paz, 2009-2020d).

De forma estratégica, para potenciar tales recursos turísticos no solo de Argelia sino de toda la zona paramo es creada la Ruta Histórica de Páramo y Termales, la cual busca dirigirse a un segmento cada vez más creciente de caminantes, que quiere reconocer y rescatar los hechos históricos de los distintos pobladores que ha tenido el Oriente Antioqueño desde la época prehispánica hasta ahora. En ella se encuentran pueblos con gran riqueza arquitectónica como Abejorral y Sonsón. También, vestigios del fenómeno conocido como la colonización antioqueña. Es así que, uno de los objetivos de esta ruta es “valorar y rescatar los caminos antiguos con actividades de senderismo y el establecimiento de posadas campesinas, para el disfrute del paisaje natural y cultural de los municipios que involucra”. (Proyecto turismo para la paz, 2009-2020e).

- **Plan de desarrollo del municipio de Argelia 2016 – 2019 y su visión sobre el turismo.**

Desde el plan de desarrollo se ve a Argelia como un municipio con potencial para el turismo ecológico debido a su gran riqueza biótica, que también es una alternativa para el impulso a la investigación en la región. Una de las estrategias propuestas para generar desarrollo urbano y rural, es mejorar la infraestructura necesaria para satisfacer las necesidades y servicios de la comunidad argelina, esto se puede lograr por medio de una apuesta a la competitividad y empleo, mediante la gestión ambiental, la promoción turismo, a través de las tecnologías de la información y la comunicación. Según el (Concejo municipal argelia antioquia, 2016).

Uno de los programas en este Plan es llamado: “Argelia como centro de turismo” el cual consta de varias iniciativas importantes como:



* Fomentar la creación de la comisión de turismo y promoción para las diferentes actividades que se realizan en el Municipio.

*Promocionar las diferentes actividades de ecoturismo en el Municipio.

*Construcción, mejoramiento y adecuación de las locaciones turísticas.

Todo esto con el objetivo de aumentar y fortalecer la oferta turística municipal con base en la valoración y aprovechamiento de los patrimonios naturales, culturales y paisajísticos existentes. (Concejo municipal argelia antioquia, 2016a).

- **EOT (Esquema de Ordenamiento Territorial) De Argelia y su proyección en cuanto al turismo.**

El municipio de Argelia según su EOT es potencial para el turismo ecológico en su zona rural. En este sentido plantea el Artículo 43: Generar las condiciones para el manejo del suelo de protección en el suelo rural del municipio, con los objetivos de:

*Promover programas de investigación, de sistemas alternativos de aprovechamiento del bosque.

*Brindar oportunidades de esparcimiento en un ambiente natural a través del turismo ecológico.

*Mejorar la capacidad de producción de agua.

Teniendo como uso principal “Usos y actividades de conservación de los recursos naturales, enriquecimiento forestal, manejo de la sucesión vegetal, o reforestación con especies nativas, educación e interpretación ambiental, ecoturismo y silvicultura” (Consejo de Argelia Antioquia, 2000, p.41).



1.3 ANTECEDENTES

- **Inicio de actividades agroturísticas a nivel mundial.**

Uno de los primeros acercamientos a la actividad agroturística se dio en los Estados Unidos. Según autores como Silva, Vilarinho y Dale, (1998) citado por (Constabel, et al., 2008, p.23) los “hacendados” alojaban a personas en sus ranchos, situados en lugares lejanos, sin buena infraestructura, pero contaban con sitios que permitían una abundante pesca y brindaban la posibilidad de cazar, siendo estos sitios propicios para la llegada de pescadores y cazadores durante las temporadas. El aumento en la demanda de estos servicios forzó a los propietarios a mejorar los servicios complementarios ofrecidos.

En cambio, en Europa, el agroturismo está vinculado más con la búsqueda de sus raíces por parte de los inmigrantes urbanos procedentes de la zona rural o también responde a la necesidad de descansar de la contaminada y extenuante vida urbana. De esta manera es como hacia finales de los setenta este modo de turismo tuvo un gran apogeo en países como España, Portugal, Francia e Italia donde “propiedades rurales dedicadas a la producción de quesos y/o vinos ofrecían alojamiento y permitían a los turistas participar de las etapas del proceso productivo” Silva, Vilarinho y Dale (1998) citado por (Constabel, et al., 2008a, p.24). Algunos países latinoamericanos han emprendido programas de agroturismo. Entre estos países podemos encontrar a Chile, Colombia, Brasil, y Argentina. La oferta está dirigida hacia el aprovechamiento de las propiedades tradicionales campesinas, donde se ofrece alojamiento y se le permite al turista conocer los procesos productivos.

En América latina, el turismo ha sido muy importante en las zonas rurales porque es una buena alternativa que permite la diversificación productiva ante la situación de parálisis en la que se halla la agricultura tradicional, en países como: Colombia. Brasil, Argentina, Chile, entre otros, el agroturismo ha contribuido al desarrollo económico de las zonas



rurales, permitiendo así que se mantenga la producción agropecuaria tradicional. (Constabel, et al., 2008b).

- **Agroturismo en Colombia.**

En el caso de Colombia a finales de la década de los 70 del siglo XX, aparece en la Corporación Nacional de Turismo información relevante acerca del agroturismo información llegada de granjas alemanas, ante esto, simultáneamente los funcionarios de la Corporación estaban estimando promover el agroturismo en el país, situación que motivó a que se estudiaran las ventajas de esta actividad en el eje Cafetero y en Boyacá. (Lenis, et al., 2013).

Según Cárdenas (1983) citado por (Lenis, et al., 2013a,p.52) en el año de 1983, se realizó la valoración del potencial de estas áreas y a la vez la Caja Agraria abrió una línea de crédito a fin de favorecer a las fincas cafeteras para desarrollar el agroturismo. Cinco años después, el Fondo de Promoción del Departamento del Quindío se consolidó incentivando la actividad en Risaralda, Caldas, el suroeste Antioqueño y la parte norte del departamento del Valle.

Actualmente el eje cafetero está compuesto por los departamentos de Risaralda, Quindío y Caldas, se encuentran ubicados en la zona central de Colombia, la economía de esta región se basa en la agricultura y entre los productos que allí se cultivan se destaca el café. La crisis cafetera de 1989 llevó a los agricultores a identificar fuentes complementarias de ingresos, transformando el agroturismo en un sector muy significativo para la economía de la región mediante el turismo rural, que también se le conoce con el nombre de turismo verde y agroturismo (Colombia, Travel 2010) citado por (Lenis, et al., 2013b,p.52).

Igualmente, con el turismo verde se pretende disminuir los impactos negativos que causa el turismo a la naturaleza. Estas rutas buscaban mostrarle a la comunidad en general una solución a las problemáticas que se han mantenido como una constante en las últimas



décadas, el abandono del campo, produciendo desplazamientos de campesinos hacia los centros urbanos, huyendo de la violencia unos y otros buscando una mejor calidad de vida.

El fenómeno del desplazamiento forzado no es ajeno a Antioquia, pues muchas personas suelen abandonar sus tierras por problemáticas relacionadas con la violencia armada, buscando un mejor futuro en las grandes urbes, la pobreza económica que ha jalonado el abandono de los campos debido a la desigualdad en la repartición de tierras, y en algunos casos abandono por eventos asociados a fenómenos naturales, como lo son las inundaciones, deslizamientos de tierra, terremotos entre otros. Es por ello que investigadores como Bejarano (1998), citado por (Jaramillo, 2006,p.49) han afirmado que:

La desigualdad en la distribución de la tierra condiciona los efectos del crecimiento agrícola sobre la pobreza, no sólo debido a la consiguiente distribución desigual de los ingresos retribuidos a la tierra, sino porque favorece sistemas de estratificación social que discriminan a los pobres en muchos aspectos, como por ejemplo la distribución del poder político o el acceso al crédito. (Jaramillo, 2006, p.49).

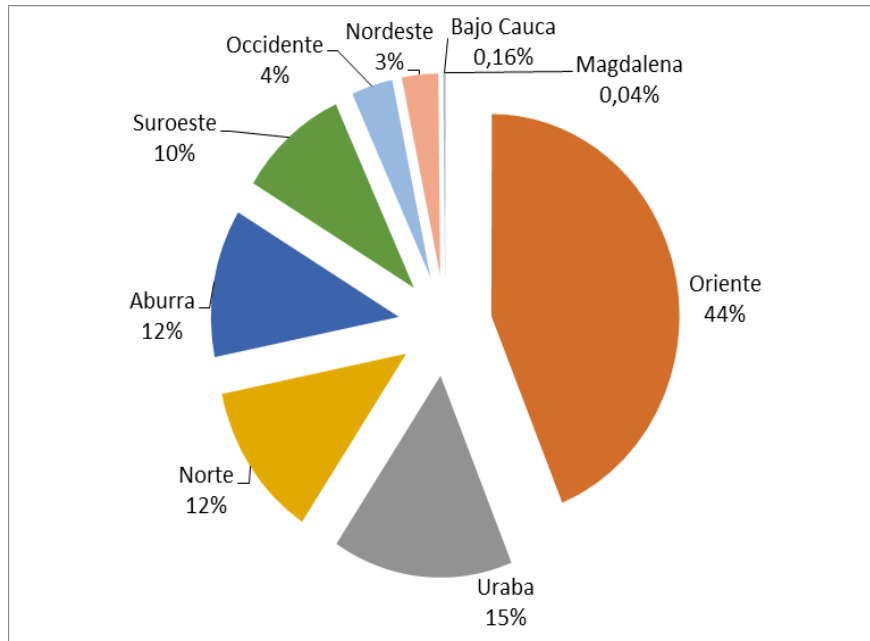
De acuerdo con la anterior, puede afirmarse entonces, que los problemas que en este momento tiene el campo no solo están ligados al conflicto armado, sino también a otros factores como por ejemplo la tenencia de la tierra y el aprovechamiento de los recursos y el territorio.

El departamento de Antioquia es uno de los mayores productores agrícolas del país, ocupando el segundo lugar en la producción de alimentos, aunque no es el de mayor rendimiento. Por ejemplo: “En el año 2013, se alcanzó la suma de 3 millones 54 mil toneladas cultivadas en 489.900 hectáreas, siendo superado por el departamento del Valle del Cauca, donde en 469.200 hectáreas se produjeron 3 millones 187 mil toneladas de alimentos e insumos” (Castaño, 2015,parr 1). Sin embargo, Antioquia aporta el 9.2% de



producción agrícola en Colombia y para el Valle de Aburrá, el departamento aporta un 29% (Valencia,2013 parr.5) como muestra la Grafico número 1:

Gráfico 1: Producción agrícola en Antioquia para el Valle de Aburra



Fuente: (Valencia, 2013 parr.5) Elaboración propia



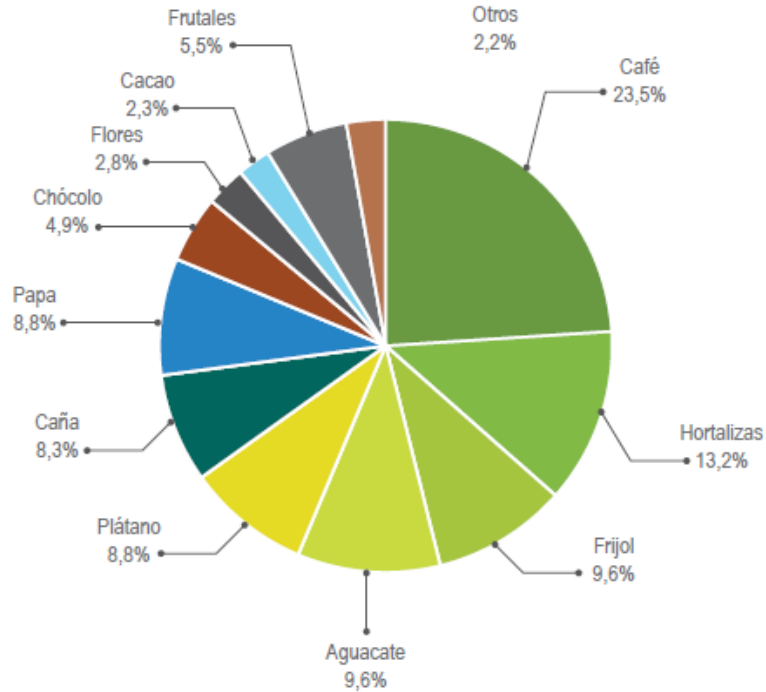
De las nueve subregiones que conforman el departamento de Antioquia, el Oriente como se evidencia en la gráfica N.1, es la que aporta casi la mitad de la producción de alimentos para el valle de Aburra con un 44%, a diferencia de (Urabá con un 15%, Norte 12%, Aburra 12%, Suroeste 10%, Occidente 4%, Nordeste 3%, Bajo Cauca 0,16 y Magdalena con un 0,04%). El Oriente Antioqueño cuenta con una gran variedad de productos que se cultivan en los diferentes municipios que la componen. “El pimentón, la remolacha, el higo y el repollo, por ejemplo, se cultivan en El Peñol, Sonsón, El Santuario y Marinilla, los cuales ocupan el primer lugar en la producción nacional. Lo mismo puede decirse del aguacate de El Retiro, cuya calidad es de exportación” (El mundo.com, 2011, parr.1) En general, la subregión del Oriente es privilegiada para la producción de verduras y frutas. Una muestra de esto último lo ofrecen los municipios de San Luis, Guarne, Rionegro y Cocorná, en los que se cultivan “la mora, el borojó, la fresa y la uchuva, conformando así un extenso mapa para la producción agrícola de productos destinados al consumo local, nacional y para la exportación”. (El mundo.com, 2011, párr.2).

Cabe resaltar que, estas actividades son las principales fuentes de generación de ingresos y empleo rural en esta subregión. El Oriente antioqueño se identifica como la principal despensa de alimentos del departamento, especialmente del Valle de Aburrá, y de los departamentos de la Costa Atlántica. “Aporta cerca del 60% de la producción departamental, evidenciándose en la producción de una gran variedad de productos agropecuarios (hortalizas, papa, fríjol, maíz, frutales, plátano, café, flores y leche, entre otros) con diferentes niveles de tecnificación”. (Organización de las Naciones Unidas para la Alimentación y la Agricultura (FAO), Agencia de Desarrollo Rural (ADR), 2019, p.346).

En el gráfico siguiente se puede observar cómo para el 2016, se reportó en la subregión un total de 61.273ha establecidas de cultivos transitorios (37,5%), permanentes (61,5%) y anuales (1%), siendo los más representativos en área sembrada: café, hortalizas, fríjol voluble, aguacate Hass, plátano en asocio, papa (capira y criolla) y caña con un volumen de producción de 652.947 toneladas. (Organización de las Naciones Unidas para la



Gráfico 2: Volumen de producción agrícola de Oriente Antioqueño



Fuente: Estadísticas por Consenso Secretaría de Agricultura y Desarrollo Rural de Antioquia(2016) citado en (Organización de las Naciones Unidas para la Alimentación y la Agricultura (FAO), Agencia de Desarrollo Rural (ADR), 2019, p.346).

No obstante, a pesar de que en la subregión se cultivan toda esta variedad de productos agrícolas, Colombia se ve en la obligación de importar muchos de los alimentos básicos de la canasta familiar, para poder satisfacer las necesidades alimentarias de su población como ocurre con la carne, pescado, pasando por lácteos, quesos, legumbres y hortalizas, hasta café y otros 300 productos llegan de EE. UU, Chile, México y 20 países más donde Colombia ‘merca’ casi a diario. Nuestro país produce 31,6 millones de toneladas de



alimentos al año, exporta 4,4 millones, pero importa 10,3 millones de toneladas. Según Rafael Mejía, presidente de la SAC (Sociedad de Agricultores de Colombia), si hubiera una verdadera política agraria, por lo menos el 50% de esas importaciones se podrían sustituir. (Redacción de El País, 2015, párr. 1-3).

La anterior situación se ha presentado por la falta de preparación que tuvieron nuestros campesinos para lograr ser competitivos en el marco del modelo de libre mercado que comenzó a implementarse a inicios de la década de los noventa. Si bien es cierto que algunos de los anteriores productos se cultivan y pueden ser producidos en el país, no logran ser competitivos. Siendo una situación aún más compleja la forma en que esto ha impactado negativamente la calidad de vida de los agricultores, que no ven valorado su trabajo ni es bien remunerado, generando consecuencias como la baja motivación para permanecer en el campo; otra situación que indudablemente también ha jugado un lugar central ha sido el desplazamiento forzado.

Llegados a este punto, se evidencia como desde la época de 1960 el Oriente Antioqueño ha sufrido una gran transformación social y económica debido a tres mega proyectos para la región que son la represa de Guatapé y el Peñol que inició en el año de 1963, la autopista Medellín – Bogotá y el aeropuerto José María Córdoba, además de estos existen otros proyectos de menor envergadura que causaron una gran problemática social como lo fueron las tres hidroeléctricas que se construyeron en San Carlos en los años 70s y termina en los años 80s y a la presencia de actores armados que trajeron consigo la violencia. Fue así como buena parte de la población campesina dejó atrás el campo para irse a las ciudades. Mejorada la situación de conflicto, algunas familias adineradas compraron fincas para ir de vacaciones o pasar los fines de semana. Esto contribuyó al cambio de la vocación de la tierra y aumentó los precios de esta. (Área de Paz Desarrollo y Reconciliación, 2010).

La construcción de la Autopista Medellín – Bogotá, entendido como mega proyecto, trajo algunos impactos negativos para la población campesina, ya que muchas familias tuvieron que asentarse en otros municipios y fueron desplazadas para que esta obra vial se hiciera



realidad, viéndose desafortunadamente afectada la población local, generando cambios en las costumbres campesinas, que los llevó a querer tener un estilo de vida más urbano. Una posible debilidad de estos megaproyectos es que han diseñados desde Medellín, sin tener en cuenta a la población de los municipios del Oriente en los que se ejecutarían. (Area de Paz Desarrollo y Reconciliacion, 2010a).

Se plantea entonces que, estos megaproyectos no disminuyeron la desigualdad social que existe en la subregión y tampoco trajeron consigo modernidad para los Antioqueños y los procesos manufactureros no generaron empleos suficientes en el área urbana para aquellos campesinos que se habían quedado sin trabajo en el campo. Al cambiar la vocación agrícola de los campesinos, se pusieron las esperanzas en el turismo como una alternativa económica para esta población, pero el turismo en la subregión se vio afectado por la llegada de grupos armados, limitando a que la actividad turística solo se pudiera realizar en los municipios del Oriente cercano¹⁰ que tienen un mayor desarrollo y dejando atrás a los municipios del Oriente lejano¹¹ aumentando así la inequidad y por ende la pobreza (Area de Paz Desarrollo y Reconciliacion , 2010b).

En la actualidad, el acuerdo de paz firmado entre la guerrilla de las FARC y el gobierno colombiano ha beneficiado la inversión tanto para el turismo como para la agroindustria, ya que muchas personas no querían venir a Colombia por que se encontraba en la lista de países en conflicto armado. De acuerdo con el expresidente de Colombia Juan Manuel

¹⁰“El oriente antioqueño está compuesto por veintitrés municipios, los cuales han sido agrupados en cuatro zonas o subregiones a partir de una cierta homogeneidad en sus dinámicas socioeconómicas, culturales y físico-naturales” (Instituto de Estudios Regionales y Universidad de Antioquia, 2003,p.35). Los municipios que conforman el Altiplano son: La ceja, La unión, El santuario, Guarne, Rionegro Marinilla y El Carmen de Viboral, San Vicente, El Retiro. Bosques: San Francisco, Cocorná, San Luis. Paramo: Sonsón, Argelia, Nariño y Abejorral. Embalse: Guatapé, El peñol, concepción, San Carlos, San Rafael, Alejandría, Granada. “En la región del Oriente antioqueño se encuentran dos zonas diferenciadas por su distancia física, pero también por sus características culturales: el Oriente cercano y el Oriente lejano” (Area de Paz Desarrollo y Reconciliacion PNUD Colombia, 2010,p.5).

¹¹El Oriente lejano conformado por los municipios que se encuentran en zonas como Bosques, paramo y embalses.



Santos (2010-2018), ese ya no es el caso, lo que permitirá al país tener grandes beneficios por medio de la agroindustria y el turismo (Colprensa, 2018)

Visto así, en el turismo se pone la esperanza para traer a futuro grandes beneficios junto con la agroindustria. Es así como considerando el gran potencial que tiene la subregión del Oriente Antioqueño, se considera que el agroturismo puede ser una buena alternativa para el mejoramiento de la calidad de vida de los habitantes de la región. De esta forma se busca a su vez implementar nuevas estrategias para impulsar el turismo en los municipios del oriente lejano, que no se había promovido debido al conflicto armado. Muchos de estos municipios tienen un gran potencial agrícola, por lo que sería muy beneficioso para el campesino que se ha quedado en su territorio o que apenas retorna a él, que se implemente un tipo de turismo que involucre de forma adecuada a la comunidad.

En línea con lo anterior, no es gratuito que el turismo sea considerado como “una estrategia de desarrollo territorial para la reactivación de las zonas rurales, dando valor y jerarquía a la identidad local y a los procesos productivos, mediante una visión comercial y turística” (Peralta & Li, 2017,p.45), permitiéndoles a los campesinos generar ingresos complementarios de su actividad económica.

Es así que, el agroturismo se piensa como un mecanismo más acertado para potencializar los ingresos económicos de los habitantes de la región, proporcionando la posibilidad de que los productos que se cultivan puedan llegar de manera directa al consumidor, evitando los intermediarios y generando mayor rentabilidad al agricultor. Además, el turista aprenderá sobre la forma de vida rural y los procesos productivos y de transformación que se dan en este entorno. También se lograría una conectividad entre los municipios vecinos que ayudarían al desarrollo de la subregión y sería una buena opción para consolidar estos vínculos a través del agroturismo.

Con base a lo anterior, el fortalecimiento del agroturismo se ve justificado con el hecho de que actualmente los turistas desean acercarse más al campo y a la naturaleza; donde puedan



visitar lugares de un modo diferente, siendo un ejemplo de ello las formas de vida de los entornos rurales y su cotidianidad. En ello la tendencia es involucrarse de forma directa o indirectamente con los procesos de producción de los alimentos y por ende aprender sobre las dinámicas del campo. Siguiendo este orden de ideas, autores como Rey (2016), dan cuenta del cambio que ha venido experimentado el turista, sosteniendo que:

El usuario pretende experimentar un cambio en el estilo de vida, promoviendo un mayor contacto con otras culturas, y demanda nuevas experiencias contrapuestas a las tradicionales. También se plantea un mayor acercamiento a la naturaleza y al disfrute de los valores de la personalidad. Es decir, estamos en presencia de un turista más activo tanto física como intelectualmente. (p. 10)

En suma, el turista moderno desea nuevas experiencias en lugares diferentes a lo que normalmente se ofrece en el medio y considerando el potencial que tiene la subregión del Oriente para satisfacer las necesidades de este segmento de la población, es que se valida la importancia de fortalecer una de las tipologías del turismo de naturaleza como lo es el agroturismo apoyando la población rural.

- **Iniciativas relevantes del agroturismo en el oriente antioqueño**
- **Plan subregional de turismo 2009-2020**

El proyecto Turismo para La Paz, fue una iniciativa del Segundo Laboratorio de Paz del Oriente Antioqueño, que ha ayudado al desarrollo territorial y a la cohesión social del Oriente, permitiendo incrementar el nivel de ingresos y el bienestar social de las comunidades afectadas por el conflicto armado en varios municipios de esta región. Dentro de la estrategia de planeación, el proyecto propuso la construcción participativa de un Plan subregional de turismo para el Oriente apoyando de igual manera la formulación de planes locales. Tal proyecto presenta un análisis del sistema turístico en el Oriente Antioqueño,



UNIVERSIDAD DE ANTIOQUIA

Corporación Académica Ambiental

elaborado de forma participativa durante los años 2007 y 2009, reconociendo sus principales desventajas y potencialidades para afianzar el oriente como un destino turístico sostenible y competitivo y por último desarrolla una propuesta turística para el territorio, mediante la implementación de siete rutas turísticas que resaltan su patrimonio natural, cultural e histórico. (Proyecto turismo para la paz, 2009-2020f)

La siguiente tabla da cuenta de las 7 rutas turísticas con temáticas, características y los diferentes municipios que las integran, establecidas en el plan antes mencionado.



Tabla 1: Rutas turísticas del Oriente Antioqueño.

Nombre de la Ruta	Municipios participantes	Característica de la Ruta
<i>Ruta Artesanal</i>	El Retiro, Marinilla, San Vicente Ferrer, El Santuario, Rionegro, El Carmen de Viboral y concepción.	Es un recorrido por el patrimonio cultural (material e inmaterial) en la que se da cuenta de la historia, la tradición y la idiosincrasia cultural de los pueblos.
<i>Ruta Vuelta a oriente</i>	El Retiro, la Ceja del Tambo, Rionegro, Marinilla, Guarne, y Santa Elena (corregimiento de Medellín).	Un recorrido por la gran oferta comercial, gastronómica y de servicios, como parques recreativos y ecológicos.
<i>Ruta Histórica de Córdoba</i>	San Vicente Ferrer, Marinilla, Rionegro, El Santuario y Concepción.	Es de Carácter histórico y cultural que enaltece la memoria del gran general de la independencia José María Córdoba.
<i>Ruta de la Horticultura sana</i>	El Carmen de Viboral, Guarne, Rionegro, Marinilla, El Santuario, El Peñol, Guatapé, y Sonsón.	Es un conjunto de granjas y fincas que proyectan el desarrollo de un proceso agroecológico, de producción y servicios.
<i>Ruta de las Aguas y las Piedras</i>	Guatapé, El Peñol, San Carlos, Alejandría, San Rafael, y San Vicente Ferrer.	Articula paisajes, embalses y hermosos ríos, además monolitos (Piedras) de gran tamaño y significado existentes en la subregión.
<i>Ruta vía verde Bosques Tropicales</i>	Cocorná, Granada, San Luis, San Francisco, Sonsón (parte baja) y Puerto triunfo (subregión Magdalena Medio).	Motiva el disfrute del paisaje y la exuberancia de la naturaleza a través de múltiples miradores y paradores turísticos. También ofrece la oportunidad de practicar varios deportes de aventura.



<i>Ruta histórica de Paramo y Termales</i>	La Ceja del Tambo, La Unión, Abejorral, Sonsón, Argelia y Nariño.	Se destacan las gestas históricas de los distintos pobladores que ha tenido el Oriente Antioqueño. La integran distintos pueblos con gran arraigo paisa y una gran riqueza arquitectónica.
--	---	--

Fuente: Elaboración propia con base en Proyecto turismo para la paz (2009-2020)

Tomando como base el cuadro anterior la tabla 1, la Ruta de la Horticultura sana, que articula ocho de los veintitrés municipios del oriente entre ellos Guarne, uno de los municipios área de estudio, se presenta como una de las primeras iniciativas de agroturismo en el oriente antioqueño por medio de este Plan Subregional de Turismo del Oriente Antioqueño.

Como ejemplo de esto a continuación presentamos dos de las propuestas más relevantes que a la fecha se han desarrollado.

- **“Campesino por un día” Propuesta de Cornare (Corporación Autónoma Regional de los Ríos Negro y Nare)**

Ha empezado a impulsar dentro de su agenda ambiental el fortalecimiento del turismo rural, por medio de una estrategia turística llamada campesino por un día, que ya acoge a municipios como Granada, San Rafael, El santuario, el Peñol entre otros. El cual busca que con visitas a las familias campesinas se obtenga una relación directa entre los que llegan y la familia campesina, permitiendo que se sienta la idiosincrasia de los campesinos del Oriente Antioqueño, posibilitando que por medio de esta actividad también llamada agroturismo el campesino se sienta orgulloso de su territorio y de ser campesino (Hector, 2019).

- **SENA (Servicio Nacional de Aprendizaje)**

Apoya el emprendimiento rural con un programa llamado Emprende Rural, que tiene como objetivo la generación de capacidades para la inclusión productiva rural con enfoque



diferencial, promoviendo principalmente el emprendimiento rural. Está soportado sobre procesos de formación, emprendimiento, acompañamiento empresarial y gestión para la empleabilidad, con el propósito de generar ingresos, enfrentar el problema de desempleo, la baja capacidad ocupacional de los jóvenes y de la población vulnerable en las áreas rurales del país y la escasa productividad del campo colombiano, por medio de acciones de formación complementaria implementadas especialmente en las zonas rurales bajo la estrategia de “aprender haciendo” en los siguientes sectores Agrícola, Pecuario, Agroindustrial, Forestal, Turismo, Ambiental y Servicios asociados a la ruralidad. (SENA, s.f)

Este programa es una oportunidad para capacitar y apoyar emprendimientos rurales, entre otros, para apostarle al área rural en el agroturismo. En la actualidad es el programa que apoya los nuevos emprendimientos rurales a fines con el agroturismo que se están dando en los municipios área de estudio de esta investigación (Guarne y Argelia).

1.4 JUSTIFICACIÓN

Este trabajo de investigación pretende realizar una valoración conceptual que permita conocer si es viable desarrollar actividades de agroturismo que generen ingresos que beneficien a la población rural y en general a los habitantes de Guarne y Argelia, municipios del oriente Antioqueño.

Lo que se busca es identificar si mediante la actividad agraria, el agroturismo puede generar ingresos adicionales a los obtenidos al diario vivir. Estos ingresos adicionales podrían estar considerados por medio el conocimiento del modo de vida del campesino en sus quehaceres diarios como, el cultivo, la siembra, la cosecha; permitiendo que la cultura de estos, se mantenga viva en el tiempo, además ayudaría a que este pueda vender sus productos de manera directa al consumidor (turista) evitando el uso de intermediarios, dejándole una mayor ganancia al pequeño agricultor. Lo anterior, pudiera evitar la migración de los habitantes del campo a la ciudad en busca de mejores oportunidades. Se puede considerar,



entonces, que el agroturismo motivaría la permanencia de las comunidades en el campo, sin necesidad de tener que cambiar el modo de vida de las familias campesinas y agricultoras.

De acuerdo a lo indagado en distintas fuentes y trabajo en campo, se evidenció que el municipio de Guarne cuenta aproximadamente con cuatro fincas y el municipio de Argelia con seis fincas, que tienen interés en poner en valor turístico sus actividades y procesos productivos. En total se evaluaron diez fincas, con un alto potencial de desarrollo de actividades agroturísticas y/o diversas actividades relacionadas con el turismo rural y de naturaleza.



CAPITULO II

1.5 MARCO TEÓRICO

Para lograr una mejor comprensión del tema planteado, es necesario tener claridad en los siguientes conceptos: turismo, turismo sostenible y desarrollo sostenible, turismo convencional turismo no convencional, población rural, población campesina, turismo de naturaleza, turismo rural, agroturismo, agroecoturismo y agroecología, ya que son la base de este proyecto de investigación; a la vez que permitirán al lector entender de mejor manera este documento.

- **Diferencia conceptual**
- **Turismo**

La definición de turismo se ha planteado desde disciplinas como la economía y la sociología, entre muchas otras, que pretenden explicarlo conceptualmente hablando. Es así como Roscher y Stadner (1932) citado por (Martínez E. S., s.f, p.4) plantean que el turismo es una circulación de personas que se alejan de su hogar temporalmente para quedarse en otro lugar, para saciar la necesidad de cultura u otros deseos. Por su parte, Michaud (1997) afirma que el turismo es un grupo de actividades de elaboración y uso, seguidas de un desplazamiento para quedarse cuando menos una noche fuera de la residencia habitual, “siendo el motivo del viaje el recreo, los negocios, la salud o la participación en una reunión profesional, deportiva o religiosa” citado por (Martínez E. S., s.f, p.4)

Como las anteriores definiciones existen muchísimas más que tienen gran cantidad de similitudes y diferencias. No obstante, dentro de las que tiene mayor reconocimiento y aceptación, es la que brinda la organización Mundial del Turismo (OMT), para la cual “el turismo comprende las actividades que realizan las personas durante sus viajes y estancias en lugares distintos a su entorno habitual, por un periodo de tiempo consecutivo inferior a



un año, con fines de ocio, por negocios y otros” (Organización Mundial de Turismo (OMT), 1994)

En la actualidad, se ha evidenciado necesario hablar no solo de turismo sino del desarrollo del turismo sostenible, que vaya un poco más allá del simple disfrute y genere conciencia acorde al desarrollo sostenible planteado desde hace más de 30 años.

- **Turismo sostenible y desarrollo sostenible**

El concepto de desarrollo sostenible es entendido según el Informe Brundland de 1987, como “aquel que satisface las necesidades del presente sin comprometer la capacidad de las futuras generaciones para satisfacer sus propias necesidades” Comprendiendo tres dimensiones, económica, sociocultural y ambiental, las cuales deben procurar mantenerse en equilibrio para lograr la sostenibilidad. Así, en la Cumbre de Río de 1992 Adopta este término y crea la Agenda 21, como un documento propositivo con estrategias para la conservación de los recursos con los que cuenta el planeta, después de identificar los principales problemas ambientales del mundo. (Gómez, s.f).

La industria turística no debía quedarse atrás, por lo que quiso ofrecer apoyo a esa iniciativa y con el propósito de contribuir a los objetivos de la agenda 21, se elaboró en 1996 el que sería el primer informe de la “industria de viajes y turismo y el consejo de la tierra”. Tal documento resaltó los aspectos integradores del turismo y el medio ambiente, sobre principios de garantía de la sostenibilidad local; también propuso medidas a los gobiernos y a las empresas turísticas para lograr los objetivos de la Cumbre. De esta manera, estableció áreas preferentes de actuación, la colaboración de todos los sectores de la sociedad en el turismo, y estableció tareas a las autoridades (nacionales, regionales y locales) para que respaldaran y contribuyeran en las labores de evaluación de los impactos ambientales y planificación turística. (Ministerio de Comercio, Industria y Turismo, 2012).



Es así, como surge el turismo sostenible el cual centra sus bases en hallar el equilibrio entre la actividad económica realizada por las empresas del sector turismo, en el impacto social positivo causado por las organizaciones a todos aquellos actores de la comunidad con los que interactúan y en el cómo se impacta el medio ambiente con su diversidad, de manera que estos últimos se mantengan protegidos en su estado natural y no se vean tan expuestos a los impactos negativos que pueda traer el turismo manejado de una manera inadecuada. De manera, debe establecer un equilibrio adecuado entre esas tres dimensiones para garantizar su sostenibilidad a largo plazo. (Lalangui, Espinoza, & Pérez, 2017).

Es importante traer a colación que el turismo es reconocido como un factor de desarrollo sostenible, según el Código Ético Mundial para el Turismo 1999, y que en este orden de ideas el turismo de naturaleza y el ecoturismo son apreciados como tipos de turismo vaporizadores y enriquecedores, en la medida que respeten la población local y el patrimonio natural. (Ministerio de Comercio, Industria y Turismo, 2012a).

Hoy en día, el turismo es dividido en dos corrientes, el turismo convencional y el turismo no convencional o alternativo.

- **Turismo convencional**

El turismo convencional tiene como oferta principal el turismo de sol y playa, esto permite que, este tipo de turismo, sea un turismo concentrado y abundante. A este turismo también se le conoce por el nombre de turismo de masas; se le da este nombre por la cantidad de turistas que participan de él. Una de las características del turismo convencional es el movimiento de grandes cantidades de visitantes o turistas, además de pretender la generación de máxima rentabilidad en el mínimo espacio que sea posible, sin embargo, esto trae consigo riesgos para la naturaleza, el paisaje y la diversidad cultural. Este tipo de



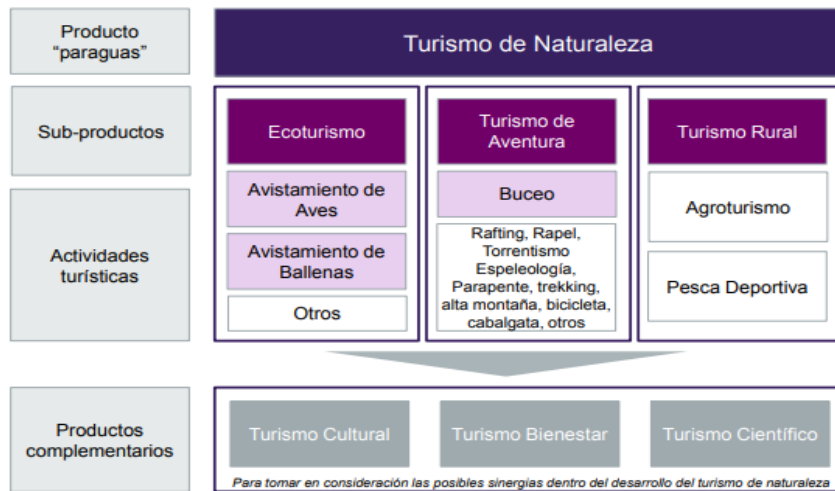
turismo es el que ha tenido un mayor desarrollo desde el inicio de la actividad turística (Gallardo, 2015).

- **Turismo no convencional**

Es un turismo también denominado alternativo, busca satisfacer las exigencias de los turistas que no satisface un turismo convencional. Es por ello que esta clase de turismo tiene como principal característica el crecimiento a pequeña escala, de manera que impacte mínimamente al medio ambiente. Dentro del turismo alternativo se encuentra el ecoturismo, turismo de aventura y el turismo rural (Gallardo, 2015a). En Colombia estos se encuentran clasificados dentro de la tipología de turismo de naturaleza, en calidad de subproductos.

El siguiente gráfico explica lo anterior de una manera más sencilla.

Gráfico 3: Clasificación de la tipología de turismo de naturaleza



Fuente: (Plan de Negocio de Turismo de Naturaleza de Colombia, 2013, p.8)

- **Población rural**

La población rural en Colombia está compuesta socialmente por campesinos, afrocolombianos e indígenas, incluyendo también a los pequeños productores rurales. Estadísticamente en el territorio nacional estas comunidades han sido clasificadas como el “resto”. “Esto es, aquella población ubicada por fuera de las cabeceras de los municipios, bien sean ciudades grandes, intermedias o pequeños pueblos” (Serrano, et al., 2015,p.10). En relación a lo anterior, autores como Villalzo, Corona y García (2002) citado en (Arce, s.f.) indican que “tradicionalmente lo urbano se ha definido como los asentamientos que presenten un tamaño, una densidad de población y una estructura de empleo determinados. Por consiguiente, la población rural se ha definido como aquella que reside fuera de dichos asentamientos” (p.2).

Méndez, Ramírez y Álzate (2005), citado por (Arce, s.f,a) reiteran que lo urbano y lo rural se diferencian por el tipo de actividad que se desarrolla en estos lugares. Sumándole a este elemento la variedad poblacional, lo productivo, la disgregación o la aglomeración de la población y lo ambiental.” Aunque el concepto de “nueva ruralidad¹²” propone una nueva relación “campo- ciudad” en donde los límites entre ambos ámbitos de la sociedad se desdibujan, sus interconexiones se multiplican, se confunden y se complejizan.” (Grammont, 2010) Desde otras miradas, los espacios rurales son descritos como los lugares donde existe una interrelación del hombre con la naturaleza, siendo esta fundamental para que los pobladores de este entorno logren realizar sus actividades diarias. Las cuales están enfocadas en a la producción de alimentos y materia prima para las empresas (Arce,s.f,b).

¹² **La nueva ruralidad-** “constituye una visión interdisciplinaria que reconoce la heterogeneidad económica del ámbito rural y los múltiples vínculos de interdependencia con lo urbano, busca disminuir el sesgo sectorial del desarrollo rural, promover políticas integrales y diferenciadas para la multiplicidad rural, así como conferir visibilidad al peso estratégico de los espacios rurales para el desarrollo (Pérez, 2004) citado en (Santos, Martínez, & Díaz, 2017). De acuerdo con Echeverri y Ribero (2002, p. 17) citado en (Santos, Martínez, & Díaz, 2017) la nueva ruralidad se sustenta en la reconsideración de los espacios rurales como población dispersa adscrita al sector agropecuario, para conceptualizarlos como territorios construidos a partir del uso y apropiación de recursos, con procesos productivos, culturales, sociales y políticos”. (Santos, Martínez, & Díaz, 2017).



De las apreciaciones anteriores, puede entonces inferirse que las tierras que se encuentran en las afueras de los municipios son las que se consideran como propicias para el cultivo de diferentes productos por parte de la población campesina, de manera que contribuyen al abastecimiento de alimentos para la localidad. Siendo este uno de los principales aspectos del valor que representa la población rural para los colombianos, en tanto se supone que de esta depende la producción de alimentos y materia prima para la industria. Desafortunadamente esto no se cumple en alto porcentaje, siendo los campesinos la población con el mayor nivel de pobreza del país y la que más se ha visto perjudicada por el conflicto armado; lo que se ha convertido en un obstáculo para el desarrollo de estas comunidades en muchas regiones del país.

- **Población campesina características, dificultades e importancia**

El campesino tiene una relación estrecha con la naturaleza, en el proceso general de la producción a través de su trabajo. Por lo tanto, la actividad agrícola es y sigue siendo un componente esencial de apropiación del campo, sin excluir otras actividades que realice el campesino, que también tenga “una vinculación con la tierra y la construcción de territorio a través del mercado, del intercambio cultural con otras comunidades y pueblos”. (Instituto Colombiano de Antropología e Historia (ICANH), 2017,p.3, parr.3)

De esta manera, la población campesina se conforma al tomar unas maneras específicas de pensar, de vivir y de establecerse en las zonas rurales, que se precisan en unas características culturales reconocibles. “El autorreconocimiento individual, familiar y comunitario como parte de una colectividad campesina parece de primer orden y fundamental en la construcción de identidades campesinas”. (Instituto Colombiano de Antropología e Historia (ICANH), 2017,p.3, parr.5). Se plantea entonces que:

“En el mundo, la población urbana depende de la producción de alimentos y materias primas provenientes de la agricultura, sin embargo, a pesar de que la mayor parte de dichos productos son el resultado de las prácticas campesinas (Fanon 1968)



citado de (Min Agricultura, 2013) se estima que el 70% de la pobreza mundial se encuentra concentrada en áreas rurales (Golay, 2009). Citado de (Min Agricultura, 2013a). Esto se debe según Martins (2012) citado de (Min Agricultura, 2013b) a que los campesinos de los países en vía de desarrollo se encuentran confinados en un círculo vicioso causa en gran medida de las políticas gubernamentales que no invierten los recursos suficientes en una adecuada estructuración de la actividad agrícola y porque los pequeños productores pierden sus tierras debido a la presión ejercida por grandes empresas capitalistas, que ocasionan una casi inevitable migración a las periferias urbanas integrando y ampliando los círculos de pobreza, fenómeno confirmado por una transición demográfica en la que el número de habitantes urbanos supera al de los rurales (Borras, 2009)”. Citado en (Min Agricultura, 2013c, p.2)

De hecho, el campesino no ha sido reconocido totalmente como sujeto social por parte de quienes crean las políticas públicas en el país, llevándolos a una crisis agudizada por fenómenos como el cambio en el uso de la tierra, el desplazamiento forzado y la concentración de su propiedad, usos inadecuados de los recursos productivos y más condiciones de pobreza que acarrea el sector rural (Londoño, 2008; Incoder, 2012; Forero, 2013). Citado por (Min Agricultura, 2013d, p.3)

A partir de esto, se puede deducir el impacto que la violencia política ha estado teniendo en la cultura campesina, olvidándoseles que “las tradiciones que la definen están directamente ligadas con la tierra y que la promoción de estas tradiciones culturales es también una apuesta por el desarrollo social de estas sociedades”. (Ministerio de cultura, s.f,a, p.43). Por tal motivo, las apreciaciones sobre esta cultura no deben dejar pasar por alto este hecho, siendo importante encaminarse en una protección de la memoria histórica de la cultura campesina, además de tener en cuenta que “la reconstrucción de una memoria histórica debe pasar por la reconstrucción de las tradiciones culturales rurales, las cuales han sido



afectadas por el conflicto armado y la violencia política generada”. (Ministerio de cultura, s.f,b)

Al mismo tiempo, el reconocimiento de las tradiciones campesinas, puede lograr una unión del campesinado colombiano, ya que este se ha caracterizado por su división y su poca unidad. Por lo tanto, el reconocimiento de las tradiciones culturales es un paso importante en la valoración y exaltación de la labor campesina, “en un país en donde el sector agrícola aporta alrededor del 10% del PIB del país y se encarga de una buena parte de la producción de alimentos para el resto de la población del país”. (Ministerio de cultura, s.f, c, p.43, par. 5)

- **Turismo de naturaleza**

Para Colombia, el turismo de naturaleza es aquel en el que la oferta de productos y servicios se desarrolla alrededor de un atractivo natural bajo principios de sostenibilidad. Según la Organización Mundial del Turismo, “El Turismo de naturaleza es todo tipo de turismo basado en la naturaleza, en la que la principal motivación es la observación y apreciación de la naturaleza, así como las culturas tradicionales” OMT (2002) citado en (Ministerio de Comercio, Industria y Turismo, 2012b, p.12).

De las dos definiciones es importante rescatar que van en línea con la sostenibilidad, por lo tanto, es un tipo de turismo que está relacionado directamente con el desarrollo y el turismo sostenible, y prácticamente está sugerido a los hábitats naturales y a su biodiversidad, donde obtienen “gran relevancia los parques naturales, las reservas protegidas, el ecoturismo, el medio rural, el agroturismo y el involucramiento de la población perteneciente al área determinada de implantación turística”.(Quintana, 2017,p.2)

- **Turismo rural**

El concepto de turismo rural posee varias definiciones entre ellas se encuentra la de Gannon (1994) citado por (Pérez, 2010,parr.19) que define al turismo rural como toda la serie de



actividades y atractivos, proporcionados por los campesinos y la comunidad rural, con la finalidad de motivar a que los turistas lleguen y así tener una entrada de dinero extra; otros autores como García (1996) citado por (Pérez, 2010a,parr.19) dicen que esta actividad se fundamenta en el goce de nuevos productos que se enlazan con el medio natural. Es así que el turismo rural utiliza todos los medios posibles en la ruralidad, ordenándolos en un producto turístico y ofreciendo distintas actividades. Barrera et al. (2009) citado por (Pérez, 2010b,parr.22) menciona que el turismo rural ofrece al visitante la peculiaridad de los paisajes y la cultura de los lugares rurales, resaltando en un producto turístico la identidad local.

La Importancia del Turismo Rural

El turismo puede estimular el desarrollo en muchos lugares de la ruralidad, esto permite el desarrollo de las actividades económicas representativas de las zonas rurales y valorar la cultura de las comunidades locales, además genera empleo para los jóvenes de los lugares rurales y de alguna manera contribuye a que disminuya el abandono de las zonas rurales, el turismo rural valora la identidad de las comunidades rurales y sus tradiciones, mediante las actividades participativas en el medio natural, también favorece la comercialización de productos regionales, (Pérez, 2010c)

Uno de los objetivos del turismo rural es la generación de iniciativas para mejorar el patrimonio inmobiliario, promover la artesanía, reavivar el comercio, promocionar la agroindustria y el potencial local, (Pérez, 2010d).

- **Turismo Rural en Europa**

El turismo rural se encuentra presente en casi todos los países europeos y del planeta, comienza a mostrarse en el siglo XX en los años de 1930, siendo este tipo de turismo rural una manera de descanso en el campo para los obreros de la ciudad (Feito & Pelaez, 2016).

Gran Bretaña fue uno de los pioneros en Europa a la hora de regularizar los hospedajes para el turismo rural como “Beds and Breakfast” (camas y desayuno), e Irlanda regulo sus



hospedajes como “Farmhouse” (casas de campo, cosa que se acercaba mucho al agroturismo), (Feito & Pelaez, 2016a).

A lo largo de la segunda guerra mundial, este tipo de turismo se detuvo, y reapareció en los años Ede 1950-1960 y se desarrolló debido al crecimiento económico y las preferencias de las personas ya que empezaron a ver la naturaleza y sus paisajes como algo valioso, (Feito & Pelaez, 2016b).

- **Turismo Rural Comunitario**

Este tipo de turismo se fundamenta en la comunidad local, que tiene la intención de minimizar los impactos negativos y fortalecer los impactos positivos del turismo en la naturaleza, asimismo permite generar ingresos en las zonas rurales de los países que se encuentran en vía de desarrollo, por medio de la participación de la comunidad local en el turismo, y los beneficios que sean generados por el turismo se quedan en la comunidad. Igualmente, tiene como fin preservar la identidad étnica, además valora el patrimonio cultural en todas sus estructuras, genera importantes beneficios para la ruralidad debido a su impacto en las familias locales e impulsa un turismo responsable, permitiendo una mejora en la calidad de vida de estas comunidades y de los recursos naturales (Jurado, Domingo, & Pastor, 2012)

Dentro de las modalidades que puede admitir el turismo rural se encuentran el agroturismo que hace alusión a experiencias con las actividades productivas cotidianas de los campesinos, concepto que se desarrollará a continuación.

- **Agroturismo**

Es una actividad que se encuentra dentro del turismo rural. La finalidad de este, es hacer que el turista interactúe a través de vivencias participativas en la producción agropecuaria de las granjas o fincas. También involucra al visitante con la gastronomía y la cultura de la comunidad, permitiendo que las personas puedan degustar los productos transformados en otro tipo de alimentos o en su forma natural. Autores como Montijn y Carré (2005) citado



por (Ramírez, 2013) piensan el agroturismo como una de las actividades que se encuentra dentro del turismo rural, se distingue por la intervención participativa de los turistas en las actividades de producción, por medio del entretenimiento o con fin académico. En estos lugares se pueden también encontrar servicios complementarios como hospedaje y alimentación.

Investigadores como Sayadi y Calatrava citado por (Velasco, Cerro, & Mogollón, s.f) conciben el agroturismo como:

Un tipo de turismo rural en el que un componente importante (si no el principal) de la oferta turística es la acogida, alojamiento, gastronomía, ocio, participación en tareas, etc., y en la explotación agraria. Se entiende entonces el turismo rural como el conjunto de actividades recreativas realizadas en zonas rurales, basadas en elementos de cultura rural, el agroturismo, será pues, una forma de turismo rural, en el que dichos elementos están vinculados, en alguna medida, a la explotación agraria. (p.38)

Mientras que Blanco & Riveros (2003), muestran el agroturismo como una actividad ligada al desarrollo de las comunidades rurales, enfocándose en el desarrollo rural y afirmando que los sitios donde se realiza el agroturismo, o sea fincas y granjas deben ser creados y dirigidos por las familias dueñas de estos lugares. En consecuencia, los autores definen el agroturismo como:

...una de las modalidades del turismo en espacios rurales, en el que se incluyen el turismo rural, el ecoturismo y el turismo de aventura, entre otros. De acuerdo con la definición de la Organización Mundial del Turismo (OMT), citada por Barrera (2006) citado por (Blanco & Riveros, 2003a) el agroturismo es la actividad que se realiza en explotaciones agrarias (granjas o plantaciones), donde los actores complementan sus ingresos con alguna



forma de turismo en la que, por lo general, facilitan alojamiento, comida y oportunidad de familiarización con trabajos agropecuarios. (p. 118)

Esta definición se ajusta a lo que sugieren (Morales, Cabra, Aguilar, Velasco, & Holguín, 2015), para quienes considera que el valor agregado del turismo debe quedar en el lugar y lo consideran potencial para que las comunidades “conserven las tradiciones agroindustriales, gastronómicas y culturales, que son la razón de ser del agroturismo” (p.186). Esta apreciación es muy importante porque lo que se busca al implementar el agroturismo en un territorio, es permitirles a las familias rurales conservar su cultura, sus costumbres y tradiciones agropecuarias; haciendo de este una alternativa económica amigable, que no afecte su actividad económica principal y mucho menos su forma de vida.

Continuando con la definición de agroturismo, Budowski (2001) tiene una visión que concuerda con lo que han mencionado otros autores, pero a diferencia de estos cree que hay una confusión a la hora de definir el término de agroturismo, ya que existen otros términos que se le parecen mucho, pero que traen consigo algunas diferencias. De esta forma, el autor plantea que el agroturismo es “una disciplina aún no regulada, que nace del interés del turista por descubrir ciertas prácticas agrícolas y participar en su manejo o, incluyendo la cosecha. Hay confusión en la descripción de la disciplina con términos como agroecoturismo, turismo rural” (citado en Riveros y Blanco, 2003b,p.11).

- **Agroturismo en España**

El agroturismo es considerado como una particularidad basada en la definición de su concepto que es participar de las actividades agrícolas, ganaderas o artesanales. En Navarra España existe un decreto para el agroturismo que lo determina como “la prestación, mediante precio, de actividades turísticas relacionadas con empresas agroalimentarias, tanto para el disfrute como para la formación del público y la promoción de los productos de dichas empresas” (Tuero, 2015,p.132). También define las actividades para poder obtener



la clasificación de agroturismo, además de dividirlas en cuatro campos de acción, forestal, agrícola y ganadero, y otros como son la elaboración de productos, la venta directa de los productos y la visita a las explotaciones agrarias, (Ibid). Es así que, en el país vasco se conserva una categoría de alojamiento designada como agroturismo, en donde el alojamiento debe estar incluido en las explotaciones agrarias, pero no indica que sea imprescindible ofertar actividades y productos que estén vinculados a la explotación agraria, (Tuero, 2015a).

Las definiciones anteriores, son muy similares a lo que en Colombia se plantea como agroturismo. De acuerdo con la legislación colombiana, el agroturismo: es un tipo de turismo especializado, en el que el turista se involucra con el campesino en las labores agrícolas. Por sus características este tipo de turismo se desarrolla en actividades vinculadas a la agricultura, la ganadería u otra actividad; buscando con ello generar un ingreso adicional a la economía rural. (Ley 300. Artículo 26)¹³.

Es así como las rutas turísticas que sean diseñadas dentro del agroturismo deben “dar a conocer el entorno rural cotidiano y actividades agrarias que se llevan a cabo día con día. Esto permite al visitante valorar y apreciar el trabajo que hay detrás de los productos que consume del campo” (Aguirre & Guadarrama, 2017,p.28)

Los campesinos son los actores clave en el agroturismo, en la parte que sigue se desarrollará el concepto de población rural.

- **Agroecoturismo**

El concepto de agroecoturismo, que surge del agroturismo y el ecoturismo, aun no encuentra una aprobación lo suficientemente fuerte que le permita posicionarse, al menos en lo teórico, como una tipología turística en el ámbito latinoamericano, lo que sí sucede con otros tipos de turismo como, el turismo cultural, de aventura o el ecoturismo ya dicho.

¹³ Ley 300 de 1996 tomado de:
http://www.minambiente.gov.co/images/normativa/leyes/1996/ley_0300_1996.pdf



Esto se debe en parte a que el concepto aún no ha sido lo suficientemente investigado desde una postura académica, y tampoco se han estudiado sus impactos y relaciones con otras tipologías de turismo. Ya que existe confusión entre las diferentes opciones turísticas, lo que hace más difícil su diferenciación. (Ramírez, 2013a).

Esta modalidad de turismo, se caracteriza por interiorizar las dimensiones del desarrollo sostenible en la actividad turística como, desarrollo social incluyente, mecanismo de crecimiento económico, cuidado y conservación ambiental. Creando una oportunidad para las comunidades campesinas y rurales que pueden respaldarse en el turismo para tener otras fuentes de ingresos distintas, pero complementarias a las actividades principales de agricultura, artesanía, servicios ambientales, comercio etc., colaborando en la conservación de espacios naturales que están dentro de las comunidades o los predios, y poniendo en valor el entorno natural, productivo y cultural desde las identidades regionales y étnicas, para ofertar al turista un producto diferente. (Ramírez, 2017).

- **Agroecología**

En la actualidad, una de las definiciones más aceptadas de agroecología es la de “ecología del sistema alimentario” (Francis et al., 2003) citado por (FAO, 2014, p.1). Tal definición tiene el objetivo de modificar los sistemas alimentarios conduciéndolos hacia la sostenibilidad, con la finalidad de sostener un equilibrio entre la responsabilidad ecológica, la viabilidad económica y la justicia social (Gliessman, 2015) citado por (FAO, 2014a, p.1). Sin embargo, para llegar esta transformación, se deben modificar todos los elementos del sistema alimentario, desde las semillas y los suelos hasta la mesa del consumidor (Gliessman y Rosemeyer, 2010) citado por (FAO, 2014b, p.1). Quienes cultivan los alimentos, los que los consumen y las personas que los llevan de unos a otros deben estar unidas en un movimiento social que respete la estrecha relación existente entre cultura y medio ambiente que dio origen a la agricultura. “Nuestro sistema alimentario actual, globalizado e industrializado, no está demostrando ser sostenible en ninguno de los tres aspectos de la sostenibilidad (económico, social y ambiental)” Gliessman, (2007; 2015)



citado de (FAO, 2014c.p.1) Un entendimiento profundo de lo que puede ser un enfoque holístico y ecológico del sistema alimentario, puede generar los cambios indispensables para restaurar la sostenibilidad de estos sistemas. (FAO, 2014d).

La agroecología tiene como objetivo “optimizar las interacciones entre las plantas, los animales, los seres humanos y el medio ambiente, teniendo en cuenta, al mismo tiempo, los aspectos sociales que deben abordarse para lograr un sistema alimentario justo y sostenible”. (FAO, 2018,p.1).

En este sentido, la FAO (Organización de las naciones Unidas para la Alimentación y la Agricultura) valora la agroecología como una “contribución positiva para la erradicación del hambre y la pobreza extrema, y un medio para facilitar la transición hacia sistemas alimentarios más productivos, sostenibles e inclusivos”. (FAO, 2014, p. xiii)



1.6 MARCO LEGAL

Para una mejor visualización del marco legal que aplica para el tema tenemos lo siguiente:

<p>*Desde la CONSTITUCION POLITICA DE COLOMBIA, (1991)</p>	<p>Promueve el “acceso progresivo a la propiedad de la tierra de los trabajadores agrarios, en forma individual o asociativa, y a los servicios de educación, salud, vivienda, seguridad social, recreación, crédito, comunicaciones, comercialización de los productos, asistencia técnica y empresarial, con el fin de mejorar el ingreso y calidad de vida de los campesinos”.(Art. 64) En este sentido el agroturismo puede ser una alternativa de comercialización de sus productos y emprendimiento rural, de modo que también las personas, es decir los turistas, ejerzan su derecho a la recreación y al aprovechamiento del tiempo libre.¹⁴</p>
<p>*LEY 101 DE 1993 (Ley General de Desarrollo Agropecuario y Pesquero)</p>	<p>Esta ley menciona algunos propósitos que deben ser considerados en la interpretación de sus disposiciones, con miras a proteger el desarrollo de las actividades agropecuarias y pesqueras, y promover el mejoramiento del ingreso y calidad de vida de los productores rurales, como: Otorgar especial protección a la producción de alimentos,- Promover el desarrollo del sistema agroalimentario nacional, -Elevar la eficiencia y la competitividad de los productos agrícolas, pecuarios y pesqueros mediante la creación de condiciones especiales. Entre otras. (Congreso de Colombia, 1993).</p>
	<p>En sus principios generales incorpora aspectos relacionados con el aprovechamiento sostenible de</p>

¹⁴ Artículo 52. De la constitución política de Colombia 1991



<p>* LEY 99 DE, 1993 (Ley General Ambiental de Colombia)</p>	<p>los recursos naturales renovables y del medio ambiente¹⁵, así como la necesidad de coordinar acciones con las autoridades de turismo para el manejo de los bienes naturales que puedan ser susceptibles de uso turístico.¹⁶</p>
<p>*LEY 300 DE 1996 (ley General de Turismo).</p>	<p>Define términos como agroturismo, ecoturismo, etnoturismo entre otras y regula los diferentes aspectos relacionados con la operación turística. (Congreso de la republica)</p>
<p>*Ley 1101 de 2006.</p>	<p>por medio de la cual se modifica la Ley General de Turismo, en materia de asuntos fiscales aplicables a los prestadores de servicios turísticos. (Congreso de colombia, 2006).</p>
<p>*Ley 1558 de 2012</p>	<p>por la cual se modifica la 300 de 1996 Ley General de Turismo y la Ley 1101 de 2006, se actualizan y armonizan conceptos y disposiciones para la promoción, la competitividad y regulación de la industria turística en el país, que a su vez conserven protejan y aprovechen los recursos y atractivos turísticos. (Congreso de la república, 2012)</p>
<p>*Política De Turismo de Naturaleza 2012.</p>	<p>Esta política tiene como objetivo posicionar a Colombia como destino de turismo de naturaleza, reconocido por el desarrollo de productos y servicios altamente competitivos y sostenibles, que permitan preservar los recursos naturales y mejorar la calidad de vida de las comunidades receptoras. Donde el turismo rural como subproducto es una de las alternativas para lograr este objetivo por ejemplo por medio del agroturismo como actividad turística del área rural. (Ministerio de Comercio,</p>

¹⁵ Artículo 1 de la ley 99/1993

¹⁶ Artículo 5 numeral 34 de la 99/1993



	Industria y Turismo, 2012).
*Resolución número 000464 de 2017	<p>Resolución por medio de la cual el ministerio de agricultura y desarrollo rural adopta los lineamientos estratégicos y política pública para la agricultura campesina, familiar y comunitaria y se dictan otras disposiciones.</p> <p>Eje 8: Las actividades agropecuarias suelen complementarse con actividades no agropecuarias como la conservación y uso sostenible de la biodiversidad, las artesanías, el turismo rural, el aprovechamiento sostenible de los bosques y el desarrollo de empleos temporales, entre otras. Contiene las propuestas relacionadas con el fomento y fortalecimiento del turismo rural (agroturismo, ecoturismo), el aprovechamiento sostenible de la biodiversidad y el Pago por Servicios Ambientales (Ministerio de Agricultura y Desarrollo Rural, 2017)</p> <p>Considera también importante, crear y fortalecer, en articulación con el SENA y las Instituciones Públicas de Educación Superior, cursos y programas de formación (formal y no formal) en áreas como turismo rural, artesanías, agroecología, permacultura, entre otras; con el fin de mejorar las capacidades de las familias y comunidades para emprender actividades económicas alternativas. (Ministerio de Agricultura y Desarrollo Rural, 2017a).</p>
	Según el (Plan Nacional de Desarrollo, 2018 - 2022) Afirma que Colombia tiene un gran potencial para desarrollar el sector turismo, y que si bien el país ha logrado mejorar su posición como destino turístico, se debe impulsar un



<p>*Plan Sectorial De Turismo 2018- 2022</p>	<p>turismo de alto valor que lo posiciona como el "nuevo petróleo", para lo cual propone desarrollar productos turísticos diferenciados y de altos estándares, ya que según la OMT, una de las nuevas tendencias mundiales en turismo es la búsqueda de la autenticidad en los productos turísticos. Los turistas en la actualidad buscan destinos exclusivos, llegar a sitios donde pocos pueden acceder, lugares exóticos y vírgenes y lejos de las grandes propuestas de turismo masivo, es por esto que las acciones del componente turístico en el país se encamina a fortalecer la estrategia de turismo de alto valor, consolidando productos en cuatro segmentos: Turismo cultural, turismo salud, turismo de reuniones y turismo de naturaleza, este último teniendo gran potencial en actividades como: Avistamientos de flora y fauna, turismo en parques naturales, ecoturismo, buceo, turismo de aventura, agroturismo y turismo rural. "El alto potencial de Colombia en este segmento, al ser el segundo país más biodiverso del mundo y uno de los 17 países megadiversos, unido al gasto asociado a esta actividad, genera una gran oportunidad de desarrollar procesos sostenibles que generen un alto impacto económico en las regiones", Plan sectorial de turismo (2018- 2022a) proponiendo como estrategia fortalecer los emprendimientos agroecológicos, ecoturísticos y culturales del Paisaje Cultural Cafetero (PCC), investigación aplicada, el desarrollo tecnológico e innovación agroalimentaria, y de negocios verdes.</p>
	<p>Las políticas son pieza fundamental para desarrollar el turismo, las autoridades locales y regionales juegan un papel muy importante en la organización, formulación y desarrollo de estas</p>



<p>*El Departamento de Antioquia y la Política Turística</p>	<p>políticas que ayudan al turismo, cuando se habla de política turística se relaciona el plan para el sector, su formulación, su estructura, recursos y las normas generales y jurídicas que son el soporte de la política. (Velásquez & Aguirre, 2010).</p>
---	---

Para continuar con el tema, es necesario hacer una aclaración sobre lo que es una política turística. Según la (OMT) las políticas turísticas son un grupo de acciones que fomenta el sector público desde las instituciones y administraciones, estas políticas son la dirección que establece las responsabilidades del sector turístico con los ciudadanos y de la misma manera son oportunidades para el sector público en forma de beneficios y para las empresas del sector que ayuden a desarrollar el turismo, la política turística debe ambientarse en la ideología del gobierno nacional, además la formulación de las políticas turísticas, es el apoyo para mejorar las transformaciones regionales. (Velásquez & Aguirre, 2010a).

1.7 METODOLOGÍA

El alcance de este trabajo de investigación fue de tipo exploratorio, con el cual se obtuvo una información que sirvió de base para conocer si el agroturismo puede ser una alternativa para el fomento de actividades agrícolas y turísticas en los municipios de Guarne y Argelia. Para lograr el cumplimiento del objetivo general del proyecto, se optó por elegir los municipios de Guarne y Argelia ubicados en el oriente antioqueño, teniendo en cuenta el potencial y la evidencia real de iniciativa de algunas personas del área rural en las actividades agroturísticas en ambos municipios. El método utilizado para tomar la muestra fue muestreo por conveniencia¹⁷, debido a que se eligieron los casos más accesibles en

¹⁷ **Muestreo por conveniencia:** Permite seleccionar aquellos casos accesibles que acepten ser incluidos. Esto, fundamentado en la conveniente accesibilidad y proximidad de los sujetos para el investigador. Tomado: OTZEN, T. & MANTEROLA C. Técnicas de muestreo sobre una población a estudio. *Int. J. Morphol.*, 35(1):227-232, 2017. Recuperado de <https://scielo.conicyt.cl/pdf/ijmorphol/v35n1/art37.pdf>



cuanto a desplazamiento y que además aceptaron ser incluidos en la investigación. Teniendo en cuenta lo anterior, se tomaron como muestra cuatro fincas en Guarne y seis fincas en Argelia para un total de 10 fincas base para la investigación.

En lo que respecta a los instrumentos construidos para el desarrollo de la investigación, se determinó serían de tipo cualitativo, mediante técnicas como la observación participante y las encuestas semiestructuradas que permitan indagar sobre las percepciones que tengan los campesinos a cerca del turismo, y en especial el agroturismo.

En consecuencia, el proyecto será dividido metodológicamente en tres fases:

- ✓ **Primera fase:** Identificación de las regiones del Oriente Antioqueño con potencial agroturístico.
- ✓ **Segunda fase:** Recopilación de información de fuentes primarias y secundarias que permiten analizar las alternativas para fomentar las actividades agrícolas y turísticas de los municipios de Guarne y Argelia en el oriente antioqueño
- ✓ **Tercera fase:** Compilación final de la información, para hallar elementos de las actividades agrícolas y turísticas que sean alternativas de desarrollo.

Desarrollo de las fases.

Primera fase: Identificación de las regiones del Oriente Antioqueño con potencial agroturístico.

Para identificar los lugares con potencial agroturístico fue necesario leer el plan subregional de turismo del oriente antioqueño 2009- 2020, elaborado por proyecto para la paz, el cual menciona las tipologías, actividades y atractivos turísticos culturales y naturales que han sido determinados y evaluados de manera participativa reconociendo sus principales potencialidades y falencias, para el fortalecimiento de un destino turístico competitivo y sostenible en los municipios del oriente antioqueño los cuales son relacionados en la propuesta de consolidación del destino verde de Antioquia.



En este plan se agrupan los municipios por microrregiones y acorde su economía principal, también tuvieron en cuenta el potencial con el que cuenta los municipios del oriente antioqueño, para así determinar las diferentes tipologías de turismo que podrían aplicarse en estos territorios.

Dentro del plan subregional de turismo se consolidó algo llamado destino verde de Antioquia, el cual agrupa los municipios de las diferentes micro regiones del oriente antioqueño en 7 rutas turísticas. Dentro de estas 7 rutas se observa que hay una llamada la ruta de la horticultura sana, esta ruta tiene que ver con la agroecología y entre los municipios que se mencionan allí está el municipio de Guarne, según este documento el municipio también cuenta con potencial para desarrollar actividades de agroturismo y por esta razón se seleccionó como uno de los lugares de estudio.

El otro lugar de estudio es Argelia, este municipio pertenece a la ruta de paramos y termales que se menciona en el plan subregional de turismo y este municipio también aplica a una de las tipologías del turismo que se encuentra dentro del turismo rural, el agroturismo.

Segunda fase: Recopilación de información de fuentes primarias y secundarias que permiten analizar las alternativas para fomentar las actividades agrícolas y turísticas de los municipios de Guarne y Argelia en el oriente antioqueño.

Basados en la literatura existente sobre la parte turística y sus diferentes tipologías de turismo y la importancia de las actividades agrarias a nivel mundial, se encontró que la tipología que es más acorde para el fomento de las actividades agrícolas y turísticas es el agroturismo, tomando como base la información secundaria de diferentes documentos web que permitieron obtener información acerca de esta tipología de turismo y como se ha implementado a nivel internacional y nacional.

Una de las formas para conseguir información primaria consistió en visitar entidades como el SENA y Cornare los cuales apoyan iniciativas agrícolas y turísticas en los municipios del oriente antioqueño



UNIVERSIDAD DE ANTIOQUIA

Corporación Académica Ambiental

Otra fuente primaria es la información suministrada por las personas de las 10 fincas que se tomaron como muestra en los municipios de Guarne y Argelia.

Tercera fase: Compilación final de la información, para hallar elementos de las actividades agrícolas y turísticas que sean alternativas de desarrollo.

Para reunir la información se utilizaron audios y videos, se tomaron fotografías y se llenaron unas fichas para obtener información básica de la finca, se usó una encuesta con 13 preguntas que permitió conocer el punto de vista de estas personas y el interés por implementar actividades agrícolas y turísticas.



CAPITULO III

1.8 RESULTADOS Y DISCUSIÓN

Para mejor comprensión de los resultados obtenidos se presentará en primer lugar, un análisis general de cada municipio posteriormente se realizará un paralelo de lo hallado en los dos municipios.

Los resultados que se plantean en este trabajo se obtuvieron por medio de herramientas metodológicas como: entrevista, encuestas, fichas de caracterización de las fincas, fotografías y salidas de campo, estas últimas permitieron la visualización de las diferentes dinámicas sociales y naturales de las zonas.

Los resultados que aquí se presentan se concretaron por medio de fichas de caracterización de cada una de las diez fincas¹⁸ visitadas, además de las entrevistas realizadas a personas que habitan estas fincas y que formaron parte de esta investigación (Guarne, cuatro fincas y Argelia seis fincas¹⁹) en las que se identificaron iniciativas turísticas. Lo anterior aportó información valiosa que de una u otra forma permitieron evidenciar aspectos relevantes frente al objetivo principal que refería a identificar si el agroturismo se puede asumir como una alternativa viable para las comunidades rurales.

Agroturismo del municipio de Guarne.

El municipio de Guarne se encuentra actualmente en un proceso de fomento de la actividad turística, basado en el aprovechamiento de la riqueza que tiene su zona rural, en la que se motiva a la población para que ayude al fortalecimiento y promoción del turismo. En este sentido, instituciones educativas como el SENA han apoyado y acompañado parte de estos

¹⁸ Las fichas de caracterización de las fincas se encuentran en los anexos de este documento, aquí solo se dará un resumen de las fichas para efectos de comprensión de resultados.

¹⁹ Se visitaron solamente cuatro fincas en el municipio de Guarne debido a la dificultad que hubo para poder visitar otras fincas, ya que muchos de sus propietarios se encontraban muy ocupados en sus labores productivas, todo lo contrario, ocurrió en el municipio de Argelia donde se visitaron seis fincas ya que varias personas estaban interesadas en empezar a realizar actividades turísticas en su territorio.



procesos fortaleciendo las nuevas propuestas que se quieren implementar en el municipio. Un ejemplo de esto se evidencia con el programa SENA emprende rural, iniciativa que se encarga de apalancar ideas de negocio referidas al campo y su ruralidad, por medio de asesorías desde lo turístico²⁰.

En total se visitaron cuatro fincas en distintas veredas del municipio de Guarne con el fin de observar los procesos productivos de cada una de ellas, y el interés existente frente a iniciativas de agroturismo, para de esta manera poder identificar si esta tipología de turismo es una alternativa viable para fomentar las actividades agrícolas y turísticas en las comunidades rurales del municipio.

A continuación, se dará a conocer de manera resumida lo que se encontró en cada una de las cuatro fincas que se visitaron en el municipio de Guarne.

- **Finca –Reserva Tierra verde- Vereda Guapante²¹**

En la vereda Guapante se encuentra la Finca-reserva tierra verde, en ella se cultivan hierbas aromáticas y hortalizas, estos cultivos son totalmente orgánicos, pues no se utilizan agroquímicos en ninguno de los procesos, lo que se busca según la propietaria (quien no es oriunda del municipio de Guarne, pero lleva trece años viviendo en la vereda Guapante) es “*optar por una agricultura sana y sustentable*”, además de la agricultura se encontró que allí se realizan talleres, en donde se quiere resaltar la responsabilidad que tenemos con el medio ambiente. Mediante la reflexión se pretende que el individuo aprenda a vivir de una manera sustentable. Es importante resaltar como con esta iniciativa se integra a la comunidad aledaña, la cual siempre está dispuesta a apoyar las actividades que se realizan en la finca.

²⁰ En esta etapa de la investigación se contó con el acompañamiento de la profesora del SENA, Margarita Serrano, quién muy amablemente nos brindó apoyo, no solo con información sino con acompañamiento directo en campo, aspecto que nos permitió conocer algunas de las iniciativas que comienzan a surgir en ciertos lugares de la zona rural del municipio de Guarne.

²¹ Ficha de caracterización número: 1 Guarne

Ficha 1:

Finca –Reserva Tierra verde- Vereda Guapante	
Foto 1	Foto 2
Recorrido guiado por el vivero de tierra verde, realizado por la propietaria de la reserva	Huerto de plantas aromáticas
	
Foto 3	Foto 4
Diferentes tipos de frijol, cosechados en la reserva.	Cajón utilizado para contener el compost.
	

Fuente: Archivo fotográfico Úsuga y Roldan (2019)

- **Finca- Linda Li – Vereda Piedras Blancas²²**

La finca Linda Li, se encuentra ubicada en la vereda Piedras Blancas del municipio de Guarne, allí el propietario de la finca, cultiva penca sábila y algunas hierbas aromáticas y medicinales como: limoncillo, hierbabuena, menta, caléndula, llantén, entre otras transformando estos elementos en shampoo de aloe, en aceites esenciales, extractos de las diferentes hierbas. El producto principal de la finca en la actualidad son los vinos de uchuva, mora, fresa, mortiño y uva, el cual lleva un proceso de fermentación por un periodo de cuatro a cinco meses, se realiza sin químicos y sus fermentos son totalmente naturales.




A futuro, en la finca Linda Li se planea realizar un turismo de bienestar en donde el turista pueda visitar un campo magnético²³ para balancear las energías, realizar actividades relacionadas con los cinco sentidos y también puedan disfrutar de un baño termal y conocer procesos relacionados con la penca sábila, las hierbas aromáticas, y la degustación de vinos entre otras.

²² Ficha de caracterización número: 2 Guarne

²³ Según el propietario de la finca Linda li, el Campo magnético son unas pilas de energía de un metro de diámetro por un metro de profundidad que se llenan de carbón de leña (de 22 a 25 bultos de carbón), Se hace un hueco en el medio del espacio seleccionado, posterior a esto se coloca una brújula sobre este y cada cinco metros se hace un hueco que conserve las mismas medidas, se llena con carbón y se prensa con un pisón de hierro, con el cual se pisa el carbón hasta quede hecho polvo, para este campo magnético son necesarias cinco pilas, la primera se hace en la mitad, el resto en los puntos cardinales y ayuda a regular las energías de las personas y los cultivos.



Ficha 2:

Finca- Linda Li – Vereda Piedras Blancas	
Foto 5	
Plantas de agave	
	
Foto 6	Foto 7
Campo magnético: Lugar de la finca Linda Li en donde van las pilas de carbón que conforman el campo magnético	Vino de mortiño producido en la finca: mortiño de forma artesanal.
	

Fuente: Archivo fotográfico Úsuga y Roldan (2019)



- **Finca- Kaya – Vereda la Honda²⁴**

La finca Kaya, está ubicada en la vereda La Honda del municipio de Guarne, en este sitio los propietarios dicen que su actividad agrícola principal es el cultivo de Orellana²⁵, con la cual hacen distintos productos como ceviche de Orellana, queso de Orellana y arepas a base de Orellana, además cuentan con un huerto en el cual cultivan de forma limpia (sin agroquímicos) penca sábila, tomate de aliño, lechuga, ají, cebolla de rama, zanahoria, hierbabuena y limoncillo, estos productos son utilizados para el autoconsumo y para hacer algunos productos a base de Orellana. Ellos manifiestan que en su finca ven el agroturismo como una opción que les permitirá ofrecer sus productos de forma directa al turista, y por ende es una gran opción para su emprendimiento.

²⁴ Ficha de caracterización número: 3 Guarne

²⁵ A la Orellana se les conoce como hongos ostra, en Estados Unidos, Europa, Asia y en Colombia se conocen como Orellanas, hacen parte de un grupo de hongos comestibles, son descomponedores primarios de árboles y se pueden encontrar en todo el mundo, su carpóforo, es de superficie lisa y tiene una forma redondeada, convexa y abombada, cuando es joven, se aplanan cuando comienzan a madurar y presenta una variedad de colores como café, crema, blanco, amarillo, gris, azul oscuro o rosado, esto varía de acuerdo al medio ambiente y el tamaño que puede alcanzar esta entre los 5 y 30 centímetros (Arango, 2010)



Ficha 3:

Finca- Kaya – Vereda la Honda	
Foto 8	Foto 9
Canasta con queso, ceviche, arepas, ají y otros productos hechos en la finca Kaya.	Hongo comestible conocido como Orellana.
	
Foto 10	Foto 11
Huerto con penca sábila.	Propietario de la finca Kaya responde a la encuesta.
	





Fuente: Archivo fotográfico Úsuga y Roldan (2019)



• **Finca- Reserva Tahamíes- Vereda la Hondita**²⁶

La Finca- Reserva Tahamies, se encuentra ubicada en la vereda La Hondita, esta reserva cuenta con un bosque montano bajo, se pueden encontrar especies arbóreas como el arrayan, siete cueros y manzanillos. Cuenta con una zona de camping y una granja donde se siembran productos orgánicos como frijol, maíz, remolacha y pimentón entre otros, además se realizan talleres agrarios y pecuarios con estudiantes de diferentes universidades, a futuro les gustaría hacer diferentes tipos de cabañas para hospedar a los turistas.

Ficha 4:

Finca- Reserva Tahamíes- Vereda la Hondita	
Foto 12	Foto 13
Diálogo con la propietaria y encargada de la reserva Tahamíes.	Cascada perteneciente a la reserva.
	
Foto 14	Foto 15
Huerto con cultivo de maíz.	Diálogo con la propietaria y encargada de Tahamíes.
	

Fuente: Archivo fotográfico Úsuga y Roldan (2019)

²⁶ Ficha de caracterización número: 4 Guarne



Teniendo en cuenta la información recopilada en el municipio de Guarne, el agroturismo se encuentra de manera incipiente. Los propietarios de las fincas se encuentran en la parte exploratoria de recursos en materia de agroturismo con la finalidad de darle el valor requerido. A la fecha no se cuenta con un producto turístico establecido entorno al agroturismo, sin embargo, se evidencia un marcado interés por parte de la población rural en potenciar sus productos, de tal forma que puedan vincularse a este tipo de turismo porque entienden el potencial que representa esta idea de negocio.

Se encontró que los propietarios entrevistados están utilizando como estrategia, el solicitar apoyo de entidades como el SENA para vincularse y capacitarse en el tema del agroturismo y turismo en general.

El SENA ha respondido favorablemente a esta solicitud y ha empezado a capacitarlos y en la actualidad se encuentran en el proceso de creación de una ruta que pueda ser operada a futuro por ellos mismos y así generarles ingresos adicionales a sus actividades cotidianas.

Lo anterior muestra como sí existe una vinculación o interés de parte de la población rural objeto de estudio²⁷ frente al establecimiento de actividades agroturísticas que permitan el mejoramiento de la calidad de vida de la comunidad del municipio de Guarne Antioquia.

Agroturismo municipio de Argelia

El municipio de Argelia ve en el turismo de naturaleza una forma de dinamizar el desarrollo de su territorio, razón por la cual se creó, hace poco tiempo, la mesa local de turismo, conformada por algunas personas que viven en la zona urbana y rural del

²⁷ No todas las personas que habitan en la zona rural del municipio son campesinos, muchos de ellos son jubilados o profesionales, de otros municipios que se mudan a las diferentes veredas de Guarne y aprovechan los recursos que da la tierra. En este sentido no se puede hablar de campesinos que están trabajando la tierra, si no de población rural que están aprovechando los recursos que tienen para ponerlos a producir y generar ganancias.



municipio con la finalidad de comenzar a gestionar procesos que les permitan realizar actividades turísticas.

Con el apoyo de la profesora del SENA Margarita serrano y de la mesa local de turismo, se visitaron 6 fincas ubicadas en distintas veredas del municipio de Argelia, con la intención de conocer los procesos productivos que se llevan a cabo en ellas y determinar si se pueden implementar actividades agroturísticas que les permitan tener un ingreso económico adicional, por medio de la utilización de las actividades agrarias a las que se dedican con los visitantes, y de esta manera identificar si el agroturismo puede ser una alternativa viable para fomentar actividades agrícolas y turísticas en las comunidades rurales del municipio de Argelia.

En los siguientes párrafos se dará a conocer de forma resumida lo hallado en cada una de las 6 fincas visitadas en el municipio de Argelia.

- **Finca San Miguel- Vereda la Aurora (límites entre Abejorral y Sonsón)²⁸**





La finca San Miguel se encuentra en la vereda La Aurora²⁹, se centra en la producción de 10 diferentes variedades de aguacate y una de ellas de exportación (variedad hass). Don Juan de la Cruz (propietario) de la Finca, manifiesta que quiere realizar algunos proyectos secundarios como actividades turísticas de avistamiento de aves y agroturismo basado en el proceso que lleva el aguacate, además llegar a prestar servicio de alojamiento.

²⁸ Ficha de caracterización número: 1 Argelia

²⁹ Cuando se hizo la identificación de fincas en el municipio de Argelia, se estableció esta finca como perteneciente al municipio de Argelia. Posteriormente, se encontró que realmente se encuentra ubicada entre los municipios de Abejorral y Sonsón, los cuales vecinos de Argelia. Encontrando que, aunque la finca no se encuentra en el municipio de Argelia, su propietario hace parte de la mesa Local de turismo de este municipio, por lo que se determinó tomarla como parte de la zona de estudio.



Ficha 1:

Finca San Miguel- Vereda la Aurora	
Foto 1	Foto 2
Canasta con aguacate de la variedad hass.	Diálogo con el propietario de la finca San Miguel.
	
Foto 3	Foto 4
Paisaje de cultivos de la finca san miguel.	Explicando el proceso de crecimiento de una pequeña planta de aguacate.
	

Fuente: Archivo fotográfico Úsuga y Roldan (2019)

- **Finca- La Esmeralda – Vereda la Mina- San Andrés³⁰**

La finca-La Esmeralda se encuentra ubicada en el municipio de Argelia en la vereda la mina -San Andrés. Esta finca es propiedad de la familia Loaiza López, quienes se dedican a la producción de panela y de esta producción se benefician quince familias de la vereda. Comenta uno de los propietarios de la finca que allí se producen semanalmente de cien a ciento veinte pacas de panela: las cuales son para el consumo interno del municipio.

³⁰ Ficha de caracterización número: 2 Argelia







UNIVERSIDAD DE ANTIOQUIA

Corporación Académica Ambiental

Otro producto que realizan corresponde al blanqueado, derivado de la panela. Se observan cultivos de café, plátano, caña, y algunas colmenas de abejas angelitas. Manifiestan claramente el interés de llevar turistas al trapiche para que conozcan todo el proceso de la panela y de esta manera generar nuevos puestos de trabajo para la atención de los visitantes.

Ficha 2:

Finca- La Esmeralda – Vereda la Mina- San Andrés	
Foto 5	Foto 6
Quebrada y cultivo de caña.	Grabando la explicación del proceso de hacer panela.
	
Foto 7	Foto 8
Pares de panela	Caña lista para moler
	

Fuente: Archivo fotográfico Úsuga y Roldan (2019)







- **Finca- San Nicolás – Vereda la Estrella³¹**

La finca San Nicolás, se encuentra en la vereda La Estrella del municipio de Argelia, en este lugar Doña Lilia Rendón y su esposo (Propietarios) cultivan alimentos como: auyama, yuca, plátano y café, pero sus productos principales son los árboles frutales en especial el cultivo de una fruta llamada arazá³², a base de esta fruta Doña Lilia preparan jugos y postres. Las personas de la finca San Nicolás ven en el turismo una oportunidad para ofrecer sus productos de forma natural o transformada a los turistas.

³¹ Ficha de caracterización número: 3 Argelia

³² El arazá es un fruto procedente de la región amazónica, su nombre científico es *Eugenia stipitata*, también se le conoce como guayaba amazónica o membrillo, pertenece a la familia de las mirtáceas, se adapta a un clima entre los 22 y 23 grados centígrados, la fruta de arazá mide 10 centímetros, posee una piel aterciopelada o lisa, se parece mucho a un durazno, cuando la fruta aún no ha madurado es de color verde y madura presenta una coloración amarilla que se da a los 90 días de floración, la pulpa es fuertemente ácida, carnosas y de color amarillo, puede pesar entre los 200 o 600 gramos, tiene entre 8 y 10 semillas (Pazmiño, Loayza, & Yepez, s.f)

Ficha 3:

Finca- San Nicolás – Vereda la Estrella	
Foto 9	Foto 10
Llegando a la finca San Nicolás	Fruta madura de arazá
	
Foto 11	Foto 12
Hablando a cerca de los cultivos con la dueña de la finca San Nicolás	Palo de papaya
	

Fuente: Archivo fotográfico Úsuga y Roldan (2019)



- **Finca- La Palma- Vereda Causal, Rio verde de los Montes (Jurisdicción de Sonsón)³³**





La finca la palma, hace parte de la vereda Causal³⁴, la vía de acceso que se conoce y va hasta la finca la palma es un camino de herradura que comienza en una de las veredas de Argelia, para llegar allí es necesario utilizar el medio de transporte tradicional del municipio, la mula. En la finca La Palma se encontraron cultivos de café orgánico. La finca cuenta con una casa de dos pisos hecha en madera lo suficientemente grande para albergar visitantes, además posee bellos paisajes y caídas de agua. Doña Ligia ve en el turismo una forma de desarrollo económico personal y local, por lo que le gustaría prestar servicio de alojamiento rural, mostrando además al turista las actividades agrarias de la finca.

³³ Ficha de caracterización número: 4 Argelia

³⁴ Cuando se hizo la identificación de fincas en el municipio de Argelia, se estableció esta finca como perteneciente al municipio de Argelia. Posteriormente, se evidencia que esta finca se encuentra en jurisdicción del municipio de Sonsón, pero por su cercanía al municipio de Argelia es reconocida más a este municipio, así cartográficamente pertenezca a otro municipio. Igualmente, aunque la finca no se encuentra en el municipio de Argelia, su propietaria, doña Ligia Montes hace parte de la mesa local de turismo de este municipio, por lo que se determinó tomarla como parte de la zona de estudio.



Ficha 4:

Finca- La Palma- Vereda Causal, Rio verde de los Montes	
Foto 13	Foto 14
Cascada La Pique	Mulas alimentándose y casa de la finca la palma.
	
Foto 15	Foto 16
Cultivo de café.	Compartiendo con la dueña de la finca la palma.
	

Fuente: Archivo fotográfico Úsuga y Roldan (2019)



- **Finca – Vivero Bio Plántulas de Oriente – Vereda Rancho Largo³⁵**

La finca -vivero Bio Plántulas de Oriente, está ubicada en la vereda Rancho Largo del municipio de Argelia, el proceso productivo al que se dedican Don Jairo Valencia y su hermano Albeiro Valencia (Propietarios) es la siembra, germinación e injertación de aguacate, venden la planta de aguacate con un tamaño adecuado para sembrar en campo.

Bio Plántulas de Oriente se especializa solo en producir plántulas de las diferentes variedades de aguacate para la venta, les interesa el turismo en su emprendimiento porque lo ven como una gran ventaja y una buena opción de negocios que no afectaría su actividad económica principal, que, además, permitiría ofrecer un conocimiento sobre esta fruta y su producción.

Bio Plántulas de Oriente es una empresa que beneficia muchas familias de la vereda Rancho Largo, por lo que consideran que el turismo no solo los beneficia a ellos, sino también a toda la comunidad.

³⁵ Ficha de caracterización número: 5 Argelia



Ficha 5:

Finca – Vivero Bio Plántulas de Oriente – Vereda Rancho Largo	
<p>Foto 17</p> <p>Bolsa con tierra lista para sembrar una semilla de aguacate.</p>	<p>Foto 18</p> <p>Conversando con uno de los propietarios del vivero</p>
	
<p>Foto 19</p> <p>Vivero de aguacate</p>	<p>Foto 20</p> <p>Muestra de una plántula por parte de los dueños del vivero.</p>
	

Fuente: Archivo fotográfico Úsuga y Roldan (2019)







- **Finca- La Reforma – Vereda Villeta³⁶**

Esta finca se encuentra ubicada en la vereda Villeta del municipio de Argelia, en este lugar se produce cacao de distintas variedades, a Don Humberto Valencia y Don Henry Valencia (Propietarios) les gustaría atender turistas para que conozcan el proceso de cultivo y cosecha de cacao, además de disfrutar del paisaje de su buena ubicación. Igualmente consideran a futuro tener las posibilidades para transformar el cacao en chocolate en su propia finca, además de realizar la producción vino de cacao, como subproductos que podrían vender. De igual forma consideran viable involucrar al turista en el proceso de transformación.

³⁶ Ficha de caracterización número: 6 Argelia



Ficha 6:

Finca- La Reforma – Vereda Villeta	
Foto 21	Foto 22
Mazorca de cacao.	Compartiendo con los dueños de la finca la reforma.
	
Foto 23	Foto 24
Marquesina en donde se seca la semilla de cacao	Divisando el paisaje desde la meseta de la finca la reforma
	

Fuente: Archivo fotográfico Úsuga y Roldan (2019)

Se observó que, en el municipio de Argelia, se ha venido vinculando, tanto la comunidad rural como la urbana, por medio de la mesa local de turismo que lleva a próximamente un año de creación.



Es evidente la alta participación rural interesada en temas turísticos en el municipio, lo cual se observa con la participación que se tuvo de parte de las personas entrevistadas para la realización de este trabajo de investigación y que hacen parte de esta mesa.

La conformación de esta mesa de trabajo ha permitido el planteamiento de estrategias para el aprovechamiento de todas sus riquezas naturales y culturales por medio del turismo, en especial al turismo de naturaleza, el cual le apuesta al desarrollo rural poniendo en valor, no solo cultural, natural si también económico mostrando al turista parte de su cultura campesina, transfiriendo parte del conocimiento de los campesinos a los visitantes con iniciativas agroturísticas.

Es así que pensando en incentivar el turismo se ha solicitado apoyo de instituciones como el SENA para prepararse de una mejor manera en torno al tema, llegando a intentar crear una ruta o varias rutas turísticas en el municipio que puedan beneficiarlos sobre todo con la venta de sus productos.

El municipio de Argelia apenas está iniciando con el agroturismo. Sin embargo, es relevante resaltar la voluntad de la población rural por involucrarse en este tipo de procesos turísticos.

Teniendo en cuenta que ambos municipios, Guarne y Argelia, desde el Plan Subregional de Turismo (2009-2020), han sido denotados con potencial agroturístico y que desde sus planes de desarrollo municipal (PDM) y planes de ordenamiento territorial (POT) se han visionado para ofrecer turismo de naturaleza, es importante reconocer que en el municipio de Argelia, hasta ahora se ha empezado a trabajar iniciativas de parte de sus habitantes para aportarle a este tipo de turismo que resalta las actividades agrarias, las cuales pueden involucrar personas que quieren conocer y compartir la vida del campesino con actividades propias por medio del agroturismo, aspecto de gran relevancia para los municipios de estudio, que plantean un avance en crecimiento de este tipo de actividades.



Al indagar sobre el interés que la población rural tiene para promover actividades turísticas en el territorio, y que estas sean alternativas de ingresos extras a sus actividades económicas actuales, se encontró que todos en común tienen interés en promover diversas actividades turísticas que efectivamente les permitan la consecución de ingresos económicos adicionales y así mejorar su calidad de vida.

En la siguiente tabla #2, se presentan los resultados que se obtuvieron a partir de una encuesta con 13 preguntas realizada en cada una de las fincas visitadas, dando a conocer lo que tienen y su interés en promover actividades turísticas en su propiedad o territorio.

Tabla 2: Preguntas y respuestas por municipio (Guarne y Argelia) Elaboración propia.

Preguntas	Análisis respuestas Municipio de Guarne	Análisis de respuestas Municipio de Argelia
<p>1. ¿Cuáles son los productos o proyectos productivos que tiene actualmente en la finca?</p>	<p>F1: Hacen Talleres para crear consciencia del ser (yo). Taller como vivir de forma sustentable. se cultivan hierbas aromáticas y hortalizas. F2: Se hace vino de uchuva y de mortiño, se hace vinagres, y aceites esenciales con hierbas aromáticas. F3: Se cultiva Orellana y hierbas aromáticas. F4: Se cultivan frutales y hortalizas.</p>	<p>F1: Se dedican al cultivo de aguacate en campo. F2: Produce panela. F3: Cultivan café y árboles frutales. F4: Cultiva café orgánico. F5: Cultivo de aguacate en vivero. F6: Cultivan cacao.</p>
<p>2. ¿Qué otros cultivos o proyectos productivos le gustaría tener en su finca?</p>	<p>F1: Les gustaría adecuar espacios para la cría de conejos. F2: Les gustaría tener, un baño termal, una caba de vinos, senderos para los turistas, un campo magnético, brindar hospedaje. F3: Les gustaría crear más productos a base de Orellana. F4: Les gustaría sembrar, maíz, frijol, papa, zanahoria, remolacha, cebolla, coliflor.</p>	<p>F1: Sembrar más árboles frutales como guayabos y árboles de toronja. F2: Tener más colmenas de abejas sin aguijón. F3: Sembrar otros tipos de árboles frutales, como naranjos y mangos entre otros. Quieren hacer una truchera y además hacer guarapo de manera artesanal. F4: Cultivar cacao y transformarlo en chocolate.</p>



		<p>F5: Están interesada en seguir sembrando aguacate.</p> <p>F6: Les gustaría transformar el cacao en chocolate de manera artesanal.</p>
<p>3. ¿Utiliza agroquímicos o insumos agroecológicos?</p>	<p>F1: No se utilizan agroquímicos, la producción es orgánica.</p> <p>F2: No se utilizan agroquímicos, la producción es orgánica.</p> <p>F3: No se utilizan agroquímicos, la producción es orgánica.</p> <p>F4: No se utilizan agroquímicos, la producción es orgánica.</p>	<p>F1: Si, utilizan agroquímicos.</p> <p>F2: Si, utilizan agroquímicos.</p> <p>F3: Si, utilizan agroquímicos.</p> <p>F4: No utilizan agroquímicos, todo es orgánico.</p> <p>F5: No utilizan agroquímicos, todo es orgánico.</p> <p>F6: Si, utilizan agroquímicos.</p>
<p>4. ¿Qué entiende o sabe sobre el agroturismo?</p>	<p>F1: Tienen un conocimiento básico de lo que es agroturismo.</p> <p>F2: Tienen un conocimiento básico de lo que es agroturismo.</p> <p>F3: Tienen un conocimiento básico de lo que es agroturismo.</p> <p>F4: Tienen un conocimiento básico de lo que es agroturismo</p>	<p>F1: Tienen una idea básica de lo que es el agroturismo.</p> <p>F2: Tienen una idea básica de lo que es el agroturismo.</p> <p>F3: Tienen una idea básica de lo que es el agroturismo.</p> <p>F4: Tienen una idea básica de lo que es el agroturismo.</p> <p>F5: Tienen una idea básica de lo que es el agroturismo.</p> <p>F6: Tienen una idea básica de lo que es el agroturismo.</p>
<p>5. Describa por favor el atractivo que usted considera más importante de la finca</p>	<p>F1: Lo más importante son los talleres y el agua de la reserva.</p> <p>F2: Lo más importante es la transformación de fruta en vino.</p> <p>F3: Lo más importante es el cultivo de Orellana.</p> <p>F4: Lo más importante es el paisaje y la conexión de las personas con la naturaleza.</p>	<p>F1: Tienen como atractivo principal el cultivo de aguacate en campo.</p> <p>F2: Tiene como atractivo el proceso de la panela.</p> <p>F3: Tiene como atractivo el cultivo de fruta (arazá).</p> <p>F4: Tiene como atractivo la belleza paisajística del lugar.</p> <p>F5: Tienen como atractivo principal el cultivo de aguacate en vivero</p> <p>F6: Tiene como atractivo el cultivo de cacao.</p>
	<p>F2: Lo más importante es la bodega.</p> <p>F1: Consideran importante a la</p>	<p>F1: Considera importante dentro de su propiedad un lago donde cría peces, la</p>



<p>6. Nombre por favor, elementos, lugares o paisajes que usted considere únicos e importantes en su finca o vereda</p>	<p>comunidad. F4: Consideran importantes los vallados de piedra, la quebrada y la cascada. F3: Se considera importante el huerto, el cultivo de Orellana y una quebrada que está dentro de la propiedad.</p>	<p>capilla y el cultivo de aguacate. F2: Consideran importante en su vereda, la naturaleza: las cascadas, quebradas y la belleza del paisaje. F3: Consideran importante en su vereda, la naturaleza: las cascadas, quebradas y la belleza del paisaje. F4: Considera que lo más importante en su vereda es el camino de herradura. F5: Consideran importante en su vereda, la naturaleza: las cascadas, quebradas y la belleza del paisaje. F6: Consideran importante en su vereda, la naturaleza: las cascadas, quebradas y la belleza del paisaje.</p>
<p>7. ¿Qué actividades diarias realiza en la finca?</p>	<p>F1: Se encargan de hacer todas las actividades que le exige el día a día y sus tareas diarias son diferentes. F2: Colocar frutas a fermentar para hacer los vinos, hacer los aceites y los extractos a base de hierbas aromáticas. F3: Cultivar el huerto, estar pendiente de las Orellanas, y hacer el mantenimiento de la propiedad. F4: Atender a los visitantes que lleguen a la reserva y hacer las labores domésticas.</p>	<p>F1: Administrar y supervisar los procesos agrícolas. F2: Administrar y supervisar los procesos agrícolas. F3: Hacen todo el trabajo, siembran, abonan, quitan las hojas secas, recolectan entre otras funciones que les exigen los diferentes cultivos. F4: La persona va de vez en cuando para mirar cómo van los cultivos. F5: Hacen todo el trabajo, siembran, abonan, quitan las hojas secas, recolectan entre otras funciones que les exigen los diferentes cultivos. F6: Hacen todo el trabajo, siembran, abonan, quitan las hojas secas, recolectan entre otras funciones que les exigen los diferentes cultivos.</p>
<p>8. Hace productos como conservas, queso, bebidas u otros productos en su finca?</p>	<p>F1: Responde que no. F2: Vino, aceites y extractos a base de hierbas aromáticas. F3: Ceviche, queso y arepas a base de Orellana. F4: Mazamorra pilada, dulce de</p>	<p>F1: Responden que no. F2: Panela, blanqueado. F3: postres y jugos a base de arazá. F4: Responden que no. F5: Responden que no. F6: Responden que no.</p>



	guayaba, cidra, cuajada.	
<p>9. ¿Qué conocimiento o expectativas tiene frente al turismo?</p>	<p>F1: Tienen un conocimiento básico del turismo y quieren seguir educando y conservando la naturaleza.</p> <p>F2: Tienen un conocimiento básico del turismo y quieren realizar un turismo de bienestar.</p> <p>F3: Tienen un conocimiento básico del turismo y quieren hacer parte de una ruta.</p> <p>F4: Tienen un conocimiento básico del turismo y les interesa que la vereda y el municipio se beneficien económicamente con el turismo y que la ganancia no se la lleven solo unos pocos.</p>	<p>F1: Quieren realizar avistamiento de aves y tienen un conocimiento básico del turismo.</p> <p>F2: Les interesa que vayan turistas a conocer sus procesos agrícolas productivos y tienen un conocimiento básico del turismo.</p> <p>F3: Les interesa que vayan turistas a conocer sus procesos agrícolas productivos y tienen un conocimiento básico del turismo.</p> <p>F4: Les interesa interactuar y dinamizar el conocimiento que tienen y el que les pueda aportar el turista, además tienen un conocimiento básico del turismo</p> <p>F5: Ven el turismo como un aliado para aumentar su economía y tienen un conocimiento básico del turismo</p> <p>F6: Les interesa que vayan turistas a conocer sus procesos agrícolas productivos y tienen un conocimiento básico del turismo.</p>
<p>10. ¿Qué actividades podría ofrecer o mostrar dentro de su finca al turista?</p>	<p>F1: Se enseñaría a hacer compost, a cultivar hortalizas y hierbas aromáticas</p> <p>F2: Se haría una actividad para los 5 sentidos, masajes con aloe, cata de vinos o cidra y vinagres</p> <p>F3: Se haría se haría un recorrido se mostraría el cultivo de Orellana, se haría una degustación y se les ofrecerían algunos productos</p> <p>F4: Se haría senderismo, talleres agropecuarios y de yoga.</p>	<p>F1: A futuro les gustaría hacer avistamiento de aves, prestar servicios de alojamiento y pesca</p> <p>F2: Les gustaría hacer un recorrido con los turistas por la finca y mostrar otros atractivos</p> <p>F3: Les gustaría dar a degustar sus productos agrícolas</p> <p>F4: Les gustaría hacer un recorrido con los turistas por la finca y mostrar otros atractivos</p> <p>F5: Les gustaría hacer un recorrido con los turistas por la finca y mostrar otros atractivos</p> <p>F6: Les gustaría dar a degustar sus</p>



		<p>productos agrícolas.</p>
<p>11. ¿En que considera usted que lo beneficia el agroturismo?</p>	<p>F1: El dinero que entre debido al agroturismo se invertirá en la reserva y también se beneficiará la comunidad. F2: Ven como beneficio que se podría vender los productos directamente al turista. F3: Ven como beneficio que se podría vender los productos directamente al turista. F4: Ve como beneficio llevar diferentes grupos de turistas como extranjeros, estudiantes, empresarios etc.</p>	<p>F1: Respondieron que les permitiría tener un ingreso adicional. F2: Respondieron que les permitiría mostrar lo que tienen y beneficiaría a las familias. F3: Respondieron que, si se beneficiarían porque les permite compartir, reconocer y valorar las labores del campo Y la forma de vida del campesino. F4: Respondieron que los beneficiaría porque les permite compartir, reconocer y valorar las labores del campo Y la forma de vida del campesino. F5: Respondieron que puede generar nuevos empleos para la gente de la vereda. F6: Respondieron que les permitiría tener un ingreso adicional.</p>
<p>12. ¿Cuál o cuáles son las principales dificultades que ha tenido para iniciar con la actividad agroturística?</p>	<p>F1: Responden que hace falta promoción de la reserva y que hace falta alguien que lleve a los turistas F2: La persona encargada no tiene quien le ayude no se han podido adecuar espacios necesarios para atender al turista F3: Responden que la finca no pertenece a una ruta y que tampoco hay una persona que lleve hasta allá a los turistas F4: Responden que hace falta planificación de precios y paquetes.</p>	<p>F1: Responden que hace falta promoción para atraerá al turista y adecuación de las vías. F2: Responden que apenas se está comenzando a mencionar el turismo en el municipio. F3: Responden que hace falta promoción para atraerá al turista y adecuación de las vías. F4: Responden que el ingreso es difícil porque es por camino de herradura, se necesitan mula para llegar y el alquiler es costoso, hace falta adecuar la finca para que el turista se pueda quedar y hace falta capacitación para poder</p>



		<p>atender al turista.</p> <p>F5: Responden que hace falta señalización y buenas rutas.</p> <p>F6: Responden que las personas no conocen lo que hay en la vereda.</p>
<p>13. ¿ha tenido apoyo de la comunidad, alguna institución o entidad para realizar este proyecto agroturístico?</p>	<p>F1: Cuentan con apoyo por parte del SENA para implementar el turismo</p> <p>F2: Cuentan con apoyo por parte del SENA para implementar el turismo</p> <p>F3: Cuenta con el apoyo del SENA y de Cornare.</p> <p>F4: recibe apoyo de Cornare.</p>	<p>F1: Han recibido apoyo por parte de la mesa de turismo del municipio de Argelia y el SENA.</p> <p>F2: Ha recibido apoyo por parte de la secretaria de agricultura, el municipio y el SENA.</p> <p>F3: Han recibido apoyo por parte de la mesa de turismo del municipio de Argelia y el SENA.</p> <p>F4: Han recibido apoyo por parte de la mesa de turismo del municipio de Argelia y el SENA.</p> <p>F5: Ha recibido apoyo por parte del Ica y se está comenzando a relacionar con la mesa de turismo de Argelia.</p> <p>F6: Han recibido apoyo por parte de la mesa de turismo del municipio de Argelia y el SENA</p>

Elaboración propia con base en información recogida en campo (2020).

- **Consideraciones de análisis. Municipio de Guarne:**

Basados en el análisis de las 13 preguntas realizadas en las encuestas, se puede afirmar que las personas de las cuatro fincas visitadas, dan a conocer el interés que tienen en promover las actividades turísticas como alternativa de ingresos extras a sus actividades económicas.



Las fincas visitadas tienen potencial para realizar agroturismo. Se pudo observar la existencia de amplio espacio territorial que permitiría la implementación de otras modalidades de turismo.

Se pudo observar que tres de estas fincas, además del agroturismo, les gustaría apostarle a un tipo de turismo enfocado en el bienestar, que les permita brindar al turista algo basado en sensaciones y experiencias que transmitan paz y tranquilidad.

En una de las fincas se ve el turismo como un buen incentivo para mostrar lo que ellos saben hacer y ofrecer alimentos sanos, ya sea de forma natural o transformando estos alimentos en otro tipo de productos para el consumo. Se resalta que las cuatro fincas realizan sus procesos agrícolas de manera limpia, sin la utilización de agroquímicos en los cultivos, esto es muy importante porque buscan ser amigables con el medio ambiente, a la vez que contribuyen a que se mantenga la salud de quienes consuman lo que se produce en sus fincas.

- **Consideraciones de análisis. Municipio de Argelia:**

Teniendo muy presente los resultados expuestos anteriormente, en el cuadro de análisis de respuestas, se puede afirmar que, en el municipio de Argelia, las personas de las fincas que se visitaron, se encuentran muy interesados en promover actividades turísticas en su territorio, además de ver el agroturismo como alternativa de ingresos extras a sus actividades económicas. Esta actividad les permite seguir labrando el campo con otra oportunidad de ingreso, vale la pena resaltar que tres de las fincas visitadas son pequeñas empresas, ya establecidas, que basan su economía en la producción agrícola y brindan empleo a gran cantidad de personas que viven en las veredas donde se encuentran ubicadas y que estos empresarios también ven en el agroturismo una buena opción de negocio que no afectaría su principal actividad económica. Igualmente, algunos de estos empresarios les gustaría tener proyectos secundarios en sus diferentes modalidades, debido a que presentan mucho potencial natural para realizar otros tipos de turismo aparte de agroturismo.



Asimismo, los entrevistados ven el turismo como una forma de crear nuevos puestos de trabajo para beneficiar a la comunidad de las veredas.

Las otras tres fincas visitadas también viven de la actividad agrícola a menor escala, sus habitantes son campesinos que viven allí y que ven en el agroturismo la oportunidad de adquirir ingresos para adecuar sus fincas y crear nuevos proyectos productivos que les permitan transformar los productos agrícolas en otro tipo de productos para el consumo y no solamente eso, también ven en éste la excusa perfecta para poder vender sus productos de manera directa al consumidor, que en este caso sería el turista y así poder cultivar con mayor confianza, seguros de que no se desperdiciaría el producto cultivado, debido a que muchos de los productos cultivados se pierden porque no tienen como llevarlos al pueblo, ni tampoco a quien vendérselos.

- **Análisis General**

Tanto la población rural investigada de Guarne como la de Argelia muestran un gran interés en promover actividades turísticas en sus fincas, ya sea de tipo agroturístico o ecoturístico o con integración de las dos. Todas cuentan con recursos interesantes en sus fincas para producir ingresos económicos a parte de sus actividades agrícolas.

De hecho, se podría aplicar el concepto de agro-ecoturismo que es aquel que abarca el aprovechamiento de lo cultural, ligado a lo agropecuario y a su vez potenciar los recursos naturales con los que cuenta el territorio, apalancados por medio de una actividad turística como la antes mencionada, y así contribuir en la conservación de espacios naturales que están dentro de las veredas o los predios, dándole valor, no solo económico sino ambiental, productivo y cultural al entorno desde las identidades regionales y étnicas, ofertándole al turista un producto diferente.

Es importante resaltar que las personas que habitan en el municipio de Guarne, tienen unas expectativas, necesidades y costumbres diferentes, por lo que se puede afirmar que las



personas de Guarne, interesadas en el agroturismo, no viven netamente del campo, entonces su interés está asociado al ofrecimiento y transmisión de su conocimiento acerca de la manera como cultivan los productos y en algunos casos trabajar el tema de la concientización sobre aspectos espirituales y medioambientales, que motiven al turista, resaltando que todos le apuestan a una producción limpia.

Del otro lado, en Argelia el principal interés que tienen sus habitantes rurales, que, si han vivido toda la vida o casi toda su vida en el campo, es diversificar sus ingresos, mejorando su calidad de vida, y de esta forma mejorar sus procesos para vender mejor sus productos a los turistas, además de mostrarles parte de sus formas de vida, cultura y tradiciones.

- **Revisión del plan subregional de turismo (2009-2020) con el fin de determinar el grado de funcionamiento que tiene el agroturismo, planteado en las rutas turísticas del oriente antioqueño.**

✓ Guarne

Teniendo en cuenta el plan subregional de turismo 2009-2020 en el que se menciona que Guarne cuenta con un potencial agroturístico, donde también se incluyen otros municipios del oriente antioqueño y que se articulan mediante una ruta que se llama ruta de la horticultura sana, en el que granjas y fincas cultivan sus productos de forma limpia y orgánica, se halló que en el municipio de Guarne no opera³⁷ dicha ruta, de hecho, se encontró que esta ruta no es conocida por algunos habitantes del municipio. Determinando que la única ruta planteada con relación al agroturismo en el municipio de

³⁷ Según la OMT (1998) “*los operadores turísticos son aquellos agentes que participan en la actividad turística en calidad de intermediarios entre el consumidor final (el turista, la demanda turística) y el producto turístico (bien o servicio, destino turístico) aunque puede extender su acción intermediadora al resto de la oferta complementaria (restaurantes, hoteles, conjunto de oferta de alojamiento, etc.)*.” Son los que, en definitiva, que diseñan, promocionan, venden, compran, distribuyen y comercializan los productos y servicios turísticos. (Centro Europeo de Posgrados (CEUPE), s.f)



Guarne no está en funcionamiento. Lo que sí se pudo evidenciar fue que en las cuatro fincas visitadas en Guarne todas cultivan sus productos sin agroquímicos, lo hacen de una forma orgánica y totalmente limpia.

✓ **Argelia**

En el municipio de Argelia algunos campesinos conocen que existe la ruta de páramo y termales, planteada en el plan subregional, pero la conocen de una forma muy superficial e incipiente. Tampoco cuentan con un operador de turismo, lo que no permitió obtener información relevante respecto a actividades relacionadas, ya que esta ruta se centra más en lo histórico que tiene el municipio de Argelia y los municipios vecinos. Cabe mencionar que el turismo es algo reciente en el municipio de Argelia, esto hace más difícil determinar el grado de funcionamiento que tiene el agroturismo planteado en las rutas turísticas del oriente antioqueño; lo que sí se pudo hacer en el municipio de Argelia, fue identificar el interés que tienen algunas personas de la ruralidad para promover actividades turísticas en su territorio, encontrando gran potencial para hacer agroturismo y por qué no, cualquier otra modalidad de turismo que se encuentre dentro del turismo de naturaleza.

- **Recomendaciones frente al agroturismo y su posible implementación para las fincas de ambos municipios (Guarne y Argelia).**

- ✓ Es necesario zonificar y destinar un espacio para mostrar las actividades agrícolas o pecuarias en donde se pueda involucrar al turista, sin afectar zonas de cultivo y procesos del mismo.
- ✓ Es muy importante adecuar senderos y señalar los sitios por donde se harán recorridos con los turistas.
- ✓ Es necesario realizar un guion interpretativo para saber que se debe decir durante la demostración de cada uno de los procesos que se quieren dar a conocer en la finca.



- ✓ Es importante que se articulen con los vecinos de la vereda o de otras veredas para poder crear rutas, las cuales son una muy buena estrategia para crear productos turísticos.
- ✓ Se debe solicitar y aprovechar el acompañamiento por parte de instituciones educativas que se dediquen al turismo y la agricultura, para capacitarse en temas de agroecología, y de esta forma poder brindar experiencias y productos de mejor calidad.
- ✓ Es necesario que cuenten con expertos en turismo que les ayuden a crear un producto turístico y después de ello, crear o tener contacto con operadoras turísticas.
- ✓ Deben trabajar mucho más de la mano de la comunidad de la vereda.

- **Análisis FODA de los municipios de (Guarne y Argelia)**

De forma práctica se realizó un Análisis FODA que permite identificar las fortalezas, debilidades, oportunidades y amenazas en torno de la implementación del agroturismo en los municipios Guarne y Argelia.



Tabla 3: Análisis FODA de los municipios de Guarne y Argelia

ANÁLISIS FODA DEL MUNICIPIO DE GUARNE

FORTALEZAS	DEBILIDADES
<ul style="list-style-type: none">• Tiene potencial para realizar agroturismo basado en cultivos limpios y turismo de salud o bienestar.• Las cuatro fincas que se visitaron ofrecen productos agrícolas orgánicos (sin agroquímicos).• Dos de las fincas se encuentran en proceso a ser declaradas como reservas naturales.• Cuenta con tierras fértiles que permiten la siembra de gran variedad de cultivos agrícolas orgánicos.• Realizan la fiesta de la cabuya, que es un medio para promocionar el municipio frente al tema turístico.	<ul style="list-style-type: none">• Ausencia de promoción del turismo en el municipio.• Desconocimiento de lo que tienen en cuanto a oferta turística de parte de los locales y de los que desean hacer turismo.• La oferta de transporte público hacia algunas veredas es poco ágil y presenta demoras.
OPORTUNIDADES	AMENAZAS
<ul style="list-style-type: none">• Cercanía del municipio al aeropuerto Internacional José María Córdoba y a la ciudad de Medellín• Fácil acceso al municipio desde los municipios cercanos.• Acompañamiento de parte de instituciones educativas como el SENA y la Universidad de Antioquia entre otras, que tengan énfasis en turismo.	<ul style="list-style-type: none">• Problemas de orden público provenientes de otros municipios.• Personas foráneas que deseen comprar predios en las zonas rurales del municipio de Guarne, para hacer fincas de veraneo o construir alojamientos para los turistas, esto generando desplazamiento de la comunidad rural Guarneña

FUENTE: Elaboración propia a partir de la información obtenida en el proceso de investigación (2020).

ANÁLISIS FODA DEL MUNICIPIO DE ARGELIA

FORTALEZAS	DEBILIDADES
<ul style="list-style-type: none"> • El municipio de Argelia cuenta con una mesa local de turismo. • Cuenta con abundante naturaleza y espacios propicios para el disfrute. • Cuenta con algunas adecuaciones viales como la placa huella que va hacia la vereda la mina. • Ofrece variedad de productos agrícolas. • Tiene un gran potencial para realizar agroturismo, ecoturismo, turismo de aventura y turismo rural comunitario. • Realizan la fiesta de la mula, que es un medio para promocionar el municipio frente al tema turístico. • La comunidad rural está interesada en el turismo. 	<ul style="list-style-type: none"> • Dificultad de los campesinos para sacar de su finca hacia el pueblo los productos agrícolas cosechados. • Falta de adecuación en las vías internas que se encuentran más distantes de la cabecera municipal. • Presenta dificultades en las redes de telecomunicaciones. No todos los operadores de telefonía tienen cobertura en el municipio. • Pérdida de alimentos cosechados debido a que no hay a demanda de parte de la comunidad. • Poca oferta de transporte hacia algunas veredas, es deficiente o solo se presta los fines de semana.
OPORTUNIDADES	AMENAZAS
<ul style="list-style-type: none"> • Adecuación de las vías principales que van desde otros municipios hasta el municipio de Argelia • Deseo de los turistas por conocer otras formas de turismo diferentes a lo convencional • Asesorías de instituciones educativas como el SENA y Cornare 	<ul style="list-style-type: none"> • Deterioro de las vías principales que van desde otros municipios hasta el municipio de Argelia • Aumento en la tasa de interés de los créditos agrarios • Exceso de visitantes cuando se comience con la actividad turística

FUENTE: Elaboración propia a partir de la información obtenida en el proceso de investigación (2020).

1.9 CONCLUSIONES

Las siguientes conclusiones se presentan de acuerdo a los resultados generales de la FODA y de la investigación realizada:

- Ambos municipios, Guarne y Argelia, cuentan con potencial para realizar agroturismo o cualquier otra modalidad de turismo.
- En ambos municipios se evidenció que el agroturismo si es una alternativa viable para fomentar actividades agrícolas y turísticas.
- El agroturismo les permitiría obtener un ingreso económico extra por mostrar a los interesados las actividades agrarias a las que se dedican.
- En ambos municipios se cuenta con acompañamiento de parte de algunas instituciones como: El Sena y Cornare, para afianzar las iniciativas turísticas que apenas comienzan a gestarse en la parte rural.
- El papel que juegan instituciones como el SENA y Cornare son de vital importancia para el desarrollo de estas iniciativas de turismo en ambos municipios.
- Se evidencia de manera clara la vinculación que tiene la población rural en el turismo de los municipios de Guarne y de Argelia
- En los municipios de Guarne y Argelia, las iniciativas de turismo están comenzando a estructurarse.
- Algunos pobladores del municipio de Guarne desean desarrollar actividades de agroturismo, turismo de salud y bienestar.
- Algunos pobladores del municipio de Argelia desean realizar agroturismo y otros tipos de turismo de naturaleza como el ecoturismo.
- La mesa de turismo del municipio de Argelia es quien actualmente tiene la iniciativa para implementar el turismo en el municipio, y son sus integrantes los primeros en querer participar.

Se puede afirmar, de acuerdo a lo anterior, que el agroturismo si resulta ser una alternativa que permite fomentar las actividades agrícolas y turísticas en los municipios de estudio



(Guarne y Argelia), debido a que las personas propietarias de las diez fincas, con iniciativas turísticas, tuvieron en común el hecho de querer incentivar el turismo rural en los municipios, aprovechando sus recursos y conocimientos agrícolas, que son insumos importantes para llevar a cabo una tipología de turismo como lo es el agroturismo, a pesar de ofertarse en dos municipios distantes entre ellos y con niveles de desarrollo diferentes.

Es importante resaltar que no solo se evidenció el potencial para este tipo de turismo, sino también, lo que en cada uno de los municipios, en su área rural, puede desarrollar para obtener otros recursos económicos que les permitirán mejorar su calidad de vida; por ejemplo, en el municipio de Guarne se podría ofrecer el conocimiento, que tienen varias de las personas propietarias de las fincas, en temas espirituales y naturales ligados al bienestar que genera la relación hombre – campo/naturaleza y sus atractivos, es decir, generar propuestas para crear un producto de turismo de bienestar y salud, aprovechando todos los recursos allí disponibles.

Otra oportunidad evidenciada y que permitiría fomentar el turismo, en especial el rural en el municipio de Guarne, está dada en dos de las cuatro fincas visitadas, las cuales se encuentran en proceso de ser declaradas legalmente como zonas de reserva natural, las cuales serían posibles zonas que permitan la generación de propuestas de actividades de ecoturismo, ligadas al reconocimiento de la riqueza natural con la que cuenta aun este municipio.

En cuanto a la parte agrícola, el municipio de Guarne, como se evidenció en el plan Subregional de Turismo del Oriente Antioqueño elaborado en el 2009, fue incluido en una ruta denominada Horticultura Sana, promovida por la utilización de insumos orgánicos. Lo anterior se pudo evidenciar en las cuatro fincas visitadas y objeto de esta investigación, en la que se evidenció un trabajo de siembra con actividades limpias que ayudan a mejorar el medio ambiente desde lo agrícola.



Para los propietarios de las fincas visitadas, la actividad agroturística se presenta también como una oportunidad para fomentar el cultivo de la tierra, en especial en el municipio de Guarne, con la utilización de insumos orgánicos, para consumo propio o local, por ser áreas pequeñas destinadas al cultivo; por ejemplo, de hierbas aromáticas y penca sábila, algunas legumbres entre otras. Manifiestan que generalmente se adecua una zona específica para mostrar todos sus procesos de cultivo y cosecha.

Es importante resaltar que, de las personas visitadas en las fincas, solo una comentó haber nacido y vivido todo el tiempo en la actual vereda. Las demás personas llevan ya algunos años viviendo en el municipio en el área rural, aunque son de otros municipios cercanos como Medellín y ya han estudiado y vivido de actividades diferentes al cultivo de la tierra, de tal manera que no viven netamente del campo, solo aprovechan su ubicación y conocimiento para ofrecer experiencias en su finca a los visitantes entorno a uno o varios productos cultivados.

Por otro lado, se encuentra el municipio de Argelia un municipio del Oriente Antioqueño que hace parte de la zona páramo, una de las más alejadas de la capital del departamento de Antioquia - Medellín, caso contrario con el municipio de Guarne, el cual es el municipio más cercano del oriente a esta ciudad. Por características como la anteriormente mencionada, el turismo en Argelia en la actualidad es incipiente, caso que se pudo evidenciar con el acercamiento a la comunidad por medio de la visita realizada a las seis fincas tomadas como muestra de esta investigación.

En este sentido, unas de las alternativas que se proponen, y en la cual también las personas del área rural han puesto mucho interés, para fomentar el turismo en el municipio, son el ecoturismo y el agroturismo, este último desde el aprovechamiento de su economía principal que es la agricultura, ha empezado a verse como una opción para diversificar sus ingresos y vender mejor sus productos, directamente al consumidor, además de mostrar su riqueza natural, sobre todo en cuanto a paisajes y fuentes hídricas.



Es así que, mediante la promoción del ecoturismo, se puede presentar como una manera de aprovechamiento de todo el potencial con que se cuenta, frente a lo natural e historia cultural campesina, hasta convertirse en una nueva dinámica económica que les ayude a mejorar su calidad de vida, después de años de conflicto armado que no les permitía tal apuesta.

Al haber interés de parte de la comunidad rural de Argelia, evidenciado desde la mesa local de turismo, en el que se está motivando la actividad agrícola por medio del turismo rural, más exactamente el agroturismo, se manifestó el interés de conservar sus actividades agrícolas, no solo como parte de su actividad económica cotidiana, si no como un insumo importante en el fomento del turismo en el municipio. Cabe resaltar, que tres de las seis fincas visitadas realizan actividades de emprendimiento como lo son la finca La Esmeralda con su trapiche, cultivo de aguacate para exportación en la Finca San Miguel y el vivero de aguacate en Bio Plántulas de Oriente, deseando mostrar y enseñar todos estos procesos productivos a los visitantes, generando así experiencias participativas además de otras actividades como lo sería, la apreciación del paisaje y el contacto con la comunidad.

También es importante resaltar el entusiasmo por compartir sus formas de vida con el visitante, teniendo en cuenta que se sienten orgullosos de ser campesinos. A pesar de todas las dificultades que ha enfrentado el campo en el país, en especial el relacionado con el conflicto armado y el desplazamiento forzado, ellos han sabido sortear las situaciones cuando se trata de buscar mejores oportunidades. Hoy ven pocas garantías y rentabilidad en las ventas de sus productos, por eso le apuestan a incentivar nuevas propuestas de negocio que una sus familias y a la comunidad en general, aliándose para proponer el turismo como una realidad y así el municipio de Argelia pueda contar con mejores oportunidades económicas sin perturbar sus actividades tradicionales, sino complementándolas, dándoles valor con el agroturismo y ecoturismo.

Por último, el acompañamiento de una institución como el SENA en el apoyo a las iniciativas de las 10 fincas, genera esperanza y facilita la capacitación de las personas para



UNIVERSIDAD DE ANTIOQUIA

Corporación Académica Ambiental

poder llegar a ofrecer un servicio de calidad, sostenible e incluyente, donde se explore y aproveche la identidad y ventajas de cada uno de los municipios.

Finalmente, queremos resaltar el acogimiento de las personas de los municipios a nuestra investigación, en la que se evidenció la necesidad que tienen sus habitantes de recibir asesorías con profesionales capacitados en el tema, para comenzar con la elaboración de diagnósticos y creación de productos turísticos entorno a sus potencialidades.



1.10 . RECOMENDACIONES FINALES

1. Realizar un inventario de los atractivos turísticos de los municipios.
2. Fortalecer la infraestructura turística (alojamientos, restaurantes, empresas de transporte etc.).
3. Crear rutas agroalimentarias que permitan el disfrute de una manera ordenada de los procesos agrícolas, permita degustar la cocina local y aprender sobre la cultura campesina.
4. Crear un producto turístico que sea amigable con el medio ambiente.
5. Definir los productos y servicios que se van a ofrecer a los turistas.
6. Solicitar más capacitación por parte del SENA u otras instituciones educativas con énfasis en turismo.
7. Capacitarse para prestar un buen servicio turístico, bajo parámetros de sostenibilidad, de manera que vayan ligados a las normas técnicas sectoriales.



BIBLIOGRAFÍA

- Aguirre, M. C., & Guadarrama, L. M. (2017,p.28). *propuesta de agroturismo: ruta turística florícola como alternativa de promoción en villa guerrero, estado de México. tesis para obtener el título de licenciado en turismo*. Obtenido de <http://ri.uaemex.mx/bitstream/handle/20.500.11799/67426/PROPUESTA%20DE%20AGROTURISMO%20RUTA%20TURISTICA%20FLORICOLA-split-merge.pdf?sequence=3&isAllowed=y>
- Alcaldía de Argelia Antioquia. (s.f). *argelia-antioquia*. Obtenido de argelia-antioquia: <http://www.argelia-antioquia.gov.co/>
- Alcaldía de Guarne. (2016). *Documento de seguimiento y evaluación al plan básico de ordenamiento territorial y estadísticas municipales*. Obtenido de expediente municipal municipio de guarne: <http://www.guarne-antioquia.gov.co/Transparencia/BancoDocumentos/EXPEDIENTE%20MUNICIPAL%20GUARNE%202016%20-%20EVALUACION%20Y%20SEGUIMIENTO.pdf>
- Arango, C. S. (2010). *OBTENCIÓN IN VITRO DE MICELIO DE HONGOS COMESTIBLES, SHIITAKE (Lentinula edodes) Y ORELLANAS (Pleurotus ostreatus y Pleurotus pulmonarius) A PARTIR DE AISLAMIENTO DE CUERPOS FRUCTÍFEROS, PARA LA PRODUCCIÓN DE SEMILLA* . Obtenido de Universidad Nacional de Colombia : <http://repositorio.unal.edu.co/bitstream/handle/unal/70516/107407.2010.pdf?sequence=1&isAllowed=y>
- Arce, A. P. (s.f). *Síntesis de revisión bibliográfica sobre la concepción y definición de lo rural y lo urbano. Versión ampliada y actualizada de síntesis de revisión bibliográfica realizada para el Módulo: Concepción y definición de lo rural*. Obtenido de http://portalsiget.net/ArchivosSIGET/recursos/Archivos/1782015_S%C3%ADntesis_Concepcion_.pdf



UNIVERSIDAD DE ANTIOQUIA

Corporación Académica Ambiental

Área de Paz Desarrollo y Reconciliación PNUD Colombia. (junio de 2010). info.undp.org.

Recuperado el 1 de junio de 2018, de info.undp.org:
https://info.undp.org/docs/pdc/Documents/COL/00058220_Analisis%20conflictividad%20Oriente%20Antioque%C3%B1o.pdf

Blanco, M., & Riveros, H. (2003). *El agroturismo como diversificación de la actividad agropecuaria y agroindustrial*. Obtenido de

http://www.pa.gob.mx/publica/rev_49/An%C3%A1lisis/el_agroturismo_como_-_Marvin_Blanco_M..pdf

Camara de Comercio Oriente Antioqueño. (s.f). *Oriente Antioqueño*. Obtenido de

<https://www.ccoa.org.co/camara-y-region/oriente-antioqueno>

Castaño, D. O. (04 de noviembre de 2015,parr1). *Antioquia aporta 9,2% de la producción agrícola de Colombia: Censo Agropecuario*. Obtenido de El Colombiano:

<https://www.elcolombiano.com/negocios/antioquia-aporta-9-2-de-la-produccion-agricola-del-pais-KE3035518>

Centro Europeo de Posgrados (CEUPE). (s.f). *LOS OPERADORES DE TURISMO*.

Obtenido de El Blog Ceupe: <https://www.ceupe.com/blog/los-operadores-de-turismo.html>

Colprensa. (23 de enero de 2018). *Presidente Santos habló de los beneficios económicos del acuerdo de paz con las Farc*. Obtenido de El País:

<https://www.elpais.com.co/colombia/presidente-santos-hablo-de-los-beneficios-economicos-del-acuerdo-de-paz-con-las-farc.html>

Concejo del municipio de Guarne. (2015,p.11). *Acuerdo No. 003 Del 06 de mayo de 2015*.

Obtenido de Por medio del cual se adopta la revisión y ajuste del plan básico de ordenamiento territorial del municipio de Guarne - Antioquia:

<https://www.suenosytierras.com/biblioteca/Guarne-acuerdo-003-pbot-2015.pdf>

Concejo Municipal Argelia Antioquia. (2016). *Plan de desarrollo 2016 - 2019 "Trabajando de corazón por una Argelia mejor"*. Obtenido de Plan de desarrollo municipio de Argelia

2016-2019: <http://www.argelia-antioquia.gov.co/planes/plan-de-desarrollo-20162019>



UNIVERSIDAD DE ANTIOQUIA

Corporación Académica Ambiental

Congreso de Colombia. (23 de diciembre de 1993). *LEY 101 DE 1993 Diario Oficial No. 41.149, de 23 de diciembre de 1993. Ley General de Desarrollo Agropecuario y Pesquero*. Obtenido de

<https://www.minagricultura.gov.co/Normatividad/Leyes/Ley%20101%20de%201993.pdf>

Congreso de Colombia. (22 de noviembre de 2006). *LEY 1101 DE 2006, Diario Oficial No. 46.461 de 23 de noviembre de 2006. Por la cual se modifica la Ley 300 de 1996 - Ley General de Turismo y se dictan otras disposiciones*. Obtenido de

http://www.secretariasenado.gov.co/senado/basedoc/ley_1101_2006.html

Congreso de la República. (10 de julio de 2012). *LEY 1558 DE 2012, Diario Oficial No. 48.487 de 10 de julio de 2012. Por la cual se modifica la Ley 300 de 1996 -Ley General de Turismo, la Ley 1101 de 2006 y se dictan otras disposiciones*. Obtenido de

http://www.secretariasenado.gov.co/senado/basedoc/ley_1558_2012.html

Congreso de la Republica. (s.f.). *Ley 300 de 1996, Ley General de Turismo*. Obtenido de

http://www.minambiente.gov.co/images/normativa/leyes/1996/ley_0300_1996.pdf

Consejo de Argelia Antioquia. (2000). *Acuerdo Municipal numero 008, Agosto 18 de 2000*.

Obtenido de Esquema de ordenamiento territorial del Municipio de Argelia:

https://argeliaantioquia.micolombiadigital.gov.co/sites/argeliaantioquia/content/files/000489/24419_eot_rotated.pdf

Consejo Municipal de Guarne. (2016,p.57). *Acuerdo N° 04. 17 de mayo de 2016*. Obtenido de Por medio del cual se adopta el Plan de Desarrollo Municipal 2016-2019 "Tus ideas nos inspiran, construccion colectiva de futuro":

<http://www.guarne-antioquia.gov.co/Transparencia/Normatividad/Acuerdo%20N%C2%B0%2004%20del%202016.pdf>

Consejo Municipal de Guarne. (2015). *ACUERDO No. 003 Del 06 de mayo de 2015*. Obtenido de Plan Básico de Ordenamiento Territorial del municipio de Guarne - Antioquia:

<https://www.suenosytierras.com/biblioteca/Guarne-acuerdo-003-pbot-2015.pdf>



UNIVERSIDAD DE ANTIOQUIA

Corporación Académica Ambiental

- Consejo Municipal de Guarne. (2016,p.57). *Acuerdo N° 04. 17 de mayo de 2016*. Obtenido de Por medio del cual se adopta el Plan de Desarrollo Municipal 2016-2019 "Tus ideas nos inspiran, construcción colectiva de futuro": <http://www.guarne-antioquia.gov.co/Transparencia/Normatividad/Acuerdo%20N%C2%B0%2004%20del%202016.pdf>
- Constabel, S., Oyarzun, E., Szmulewicz, P., Alvarez, K., Guala, C., & Pérez, S. (2008,p.23). *Agroturismo en Chile. Caracterización y perspectivas*. Obtenido de <http://www.nacionmulticultural.unam.mx/empresasindigenas/docs/2088.pdf>
- Constitucion politica de Colombia 1991. (1991). *Constitucion politica de Colombia*. Obtenido de <http://pdba.georgetown.edu/Constitutions/Colombia/colombia91.pdf>
- CORNARE. (2019). *Referentes ambientales para la construcción de los planes de desarrollo en los municipios de la jurisdicción Cornare*. Obtenido de Referentes ambientales para la construcción de los planes de desarrollo en los municipios de la jurisdicción Cornare: http://www.cornare.gov.co/SIAR/REFERENTES_AMBIENTALES/2019-2023/Documento_Guarne.pdf
- El mundo.com. (24 de abril de 2011, parr.1). *Oriente sigue siendo la despensa antioqueña*. Obtenido de El mundo.com: <https://www.elmundo.com/portal/resultados/detalles/?idx=176293>
- FAO. (2014). *Agroecología para la seguridad alimentaria y nutrición actas del simposio internacional de la fao. la biodiversidad y los servicios ecosistémicos en los sistemas de producción agrícola*. Obtenido de <http://www.fao.org/3/a-i4729s.pdf>
- FAO. (2018,p.1). *Los 10 elementos de la agroecología guía para la transición hacia sistemas alimentarios y agrícolas sostenibles*. Obtenido de <http://www.fao.org/3/i9037es/i9037es.pdf>
- Feito, L. G., & Pelaez, L. V. (2016). *Análisis del Agroturismo en España y otros modelos Europeos. Propuesta para su desarrollo. Master Universitario en Dirección y Planificación del Turismo, Universidad de Oviedo*. Obtenido de http://digibuo.uniovi.es/dspace/bitstream/10651/38456/1/TFM_Lara%20Gonzalez%20Feito.pdf



UNIVERSIDAD DE ANTIOQUIA

Corporación Académica Ambiental

Gallardo, S. Y. (2015). *Compilado de turismo convencional y no convencional*. Obtenido de Texto

Universitario, Universidad Católica de los Angeles Chimbote:

<https://erp.uladech.edu.pe/archivos/01/01018/textobase/11.pdf>

García, F. E. (s.f). *El proyecto minero-energético en la región del oriente antioqueño: sus impactos sobre el territorio*. Obtenido de

https://idus.us.es/bitstream/handle/11441/74409/El_proyecto_minero_energetico_en_la_region_del_oriente_antioqueno.pdf;jsessionid=1532201CCC0B8927273EE44EFFDCC19D

Giarracca, N. (2001 p.22). *Nueva concepción de lo rural*. Obtenido de ¿Una nueva ruralidad en América latina?: <http://biblioteca.clacso.edu.ar/clacso/gt/20100929125458/giarracca.pdf>

Gómez, R. B. (s.f). *Del desarrollo sostenible según Brundtland a la sostenibilidad como biomimesis*. Obtenido de Universidad del País Vasco:

<https://www.upv.es/contenidos/CAMUNISO/info/U0686956.pdf>

Grammont, H. C. (2010). Nueva ruralidad: ¿Un concepto útil para repensar la relación campo-ciudad en América Latina. *Revista trimestral red nacional de investigación urbana*, 5-6.

Hector. (17 de septiembre de 2019). *Desde Cornare impulsan proyectos para el Turismo Rural*.

Obtenido de orientese.co: <https://orientese.co/desde-cornare-impulsan-proyectos-para-el-turismo-rural/>

Ibarra, M. (s.f). Bosque de montaña: características, flora, fauna y clima. Obtenido de

www.lifeder.com: <https://www.lifeder.com/bosque-de-montana/>

Instituto Colombiano de Antropología e Historia (ICANH). (2017). *Elementos para la conceptualización de lo “campesino” en Colombia Documento técnico elaborado por el ICANH. Insumo para la inclusión del campesinado en el Censo DANE 2017, Mincultura Colombia*. Obtenido de <https://www.dejusticia.org/wp-content/uploads/2017/11/Concepto-t%C3%A9cnico-del-Instituto-Colombiano-de-Antropolog%C3%ADa-e-Historia-ICANH.pdf>

Jaramillo, P. S. (2006). *Pobreza rural en Colombia*. Obtenido de *Revista Colombiana de Sociología*, núm. 27, julio-diciembre, 2006, pp. 47-62, Universidad Nacional de Colombia:

<https://www.redalyc.org/pdf/5515/551556292003.pdf>



- Jurado, A. C., Domingo, A. S., & Pastor, V. J. (2012). *El turismo comunitario como instrumento de erradicación de la pobreza: potencialidades para su desarrollo en cuzco (Perú)* Cuadernos de Turismo, núm. 30, julio-diciembre, 2012, pp. 91-108 Universidad de Murcia España. Obtenido de <https://www.redalyc.org/pdf/398/39824503004.pdf>
- Lalangui, J., Espinoza, C. d., & Pérez, M. J. (2017). *Turismo sostenible, un aporte a la responsabilidad social empresarial: Sus inicios, características y desarrollo. Universidad y Sociedad [seriada en línea], 9 (1), pp. 148-153.* Obtenido de <https://scielo.sld.cu/pdf/rus/v9n1/rus21117.pdf>
- Lenis, N. C., Valencia, D. C., Uribe, A. S., Toro, Á. M., Vásquez, J. A., Villota, F., y otros. (2013). *Análisis del sector turismo en el Eje Cafetero.* Obtenido de <file:///C:/Users/l/Downloads/Dialnet-AnalisisDelSectorTurismoEnElEjeCafetero-5031509.pdf>
- LEY 99 DE 1993. (22 de diciembre de 1993). *Ley General Ambiental de Colombia. Diario Oficial No. 41.146, de 22 de diciembre de 1993.* Obtenido de https://www.oas.org/dsd/fida/laws/legislation/colombia/colombia_99-93.pdf
- Martínez, E. S. (s.f, p.4). *Una geografía del turismo para la comprensión de la territorialización turística.* Obtenido de Corporación Universitaria UNITEC: <http://observatoriogeograficoamericalatina.org.mx/egal12/Geografiasocioeconomica/Geografiaturisticas/05.pdf>
- Martínez, M. I., Arbeláez, A. M., & Medina, L. A. (2007). *El Oriente Antioqueño.* Obtenido de Migración forzada de colombianos Colombia, Ecuador, Canadá COLOMBIA: <https://biblio.flacsoandes.edu.ec/catalog/resGet.php?resId=50133>
- MinAgricultura. (2013). *Análisis de diferentes concepciones teóricas del campesino y sus formas de organización, Documento estratégico 3 Subgerencia de Tierras Rurales.* Obtenido de <http://www.misionrural.net/articulos/3.%20Campesinado.pdf>



UNIVERSIDAD DE ANTIOQUIA

Corporación Académica Ambiental

Ministerio de Agricultura y Desarrollo Rural. (29 de diciembre de 2017). *Resolucion Numero*

000464 de 2017. Por la cual se adoptan los Lineamientos estrategicos de Politica Publica para la agricultura campesina, familiar y comunitaria y se dictan otras disposiciones.

Obtenido de

<https://www.minagricultura.gov.co/Normatividad/Resoluciones/Resoluci%C3%B3n%20No%20000464%20de%202017.pdf>

Ministerio de Comercio, Industria y Turismo. (2012). *Politica de Turismo de Naturaleza*

Documento preliminar. Obtenido de *Politica de Turismo de Naturaleza:*

<http://www.bogotaturismo.gov.co/sites/intranet.bogotaturismo.gov.co/files/POLITICA%20DE%20TURISMO%20DE%20NATURALEZA.pdf>

Ministerio de cultura. (s.f). *Población campesina y cultura. Ministerio de Cultura, República de Colombia.* Obtenido de

<https://www.mincultura.gov.co/prensa/noticias/Documents/Poblaciones/POBLACI%C3%93N%20CAMPESINA%20Y%20CULTURA.pdf>

Morales, L. A., Cabra, A., Aguilar, A., Velasco, L., & Holguín, O. (2015). *Agroturismo y competitividad, como oferta diferenciadora: el caso de la ruta agrícola de san quintín, baja California. Revista Mexicana de Agronegocios, vol. 37, julio-diciembre, 2015, pp. 185-196* *Sociedad Mexicana de Administración Agropecuaria A.C. Torre.* Obtenido de

<https://www.redalyc.org/pdf/141/14143037004.pdf>

Municipio Argelia - Antioquia secretaria de hacienda y desarrollo economico. (2017). *Marco fiscal de mediano plazo Ley 819 de 2003 vigencia 2017.* Obtenido de

http://argeliaantioquia.micolombiadigital.gov.co/sites/argeliaantioquia/content/files/000097/4825_marco-fiscal-argelia-20172026-definitivo.pdf

Organización de las Naciones Unidas para la Alimentación y la Agricultura (FAO) Agencia de Desarrollo Rural (ADR). (2019, p.346). *Departamento de Antioquia.* Obtenido de Plan

Integral de Desarrollo Agropecuario y Rural con enfoque Territorial Tomo II:

<https://www.adr.gov.co/servicios/Paginas/Proyectos-Integrales-de-Desarrollo-Agropecuario-y-Rural-con-Enfoque-Territorial.aspx>



- Organizacion Mundial de Turismo (OMT). (1994). *Actualizacion de las Recomendaciones sobre estadísticas de turismo OMT-ONU – Serie M No. 83 (1994)*. Obtenido de Recomendaciones OMT-NU RECOM-unsc.doc: <https://unstats.un.org/unsd/statcom/doc00/m83note-s.pdf>
- Pazmiño, M. I., Loayza, E. G., & Yopez, M. A. (s.f). *Fruta amazónica arazá*. Obtenido de <http://xn--caribea-9za.eumed.net/>: <http://xn--caribea-9za.eumed.net/wp-content/uploads/araza.pdf>
- Peralta, J. M., & Li, S. (2017,p.45). *Agroturismo: una actividad que pone en valor eltrabajo de las comunidades rurales*. Obtenido de Estación Experimental Agroforestal Esquel (INTA): https://inta.gob.ar/sites/default/files/inta_eeaf_esquel_agroturismo_092017.pdf
- Pérez, S. (2010). *Agronomía Colombiana Agron. colomb., Volumen 28, Número 3, p. 507-513, 2010. ISSN electrónico 2357-3732. ISSN impreso 0120-9965*. Obtenido de <https://revistas.unal.edu.co/index.php/agrocol/article/view/14688/37532>
- Perfetti, J. J., Balcázar, Á., Hernández, A., Leibovich, J., Becerra, A., Botello, S., y otros. (2013 p.8). *La agricultura y el desarrollo de los territorios rurales*. Obtenido de Políticas para el desarrollo de la agricultura en colombia: <https://www.repository.fedesarrollo.org.co/bitstream/handle/11445/61/?sequence=1>
- Plan Sectorial de Turismo 2018 – 2022. (2018). *Plan Sectorial de Turismo 2018 – 2022 “Por un turismo que construye país” Documento en construcción para Concepto Consejo Superior de Turismo y DNP*. Obtenido de Documento pdf
- PNUD. (2015). *Perfil productivo municipio Argelia*. Obtenido de Perfil productivo municipio Argelia: https://issuu.com/pnudcol/docs/perfil_productivo_argelia
- Programa de las Naciones Unidas para el Desarrollo (PNUD). (2015). *Insumo para el diseño de estrategias de inclusion sociolaboral de la poblacion victima del conflicto*. Obtenido de Perfil productivo Argelia : https://issuu.com/pnudcol/docs/perfil_productivo_argelia
- Proyecto turismo para la paz. (2009-2020). *II Laboratorio de Paz Oriente Antioqueño*. Obtenido de Plan Subregional de Turismo Oriente Antioqueño: Documento PDF



Quintana, V. M. (2017,p.2). *El turismo de naturaleza: un producto turístico sostenible. Arbor, 193 (785): a396. doi.:* Obtenido de <http://dx.doi.org/10.3989/arbor.2017.785n3002>

Ramirez, E. D. (2013). *Agroecoturismo: Aportes para el desarrollo de una tipología turística en el contexto Latinoamericano Anuario Turismo y Sociedad, Vol. VX, pp.223-236.* Obtenido de : <http://dx.doi.org/10.18601/01207555.n15.13>

Ramírez, E. D. (2017). *El agroecoturismo: un enfoque territorial del turismo en espacios rurales y naturales.* Obtenido de DOI: 10.31469/escenarios.v6n8a4

Redaccion de El País. (09 de agosto de 2015,parr.3). *Conozca cuáles son los alimentos importados que más consumen los colombianos.* Obtenido de El Pais: <https://www.elpais.com.co/economia/conozca-cuales-son-los-alimentos-importados-que-mas-consumen-los-colombianos.html>

Rey, K. E. (2016). *Rutas alimentarias: Diversificacion de la oferta turistica y reactivacion de las economias locales "La Ruta de la Miel Pampeana".* Obtenido de Monografia de graduacion, Universidad Nacional de Mar del Plata. Facultad de Ciencias Economicas y Sociales, Licenciatura en Turismo: <http://nulan.mdp.edu.ar/2594/1/rey.2016.pdf>

Rubio, D. I., & Amaya, A. O. (2018). *Ecoturismo en áreas protegidas de colombia: Una revisión de impactos ambientales con énfasis en las normas de sostenibilidad ambiental.* obtenido de ecoturismo en áreas protegidas de colombia: Una revisión de impactos ambientales con énfasis en las normas de sostenibilidad ambiental: http://lunazul.ucaldas.edu.co/downloads/Lunazul46_16.pdf

Santos, J., Martínez, T., & Díaz, J. G. (2017). *Nueva ruralidad y dinámicas de proximidad en el desarrollo territorial de los sistemas agroalimentarios localizados.* Obtenido de Nueva ruralidad y dinámicas de proximidad en el desarrollo territorial de los sistemas agroalimentarios localizados: Documento PDF

SENA. (s.f). *Sena Emprende Rural.* Obtenido de Fondo Emprender (SENA emprende rural): <http://www.fondoemprender.com/SitePages/SENA%20Emprende%20Rural.aspx>



UNIVERSIDAD DE ANTIOQUIA

Corporación Académica Ambiental

Serrano, J., Ramiro, L., Puentes, G. E., Romero, C. F., Arce, J. E., & Viteri, M. F. (2015). *Colombia territorio rural: apuesta por una política educativa para el campo*. Mineducación, Colombia. Obtenido de

<http://aprende.colombiaaprende.edu.co/ckfinder/userfiles/files/Colombia%20territorio%20rural.pdf>

Toro, M. P. (29 de Abril de 2016). Oriente antioqueño, clave en la generación de energía eléctrica. Obtenido de historico.elmundo.com:

<https://historico.elmundo.com/portal/pagina.general.impresion.php?idx=274351>

Tuero, E. A. (2015, p.132). *El turismo rural en España. análisis de la evolución del modelo de desarrollo y perspectivas futuras Tesis para optar al Grado de Doctor por la Universidad de Vigo*. Obtenido de

http://www.investigacion.biblioteca.uvigo.es/xmlui/bitstream/handle/11093/632/El_turismo_rural_en_Espa%C3%B1a.pdf?sequence=1&isAllowed=y

Universidad Católica de Oriente (UCO). (2014). *Componente General I*. Obtenido de revisión y ajuste plan básico de Ordenamiento Territorial municipio de Guarne:

<https://www.uco.edu.co/extension/territoriales/Investigaciones%20y%20consultorias/Documents/COMPONENTE%20GENERAL%20I.pdf>

Valencia, J. C. (06 de Abril de 2013). *Antioquia aporta solo el 29% de los alimentos del Aburrá*. Obtenido de El Colombiano:

https://www.elcolombiano.com/historico/el_aburra_merca_solo_29_de_los_alimentos_en_antioquia-GEEC_236624

Velasco, A. G., Cerro, A. M., & Mogollón, J. M. (s.f). *Aproximación al concepto de agroturismo a través del análisis de la legislación española en materia de agroturismo universidad de extremadura. Facultad de Estudios Empresariales y Turismo*. Obtenido de

<https://idus.us.es/bitstream/handle/11441/52903/guerrero-campon.pdf>

Velásquez, C. M., & Aguirre, S. Z. (septiembre de 2010). *Política Turística del Departamento de Antioquia. TURyDES revista de investigación en turismo, Vol 3, N° 8 (septiembre/setembro 2010)*. Obtenido de <http://www.eumed.net/rev/turydes/08/gvza.ht>



ANEXO 1: Fichas de caracterización.

FICHA DE CARACTERIZACION DE FINCAS CON POTENCIAL PARA EL AGROTUIRSMO FINCA # 1						
Identificación						
Fecha de la visita:	Día:	20	Mes:	Octubre	Año:	2019
Municipio:	Guarne			Vereda:	Guapante	
Nombre de la Finca:	Reserva Tierra Verde			Ocupación del entrevistado:	Profesora	
Lugar de origen:	Rionegro					
Tiempo que lleva viviendo en la finca o en el municipio:	13 años					
Características						
Área Total:	18000 mts 2, equivale a más de una hectárea y media	Clima:	Frío			
Altitud:	2.200 msnm	Acceso a la finca:	Es necesario llegar hasta el municipio de Guarne y luego tomar el transporte público hasta la vereda Guapante			
Medio de Transporte:	Carro, moto, bus					
Descripción de la Finca:						
<p>La reserva tierra verde es un lugar en donde se pueden encontrar cultivos orgánicos de hortalizas y hierbas aromáticas, allí se realizan talleres en los cuales se aprende cómo vivir de una manera sustentable, además se pueden encontrar actividades para la reflexión que permiten al visitante ser más conscientes y responsables de su propio ser y del entorno natural que los rodea, este lugar cuenta con un vivero. Esta reserva cuenta con el apoyo de la comunidad, pues a la hora de atender a un visitante son ellos los que se encargan de brindarle un buen servicio.</p>						
Fotografías: Edwin Roldán de la Hoz (2019)						



FICHA DE CARACTERIZACION DE FINCAS CON POTENCIAL PARA EL AGROTUIRSMO FINCA # 2						
Identificación						
Fecha de la visita:	Día:	14	Mes:	Noviembre	Año:	2019
Municipio:	Guarne			Vereda:	Piedras Blancas	
Nombre de la Finca:	Linda Li			Ocupación del entrevistado:	Restaurador	
Lugar de origen:	Medellín					
Tiempo que lleva viviendo en la finca o en el municipio:	8 años					
Características						
Área Total:	12.500m ²		Clima:	Frío		
Altitud:	2.300 msnm		Acceso a la finca:	Para llegar a la finca Linda Li es necesario dirigirse a la autopista Medellín Bogotá y luego desviarse hacia la vereda piedras blancas		
Medio de Transporte:	Bus, carro, moto					
Descripción de la Finca:						
<p>En la finca Linda Li se puede encontrar vinos de uchuva, de mortiño, mora entre otros, también se puede encontrar aceites esenciales, vinagres y más productos elaborados como shampoo a base de aloe, tratamientos capilares, ortiga, caléndula, llantén y extractos de hierba buena. Es un lugar tranquilo alrededor de árboles frutales y bellos paisajes.</p>						
						
Fotografías: Edwin Roldán de la Hoz (2019)						



FICHA DE CARACTERIZACION DE FINCAS CON POTENCIAL PARA EL AGROTUIRSMO FINCA # 3

Identificación

Fecha de la visita:	Día: 22	Mes: Noviembre	Año: 2019
Municipio:	Guarne	Vereda:	La Honda
Nombre de la Finca:	Kaya	Ocupación del entrevistado:	Administrados y agricultor
Lugar de origen:	Medellín		
Tiempo que lleva viviendo en la finca o en el municipio:	20 años		

Características

Área Total:	1 hectárea	Clima:	Frío
Altitud:	2.200 msnm	Acceso a la finca:	Para llegara a la finca Kaya es necesario ubicarse en la vía que va de guarne hacia el aeropuerto José María Córdova y luego tomar un desvío hacia la verada la hondita
Medio de Transporte:	Carro, bus, moto		

Descripción de la Finca:

La finca Kaya tiene como actividad agrícola principal el cultivo de Orellana, con la cual hacen distintos productos como ceviche de Orellana, queso de Orellana y arepas a base de Orellana, además cuentan con un huerto en el cual cultivan de forma limpia (sin agroquímicos) penca sábila, tomate de aliño, lechuga, ají, cebolla de rama, zanahoria, hierbabuena y limoncillo, estos productos son utilizados para el autoconsumo y para hacer algunos productos a base de este hongo.



Fotografías: Edwin Roldán de la Hoz (2019)



FICHA DE CARACTERIZACION DE FINCAS CON POTENCIAL PARA EL AGROTUIRSMO FINCA # 4

Identificación

Fecha de la visita:	Día: 5	Mes: Enero	Año: 2020
Municipio:	Guarne	Vereda:	La Hondita
Nombre de la Finca:	Reserva Tahamies	Ocupación del entrevistado:	Administradora de la Reserva Tahamies
Lugar de origen:	Guarne		
Tiempo que lleva viviendo en la finca o en el municipio:	34 años		

Características

Área Total:	13 hectáreas	Clima:	Frío
Altitud:	2.150 msnm	Acceso a la finca:	Estamos a 600 metros de la autopista Medellín Bogotá, carretera
Medio de Transporte:	Carro, moto, bus		

Descripción de la Finca:

Es una finca semi redonda la cual esta zonificada de la siguiente manera: tiene un bosque montano bajo, el cual tiene especies nativas como arrayanes, siete cueros, zarros, manzanillos, yarumos etc.

Zona de camping: es una llanura cubierta por pasto y el centro lo recorre un hermoso riachuelo de la quebrada la honda donde las personas pueden disfrutar de sus Aguas frías y cristalinas.

Picnic, eventos culturales.




Granja: se siembran productos orgánicos, frijol, maíz, remolacha, cebolla, cilantro, pepino, pimentón. También se hacen talleres de agro recogida y pecuarios con estudiantes de diferentes universidades.

Reserva Tahamies es un espacio natural de puertas abiertas para recreación entre familias, amigos, parejas, grupos, en donde se puede disfrutar de charco, pájaros y bosque; un espacio de enseñanza y aprendizaje cultivador de valores.



Fotografías: Yuliana Úsuga Gil (2020)



FICHA DE CARACTERIZACION DE FINCAS CON POTENCIAL PARA EL AGROTUIRSMO FINCA # 1						
Identificación						
Fecha de la visita:	Día:	15-16	Mes:	Diciembre	Año:	2019
Municipio:	Abejorral-Sonsón			Vereda:	La Aurora	
Nombre de la Finca:	San Miguel			Ocupación del entrevistado:	Administrador y socio	
Lugar de origen:	Sonsón					
Tiempo que lleva viviendo en la finca o en el municipio:	15 años					
Características						
Área Total:	De 103 hectáreas	Clima:	Frío			
Altitud:	2072 msnm	Acceso a la finca:	Parte del trayecto entre los municipios de Abejorral y Sonsón se hace por carretera pavimentada y para entrar a la finca se toma un desvío hacia la vereda la aurora por carretera destapada o sin pavimentar y son alrededor de 20 minutos en el transporte público			
Medio de Transporte:		Transporte público (bus), moto, carro				
Descripción de la Finca:						
La finca San Miguel es una finca dedicada a la producción de aguacate, cuenta con 10 variedades de aguacate entre ellas está el aguacate choque, reed, fuerte y el hass, este último es una variedad de aguacate de exportación. Además, cuenta con un pequeño lago para la cría de peces y con algunos árboles frutales.						
  						
Fotografías: Yuliana Úsuga Gil (2019)						



FICHA DE CARACTERIZACION DE FINCAS CON POTENCIAL PARA EL AGROTUIRSMO FINCA # 2

Identificación

Fecha de la visita:	Día: 17-21	Mes: Diciembre	Año: 2019
Municipio:	Argelia	Vereda:	La Mina-San Andrés
Nombre de la Finca:	La Esmeralda	Ocupación del entrevistado:	Supervisor y administrador del trapiche
Lugar de origen:	Argelia		
Tiempo que lleva viviendo en la finca o en el municipio:	60 años		

Características

Área Total:	20 hectáreas	Clima:	Templado
Altitud:	1516 msnm	Acceso a la finca:	Se puede llegar a pie (40 minutos), moto taxi (15 minutos), mula (20 minutos), en chiva (15 minutos). El acceso cuenta con una placa huella que va desde la cabecera municipal hasta la entrada del trapiche
Medio de Transporte:	Moto taxi, Mula, Chiva		

Descripción de la Finca:

Esta es una finca familiar que cuenta con un trapiche para la producción de panela, de este se benefician alrededor de quince familias de la vereda la mina - San Andrés, esta finca también cuenta con cultivos de café, plátano y caña de azúcar. En sus alrededores se pueden encontrar quebradas y cascadas.



Fotografías: Yuliana Úsuga Gil (2019)



FICHA DE CARACTERIZACION DE FINCAS CON POTENCIAL PARA EL AGROTUIRSMO FINCA # 3

Identificación

Fecha de la visita:	Día: 17	Mes: Diciembre	Año: 2019
Municipio:	Argelia	Vereda:	La Estrella
Nombre de la Finca:	San Nicolás	Ocupación del entrevistado:	Ama de casa
Lugar de origen:	Argelia		
Tiempo que lleva viviendo en la finca o en el municipio:	60 años		

Características

Área Total:	3/2 hectáreas	Clima:	Templado
Altitud:	900 msnm	Acceso a la finca:	Es necesario dirigirse hacia la vereda la estrella, se encuentra a unos 15 minutos (en moto taxi) del casco urbano del municipio de Argelia, la finca está al lado de la escuela de la vereda y se encuentra cerca a la vía principal
Medio de Transporte:	Moto taxi, chiva, mula		


Descripción de la Finca:

Es una finca que cuenta con una diversidad de árboles frutales como, papayos, naranjos, guayabos y arboles de Arazá; De este último se puede degustar deliciosas preparaciones como postres y jugos. Además, cuentan con colmenas de abejas angelitas (*Tetragonisca angustula*) y diferentes cultivos de café, plátano, yuca y auyama.



Fotografías: Yuliana Úsuga Gil (2019)



FICHA DE CARACTERIZACION DE FINCAS CON POTENCIAL PARA EL AGROTUIRSMO FINCA # 4						
Identificación						
Fecha de la visita:	Día:	18-19	Mes:	Diciembre	Año:	2019
Municipio:	Sonsón			Vereda:	Causal- Rio verde de los montes	
Nombre de la Finca:	La Palma			Ocupación del entrevistado:	Pensionada	
Lugar de origen:	Argelia					
Tiempo que lleva viviendo en la finca o en el municipio:	8 años					
Características						
Área Total:	50 hectáreas	Clima:	Templado			
Altitud:	1525 msnm	Acceso a la finca:	Para llegar a la finca se parte desde la cabecera municipal de Argelia hacia la vereda el tesoro y de allí, se continua hasta llegar a la vereda Causal. el trayecto es por camino de herradura y se realiza a lomo de mula, el recorrido demora de 3 a 4 horas			
Medio de Transporte:	En mula y a pie					
Descripción de la Finca:						
<p>La finca la palma es una finca que cuenta con una casa de dos pisos construida en madera, además tiene un cultivo de café orgánico y también posee un abundante recurso hídrico que forma riachuelos y cascadas, aumentando la belleza paisajística con la que cuenta el lugar que se encuentra rodeado por imponentes montañas y mucha vegetación. Para poder llegar a ella es necesario transitar por los antiguos caminos de los arrieros.</p>						
						
Fotografías: Edwin Roldán de la Hoz (2019)						



FICHA DE CARACTERIZACION DE FINCAS CON POTENCIAL PARA EL AGROTUIRSMO FINCA # 5						
Identificación						
Fecha de la visita:	Día:	19	Mes:	Diciembre	Año:	2019
Municipio:	Argelia			Vereda:	Rancho Largo	
Nombre de la Finca:	Vivero, Bio Plántulas de Oriente S.A.S			Ocupación del entrevistado:	Administrador	
Lugar de origen:	Argelia					
Tiempo que lleva viviendo en la finca o en el municipio:	40 años					
Características						
Área Total:	½ Hectárea	Clima:	Templado			
Altitud:	1.700 msnm	Acceso a la Finca:	Desde la cabecera municipal de Argelia se debe tomar una moto taxi hasta la vereda Rancho Largo, allí se pueden observar los invernaderos que posee el vivero, Bio Plántulas de Oriente. El tiempo estimado del recorrido es de 25 minutos			
Medio de Transporte:	Moto taxi, carro					
Descripción de la Finca:						
<p>El vivero Bio Plántulas de oriente es un sitio en donde se comercializan plántulas de aguacate de distintas variedades, allí se puede observar los procesos de siembra y las diferentes etapas por las que pasa la planta de aguacate para luego ser injertada, cuando la planta alcanza determinado tamaño es vendida para ser plantada en campo. Este vivero cuenta con procesos bastante tecnificados para generar una producción limpia de aguacate.</p>						
						
Fotografías: Yuliana Úsuga Gil (2019)						



FICHA DE CARACTERIZACION DE FINCAS CON POTENCIAL PARA EL AGROTUIRSMO FINCA # 6

Identificación


Fecha de la visita:	Día:	20	Mes:	Diciembre	Año:	2019
Municipio:	Argelia			Vereda:	Villeta	
Nombre de la Finca:	La Reforma			Ocupación del entrevistado:	Agricultor	
Lugar de origen:	Argelia					
Tiempo que lleva viviendo en la finca o en el municipio:	49 años					

Características

Área Total:	3.5 hectáreas	Clima:	Templado
Altitud:	1.100 msnm	Acceso a la finca:	Se debe coger una chiva hacia la vereda Villeta, el recorrido en chiva es más o menos de unos 30 minutos
Medio de Transporte:	Chiva, mula		

Descripción de la Finca:

La finca la reforma es una finca que cuenta con cultivo de cacao de diferentes variedades, allí se puede aprender sobre el proceso de siembra y recolección de este fruto, además de degustar las diferentes variedades de forma natural. También cuenta con una meseta artificial creada por los antiguos pueblos indígenas que habitaron la zona según los propietarios, desde la cual se puede realizar el avistamiento de algunas aves de la región y divisar el cañón formado por las montañas vecinas.



Fotografías: Yuliana Úsuga Gil (2019)



ANEXO 2: Encuesta.

Puntos tomados como referente para la realización de la encuesta a los participantes de esta investigación en las fincas de los municipios de Guarne y Argelia.

Preguntas

1. ¿Cuáles son los productos o proyectos productivos que tiene actualmente en la finca?
2. ¿Qué otros cultivos o proyectos productivos le gustaría tener en su finca?
3. ¿Utiliza agroquímicos o insumos agroecológicos?
4. ¿Qué entiende o sabe sobre el agroturismo?
5. Describa por favor el atractivo que usted considera más importante de la finca
6. Nombre por favor, elementos, lugares o paisajes que usted considere únicos e importantes en su finca o vereda
7. ¿Qué actividades diarias realiza en la finca?
8. Hace productos como conservas, queso, bebidas u otros productos en su finca? ¿Cuáles?
9. ¿Qué conocimiento o expectativas tiene frente al turismo?
10. ¿Qué actividades podría ofrecer o mostrar dentro de su finca al turista?
11. ¿En que considera usted que lo beneficia el agroturismo?
12. ¿Cuál o cuáles son las principales dificultades que ha tenido para iniciar con la actividad agroturística?
13. ¿ha tenido apoyo de la comunidad, alguna institución o entidad para realizar este proyecto agroturístico?