



FORMATO ÚNICO PARA LA ELABORACIÓN DE INVENTARIOS TURÍSTICOS.

**DIAGNOSTICO SITUACIONAL TURÍSTICO DEL POTENCIAL NATURAL DEL MUNICIPIO DEL CARMEN DE
VIBORAL.**

GESTIÓN EN ECOLOGÍA Y TURISMO.

CORPORACIÓN ACADÉMICA AMBIENTAL.

UNIVERSIDAD DE ANTIOQUIA.

FORMULARIO SITIOS NATURALES

1. GENERALIDADES

1.1. Nombre	CAÑÓN DE LOS RÍOS MELCOCHO Y SANTO DOMINGO.		
1.2. Departamento	ANTIOQUIA	1.3. Municipio	EL CARMEN DE VIBORAL
1.4. Corregimiento, Vereda o Localidad	CAÑÓN DE LOS RÍOS MELCOCHO Y SANTO DOMINGO.	VEREDAS: EL ROBLAL, EL PORVENIR, EL RETIRO, EL BRASIL, LA REPRESA, EL COCUYO Y RÍO SANTO DOMINGO EN LÍMITES CON EL MUNICIPIO DE COCORNÁ	
1.5. Administrador o Propietario	COMUNIDAD LOCAL		

1.6. Dirección/Ubicación	VEREDAS DE LA ZONA SUR DEL MUNICIPIO DEL CARMEN DE VIBORAL EN LÍMITES CON LOS MUNICIPIOS DE SAN FRANCISCO Y COCORNÁ								
1.7. Teléfono/Fax	N/A	1.8. Distancia (desde la ciudad capital)							
1.8. Tiempo (desde la ciudad capital)	90 MINUTOS								
1.9. Tipo de Acceso		Terrestre	X	Acuático		Férreo		Aéreo	
1.10. Indicaciones para el acceso:	<p>PARA EL CAÑÓN DEL RÍO MELCOCHO:DESDE EL MUNICIPIO DEL CARMEN DE VIBORAL, TOMAR LA SALIDA HACIA RIONEGRO, DESPUÉS TOMAR LA AUTOPISTA MEDELLÍN BOGOTÁ EN SENTIDO (BOGOTÁ), PASANDO POR EL MUNICIPIO DEL SANTUARIO, LUEGO EL MUNICIPIO DE COCORNÁ Y CONTINUAR SOBRE LA AUTOPISTA HASTA LLEGAR AL CENTRO POBLADO LA PIÑUELA, ESTANDO ALLÍ TOMAR LA VÍA PAVIMENTADA HACIA EL MUNICIPIO DE SAN FRANCISCO, AVANZAR HASTA EL CORREGIMIENTO DE PAILANIA Y ESTANDO EN PAILANIA TOMAR UN DESVÍO HACIA LA VEREDA EL RETIRO, UNA VEZ INGRESANDO AL CAÑÓN, ATRAVESAR EL PEAJE Y CONTROL DEL CAICA Y AVANZAR HASTA LA ESCUELA DE LA VEREDA EL RETIRO, ESTANDO ALLÍ EL TURISTA SE PUEDE DESPLAZAR HASTA LOS DIFERENTES ATRACTIVOS TURÍSTICOS CON POTENCIAL NATURAL RELACIONADO A CONTINUACIÓN, EL</p>								

INGRESO SE PUEDE REALIZAR EN MULA O A PIE.

PARA EL CAÑÓN DE RÍO SANTO DOMINGO: DESDE EL MUNICIPIO DEL CARMEN DE VIBORAL TOMAR LA CHIVA EN EL COLISEO MUNICIPAL, QUE SALE POR RIONEGRO A COGER LA AUTOPISTA MEDELLÍN-BOGOTÁ EN SENTIDO (BOGOTÁ), AVANZAR POR LOS MUNICIPIOS DE MARINILLA, LUEGO EL SANTUARIO, PASAR EL PEAJE DEL MUNICIPIO DE COCORNÁ, PASAR POR EL MUNICIPIO DE COCORNÁ SOBRE LA AUTOPISTA HASTA LLEGAR A LA VALLA QUE INDICA QUE ES LA ENTRADA AL MUNICIPIO DE SAN FRANCISCO, INGRESAR POR EL CENTRO POBLADO LA PIÑUELA, ESTANDO ALLÍ TOMAR LA VÍA DESTAPADA QUE CONDUCE A LA VEREDA LA VEGA DEL MUNICIPIO DE COCORNÁ, ESTANDO ALLI SE PODRA DESPLAZAR HASTA LOS DIFERENTES ATRACTIVOS CON POTENCIAL NATURAL RELACIONADOS A CONTINUACIÓN, EL INGRESO SE PUEDE REALIZAR EN MULA O A PIE.

TAMBIÉN PUEDE INGRESAR POR LA ZONA SUR DEL MUNICIPIO, EN LA CHIVA QUE SE TOMA AL FRENTE DEL MONSEÑOR Y SALE POR EL HOSPITAL, TOMANDO LA VÍA EL CARMEN LA UNIÓN, SIGUIENDO POR LA VEREDA LA CHAPA, BOQUERÓN, CHAVERRAS, SAN JOSÉ, HASTA LLEGAR AL SECTOR EL

MIRADOR, DESDE ALLÍ PUEDE APRECIAR LAS CASCADAS DE LA REPRESA, ESTANDO EN ESTE PUNTO PUEDE INGRESAR AL CAÑÓN EN BESTIA O A PIE.

2. CARACTERÍSTICAS

2.1. Código Asignado

2.10.1.1

CATEGORÍA: ÁREAS PROTEGIDAS, RESERVA NATURAL

2.4. Descripción:

La reserva forestal protectora de Los cañones de los ríos melcocho y santo domingo son un área natural ubicada en el municipio del Carmen de Viboral, en el oriente antioqueño, donde hay presente “*veintisiete regiones biogeográficas (ecosistemas asociados a condiciones geográficas) y seis ecosistemas inmersos en las siguientes zonas de vida: bosque muy húmedo Montano Bajo (bmh-MB), bosque pluvial Premontano (bp-PM), bosque pluvial Montano Bajo (bp-MB), bosque muy húmedo Tropical (bmh-T), bosque muy húmedo Premontano (bmh-PM) y bosque pluvial Montano (bp-M)*” donde es importante resaltar que la reserva forestal protectora de los cañones de los ríos melcocho y santo domingo “*posee corredores biológicos de bosques secundarios, paisaje de montaña con presencia de relictos boscosos y cañones con bosques secundarios pluviales, donde se destaca subcuencas de los ríos Melcocho y Santo Domingo pertenecientes a la cuenca del río Samaná Norte (Afluente del río Magdalena)* (CORNARE, 2016)

La declaratoria de reserva forestal protectora del orden regional oficiada por la corporación autónoma regional de los ríos negro y nare CORNARE, bajo el acuerdo 322 del 01 de julio de 2015” Por medio del cual se declara la Reserva Forestal Protectora Regional de los Cañones de los ríos Melcocho y Santo Domingo, sobre áreas identificadas como zonas excluibles de la minería en virtud del Decreto 1374 de 2013 y se dictan otras disposiciones”, que recibió concepto previo a su declaratoria el día 17 de junio de 2015 por parte del instituto Humboldt donde mediante un oficio con radicado 1150 reconoció 17 potencialidades de carácter ecológico natural y medio ambiental que

promovieron un concepto técnico con la propuesta de que el área se declarará bajo la categoría de Reserva Forestal Protectora Regional, la cual se contempla en el artículo 12 del Decreto 2372 de 2010. Como lo señala la Ley 99 de 1993 y lo recoge el Decreto 2372 de 2010.

(CORNARE, 2015)

El municipio El Carmen de Viboral tiene una extensión territorial de 42.994 Ha y el área de la RFPR de los Cañones de los ríos Melcocho y Santo Domingo comprende una extensión de 26.533,50 Ha, que comprende un 62 % del total del área del municipio. De esta hacen parte 27 veredas, de las 55 veredas de El Carmen de Viboral, donde actualmente se gestan procesos comunitarios rurales en torno al turismo de naturaleza con enfoque de sostenibilidad que ha venido cambiando las dinámicas económicas y socioculturales de los cañones para prestar un servicio turísticos que reconozcan la cultura campesina y arriera antioqueña aún muy marcada en el sector, la gastronomía local, el reconocimiento a las víctimas de conflicto armado entre otros. (CORNARE, 2016)

Dentro de las potencialidades de carácter natural de la reserva forestal protectora regional de los ríos melcocho y santo domingo se resaltan los caminos de arriería, los paisajes montañosos, algunas cascadas y diversos balnearios que hacen de la reserva un gran atractivo de turismo de naturaleza en nuestro municipio y que merecen la evaluación y reconocimiento de sus potencialidades para su respectiva planificación en los esfuerzos de planeación del territorio, donde se exalta el esfuerzo de la superestructura en generar control turístico y ambiental mediante la creación y entrega del peaje turístico CAICA, que buscaba mitigar los impactos negativos del ejercicio del turismo en el cañón del río melcocho, propiciando por el trabajo comunitario rural en la oferta de servicios y la creación de vocación turística.

EN EL CAÑÓN DEL RÍO MELCOCHO:

CHARCO PUENTE AMARILLO (EL ROBLAL Y EL COCUYO):

El charco puente amarillo es el sitio natural más reconocido dentro de la reserva, específicamente en el cañón del río melcocho, ya que dentro del recorrido hacia el interior de la reserva específicamente hacia la cristalina y el provenir; es el primer punto de disfrute y esparcimiento que el turista se encuentra, ubicado en la vereda el roblal, en límites con la vereda el cocuyo, este charco está atravesado por un puente de concreto de color amarillo, por el cual recibe su nombre, desde este puente los turistas hacen clavados y demás actividades de acuaturismo dado que la profundidad, transparencia y baja conductividad del río hacen que sean propicias y seguras este tipo de actividades.



Imagen 1



Imagen 2




Imagen 3

Imagen 1, 2 y 3: (charco puente amarillo); Recuperado de: imágenes propias, Alejandro Pamplona, prestador de servicios turísticos, río melcocho paisajes, vereda el Roblal.

CHARCO PUENTE AZUL:

El charco puente azul está ubicado en el cañón del río melcocho, en la vereda el Roblal, sobre el cauce del río melcocho, este charco esta atravesado por un puente tibetano que da valor agregado al atractivo turístico de naturaleza por estar construido en materiales obtenidos como madera del sector, este charco de aguas tranquilas está cerca al charco puente amarillo y la playa por lo que el turista que visita el melcocho hace el recorrido por los tres charcos apreciando todo el potencial de la zona.



Imagen 4

Imagen 4: (charco puente Azul); Recuperado de: imágenes propias, Alejandro Pamplona, prestador de servicios turísticos, río melcocho paisajes, vereda el Roblal.

CHARCO LA PLAYA:

Este balneario más conocido como La playa está ubicado sobre el río melcocho en límites entre la vereda el Cocuyo y El Roblal, y cuenta con condiciones ecológicas y naturales óptimas para el disfrute del turismo de naturaleza, de las aguas cristalinas del río melcocho y de una maravillosa gastronomía enfocada a la cultura campesina, la profundidad moderada del charco hace que sea aún más seguro para el disfrute de diversas actividades, a su vez cuenta con un pequeño fragmento de bosque de lianas que hace propicia la actividad de fotografía con maravillosos escenarios.



Imagen 5



Imagen 6



Imagen 7

Imágenes 5, 6 y 7: (Charco la Playa); Imágenes propias, Bernardo Tamayo Acevedo

CHARCO LOS CACAOS.

El charco los cacaos está ubicado en la vereda el porvenir del municipio del Carmen de Viboral, esta vereda es muy reconocida por su gastronomía enfocada a comida campesina, donde los sabores tradicionales y los platos de comida marcan la diferencia con respecto a los demás atractivos de la reserva forestal protectora cañones de los ríos melcocho y santo domingo, asociado a su oferta gastronómica se gestan propuestas de arriería y disfrute de los recursos hídricos generando experiencias excepcionales a los turistas, aunque el charco no es de mucha profundidad sus aguas cristalinas hacen de la experiencia algo agradable.



Imagen 8

Imagen 9

Imágenes 8, 9: (Charco los cacaos); Recuperado: Fotografías propias de Yoly Orozco, Líder comunitaria, docente y operadora de servicios turísticos del cañón del río melcocho, vereda la represa.

CHARCO LA SELVITA

Este charco está ubicado en la vereda el porvenir del municipio del Carmen de Viboral, y sobre él se posan diferentes especies vegetales nativas con cardos y lianas que hacen de este paisaje una pequeña selvita, de allí se deriva su nombre y al igual que el charco los cacaos, los turistas prefieren llegar hasta aquí, a pesar de su lejanía desde la vereda el retiro por el potencial gastronómico y comunitario rural de la zona.



Imagen 10



Imagen 11



Imagen 12

Imagen 10, 11, 12 (Charco la selvita); Recuperado: Fotografías propias de Yoly Orozco, Líder comunitaria, docente y operadora de servicios turísticos del cañón del río melcocho, vereda la represa.

CHARCOS DE SAN ANTONIO.

Estos maravillosos charcos están ubicados en la vereda Santa Rita, y son el balneario más reconocido del sector por sus vistosos colores y su maravillosa cascada que le da vida al paisaje, esta vereda además de implementar paquetes d turismo a estos charcos los combina con

la experiencia gastronómica llamada quesos Santa Rita, donde a través de la transformación de lácteos han logrado posicionar la vereda como un destino promisorio en el ejercicio del turismo rural comunitario, haciendo uso potencial de este maravilloso atractivo de carácter natural.



Imagen 13

Imagen 13 (Charcos de San Antonio): Imagen Propia, Patricia Ciro, Líder comunitaria Vereda Santa Rita.

EN EL CAÑÓN DEL RÍO SANTO DOMINGO:

CASCADA LA ESMERALDA. (LA REPRESA)

Esta cascada es la caída de agua más grande del municipio del Carmen de Viboral con una extensión de pendiente de 1 km aproximadamente, está cerca a otra caída de agua muy conocida de nombre cascada potosí, que hace de la vereda la represa un paisaje maravilloso y digno de ser valorado y apropiado para el ejercicio de procesos turísticos amigables y concordantes el evidente potencial de naturaleza que tiene la vereda, mediante el desplazamiento se puede disfrutar de actividades relacionadas con el senderismo y el ecoturismo.



Imagen 14




Imagen 15

Imagen 14:(Cascada la esmeralda); **Recuperado de:** Imágenes propias, Eduardo López, Prestador de servicios turísticos de la vereda el cocuyo.

Imagen 15: (cascada la esmeralda y cascada la potosí); **Recuperado de:** Imágenes satelitales, recuperadas de google maps, de la vereda la represa.

CASCADA LA POTOSÍ.

Esta imponente cascada está ubicada en la vereda la represa en el municipio del Carmen de Viboral, cuenta con una imponente pendiente, su cercanía a la cascada la esmeralda hacen de la calidad paisajística de la vereda algo excepcional, ya que ambas cascadas se imponen sobre el complejo montañoso que encañona el río santo domingo, donde actividades como fotografía, senderismo y ecoturismo son óptimos en este maravilloso atractivo de naturaleza.




Imagen 16

Imagen 16: (cascada la esmeralda y cascada la potosí); Recuperado de: Imágenes satelitales, recuperadas de google maps, de la vereda la represa.

CHARCO LARGO.

Charco Largo, está ubicado sobre el cauce del río santo domingo, en límites entre el municipio del Carmen de Viboral y el municipio de Cocorná, recibe su nombre por la particularidad de ser un charco recto y con una longitud significativa, las condiciones ecológicas y ecosistémicas del charco y su entorno hacen que cobre valor la naturaleza en el ejercicio del turismo, permitiendo el disfrute a grandes y pequeños, la profundidad del charco y calidad de sus aguas cristalinas hacen de él un entorno seguro para el disfrute de diferentes actividades.



Imagen 17



Imagen 18

Imágenes 17 y 18: (Charco largo) Recuperado de: Imágenes propias, Ledy Quintero, Líder comunitaria, de la vereda dos quebradas en el cañón del río santo domingo.

CHARCO EL GUAL:

El Charco el Gual, está ubicado en sobre el cauce del río Santo Domingo, se reconoce este punto del río como el límite entre los municipio del Carmen de Viboral y Cocorná, por lo que el disfrute y apropiación del charco es compartido por operadores y prestadores de servicios de ambos municipios, con potencialidades para el turismo de naturaleza y sus actividades derivadas incluyendo en aviturismo y el senderismo.



Imagen 19



Imagen 20

Imagen 19 y 20: (Charco el Gual) Recuperado de: Imágenes propias, Ledy Quintero, Líder comunitaria, de la vereda dos quebradas en el cañón del río santo domingo.

CASCADA ORI (EL BRASIL)

La cascada el Ori, también conocida como el lisadero de piedra, está ubicada en la vereda el Brasil del municipio del Carmen de Viboral, en un complejo montañoso con caídas significativas de aguas cristalinas que hacen del paisaje un valor significativo en el ejercicio del turismo de naturaleza en los cañones, es un atractivo de naturaleza que posee hermosos paisajes atravesados por caminos de arriería.



Imagen 21



Imagen 22

Imagen 21 y 22: (Cascada Ori) Recuperado de: Imágenes propias, Ledy Quintero, Líder comunitaria, de la vereda dos quebradas en el cañón del río santo domingo.

Bibliografía

CORNARE. (2015). Acuerdo 322 del 01 de Julio 2015. *Por medio del cual se declara la Reserva Forestal Protectora Regional de los Cañones de los ríos Melcocho y. Sanutario, Antioquia.*

CORNARE. (2016). *PLAN DE MANEJO AMBIENTAL RFPR CAÑONES DE LOS RÍOS MELCOCHO Y SANTO DOMINGO. SANTUARIO.*

3. PUNTAJES DE VALORACIÓN

CALIDAD	PUNTAJE	El puntaje asignado es de 82/100, lo que según la metodología empleada
Sin contaminación del aire (10)	9	

Sin contaminación del agua (10)	10	(Manual para la identificación de atractivos turísticos) clasifica como atractivo turístico con potencial de naturaleza.
Sin contaminación visual (10)	9	
Sin contaminación sonora (10)	10	
Estado de conservación (10)	9	
Diversidad (10)	8	
Singularidad (10)	9	
Subtotal	64	
SIGNIFICADO		
Local (6) Regional (12) Nacional (18) Internacional (30)	18	
TOTAL	82	
Diligenciado por: BERNARDO TAMAYO ACEVEDO		Fecha: 13/12/2021