

Colección de estudios de localidades

# San Luis

Antioquia

Ar/l  
0749  
Ej. 1

Cornare

Iner

Universidad de Antioquia

Faint, illegible text or markings in the lower-left quadrant of the page.

Faint, illegible text or markings in the lower-center of the page.

**Estudios de localidades**

# **San Luis**

**Antioquia**

CENTRO DE DOCUMENTACIÓN  
INSTITUTO DE ESTUDIOS  
REGIONALES  
UNIVERSIDAD DE ANTIOQUIA

**Cornare - Iner**

CENTRO DE DOCUMENTACIÓN  
INSTITUTO DE ESTUDIOS  
REGIONALES  
UNIVERSIDAD DE ANTIOQUIA

THE UNIVERSITY OF CHICAGO  
LIBRARY  
540 EAST 57TH STREET  
CHICAGO, ILL. 60637

**Estudios de localidades**

# **San Luis**

**Antioquia**

Coordinador:

Hernán Henao Delgado

Investigadores:

Maria Teresa Arcila Estrada

Josefina González Montoya

Lucelly Villegas Villegas

**Cornare - Iner**

Primera edición: diciembre 1993

- © Instituto de Estudios Regionales, Iner.  
Universidad de Antioquia Tel. 210 56 99 Fax 263 82 82
- © Corporación Autónoma Regional Rionegro-Nare,  
Cornare. Tel 8216 46 51 Fax 8216 46 87

ISBN: 958-655-142-3 (volumen)

ISBN: 958-9021-98-0 (obra completa)

Edición: Ana Cristina Benavides V. y Lucelly Villegas V.

Diseño de cubierta: Saúl Alvarez Lara

Diagramación: Leclas

Fotografía: María Teresa Arcila E.

Laboratorios: Cuarta Dimensión y

Alberto Montoya Fotoservicios Profesionales

Dibujante: Marta Suárez

Preparación litográfica e impresión:

Grupo Impresor. Medellín

Impreso y hecho en Colombia/Printed and made in Colombia

Las ideas aquí expresadas son responsabilidad del Instituto de Estudios Regionales, Iner, Universidad de Antioquia en investigación realizada para Cornare.

Prohibida su reproducción total o parcial.

# Contenido

<b>Presentación</b> . . . . .	11
<b>Agradecimientos</b> . . . . .	15
<b>Capítulo 1 Generalidades</b> . . . . .	17
<b>Capítulo 2 Paisaje</b> . . . . .	19
<b>Capítulo 3 Formación Histórica</b> . . . . .	21
Ocupación del territorio . . . . .	21
Colonización . . . . .	23
Municipalización . . . . .	25
Primera mitad del siglo XX . . . . .	27
<b>Capítulo 4 El territorio Sanluisano</b> . . . . .	31
La jurisdicción . . . . .	31
Aspectos geográficos . . . . .	35
Sitios naturales de recreación . . . . .	37
El habitat . . . . .	38
El problema social de la deforestación . . . . .	41
Movimientos migratorios . . . . .	44
Vínculos regionales . . . . .	46
Zona de influencia del Magdalena Medio . . . . .	49
Zona de influencia del oriente altiplano . . . . .	51
La flanja de la autopista . . . . .	52
La cabecera . . . . .	54
Servicios públicos . . . . .	56
Proyectos de mejoramiento municipal . . . . .	58
Vías de comunicación . . . . .	59
Corregimiento El Prodigio . . . . .	61
Efectos de la violencia . . . . .	63
Constitución del asentamiento . . . . .	64
<b>Capítulo 5 Actividades económicas</b> . . . . .	67
Un pueblo en transición económica . . . . .	67
Minería . . . . .	69
Agricultura . . . . .	70

Cafe y caña . . . . .	72
Otros productos agrícolas . . . . .	74
Producción pecuaria, bosques y zonas de vida	79
La explotación maderera . . . . .	81
La autopista y el cambio . . . . .	85
Comercio y mercado . . . . .	86
Centros veredales y dinamica comercial . . .	87
El proyecto de reconstrucción económica . .	89
Economía urbana y relaciones funcionales .	94
El crédito . . . . .	95
Empleo . . . . .	96
Ingresos . . . . .	97
Presencia Institucional . . . . .	98
Actividades económicas recientes . . . . .	100
<b>Capítulo 6 Vida política . . . . .</b>	<b>101</b>
Violencia en el decenio del cincuenta . . . .	101
Violencia en el decenio del sesenta . . . . .	104
Orden público en el magdalena medio . . . .	105
Comportamiento electoral . . . . .	106
Comportamiento político en las últimas	
décadas . . . . .	109
Las alcaldías populares . . . . .	110
<b>Capítulo 7 Aspectos de la organización</b>	
<b>social . . . . .</b>	<b>113</b>
"Hay que crear espíritu de grupo" . . . . .	113
El nuevo papel de la acción comunal . . . . .	115
El cooperativismo . . . . .	116
Los movimientos cívicos . . . . .	118
La organización subregional . . . . .	119
<b>Capítulo 8 Educación y escuela . . . . .</b>	<b>123</b>
Las primeras entidades educativas . . . . .	123
El decenio del setenta y el ochenta . . . . .	125
El decenio del noventa . . . . .	126
<b>Capítulo 9. Religiosidad y parroquia . . . . .</b>	<b>129</b>
Historia parroquial . . . . .	129
Incidencia de la iglesia en la vida del	
municipio . . . . .	130
La parroquia San Luis Gonzaga . . . . .	131
Los sacerdotes en la vida local . . . . .	135
Religiosidad . . . . .	136



Nuevas iglesias . . . . .	138
<b>Capítulo 10. Cultura y vida cotidiana .</b>	<b>139</b>
Familia y vida aldeana . . . . .	139
Estructura familiar . . . . .	141
Organización familiar: algunas estadísticas	141
La sexualidad . . . . .	143
La salud . . . . .	144
El hospital San Rafael . . . . .	146
Instituciones culturales y cívicas . . . . .	148
La casa de la cultura . . . . .	148
Otras instituciones y organizaciones . . .	152
Recreación y fiestas . . . . .	154
Las fiestas de la madera . . . . .	154
Las fiestas de la amistad . . . . .	155
Conjuntos musicales . . . . .	156
Deportes y actividades recreativas . . . . .	156
<b>Capítulo 11 Anotaciones sobre la</b>	
<b>  identidad local . . . . .</b>	<b>159</b>
<b>Bibliografía . . . . .</b>	<b>173</b>

CENTRO DE INVESTIGACIONES  
 INSTITUTO DE ESTUDIOS  
 REGIONALES  
 UNIVERSIDAD DE ANTIOQUIA

## Indice Tablas

- Tabla 3.1** Población de San Luis 1876-1985
- Tabla 5.1** Evolución del área sembrada en café 1985-1990 . . . . .
- Tabla 5.2** Evolución del área sembrada en cacao 1985-1990 . . . . .
- Tabla 5.3** Rendimiento promedio y volumen de producción 1985-1990 . . . . .
- Tabla 5.4** Evolución del área sembrada en frijol 1985-1990 . . . . .
- Tabla 5.5** Evolución del área sembrada en yuca 1985-1990 . . . . .
- Tabla 5.6** Evolución del área sembrada en plátano 1985-1990 . . . . .
- Tabla 5.7** Ganadería, especies menores, pastos y bosques . . . . .
- Tabla 5.8** Extracción de maderas 1954-1990
- Tabla 5.9** Crédito de la caja agraria 1976-1992 . . . . .
- Tabla 5.10** Ingresos y egresos 1955-1973 . . . . .
- Tabla 6.1** Comportamiento electoral 1930-1986 . . . . .
- Tabla 6.2** Comportamiento electoral de la Alianza Nacional Popular 1968-1978.
- Tabla 8.1** Educación primaria oficial 1970-1989 . . . . .
- Tabla 8.2** Porcentaje de escolaridad según géneros 1985 . . . . .
- Tabla 10.1** Tipos de unión 1985

## Indice Anexos

<b>Anexo A.</b> Resultados electorales presidenciales 1958-1990 . . . . .	
<b>Anexo B</b> Lista de concejales electos 1960-1992 . . . . .	
<b>Anexo C</b> Elección popular de alcaldes 1988-1994 . . . . .	



## Presentación

La Corporación Autónoma Regional de los Ríos Negro y Nare, Cornare, desde su creación mediante Ley 60 de 1983, ha venido trabajando en la consolidación, estructuración e implementación de un plan de desarrollo para la región suroriental del departamento de Antioquia, además del mejoramiento y adecuado manejo y utilización de los recursos naturales y del medio ambiente.

Los criterios con los cuales se orienta el trabajo de Cornare son los siguientes: garantizar una amplia participación de los líderes y las organizaciones sociales y comunitarias; articular los procesos de concertación y coordinación entre instituciones de diversa índole y confrontar permanentemente los resultados obtenidos mediante el trabajo de grupos técnicos interdisciplinarios. Todo ello desde una visión prospectiva y de carácter estratégico, con el fin de definir el alcance de los planes de desarrollo.

Cornare ha contado con la contribución de la Universidad de Antioquia, mediante el Convenio Marco contraído en 1986, en los procesos de investigación y planificación del oriente antioqueño.

Como resultado de los estudios realizados por el centro de Investigación de las Ciencias Socia-

les, Cenics, y el Instituto de Estudios Regionales, Iner, dentro del proyecto "Determinantes Sociales y Culturales para la Planificación en la Región Rionegro-Nare", entre 1987 y 1989, se elaboraron y publicaron en 1990 catorce estudios de localidades del oriente antioqueño; ellos fueron: Sonsón, Puerto Triunfo, Rionegro, Marinilla, San Vicente, El Peñol, San Roque, San Rafael, San Carlos, Guatapé, Granada, Alejandría, Cocorná y San Francisco. Entre 1992 y 1993, ante la buena recepción de estos estudios por parte de los pobladores de la región, Cornare extendió este trabajo a diez nuevas localidades: Nariño, Argelia, Abejorral, Concepción, Carmen de Viboral, Santo Domingo, El Santuario, Guarne, San Luis y La Ceja.

Para la elaboración de este estudio de localidades el Iner asumió la siguiente metodología básica: 1) investigación de diversas fuentes documentales como las publicaciones de carácter regional y local, y los archivos municipales, de las entidades educativas, cívicas y culturales y 2) consulta directa a los pobladores de diferentes estratos sociales, posiciones políticas, cargos administrativos y actividades económicas, educativas, recreativas, cívicas, culturales y religiosas, por medio de entrevistas estructuradas, talleres y foros.

El resultado de esta investigación es este libro, el cual fue sometido a revisión de personas conocedoras de la localidad. En él el lector encontrará aspectos económicos, sociales, políticos y culturales, que le permitirán conocer la vida

local y regional. El modelo de presentación que parece en el Contenido refleja los temas desarrollados por el equipo de investigadores. Vale la pena destacar el capítulo 11, en el cual se proponen unos elementos para entender la identidad de cada localidad, pues aunque es costumbre hacer generalizaciones en torno a la idiosincrasia antioqueña, hemos percibido diferencias dignas de resaltar en cada localidad visitada.

Esta es una contribución que hacen Cornare y el Iner a los pobladores de cada municipio para el reconocimiento de su entorno local y a los estudios históricos, sociales y culturales que se vienen realizando en Antioquia.

Iván Darío Gómez Guzmán  
Director  
Corporación Autónoma Regional  
Rionegro - Nare, Cornare

Hernán Henao Delgado  
Director  
Instituto de Estudios  
Regionales, Iner

Jorge Duque, Jefe de Núcleo

Juan Diego Lopera, director de Planeación Municipal

Julio Arcesio Hoyos, alcalde municipal

Julio Martínez, exalcalde

Junta Municipal de Deportes

Leonardo Manrique, Secretaría de Desarrollo de la Comunidad

Leonor Martínez, archivo municipal

Leticia Mazo, secretaria de la alcaldía

Luis Alfonso González, Incora

Miriam, Hogar juvenil campesino

Moisés, asilo de ancianos

Pbro. Francisco Hoyos, párroco

Pedro Valencia, poblador de El Prodigio

Pobladores de El Prodigio

Rector y profesores del Liceo

Sebastián Martínez G., asilo de ancianos

Secretario de la inspección El Prodigio

Sorelly García Duque, directora Casa de la Cultura

### **En Medellín:**

Centro de documentación de Cornare, Rionegro

Centro de documentación del Centro de Investigaciones Económicas de la Universidad de Antioquia

Centro de documentación del Instituto de Estudios Regionales de la Universidad de Antioquia

Fundación Antioqueña para los Estudios Sociales, Faes

Sala Antioquia de la Biblioteca Central de la Universidad de Antioquia

Sala Antioquia de la Biblioteca Pública Piloto



# Capítulo 1

## Generalidades

San Luis fue fundado en 1875 y erigido como municipio en 1882. Con una extensión de 453 kilómetros cuadrados de los cuales 118 en clima calido, 304 en medio y 31 en frio. Dista de Medellín 124 kilómetros. La cabecera está ubicada a 1050 metros sobre el nivel del mar y tiene una temperatura promedio de 24 grados centigrados. Está situada a 6 grados, 2 minutos y 25 segundos de latitud norte, y a 74 grados, 59 minutos y 51 segundos de longitud oeste de Greenwich.

El censo de población de 1985 registró 13442 personas de las cuales 2390 habitan en la cabecera y 9786 en la zona rural. Cornare proyectó la población para 1990 a un total de 15825 personas.

San Luis limita al norte con San Carlos y Puerto Nare, al occidente con San Francisco, Cocorná y Granada, al oriente con Puerto Triunfo y Puerto Nare y al sur con San Francisco.

Las alturas mas sobresalientes son el alto del Chaquiro a 2000 msnm., el cerro El Castellón con 1800 msnm., el alto del Popal con 1700 metros y La Capotera con 1500 msnm.. Es un municipio rico en aguas posee abundantes ríos y quebradas entre los que se cuentan los ríos Dormilón, Rioclaro, Samaná Norte, Cocorná, San Miguel y las quebradas La Tebaida, El Pescador y El Balseadero. Además de recursos hidricos son sitios turísticos la cascada La Cuba, el salto de la Planta y los charcos naturales del Balseadero, La Tebaida, La Tagual, La Cristalina y La Risaralda.

Cuenta con los corregimientos de El Prodigio, Monteloro y Buenos Aires y las inspecciones de El Vergel (vereda Rioclaro), Playa Linda (paraje Tebaida) y la de cabecera. Los principales cultivos son el café, el maíz, la caña, la yuca, el plátano y las frutas. Además de los recursos madereros explotados en la localidad.

## Capítulo 2

### Paisaje

El viajero tarda dos horas en llegar de Medellín a la cabecera de uno de los municipios más favorecidos por la autopista Medellín—Bogotá. Su cabecera ejerce control sobre 453 km<sup>2</sup> de extensión rural, muchos de ellos cubiertos aún de bosques en permanente tala, de alguna agricultura de piso térmico templado y de una incipiente ganadería en tierra cálida.

Tan pronto llega al parque principal, el viajero se encuentra con un conglomerado de personas, que circulan todos los días y que crece en número los fines de semana, como si todos los habitantes salieran al mismo tiempo a las cafeterías, a los bares, a las tiendas, a los kioscos, a la misa o simplemente a caminar por la quebrada topografía del poblado. Niños y jóvenes

con carros de balines juegan o transportan objetos por unas monedas; se escucha más la estridencia del freno de mano del carrito que desciende raudo por cualquier calle, que el relincho de la mula o el freno del bus. Diferentes cargas vienen y van. El día es activo, la noche festiva. Incluso el temblor del 19 de octubre de 1992, que vivieron propios y extraños observando la oscilación de la torre de la campana de la iglesia que domina el parque, se olvida pronto por la estridencia de las melodías que convergen a la plaza o el licor que se consume.

El paisaje del parque atrae, mientras que muchas calles ocupadas de casas construidas en desorden y con diseños primarios hacen poco atractiva la retícula urbana.

Pero el viajero no suele quedarse en la cabecera; el campo lo atrae hacia la zona cálida y ganadera, influida por el río Magdalena — El Prodigio—, o lo invita hacia el oriente templado, sembrado de café, caña y plátano o a la zona del bosque que todavía no ha destrozado la motosierra.

En San Luis se encuentra un paisaje de múltiples facetas; es un pueblo hecho por sanluisanos y migrantes en beneficio de todos.

## Capítulo 3

### Formación histórica


#### Ocupación del territorio

La zona comprendida entre la vertiente oriental de la cordillera central y el valle del río Magdalena, en el suroriente antioqueño, estuvo poblado en el período prehispánico, al parecer, por los Pantágoras o Pantágoros, llamados también: “indios Coronados”, “los marquesotes del norte de Caldas”, los “palenques” samanaes y los Punchinaes.<sup>1</sup>

Los Pantágoras, indígenas rebeldes, estaban organizados en una sociedad tribal matrilineal, eran autosuficientes y autónomos económica, so-

---

1. Castillo, Neyla. Las culturas indígenas prehispánicas. En: La historia de Antioquia. Medellín, Suramericana. p. 39.



Salto de la quebrada Cuba

cial y políticamente y estaban dedicados a la caza, la pesca y la agricultura. Cultivaban el maíz y la yuca, además de otros vegetales.

En 1550 el territorio sanluisano y sus nativos fue visitado por Francisco Núñez Pedroso, quien cruzó los ríos la Miel, Samaná y Nare y llegó hasta cerca del actual Guatapé. En la zona debió enfrentarse a indígenas armados de macanas y flechas.

En 1560 otra expedición, al mando de Francisco Martínez de Ospina, llegó a la región y “fundó probablemente sobre el río Guatapé a Remedios”.<sup>2</sup>

---

2. Melo, Jorge Orlando. La conquista 1500-1580. Op cit., pp. 47-48.

## Colonización

La colonización de las tierras de San Luis se realizó en 1874, cuando un grupo de colonos de Granada, orientados por el padre Clemente Giraldo, decidió trasladarse a las montañas de la vertiente del río Magdalena, en búsqueda de minas y tierras fértiles para la agricultura.

Los colonos, siguiendo "el río Caldera abajo llegaron hasta el punto conocido como la Bodega donde lo cruzaron y prosiguieron su marcha [...] hasta el paraje de La Cosecha después de haber pasado por el San Pablo".<sup>3</sup> El 25 de agosto de 1875 decidieron marcharse hasta el cerro Castellón, por ser un lugar más adecuado para levantar las viviendas.

En el cerro Castellón se instalaron José María, Samuel y Antonio Gómez, Nicanor García, Jesús Hoyos, José María Suárez, Marcelino Aguirre, Eulogio Gómez, Antonio, Moisés Jerónimo González, Antonio Duque, Roberto Giraldo y Bárbara y Dolores Giraldo, entre otros.<sup>4</sup> En 1876 había ya setecientos colonos procedentes de Granada, El Peñol, Santuario y Marinilla.<sup>5</sup>

Inicialmente edificaron una casa común para hospedarse todos, mientras abrían monte y cada uno levantaba su propia vivienda.

---

3. Zapata Cuencar, Heriberto. *Monografías de Antioquia*. Cervecería Unión, Medellín, 1978. pp. 241-243.

4. Zapata Cuencar, Heriberto. *Op cit.*, p. 243.

5. Por acuerdo 31 de 1975 el concejo municipal de San Luis oficializó el año de 1876 como fecha de fundación.

En el siglo XIX el congreso colombiano otorgó una serie de concesiones colectivas de baldíos para permitir el establecimiento de pueblos agrícolas en regiones de frontera. En Antioquia por lo menos veintiún municipios surgieron de ellas, de tal manera que "cada población recibía entre 7.500 y 12.000 hectáreas de tierra de las cuales entre 200 y 400 se reservaban para la cabecera del pueblo o área de población".<sup>6</sup>

Para el repartimiento, el gobierno nombraba el agrimensor y los colonos la junta agraria, compuesta por tres personas "respetables de la localidad". Cada colono debía recibir lotes para la casa con patio en el poblado y lote en el campo.

En San Luis los colonos pidieron en 1876 al Congreso que les otorgara 12.000 hectáreas de tierras baldías para establecerse. Entre 1870 y 1900 recibieron cuatro concesiones, equivalentes a 13.082 hectáreas.<sup>7</sup>

Para la primera repartición de tierras nombraron una junta agraria conformada por Antonio Gómez y Ramón y Ladislao Hoyos, quienes otorgaron tierras a dieciocho colonos jefes de familia, con la condición de permanecer por cuatro años en el poblado y hacer mejoras en la propiedad.<sup>8</sup> Las aproximadamente noventa fa-

---

6. Legrand, Catherine. Colonización y protesta campesina en Colombia 1850-1950. pp. 35-36.

7. *Ibid.* Apéndice D.

8. Botero, Oliverio. Monografía de San Luis. p. 14.



milias que llegaron entre 1879 y 1882 recibieron únicamente las 33 hectáreas reglamentarias.<sup>9</sup>

San Luis puede caracterizarse como una localidad de colonización permanente. En su historia se identifican tres procesos colonizadores: 1) el de la minería de oro aluvial realizada por mazamorreros antes del asentamiento definitivo; 2) el de la agricultura, realizado inicialmente con dificultades por las malas cosechas y la plaga de la langosta y 3) el de la madera, que se extiende hasta nuestros días y está en estrecha relación con la apertura de vías hacia el Municipio y la región.

## **Municipalización**

Por decreto 9 del 25 de agosto de 1878 el presidente del Estado, Daniel Aldana, elevó el poblado de San Luis a categoría de fracción con un inspector de policía. Ese mismo año Crispulo Rojas trazó el poblado.

Ante el rápido aumento de habitantes, la fracción fue declarada municipio por la Asamblea de Antioquia, mediante la ley 136 del 1º de mayo de 1882.

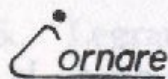
En 1882 el recién creado municipio recibió \$500 de auxilio para levantar la casa municipal y las escuelas. Tres años después contaba con

---

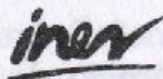
9. Brew, Roger. El desarrollo económico de Antioquia desde la Independencia hasta 1920. Bogotá, Talleres gráficos del Banco de la República, 1977. p. 173.



COLECCION DE ESTUDIOS DE LOCALIDADES



CORPORACION AUTONOMA REGIONAL  
RIONEGRO-NARE



INSTITUTO DE ESTUDIOS REGIONALES  
UNIVERSIDAD DE ANTIOQUIA

LOCALIZACION DEL MUNICIPIO  
EN EL CONTEXTO REGIONAL

SAN LUIS



CABECERA MUNICIPAL



DELIMITACION MUNICIPAL



RIO MAGDALENA



ANTIOQUIA

escuelas urbanas y una mixta rural para los 727 habitantes.

Hacia 1885 Manuel Uribe Angel describía a los sanluisanos como pobres y “eminentemente laboriosos, de sanas costumbres, y muy decididos por la educación de sus hijos”.<sup>10</sup>

## Primera mitad del siglo XX

Desde finales del siglo XIX los pobladores trataron de dotar a su pequeño caserío de todas las obras necesarias para lograr un mejor bienestar y la prosperidad de los habitantes de la época y de las generaciones futuras.

Para conseguir lo anterior, en 1899 los pobladores empezaron a negociar lotes con el fin de construir la cárcel y la casa consistorial, en razón de que carecer de estos lugares “contribuye a la desmoralización y no hay como prevenir los delitos”.<sup>11</sup>

La autoridad local, por su parte, pedía cercar los lotes de la plaza con tapias, arreglar las calles y reglamentar el control de pesas y medidas, los bailes públicos, los billares y las galleras.

En 1924 se prohibió la tenencia de cerdos dentro de la población ante el aumento creciente de los mismos, con el fin de preservar la hi-

---

10. Uribe Angel, Manuel. Geografía general del Estado de Antioquia en Colombia. Medellín, Secretaría de Educación y Cultura de Antioquia, 1985. pp. 311-314.

11. Archivo Concejo Municipal. Actas. 1901.

giene pública. Ese mismo año, en el mes de noviembre, se construyeron las fuentes públicas de agua para el abastecimiento del líquido por un valor de 111 pesos.<sup>12</sup>

En el decenio del treinta, tanto las autoridades como los pobladores iniciaron la construcción de escuelas rurales, entre éstas se instalaron la de Cristales y Minarrica. En agosto de 1938 se trasladó la escuela de Cristales a Minarrica.<sup>13</sup>

El 25 de diciembre de 1932 se inauguró el servicio de luz eléctrica, gracias al esfuerzo económico de los pobladores. La primera planta de agua del Municipio se encontraba en la quebrada Risaralda y generaba doce kilovatios de energía. En 1959 empezó a funcionar una de cincuenta kilovatios en el río Dormilón.

En 1938 San Luis estaba habitado por pobladores de diferentes partes de Antioquia, especialmente del oriente, nordeste y suroeste, quienes se ocupaban como agricultores, jornaleros y en oficios domésticos. En ese año se registraron 511 órdenes de cedula en el Municipio.

En 1951 San Luis contaba con 4161 habitantes distribuidos en los 752 km<sup>2</sup>. Poseía dos escuelas urbanas, nueve rurales, un telégrafo, una oficina postal, el acueducto, y la casa consistorial<sup>14</sup> (Véase tabla 3.1)

---

12. Archivo Concejo Municipal. Acuerdos. 1924.

13. Archivo Municipal. Oficios. 1938.

14. Gómez, Antonio J. Pbro. Monografías de todas las parroquias y de todos los municipios de Antioquia. Medellín, Imprenta Departamental, 1951.

**Tabla 3.1** Población de San Luis entre 1876 y 1985

<i>Año</i>	<i>No. Habitantes</i>		<i>Crecimiento Intercensal %</i>
1876	700	Colonos	
1883	727	Colonos	
1905	1611		
1912	1725		6,6
1918	1845		6,5
1928	2883		36,0
1938	3362		14,2
1951	6702b	1255 Cabecera 5477 Resto	
1964	12860	1187 Cabecera 11673 Resto	
1973	15997	2136 Cabecera 13861 Resto	
1985	13644a	4077 Cabecera 9567 Resto	0,85

a. Baja la población por la separación del municipio de Puerto Triunfo en 1978. b. Antonio Gómez, Presbítero, la calcula en 4161 para este año.

**Fuente:** Botero, Oliverio. Monografía de San Luis. Gobernación de Antioquia. Anuario Estadístico de Antioquia. Varios años.

CENTRO DE DOCUMENTACION  
INSTITUTO DE ESTUDIOS  
REGIONALES  
UNIVERSIDAD DE ANTIOQUIA



## Capítulo 4

### El territorio sanluisano

#### La jurisdicción

El territorio de los actuales municipios de San Luis y Puerto Triunfo pertenecía a la antigua jurisdicción de Marinilla, la cual dependía de Remedios que, a su vez, hacía parte de la Provincia de Mariquita. En 1756 Marinilla fue incorporada a la Provincia de Antioquia debido a la gran distancia que la separaba de Remedios y por las continuas discordias con las autoridades de Antioquia.<sup>15</sup>

Con la creación de la parroquia de Granada en 1818, San Luis pasó a depender de esta lo-

---

15. Villegas, Lucelly. Formación histórica del Oriente antioqueño. Cenics-Cornare, 1988. pp. 6-7

calidad hasta 1882, cuando adquirió la categoría de municipio.

En el siglo XIX, 1885, dentro de las divisiones politicoadministrativas, hizo parte del departamento de Oriente con capital en Rionegro, formado por los distritos de Abejorral, La Ceja, Cocorná, Guarne, Guatapé, Marinilla, Nare, El Peñol, El Retiro, Rionegro, San Carlos, San Luis, San Rafael, Santa Bárbara, El Santuario, San Vicente, Sonsón, Nariño, Argelia, La Unión y Granada.<sup>16</sup>

A principios del siglo XX San Luis contaba en su territorio con varias zonas significativas, cada una con su respectivo comisario de policía: Buenos Aires, Paticos, La Independencia, Calderas Arriba, Calderas Abajo y las orillas del río Magdalena.<sup>17</sup>

Desde el momento en que San Luis se convirtió en municipio se vio la necesidad de controlar el extenso territorio de las riberas del río Magdalena; por ello en 1900 fue nombrado un inspector para esa zona y posteriormente, en 1925, un auxiliar para cobrar las rentas del Departamento, especialmente las resultantes del degüello de ganado mayor y del consumo de tabaco.<sup>18</sup>

En la década del cuarenta San Luis tuvo mayor presencia en la zona con el corregimiento de Puerto Perales y en los cincuenta con Puerto Triunfo, Estación Cocorná, Las Mercedes y Do-

---

16. *Ibíd.*, p. 12.

17. Archivo Concejo Municipal. Acuerdos. 1900.

18. Archivo Concejo Municipal. Acuerdos. 1925.



radal; por entonces era controlado desde La Dorada.

Puerto Perales se fundó entre 1940 y 1942 con el nombre de Puerto Antioquia, se elevó a corregimiento en 1945 y fue trasladado al sitio que hoy ocupa en 1956 por efecto de una inundación.

Estación Cocorná fue creada como inspección departamental de policía el 26 de diciembre de 1926.

Las Mercedes se hizo corregimiento de San Luis el 2 de septiembre de 1958. En 1966 contaba con veinticinco familias, las cuales estaban asentadas en la finca El Vergel donde fundaron el primer caserío en terrenos de la Compañía "Zuluaga y Cía."<sup>19</sup>

Doradal surgió en la década del setenta con la construcción de la autopista Medellín—Bogotá.

Puerto Triunfo se convirtió en municipio con la ordenanza 24 del 28 de noviembre de 1977, en la gobernación de Jaime Sierra García. En 1905 se le conocía como paraje El Triunfo; en 1944 con el nombre de El Rebozo, aunque ya era corregimiento y un año después empezó a llamarse definitivamente Puerto Triunfo.<sup>20</sup>

Al nuevo municipio de Puerto Triunfo se le adhirieron los corregimientos Estación Cocorná, Puerto Perales, Las Mercedes y Doradal. San Luis perdió así los poblados localizados cerca a

---

19. Archivo Concejo Municipal. Oficios. 1966.

20. Iner-Cornare. Puerto Triunfo. Colección Estudios de Localidades. Medellín, Vieco, 1990. p. 20, 24 y 25.

las orillas del río Magdalena; es decir, cerca de 361 km<sup>2</sup>. pero conservó 453 km<sup>2</sup>.

Actualmente San Luis está constituido por los corregimientos de El Prodigio, Monteloro y Buenos Aires, las inspecciones de policía El Vergel en la vereda Rioclaro y Playa Linda en La Tebaida y 53 veredas entre las cuales se cuentan las de Santa Bárbara, San Pablo, Minarri-ca, La Gaviota, Porvenir, Santa Rita, La Arabia, Trique, Los Medios, La Mesa, Palestina, Las Confusas, Altavista, La Josefina, El Popal, El Olivo, Cuba, Manizales, Montenegro, La Aurora, La Estrella, San Francisco, San Antonio, Sopedrán, Los Planes, Santa Rosa, Socorro, Salambrina, El Palacio, La Cristalina, La Esterlina, Rioclaro, La Independencia, El Pescado, Jordan, La Arauca, La Palma, La Margarita, La Garrucha, La Cumbre, La Linda, El Cruce, El Silencio y La Tebaida.

El Prodigio<sup>21</sup> fue elevado a corregimiento por Acuerdo 27 de 1981. Antes era inspección de policía según ordenanza 49 del 30 de noviembre de 1975. Con esta misma ordenanza se crearon las inspecciones de Buenos Aires, El Vergel y Altavista aunque sólo funciona la primera.

A San Luis convergen habitantes de veredas de municipios cercanos como La Holanda de San Francisco, quienes solicitaron en 1985 ser agregados a San Luis por el abandono en que se encontraban y por ser el lugar donde sacaban la

---

21. Véase aparte sobre El Prodigio.

madera, los productos agrícolas y obtenían atención médica y hospitalaria.<sup>22</sup>

## Aspectos geográficos

El municipio de San Luis presenta una topografía quebrada por estar ubicado sobre un ramal de la cordillera central. Este ramal se origina en la altiplanicie de Rionegro, pasa por Santuario y Granada y desciende hacia San Luis y San Carlos, formando pequeños ramales y alturas, y profundas hondonadas que sirven de cauce a numerosos ríos y quebradas.

En dirección oriental la cadena montañosa se torna abrupta hasta que se encuentra el río Samaná. Después de este límite natural, se pierde el encadenamiento del ramal y surgen innumerables filos y cañadas que se mezclan y transforman en colinas cada vez más suaves y en pequeños valles que descienden hacia el río Magdalena, en inmediaciones de los municipios de Puerto Triunfo y Puerto Nare.

La mayor altura es el alto del Chaquiro, situado al noroccidente del Municipio. En este lugar nace el río Dormilón, que cruza cerca de la cabecera. De allí

se desprenden dos cuchillas que separan la cuenca del río Dormilón de la cuenca del río Calderas, y en ellas se ubica el alto del Popal (1700 m.s.n.m) de donde se desprende un ramal que define el cañón de la Tebaida y los separa

---

22. Archivo Concejo Municipal. Oficios. 1985.

de la quebrada El pescado. Este ramal descien-  
de hasta la autopista (1.100 m.s.n.m) y ascien-  
de luego formando la cuchilla de Montenegro,  
filo estrecho (1.300 m) que culmina en el alto  
de la Capotera (1.500 msnm). De aquí descien-  
de hasta morir en la desembocadura de la que-  
brada La Tebaida en el Samaná Norte.<sup>23</sup>

La otra cuchilla separa el río Dormilón y el  
río San Miguel. Al oriente del río Samaná se  
ubica el Alto de la Cruz con 1000 msnm, el cual  
está rodeado de pequeñas colinas que no sobre-  
pasan los 900 m, y algunos valles estrechos y  
cortos. Uno de éstos está cruzado por las que-  
bradas El Prodigio y Serranías y sirvió para  
ubicar la cabecera del corregimiento El Prodi-  
gio, en la zona más plana y fértil del Municipio.

Dos zonas claramente diferenciadas presenta  
San Luis:

1. La zona de bosque pluvial premontano,  
entre 1.000 y 2.000 metros de altura. Allí se lo-  
calizan las veredas Buenos Aires, El Porvenir,  
La Estrella, San Antonio, Manizales, San Fran-  
cisco, La Aurora, Minarrica, El Popal, Tabitas,  
El Olivo, Cuba, Sopetrán, Santa Bárbara y el  
área urbana.<sup>24</sup>

2. La zona de bosque muy húmedo tropical  
con alturas entre 0 y 1000 metros, clima cálido  
húmedo, gran variedad de flora y fauna, baja  
fertilidad del suelo y altos niveles de precipita-  
ción. Allí se encuentran las veredas San Pablo,

---

23. Convenio Departamento Administrativo de Planeación-Munici-  
pio de San Luis. Plan de desarrollo municipal. 1992. p. 23.

24. *Ibíd.*, p. 24.

El Silencio, El Pescado, Santa Rosa, Montenegro, La Palmera, Salambrina, El Jordan, La Mesa, La Linda, Palestina, El Cruce, La Arabia, Los Planes, La Iberia, Santa Rita, La Gaviota, La Garrucha, El Tigre, La Josefina, Monteloro, Arauca y Altavista.<sup>25</sup>

### Sitios naturales de recreación

San Luis es un municipio rico en fuentes de agua. La principal es el río Samaná Norte, hacia cuya cuenca confluyen los ríos San Miguel y Dormilón, la quebrada la Tebaida y numerosas quebradas menores. También corre la quebrada Cristalina, que más adelante se une como río Cocorná Sur en el río Claro y juntos tributan al Magdalena. Las corrientes forman charcos y caídas de agua para disfrute de los habitantes de la región, y han dado lugar a numerosos sitios de recreación. Entre ellos están:

*Cascada La Cuba.* Localizada sobre la carretera San Luis-El Cruce a un kilómetro de la autopista Medellín-Bogotá. Posee tres saltos consecutivos.

A lo largo del río *Dormilón* se encuentran situadas varias quebradas, piscinas naturales como la cascada de La Planta que en otra época fue aprovechada en la producción de energía eléctrica. Además El Cruce, La Garrucha, Piedras y El Balseadero hacia el cual se dirige un

---

25. *Ibíd.*, p. 25.

sendero adecuado por Cornare que permite el fácil acceso de numerosa gente durante los fines de semana.

*Cañón del río Claro.* Reserva ecológica compartida por los municipios de Sonsón, Puerto Triunfo, San Luis y San Francisco. El interés reside en la piedra caliza del lecho y las grutas y bosques naturales que lo conforman.<sup>26</sup>

Además de estas se encuentra el río Samaná y las piscinas naturales en las quebradas La Tebaida, Tagual, La Cristalina, Risaralda, Los Planes, Las Margaritas y La Habana.

## **El hábitat**


Debido a la humedad tropical que caracteriza esta vertiente de la cordillera oriental y al municipio de San Luis, la vegetación posee una rápida capacidad regenerativa,<sup>27</sup> por ello las muchas décadas de economía extractiva no han terminado por completo con la riqueza forestal y maderera, a pesar del grave estado de deforestación que padece el Municipio.

Desde el punto de vista económico no se trata de una zona de colonización en estricto sentido, puesto que no se encuentran ya zonas baldías ni tierras disponibles para ser ocupadas. En términos generales la posesión de la tierra supera los

---

26. Cornare. Pictogramas. San Luis.

27. Si se dejara quieto el bosque se regeneraría completamente en veinte o treinta años. Entrevista con el agrónomo Jaime Gómez, oficina de Cornare. San Luis, octubre de 1992.



Charcos del río Dormilón en cercanías de la cabecera

treinta años, pero los colonos y campesinos, en su gran mayoría, sólo disponen del documento de compra—venta para respaldar su posesión.<sup>28</sup> El proceso de titulación de tierras que adelanta el Instituto Colombiano de Reforma Agraria, Incora, en acuerdo con Cornare desde hace varios años avanza lentamente. En una gran proporción las tierras del Municipio no se han incorporado a la producción agrícola y son objeto de

---

28. Ciro, Arturo. División de desarrollo de la comunidad. Cornare. Mecanografiado.

una economía extractiva que viene del siglo pasado hasta hoy.

A lo largo de la historia del Municipio, la extracción maderera ha estado asociada a las formas mercantiles de los pequeños colonos.

Este tipo de colono se rebusca en distintas actividades durante el año: arrierías, cosechas de maíz, jornales, etc. Es inestable, casi trashumante, y muestra poca disposición para atarse a la tierra, para el trabajo agrícola y para hacer vida campesina. Vive con su familia en condiciones de hacinamiento, pésimo estado sanitario, malas condiciones alimentarias y bajo nivel de escolaridad. Su albergue es un rancho de paja, con piso de tierra y paredes de madera rolliza o aserrada, por donde se cuelan el agua y el frío. La vivienda no es permanente porque estos colonos van desplazándose a medida que el recurso maderero se agota en sus alrededores.

La escasez de maderas finas, de mayor valor en el mercado, los obliga a intensificar la explotación de maderas "ordinarias" o "comunes"<sup>29</sup> con menores precios en los mercados, para obtener los ingresos necesarios para la subsistencia familiar. Las tierras son abandonadas después de haberles extraído el recurso maderero, una o dos cosechas de maíz o frijol y de haber comprobado su baja aptitud para la agricultura. En

---

29. Se consideran maderas finas el abarco y el cedro. Maderas ordinarias el chingalé, dormilón, canime, chicalá, aceite, maíz tostao, cococrystal, cocomono, plinemono, sajino, zapán, sota. Y regulares, el laurel bobo y laurel comino.



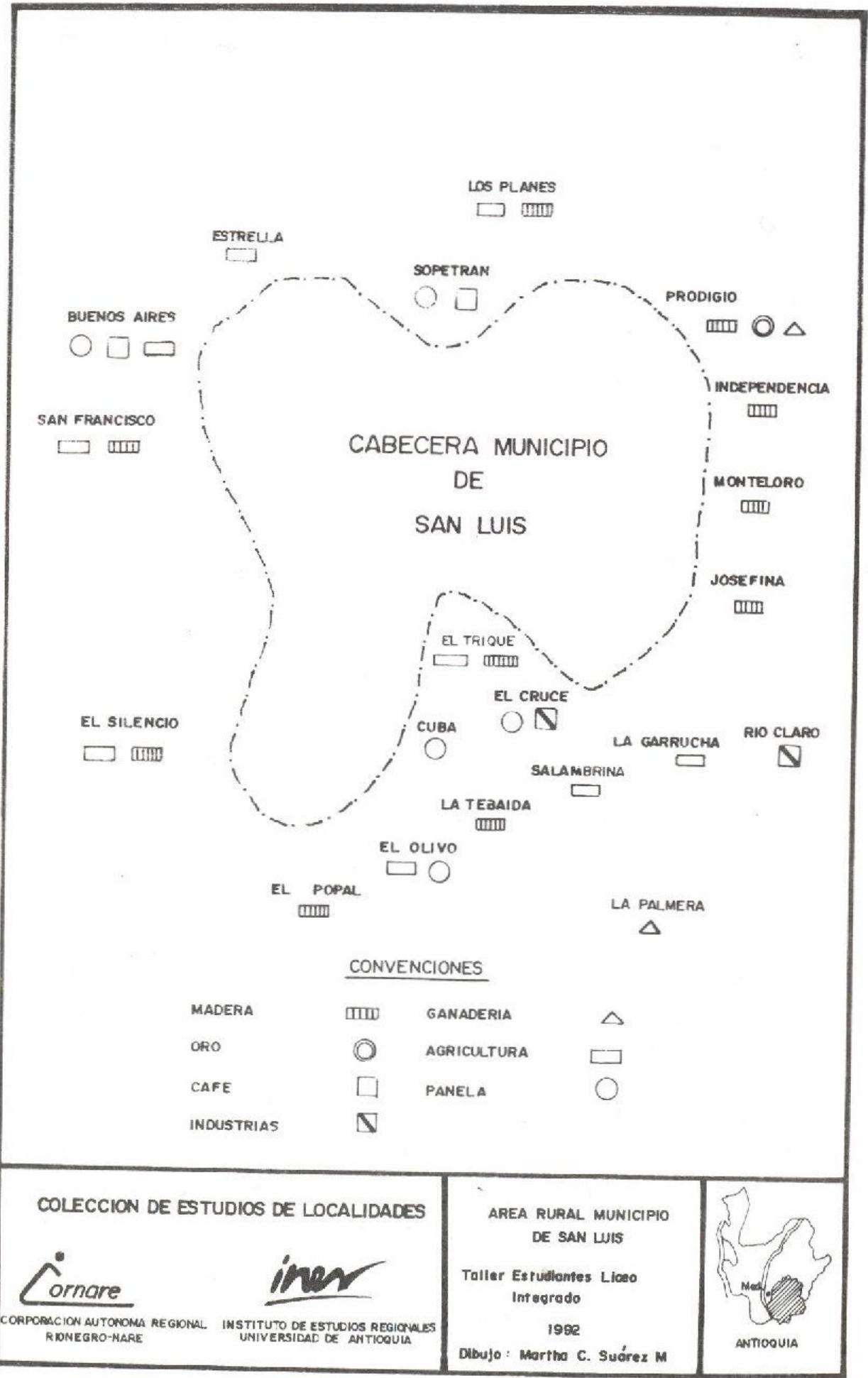
otros casos los colonos venden sus tierras y los nuevos ocupantes siembran pasto y abren potreros. También se dedican tierras para la producción agrícola de autoconsumo, que se desarrolla mediante el empleo de técnicas tradicionales de roza y quema, en la cual se obtienen productos como maíz, yuca, plátano y caña. Es así como la frontera agrícola del Municipio se ha ampliado en un proceso de muchos años.

### **El problema social de la deforestación**

Los colonos no siembran nuevos árboles ni existe conciencia en ellos acerca de la importancia de la reforestación como inversión para el futuro ni mucho menos como forma de defender la riqueza hídrica. La actividad de los colonos se centra en producir o trabajar en aquello que les da resultados inmediatos. Por eso es difícil que inviertan tiempo, energías y dinero en plantar árboles, los cuales sólo serán productivos después de varios años.

Los colonos, pues, *viven al día*. Su actividad no les posibilita obtener ni acumular excedentes. Vivir al día significa también tomar, cuando se lo necesita, un recurso forestal que no han producido, venderlo y gastar el dinero producto del mismo de cualquier modo, generalmente en licor o prostitución, sin pensar en la solución de las necesidades vitales del grupo familiar.

Hay varias razones para que los colonos no encuentren atractivo en la agricultura. En pri-



mer lugar las condiciones naturales, pues los suelos son ácidos y los terrenos muy quebrados y hay gran humedad y altos niveles de precipitación; en segundo lugar las dificultades del mercado, en tercer lugar, la actitud facilista de los colonos, que los conduce a continuar explotando los bosques sin los riesgos de la inversión y sin la dedicación ni la espera que implica la agricultura<sup>30</sup> y en cierto <sup>sentido</sup> no se han implementado proyectos alternativos y procesos educativos que lleven a cambiar esa mentalidad.

Existen algunas tierras aptas para la agricultura y la ganadería en los valles de El Prodigio, Las Confusas, Los Medios, La Hermosa y Rioclaro, pero éstas han sido apropiadas por terratenientes no oriundos de la región.

En tales condiciones la tala de bosques en las vertientes no tiene ningún sentido, pues se trata de tierras poco fértiles que, con el correr de los años, llegarán a convertirse en zonas erosionadas e incluso <sup>semiticas</sup> semidesiertas.

Las únicas posibilidades de recomposición del bosque <sup>o</sup>previene de los proyectos de reforestación de cuencas y microcuencas en los que participan los mismos colonos y campesinos, promovidos por Cornare. El efecto de estos proyectos ha sido insignificante, considerada la magnitud del problema.<sup>31</sup>

---

30. Ciro, Arturo. *Op cit.*

31. Entrevista a director de la oficina de Cornare en San Luis. San Luis, octubre de 1992.

Con el fin de detener la trashumancia de los colonos y posibilitar su arraigo a la tierra, el Plan de Desarrollo Municipal, las administraciones locales de elección reciente y las entidades oficiales crearon el fondo de fomento agropecuario y el fondo de vivienda de interés social.<sup>32</sup> La protección del bosque se promueve a través de un paquete tecnológico, pensado a largo plazo, adecuado para zona de bosque muy húmedo tropical, donde se propone combinar cultivos comerciales como el borojó y el chontaduro, los cuales requieren sombra abundante.

## **Movimientos migratorios**

En San Luis existe movilidad de población, tanto inmigratoria como emigratoria. Los factores que han contribuido a la emigración son el agotamiento del recurso maderero, la confrontación entre sectores armados —ejército, guerrilla, paramilitares y narcotráfico—, la insalubridad, sobre todo en las veredas más aisladas y, en general, la poca asistencia del Estado. Tales situaciones provocan la venta o abandono de las tierras.

Varias veredas han quedado despobladas en los últimos tiempos como La Palmera, Tierra-

---

32. La calidad de la vivienda -entables para estar de paso-contribuye a la actitud nómada. Entrevista con encargado del Fondo de Fomento Agropecuario. San Luis, octubre de 1992.

dentro y la Iberia.<sup>33</sup> Los colonos y campesinos habitantes de ellas se trasladan a la franja aleada a la autopista para dedicarse a la venta de frutas cultivadas por otros, emplearse como co-teros de los camiones que transportan madera o como mayordomos y jornaleros en las fincas de propietarios de Medellín o simplemente para sobrellevar la pobreza. Otros se trasladan durante algún tiempo a la cabecera a probar suerte como comerciantes informales o venteros de cualquier cosa en las calles o en la plaza durante los días de mercado. Algunos salen del Municipio a buscar nuevas posibilidades en las localidades situadas en las orillas del río Magdalena como Puerto Nare o Puerto Boyacá o en zonas de colonización como Urabá o Arauquita, Arauca, donde se dedican a la extracción de maderas. Una vez instalados allí regresan por sus parientes y amigos, llegando a constituir colonias en aquellos lugares. Otros se ubican en capitales de departamentos como Medellín, Barranquilla y Cali donde abren graneros, tiendas de abarrotes y se dedican al comercio.

A pesar de que la emigración es fuerte, parece ser mayor la inmigración, si se tiene en cuenta la información contenida en el Plan de Desarrollo Municipal. Según éste, la tasa bruta de migración es positiva, 2,4%, lo que significa que es mayor la atracción que la expulsión de población.<sup>34</sup>

---

33. Entrevista al director de la oficina de planeación municipal y al director de Cornare en San Luis. San Luis, octubre de 1992

34. Convenio Dap-Municipio de San Luis. *Op cit.*

De acuerdo con el censo de 1985, del total de habitantes radicados para esa fecha en San Luis, el 72% eran oriundos del lugar; el 26,6% habían llegado de otros municipios, y el 1,4% procedían de otros departamentos del país.<sup>35</sup> Del total de inmigrantes, 28%, el 9,7% habían llegado en el período 1980—1985. De ellos, el 0,8% eran procedentes de otros departamentos y el 2,7% de la ciudad de Medellín.<sup>36</sup>

Los inmigrantes proceden generalmente de otros municipios del Departamento y llegan en busca de alternativas económicas como la tala de la madera, el turismo, la minería y la ocupación en fincas.

Durante el período 1980—1985 se observó mayor tendencia de la población a ubicarse en la zona rural, pues la de la cabecera pasó de 33,1% en 1980 a 27% en 1985;<sup>37</sup> lo calculado para 1990 según Cornare era 30,37% en la cabecera.

## Vínculos regionales

De acuerdo con la clasificación de Cornare para el oriente antioqueño, San Luis pertenece a la subregión de vertientes cálidas y húmedas del Magdalena, cuya característica ambiental es la presencia de bosques naturales en creciente proceso de intervención humana.<sup>38</sup> A dicha su-

35. Dane-Cornare. Censo de población y vivienda. 1985. San Luis.

36. *Ibíd.*

37. *Ibíd.*

38. Cornare. Ficha regional del oriente antioqueño. El Santuario, marzo de 1990. p. 31.

bregión pertenecen también los municipios de Cocorná y San Francisco.

El Municipio ocupa uno de los últimos lugares, el veinticinco entre veintiséis, en cuanto a la calidad de vida de su población, superando únicamente a San Francisco.

Con anterioridad a la apertura de la autopista Medellín—Bogotá, San Luis tenía relaciones estrechas con San Carlos —municipio vecino que hacía las veces de cabeza de Centro Administrativos y de Servicios Caser, según la división político administrativa definida por Planeación Departamental a principios de la década del ochenta, con el que más se identificaba socioculturalmente—pero debido a la salida carreateable de éste hacia la autopista y sus conexiones más directas con Medellín, e incluso con el Magdalena Medio, las diferencias y las distancias entre ambos se han acentuado. Junto con San Carlos, Granada y Cocorná, San Luis hizo parte de la Asociación de Municipios del Extremo Oriente durante la década del sesenta.

Parte del territorio, la zona noroccidental, se conecta con Granada a través de la antigua carretera a Medellín, sin embargo la cabecera ha perdido los vínculos con dicha localidad.

En dirección sur y suroriental la cabecera municipal ejerce atracción sobre algunas veredas de San Francisco —Rioclaro, La Holanda, Altavista, Arauca y Aquitania—, a las cuales ha atendido desde hace muchos años y cuyos habitantes parecen haber creado sentido de pertenencia hacia él. Para las gentes de San Luis,

San Francisco actúa como un referente respecto al cual se reafirman, pues al compararse con él encuentran que poseen mejores condiciones socioeconómicas.

Las relaciones entre ambos no son las mejores a raíz del problema limítrofe creado por la Asamblea de Antioquia cuando, para delimitar los municipios de San Luis, San Francisco, Puerto Nare, Puerto Triunfo y Sonsón, decidió trazar una línea recta en el mapa regional. Esto ha creado indefinición real y funcional de tales límites, pues sobre el terreno es difícil definir por donde pasa dicha línea. En dirección occidental y noroccidental la cabecera del corregimiento de El Prodigio ejerce atracción sobre veredas de Puerto Nare como Santa Rita, habitadas en buena medida por colonos y campesinos sanluisanos.

Con el vecino municipio de Puerto Triunfo, antiguo corregimiento de San Luis, no existen conexiones estrechas en la actualidad.

En sentido contrario se mueven algunas veredas de San Luis, como San Pablo y El Pescado, que tienen salida a la autopista, las cuales se ven atraídas comercialmente por la cabecera municipal de Cocorná, lugar donde acuden a vender sus productos.

Desde el punto de vista de ciertos dirigentes locales y miembros de las administraciones municipales, San Luis se encuentra poco articulado con los municipios de la región del altiplano oriental y la subregión de vertiente (extremo oriente). Eso los ha impulsado a crear una doble



estrategia; reforzar vínculos con los vecinos municipios de San Carlos, Cocorná, Granada y San Francisco — por medio de la asociación de municipios del extremo oriente Amorexa, la cual no funcionó— y abrirse nuevas posibilidades en la región del Magdalena Medio. Por ello desde hace poco tiempo se vinculó a la Asociación de Municipios del Magdalena Medio, donde confluyen también Puerto Triunfo, Puerto Nare, Puerto Berrío, Yondó, Puerto Boyacá, Dorada, San Francisco y San Carlos sin los resultados esperados. Esta estrategia es posible por su condición fronteriza y transicional entre el oriente antioqueño y el Magdalena Medio, posición que le confiere diversidad sociocultural en su interior y permite diferenciar tres zonas: dos de ellas están separadas por el río Samaná, que en el Municipio corre en dirección suroccidenten-oriental, y la tercera tiene como eje la autopista.<sup>39</sup>

### *Zona de influencia del Magdalena Medio*

Al oriente del Samaná se encuentra la zona de El Prodigio, la cual comparte la dinámica cultural y económica del Magdalena Medio antioqueño. Es la zona de tierras más planas y fértiles del Municipio. Una parte mínima de su población está conformada por terratenientes, quienes dedican sus propiedades a la ganadería extensiva; la otra, económicamente activa, la

---

39. Zonificación retomada del plan de desarrollo municipal.

constituyen pequeños propietarios que cultivan yuca, fríjol y maíz, fundamentalmente para el autoconsumo; mineros, extractores y comerciantes de madera, y más recientemente una veintena de trabajadores de la empresa Coloidales, la cual explota calizas.

La zona del Magdalena Medio en San Luis tiene como centro el corregimiento de El Prodigio, creado en 1981, hacia cuya cabecera convergen los pobladores de las veredas Los Medios, Las Confusas y algunos más de Puerto Nare. El asentamiento tiene un tipo de poblamiento concentrado; su estructura es lineal y su única calle le sirve como eje. Posee una capilla, una escuela, un liceo de bachillerato anexo al liceo de la cabecera, una cancha polideportiva creada recientemente, y servicios de acueducto, alcantarillado y teléfono, de los cuales el último funciona con el sistema de energía solar. No obstante tener aprobado el proyecto de energía eléctrica aún carece de este servicio pero los establecimientos públicos funcionan con plantas particulares de energía. El Prodigio se comunica con la autopista por un carreteable abierto en 1987 y dispone de servicio de transporte público diario desde la cabecera municipal. La apertura de esta vía ha estimulado el desmonte, la tala y quema del bosque y la adecuación de potreros.

La procedencia de las gentes que habitan esta zona es variada. La mayoría proviene del Nordeste, del valle del Nus, del oriente antioqueño y del Magdalena Medio, lo cual permite que coexistan expresiones culturales diferentes.

Desde la cabecera se percibe como una zona organizada social, proceso que se le debe al actual párroco.

### *Zona de influencia del oriente altiplano*

En la zona comprendida entre el río Samaná y los límites con San Carlos y Granada, es decir, el occidente del territorio municipal. La topografía es quebrada, con suelos de baja fertilidad, cubiertos aún en gran parte por bosques. Sin embargo, allí la colonización y tala del bosque son procesos más antiguos, si se le compara con la zona del Magdalena Medio, pues datan del siglo pasado. Predominan los climas templados y fríos.

La zona de influencia del oriente comprende las veredas El Porvenir, Sopetrán, La Estrella, San Antonio, Minarrica, y tiene como centro el corregimiento de Buenos Aires. Está constituida fundamentalmente por pequeños propietarios y minifundistas que producen café, fríjol, yuca y plátano en pequeñas parcelas familiares. Las viviendas de estos campesinos están hechas con materiales durables como tapia, adobe cocido, tejas, e incluso ladrillos y cemento, y poseen techos a cuatro aguas, corredores delanteros y dos o más habitaciones además de la cocina. Todo ello es indicador de la mayor estabilidad del asentamiento como de la mayor influencia sociocultural de los campesinos del oriente antioqueño histórico.

El proceso de poblamiento de esta zona tuvo como eje el antiguo camino de herradura que

conducía desde Medellín a San Carlos y Granada, única vía de comunicación de que disponía San Luis para conectarse con el oriente antioqueño hasta la década del cincuenta del presente siglo, cuando se construyó la vieja carretera de Granada. El asentamiento principal en esta zona es el corregimiento de Buenos Aires, elevado a dicha categoría en 1981, el cual posee un tipo de poblamiento concentrado en su cabecera, pero disperso en las veredas. Los habitantes proceden en su mayoría de Granada.<sup>40</sup>

Buenos Aires cuenta con un puesto de salud, una inspección de policía y un liceo anexo al de la cabecera. Está dotado de electricidad y se comunica a través de Granada con Medellín por la antigua carretera. Hay transporte público diario para comunicarse con la cabecera.

### *La franja de la autopista*

Durante los primeros años la autopista fue para San Luis una dificultad más que una ventaja. Sin productos agrícolas para sacar al mercado de Medellín, ella implicó disponer recursos del Municipio para vigilar el tramo que cruzaba su territorio. En su área de influencia, estimuló la explotación intensiva e irracional de los recursos forestales, afectando con ello la flora, el suelo y las aguas.

De la extracción de maderas finas se pasó a derribar maderas ordinarias para, una vez ago-

---

40. Botero, Oliverio. *Op cit.*

tadas también éstas, dejar un territorio desértico y desolado, pues los aserradores empobrecidos, los campesinos afectados por la violencia y los colonos que habían vendido sus tierras salieron en busca de mejor suerte. Como consecuencia de ello las orillas de la carretera comenzaron a poblarse con ranchos de paja y madera, y se fue formando un cinturón de miseria con gentes que se dedicaban a revender productos agrícolas, ofrecer servicios, buscar ocupación o deambular sin destino.<sup>41</sup>

Esta franja atraviesa el sur del Municipio de oriente a occidente. Su asentamiento principal es el corregimiento de Monteloro, creado en 1986, el cual posee un puesto de salud, un centro médico y una inspección de policía. Tiene, además, restaurantes, bares y billares y cada semana se realiza allí un mercado dominical. El poblado requiere reordenamiento y dotación de servicios públicos. Los asentamientos de Monteloro y La Josefina surgieron a finales de la década del setenta como sitios de confluencia de aserradores y colonos que sacaban sus maderas para vender. Otros asentamientos en la franja de la autopista son: Rioclaro y Tebaida cuya dedicación es turística; y San Pablo, donde se realiza el comercio de la yuca y la piña. Confluyen además a la autopista las veredas El Pescado, Santa Bárbara, El Silencio, Santa Rosa, El Cruce, La Tebaida, Salambrina, El Jordan, La Garrucha, Palestina y La Linda. Popal, San Pablo, Montenegro, El Palacio, Monteloro, La Josefina,

---

41. *Ibíd.*

Altavista.<sup>42</sup> De algunas de ellas los campesinos sacan sus productos hasta Cocorná.

## La cabecera

El decenio del sesenta marcó para San Luis una nueva etapa. El suceso fundamental previo fue la construcción de la vía carreteable (1958), que le permitió comunicarse con Medellín. Hasta muy avanzado el siglo XX, San Luis continuaba siendo una localidad pequeña, aislada y pobre, de construcciones pajizas, constituida por unas cuantas viviendas de dos plantas en el marco de la plaza, las cuales no representaban para sus propietarios ninguna distinción social ni un estatus diferente del resto de la población.

Las principales edificaciones hasta el decenio del cincuenta eran la iglesia parroquial, dos escuelas primarias y un hospital en pésimo estado.<sup>43</sup> En 1957 se inició la construcción del palacio municipal pero cinco años más tarde todavía estaba sin terminar. En 1962 se hallaban también en construcción un puesto de salud, el liceo mixto departamental, el matadero municipal y el empedrado de las calles.<sup>44</sup> A finales de aquella década, 1969, se edificó el hogar juvenil campesino y en 1977 el local del nuevo liceo. A partir de la conclusión de la autopista, en 1982,

---

42. Entrevista a director de la oficina de planeación municipal. San Luis, octubre de 1992.

43. Archivo Concejo Municipal. Oficios. Septiembre de 1962.

44. *Ibíd.*

se presentaron cambios: proliferaron establecimientos comerciales y heladerías y las calles y la plaza (1970-1971) fueron pavimentadas. En 1984 fue dado al servicio el nuevo hospital y en 1991 fue remodelado el parque principal.

En la actualidad casi toda la actividad pueblerina se centra en el parque, al cual se le da uso religioso, económico —mercado semanal—, institucional —alcaldía, oficinas departamentales y nacionales—, cívico y político— desfiles, manifestaciones—, social y recreativo —encuentros, discotecas y heladerías<sup>45</sup> En la periferia se sitúan las escuelas, el liceo, el hospital y una placa polideportiva.

El Plan de Desarrollo Municipal delimitó diez sectores en la cabecera; éstos son: 1) el centro; 2) el alto o sector del hogar juvenil; 3) el sector de la casa de la cultura; 4) el del liceo; 5) el sector de la cañada o salida a Granada, 6) el sector de San José o Barrio Obrero; 7) La Cascada; 8) el sector La Milagrosa; 9) el sector de la salida a la autopista y 10) el sector del hospital.<sup>46</sup> Ligados a tales sectores se ha desarrollado un sentido de pertenencia, lo que se pretende comenzar a estimular a través de proyectos organizativos que propenden por la recuperación del espacio público.

Los principales lugares de encuentro en la cabecera municipal se localizan en el sector del

---

45. Entrevista a director de la oficina de planeación municipal. San Luis, octubre de 1992.

46. Convenio Dap-Municipio. *Op cit.*

centro y son: la iglesia, los paraguas del atrio y del parque, la Casa de la Cultura, las heladerías, los restaurantes, cafeterías y tiendas.

Los sitios donde se practica algún deporte funcionan también como lugares de encuentro, especialmente para los jóvenes; ellos son: el parque infantil, las escuelas de niños y niñas, la piscina, el colegio, las canchas deportivas y el Balseadero.<sup>47</sup> Seis placas polideportivas tiene la cabecera en la actualidad: una en el liceo, otra en el hogar juvenil, dos en las escuelas, una en La Cascada y la otra en la parte alta fondo obrero. La dotación de todas ellas es deficiente.

### *Servicios públicos*

En 1962 la cabecera ya poseía alcantarillado. El servicio de agua domiciliaria era suficiente para la demanda en aquel momento, aun cuando no recibía tratamiento alguno y el acueducto no tenía contadores.<sup>48</sup>

La energía eléctrica se obtenía por medio de una planta hidroeléctrica de propiedad del Municipio, cuya capacidad era de doce kilovatios. Esta suministraba energía para el alumbrado público y la iluminación domiciliaria, pero no para los electrodomésticos que, por lo demás, eran muy escasos. Luego se construyó una segunda planta que aprovechaba la caída del río

---

47. Iner. Taller pueblo vivido, pueblo deseado. San Luis, octubre de 1992.

48. Archivo Concejo Municipal. Oficios. Septiembre de 1962.



Dormilón, situada cerca de la cabecera. Esta funcionó hasta 1976, cuando salió de servicio por falta de mantenimiento;<sup>49</sup> su capacidad era de 120 kw aunque podía ampliarse a 10.000, sin embargo en aquellos momentos la política energética nacional no estimulaba las microcentrales. Después el servicio de electricidad se atendió a través de la Empresa Antioqueña de Energía, Eade. Para ello San Luis contrajo una deuda con la Cooperativa de Municipalidades.

De acuerdo con el censo de 1985, la cobertura de servicios públicos en la cabecera era la siguiente:

Viviendas con acueducto	26,3%
Viviendas con alcantarillado	20,6%
Viviendas con energía	30,1%
Viviendas con acueducto y alcantarillado	19,5%
Viviendas con alcantarillado y energía	18,6%
Viviendas con acueducto y energía	21,7%
Viviendas con acueducto, alcantarillado y energía	18,0% <sup>50</sup>

Estadísticas de Cornare describían la situación de carencia de servicios públicos para la totalidad del Municipio en esa misma fecha de la siguiente manera:

	Total	Cabecera	Resto
Acueducto	66%	10,1%	90,2%
Alcantarillado	74%	19,6%	96,5%
Energía	61,9%	11,4%	82,9% <sup>51</sup>

49. Entrevista a poblador. San Luis, octubre de 1992.

50. Dane-Cornare. *Op cit.*

51. Cornare. Pictogramas. San Luis. 1989.

Las mayores dificultades se presentaban en la zona rural donde la cobertura era casi nula, especialmente en acueducto y alcantarillado.

### *Proyectos de mejoramiento municipal*

Nuevas posibilidades de apropiación de los espacios colectivos, e incluso privados, podrán generarse ahora en San Luis, cuando por primera vez existe un plan de desarrollo pensado por la localidad misma.

De acuerdo con el Plan de Desarrollo Municipal, la cabecera se expandiría hacia el sector de la salida a la autopista donde queda ubicada la base militar o el antiguo campamento de trabajo de PDK, compañía constructora de la autopista. Previamente se ubicarían en este sector la plaza de ferias, el matadero, la plaza de mercado, la terminal de transportes y posiblemente un centro de acopio con la finalidad de hacerlo más atractivo para la ocupación por parte de la población. Alrededor se pretende generar proyectos de autoconstrucción a través del Fondo Municipal de Vivienda.<sup>52</sup>

El sector del liceo, situado en el remate de la Calle Colombia, donde comienza el sendero ecológico que conduce al Balseadero está destinado a ser una zona recreativa y deportiva. Allí se proyecta construir el coliseo cubierto.

---

52. Entrevista a director de la oficina de planeación municipal. San Luis, octubre de 1992.

Para unir estos dos sectores, actualmente aislados, se abriría una variante que pasaría por encima del liceo y debajo de la plaza de mercado. Esta variante haría parte del plan general de vías del Municipio, uno de cuyos objetivos sería conectar a San Luis y San Carlos por la vereda Sopetrán y permitirle al primero una salida más rápida a la autopista.

Otros proyectos para la cabecera son la remodelación de la casa de la cultura; la recuperación parcial del espacio público de la plaza principal, para lo cual se trasladarían algunas de las ventas a la nueva plaza de mercado; y una salida diferente a la calle Colombia para el sendero ecológico, para lo cual se recurriría a un desvío por la calle Esperanza.<sup>53</sup>

## Vías de comunicación

Hacia 1779 se ordenó construir un nuevo camino que reemplazaría el largo y peligroso del Nare. Aquel iba de las bodegas de Palagua "siete millas de Nare, Magdalena arriba, directamente al oeste a través de San Carlos y los florecientes centros comerciales de Marinilla y Rionegro, a Medellín".<sup>54</sup> Era una vía más libre de peste y enfermedades.

Para mejorar el uso de los caminos se construyó en 1838, abajo de Remolinos, la bodega de

53. Convenio Dap-Municipio de San Luis. *Op cit.*

54. Parsons, James. La colonización antioqueña en el occidente de Colombia. Bogotá, Carlos Valencia Editores, 1979. p. 195.

Islitas. El camino pasaba por el río Samaná Norte, Canoas, San Carlos, El Peñol, Marinilla y Rionegro. Fue la bodega más importante a lo largo de todo el siglo XIX, hasta donde llegaban y salían los productos de Antioquia.

Los caminos a Nare fueron el enlace entre la provincia y el exterior hasta la construcción del ferrocarril de Antioquia en 1929, cuando el comercio empezó a salir por la vía férrea.

En el presente siglo San Luis ha contado con varias vías, las cuales lo han comunicado con el exterior, especialmente a quienes se encuentran ubicados cerca al río Magdalena. Desde 1930 se ha empleado la vía Sonsón—Dorada y en 1961 el ferrocarril del Magdalena, el cual ha dado impulso a poblaciones como Puerto Triunfo y otras estaciones sobre la vía.

Los sanluisanos también empleaban la ruta San Carlos—Narices, Los Limones, El Prodigio y Puerto Nare. Igualmente se iba a El Prodigio por la Independencia, el paraje la Cruz y El Prodigio.<sup>55</sup>

En el periodo de la violencia, decenio del cincuenta, se empleó la vía Medellín—Dorada, desde donde se visitaban los parajes sobre el río Magdalena. Este río también sirvió de vía para el desplazamiento de los colonos y para el transporte de la madera.

Desde noviembre de 1952 se constituyó la Junta Procarreteras, presidida por el padre Ju-

---

55. Gómez, Néstor. Datos monográficos del corregimiento El Prodigio. pp. 7-10.

lio Arango y el alcalde Agustín Restrepo, la cual proponía la construcción de la vía y la realización de una amplia campaña para dar a conocer los recursos naturales del Municipio, a través de Juan Zuleta Ferrer y el periódico *El Colombiano*.<sup>56</sup>

El 18 de junio de 1955 se inauguró la carretera Granada—San Carlos, de la cual se derivó un ramal de 22 km hasta San Luis para conformar un total de 124 km desde Medellín hasta San Luis.

La principal vía que comunica hoy al Municipio con los centros comerciales del país es la autopista Medellín—Bogotá. Esta empezó a construirse en 1966 y se terminó a finales de la década del setenta. Durante su construcción surgió el caserío Doradal en territorio de San Luis, el cual pasó a ser corregimiento de Puerto Triunfo, en 1978, cuando este último se convirtió en Municipio.


## **Corregimiento El Prodigio**

En la década del cuarenta algunos colonos de San Luis se desplazaron hacia los territorios de El Prodigio, por el antiguo camino que comunicaba a San Luis con el río Magdalena.

Uno de los primeros pobladores fue José Marcos Gutiérrez, quien se internó en las montañas y descuajó monte para cultivar cacao, plátano,

---

56. Archivo Concejo Municipal. Actas 1952.



Cabecera del corregimiento El Prodigio

yuca y caña en los sitios Dormene, el Viejo y El Prodigio.<sup>57</sup> El primer rancho lo construyó en El Viejo, muy cerca al camino, y desde allí vigilaba y cultivaba los otros parajes.

Otro colono que intentó instalarse en la región fue Alejandro Martínez, quien abrió potreros cerca al actual caserío de El Prodigio.

Entre los primeros pobladores que llegaron a El Prodigio estuvieron, además, las familias de Arturo Berrío, de Pedro Valencia y de Juan Luis y Héctor Gómez.

Arturo Berrío y su hermano llegaron a El Prodigio e hicieron "un ranchito de coca de guadua," luego construyeron la escuela, organizaron

---

57. Gómez, Néstor. *Op cit.*, pp. 6-7.

la junta de acción comunal, levantaron la capilla hace 18 años e iniciaron la venta de parte de sus tierras "pedacitos a \$100". Pedro Valencia, por su parte, llegó de Cocorná y al igual que el anterior loteó una gran extensión de tierras.

A mediados del presente siglo sólo contaban sus habitantes con un camino que iba hacia Estación Cocorná y en el cual demoraban dos días. Hacia 1960 varias familias de San Luis decidieron desplazarse a El Prodigio y Los Medios, no obstante la violencia que persistía en la zona por esos años, para ello abrieron monte y sembraron cultivos de subsistencia ante la dificultad para sacar sus productos a centros de mercado, por la carencia de vías. Cuando se construyó la vía San Carlos—Narices empezaron a sacar sus productos agrícolas a estos poblados.<sup>58</sup>

Además de la agricultura los habitantes de esta zona, incluidos los de las veredas de Puerto Nare como Santa Rita, vivían de la explotación maderera, el laboreo de minas de oro y de la ganadería.

La minería se trabajaba en el río Cocorná, en Chorro de Oros y Caño Tigre.

### *Efectos de la violencia*

Los intentos de colonización de El Prodigio se vieron obstaculizados por la violencia del decenio del cincuenta, lo cual obligó a los primeros

---

58. *Ibíd.*

colonos a abandonar sus parcelas, volver a San Luis y vender posteriormente sus terrenos y mejoras.<sup>59</sup>

A causa de la violencia que ha azotado la región del Magdalena Medio en la última década, muchos pobladores han salido para otros lugares, acosados por la guerrilla primero y luego por los paramilitares.

### *Constitución del asentamiento*

Ante el aumento de la población y las viviendas algunos líderes decidieron enviar una comunicación en el decenio del setenta al señor alcalde de San Luis y al cura párroco para que les colaboraran con la construcción de un pequeño pueblo. Su anhelo se hizo realidad en noviembre de ese año, cuando dichas autoridades visitaron el lugar y definieron el lote de terreno para el poblado, en la margen derecha de la quebrada El Prodigio. También en esta ocasión señalaron los lotes para la plaza pública, la escuela, la iglesia y trazaron las calles.<sup>60</sup>

Para emprender colectivamente las obras que requería su caserío se conformó la primera Junta de Acción Comunal.

En 1971 la escuela estaba en funcionamiento y se estaba reabriendo el camino entre El Pro-

---

59. *Ibíd.*

60. *Ibíd.*, pp. 12-13.



digio y la Independencia y de allí al paraje la Cruz y a San Luis.<sup>61</sup>

La inspección de policía fue creada por la Asamblea Departamental mediante la ordenanza No. 49 de noviembre de 1975. En 1978 el alcalde de San Luis Néstor Gómez y el padre José María García gestionaron la carretera Monteloro—El Prodigio, formando para ello el comité procarretera. Esta fue trazada en 1980 e iniciada tres años después.<sup>62</sup>

El Prodigio fue declarado corregimiento por acuerdo 27 de 1981. A partir de ese año empezó la construcción del acueducto (1982), el alcantarillado (1986), y la telefonía (1986). Además se constituyó la Asociación de Amigos de El Prodigio y se realizaron las primeras fiestas de la Amistad (1987), el puesto de salud (1989) y la cancha de fútbol (1986).

La vía carreteable que unía la cabecera de San Luis con el corregimiento, un ramal que se desprendía de la autopista Medellín—Bogotá, fue trazada en 1980 e iniciada tres años después. Hoy funciona y está destinada especialmente al transporte de bienes y servicios, beneficiando incluso algunas veredas de Puerto Nare.

---

61. *Ibíd.*, pp 7-10.

62. *Ibíd.*, p. 14.

COLECCION DE ESTUDIOS  
DE LOCALIDADES

*Corporación*  
CORPORACION AUTONOMIA REGIONAL  
NEGRO - NARE

*iner*

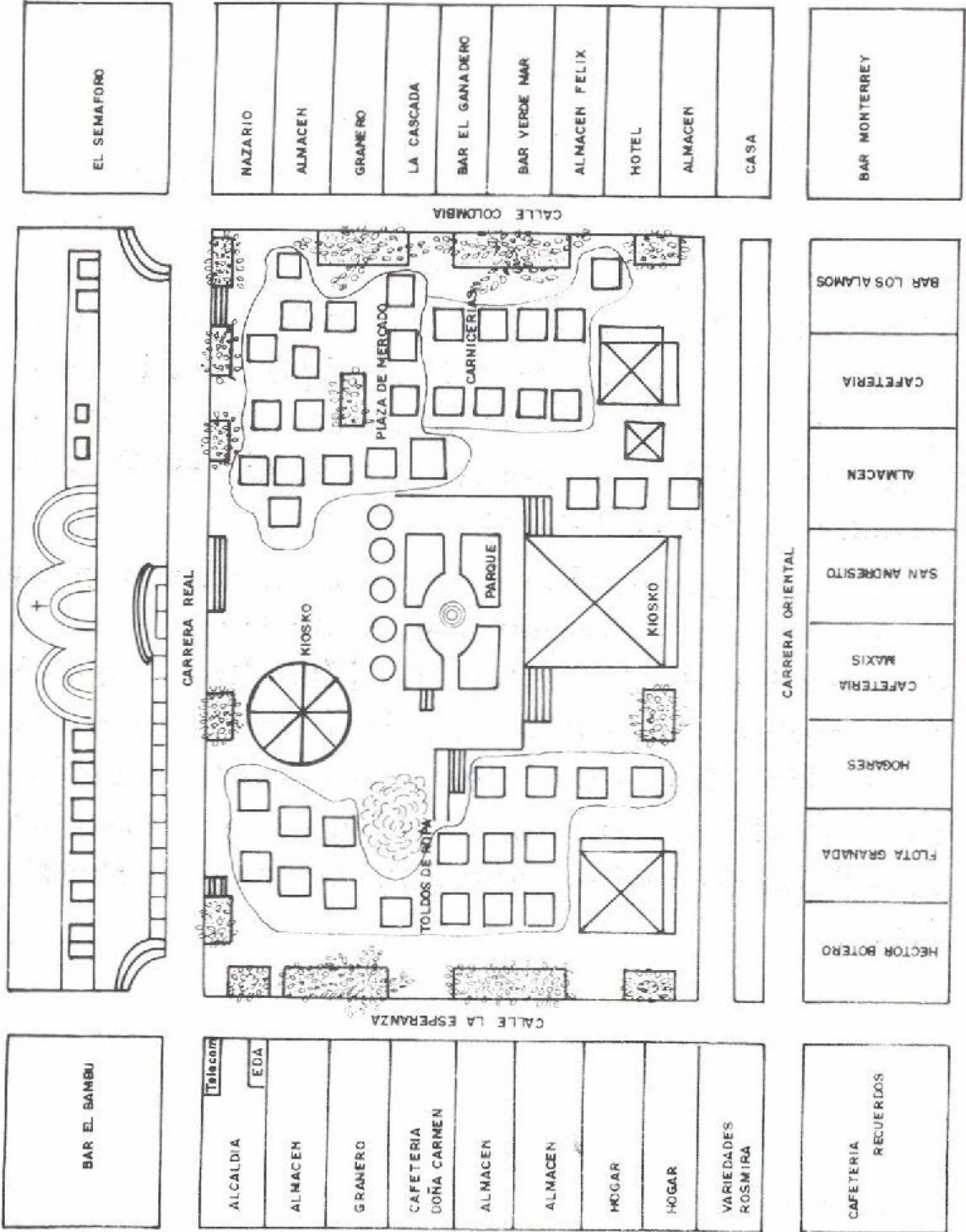
INSTITUTO DE ESTUDIOS REGIONALES  
UNIVERSIDAD DE ANTIOQUIA

AREA URBANA MUNICIPIO  
DE SAN LUIS

TALLER ESTUDIANTES LICEO  
INTEGRADO  
1992

DIBUJO : Martha C. Suarez M.

1993



EL SEMAFORO

NAZARIO  
ALMACEN  
GRANERO  
LA CASCAIDA  
BAR EL GANADERO  
BAR VERDE MAR  
ALMACEN FELIX  
HOTEL  
ALMACEN  
CASA

BAR MONTERREY

BAR EL BAMBU

ALCALDIA  
ALMACEN  
GRANERO  
CAFETERIA  
DOÑA CARMEN  
ALMACEN  
ALMACEN  
HOGAR  
HOGAR  
VARIEDADES  
ROSMIRA

CAFETERIA  
RECUERDOS

BAR LOS ALAMOS  
CAFETERIA  
ALMACEN  
SAN ANDRESITO  
CAFETERIA  
MAXIS  
HOGARES  
FLOTA GRANADA  
HECTOR BOTERO

## Capítulo 5

### Actividades económicas

#### **Un pueblo en transición económica**

San Luis se encuentra hoy en un proceso de transición económica: de un pasado de colonización permanente a un presente de reconstrucción económica y social. Aunque los rasgos del viejo modelo colonizador no desaparecen en su totalidad y los del nuevo modelo, la producción agrícola, están apenas asomando, se vislumbra un cambio radical y positivo en el Municipio, el cual le permitirá definir su nueva vocación económica.

Colonos de diverso origen llegaron a San Luis en diferentes oleadas. Inicialmente fue la minería el motor de la colonización, combinada con alguna actividad agrícola, especialmente con el

cultivo de café, plátano, caña, yuca. Hubo un segundo momento colonizador, centrado en la extracción de maderas con técnica rudimentaria, uso del serrucho, y altos costos de producción por la lejanía del mercado y las dificultades propias de la explotación maderera.

La tercera época se inició con la apertura de la autopista Medellín—Bogotá, la cual aceleró el proceso de deforestación del Municipio, trajo una nueva técnica de explotación —el uso de la motosierra— y propició nuevas relaciones sociales entre el propietario de la tierra y el deforestador. En definitiva, creó ventajas comparativas a este tipo de explotación por la conexión a los mercados más importantes del país.

Fue tal la devastación de los bosques, principalmente de los ubicados en zonas cercanas a la autopista, que hoy se considera agotado el recurso forestal. En las zonas donde éstos aún existen el costo de su explotación es alto y no se advierte tampoco una vocación de los pobladores hacia las actividades agropecuarias. Esta vocación es la que se intenta promover entre la población que se ha quedado con el fin de transformar el perfil productivo del Municipio.

Muchos de quienes se dedicaban a la explotación de la madera se han ido para otras regiones como Urabá y Arauquita, tras la huella de ésta. Estos corresponden a nómadas que aprendieron a hacerlo en San Luis y seguirán talando madera donde quiera que lleguen.

## Minería

Desde 1875 se registra la existencia de oro de veta y aluvión en San Luis en los sitios de Tierradentro, Los Planes, Minarrica, Caldera, La Cueva, San Carlos, La Mulata, Campo alegre, Abra de Caldera, Abra de Dormilón, El Dorado, Cariblanca, Porvenir, El Mulato, El Piñal, El Tigre, La Horqueta, Playa Linda, Los medios, San Miguel, San Pablo, El Brasil, Cañón Caldera, Rioclaro, La Piadosa, San Dionisio, quebrada Santo Tomás y el Rayo. En algunos de estos sitios también se ha encontrado plata, platino, hierro, cobalto y epidota.<sup>63</sup> Una plaga de langosta en 1880 contribuyó a que la población buscara su sustento económico en la minería y la extracción del caucho.

En 1938 se avisaron las minas Santo Tomás, El Conejo, Santa Rita, La Carmelita, Minerva, San Miguel y Playa Larga, varias de ellas denominadas baldías y otras como explotaciones antiguas.<sup>64</sup>

En 1885 había en San Luis cal, pizarra, caolín, mármol y fuentes saladas.<sup>65</sup>

En 1970 los depósitos mineros pasaron a segundo plano como forma de sustento, pues sólo se produjo 2 onzas troy de oro y 1 de plata.<sup>66</sup>

---

63. Suárez, Ivonne. El desarrollo de la minería en el oriente antioqueño. Medellín, Centro de investigaciones de las ciencias sociales. Cenics. Universidad de Antioquia-Cornare. 1998. pp. 130-131.

64. Archivo Concejo Municipal. Actas 1938.

65. Uribe Angel, Manuel. *Op cit.*, p. 29.

66. Gobernación de Antioquia. Departamento Administrativo de Planeación. Anuario Estadístico de Antioquia. Varios años.

El alza de su precio entre 1972 y 1986, posible por las medidas que permitieron que su precio fluctuara libremente, estimuló la producción de la región del oriente antioqueño y mejoró su participación en el total producido en el Departamento; así de 0,22% en 1971 aumentó a 2,88% en 1985. En este último año se produjeron en San Luis 106 onzas troy de oro y 10 de plata y en 1990 la producción aumentó significativamente a 665 onzas troy de oro y 149 de plata.<sup>67</sup>

## Agricultura

La agricultura y la ganadería fueron actividades complementarias a la minería y seguramente más importantes que ésta en épocas de crisis del precio del oro.

Los colonos llegados hacia 1870 a San Luis iniciaron el cultivo de la tierra sembrando maíz, plátano, yuca, fríjol y caña. Las primeras cosechas se perdieron por la plaga de langosta que azotó los cultivos.

En 1898 se cultivaba algo de caucho, registrándose 70 libras de este producto en la finca Las Delicias. También se empezó a cultivar café en las fincas Santo Tomás, San José y Alto Calvario.<sup>68</sup> En 1913 la producción cafetera fue de 1380 arrobas para 24.000 cafetos existentes.<sup>69</sup> El maíz cultivado por los colonos a finales del

---

67. Suárez, Ivonne. *Op cit.*, p.131. Gobernación de Antioquia. *Op cit.*

68. Botero, Oliverio. *Op cit.*, p. 29.

69. López, Alejandro. *Escritos escogidos.*

siglo pasado y principios del XX era comprado por el comerciante y productor Pedro Alzate.<sup>70</sup> La producción excedente del frijol y otros productos era comercializada en Granada.

Entre 1947 y 1948 se registraba una producción agrícola en el Municipio distribuida así: 18820 cargas de maíz, 1941 de panela, 660 de yuca, 350 de frijol, 150 de arroz, 475 de cacao, 3660 vacunos, 200 caballos, 325 mulas y 600 porcinos. De San Luis se decía que "es de una gran riqueza forestal y está cultivado con grandes extensiones de café a principios del siglo XX".<sup>71</sup>

El desarrollo de la agricultura sigue siendo incipiente en San Luis como consecuencia directa de la explotación del recurso forestal. Aunque siempre existió, era poco representativa en la economía municipal pues en sus inicios era dedicada únicamente al autoconsumo.

La producción agrícola actual está representada por el café, el maíz, la caña panelera, la yuca, el plátano y las frutas y sigue el mismo recorrido de la explotación maderera: se desarrolla principalmente en áreas aledañas a cordones viales, en los suelos que quedaron desprovistos de bosque.

Según un informe de la Secretaría de Agricultura para 1986, del área con algún uso económico actual o potencial, 21.930 hectáreas

---

70. *Ibíd.*

71. Aguirre, Raimundo. Antioquia, estudio geográfico, económico y social. Bogotá, Contraloría general de la República, 1948. p. 29.

estaban sembradas en bosque (el 49%); 14.788 en rastrojo (el 33%); 6.819 en pasto (el 15%); 973 en cultivos (el 2%) y 406 en asentamientos urbanos (el 1%). Actualmente el bosque ya no representa el 49% pues desde 1986 el proceso deforestador ha sido intenso, sumado a la construcción de las carreteras de El Prodigio y Aquitania, que también aceleraron la tala y el uso ganadero extensivo.<sup>72</sup>

### *Café y caña*

Cerca del 40% del área agrícola está sembrado en café caturra principalmente. La variedad Colombia ha presentado problemas de adaptación por las condiciones biofísicas, por lo que se ha suspendido su promoción. Aunque el rendimiento del café es bastante bajo —entre 61 y 69 arrobas por hectárea en promedio— y bastante inferior al promedio departamental —144 arrobas por hectárea—, su cultivo continúa pues es el único producto con comercialización garantizada, sea a la Cooperativa de Caficultores o a los intermediarios.

El café se siembra en tierras que están por encima de los 1000 metros sobre el nivel del mar entre el río Samaná y el Alto de El Chiquiro y entre los ríos Calderas y San Miguel. Las veredas más productoras son Buenos Aires, El Porvenir, Salambrina, Sopetrán, La Aurora,

---

72. Convenio Dap-Municipio de San Luis. *Op cit.*, p. 44-45.



Manizales, El Popal, San Francisco y la Estrella. Hay otras de menor producción.

La caña se cultiva con el café y su transformación se realiza en estancias paneleras rudimentarias, con altos costos de producción que no permiten su competitividad por fuera de la subregión. Sólo la vereda Sopetrán se destaca por los grandes volúmenes producidos en un trapiche de la comunidad. En Buenos Aires hay varios montajes para la producción de la panela pero de carácter particular y en la vereda Manizales acaba de conformarse una cooperativa con ese propósito. El cultivo de la caña se está impulsando también como alternativa para la alimentación de animales.<sup>73</sup>

En 1955 San Luis participó con el 0,07% de la producción departamental de café y en 1959 había aumentado su participación a 0,56%. Según el censo cafetero de 1980-1981 en estos años había en San Luis 177,4 hectáreas sembradas en café tradicional y 505 en café tecnificado (el 26% y el 74% respectivamente) para un total de 682,4 hectáreas en café.<sup>74</sup>

En 1987 San Luis participaba con el 3,8% de la producción cafetera del oriente antioqueño, ocupando el octavo puesto. El área actual en café se calcula en 8000 hectáreas, 10 veces más que en 1988.<sup>75</sup> Esta cifra dista mucho de la proporcionada por la Secretaría de Agricultura de

---

73. *Ibid.*, p. 46-47

74. Gobernación de Antioquia. *Op cit.*

75. Convenio Dap-Municipio de San Luis. *Op cit.* p. 49.

Medellín que calcula en 740 el área en café para 1988, excepto si se piensa que su área aumentó significativamente en sólo dos años (Véase tabla 5.1).

**Tabla 5.1** Evolución del área sembrada en Café. Porcentaje de participación y tasa de crecimiento. San Luis

	1985 <sup>a</sup>	1988 <sup>a</sup>	1990 <sup>a</sup>	1992 <sup>b</sup>	Tasa de crecim.	
					90/88	92/90
1. San L.	nd		900	8000	1,6%	788,9%
2. Dpto.	nd	138626	166398	nd	20,0%	nd
3. 1/2(%)	nd	0,53	0,54	nd	—	—

a Secretaría de Agricultura. Medellín. Anuarios. b Plan de Desarrollo. Municipio de San Luis. Cálculos Iner.

Con relación a la caña panelera, en 1987 la participación de San Luis en la producción regional era de 1,4% y el número de hectáreas sembradas era de 250, área que se mantuvo estable desde 1985.<sup>76</sup>

### *Otros productos agrícolas*

San Luis tenía 110 hectáreas sembradas en cacao en 1987. Posteriormente este cultivo decayó, pasando del segundo puesto con el 26,3% de la producción regional al undécimo con sólo el 2% de la misma. Para el segundo semestre de

76. *Ibid*, Gobernación de Antioquia. *Op cit.* varios años.

1990 había 215 hectáreas en cacao,<sup>77</sup> con un rendimiento equivalente al 82,2% del promedio departamental.<sup>78</sup> Actualmente no se impulsa su producción pues sus rendimientos son muy bajos (Véase tabla 5.2 y 5.3).

**Tabla 5.2** Evolución del área sembrada en cacao. Porcentaje de participación y tasa de crecimiento. San Luis

	1985	1988	1990	Tasa de crecim.%	
				1988/85	1990/88
1. San Luis	96	120	215	25%	79,2%
2. Dpto.	9301	9658	8513	3,8%	-11,9%
3. 1/2 (%)	1,0	1,2	2,5	—	—

**Fuente:** Secretaría de Agricultura. Anuarios. Medellín. Varios años. Cálculos Iner.

En el cuadro anterior puede observarse que tanto el área como la tasa de participación del cacao de San Luis en la producción departamental ha aumentado a ritmos superiores a los registrados en Antioquia; a pesar de ello, este cultivo no es significativo en la economía local.

El comportamiento de los rendimientos y el volumen de producción agrícola como porcentaje de los obtenidos en el Departamento se consigna en la tabla 5.3.

77. Convenio Dap-Municipio de San Luis. p. 49.

78. Secretaría de Agricultura. *Anuarios*. Varios años.

**Tabla 5.3** Rendimiento promedio y volumen de producción como porcentaje de los niveles en Antioquia (en %). San Luis

	1985		1988		1990	
	Rend	Vol	Rend.	Vol.	Rend.	Vol.
Maíz	109,4	0,24	nd	nd	nd	nd
Frijol	43,0	0,03	52,0	0,07	61,8	0,13
Yuca	102,7	1,70	142,2	1,60	142,7	2,70
Cacao	67,9	0,67	75,0	0,85	82,2	2,10
Caña	51,8	0,33	nd	nd	nd	nd
Plátano	nd	nd	145,7	0,51	102,7	0,47
Café	nd	nd	71,0	0,40	66,8	0,40

Fuente: Secretaría de Agricultura. Medellín. Anuarios. Varios años. Cálculos Iner.

Como se observa en la tabla anterior, sólo la yuca y el plátano tienen rendimientos superiores al promedio departamental en el periodo 1985—1990 (y el maíz en 1985). La yuca tuvo rendimientos superiores en 2,7% más en 1985; de 42,2% más en 1988 y de 42,7% más en 1990. El rendimiento del plátano fue bastante bueno en 1988, con 45,7% más que el promedio departamental pero luego decayó a sólo 2,7% más en 1990. El maíz tuvo rendimientos superiores en 9,4% más que el departamental en 1985.

Respecto al frijol, el Municipio participa con el 0,30% de la producción regional, bastante menos que en 1987 cuando ocupaba el sexto puesto y participaba con el 2% de la producción en esta zona.<sup>79</sup> La participación en área sembrada en el Departamento se expresa en la tabla 5.4.

79. Convenio Dap-Municipio de San Luis. *Op cit.*, p. 50.

**Tabla 5.4** Evolución del área sembrada en fríjol.  
Porcentaje de participación. San Luis.

	1985		1988		1990	
	Sem A	Sem B	Sem A	Sem B	Sem A	Sem B
1. San Luis	75	25	45	45	70	nd
2. Dpto.	36970		15505		20217	
3. 1/2(%)	0,13		0,29		0,36	

Sem A significa primer semestre del año.  
Sem B significa segundo semestre del año.

**Fuente:** Secretaría de Agricultura. Anuarios. Medellín. Varios años.  
Cálculos Iner.

En 1985 San Luis tenía 150 hectáreas sembradas en maíz en el semestre A y 220 en el semestre B, lo que representaba el 0,37% (como promedio en el año) de la producción de maíz en el Departamento.<sup>80</sup> Su participación en el total regional —Oriente Antioqueño— era del 2% en 1987 con 460 hectáreas en maíz. Actualmente es de sólo 190<sup>81</sup> para una tasa de crecimiento negativa de —58,7%.

El área sembrada en yuca ha tenido la evolución que se muestra en la tabla 5.5.

A nivel regional, San Luis ocupaba el segundo puesto en la producción de yuca en 1987, con el 18% de la producción. En 1992 existían 120 hectáreas sembradas con este producto.<sup>82</sup>

80. Secretaría de Agricultura. *Op cit.* No se dispone de información para 1988 y 1990.

81. Convenio Dap-Municipio de San Luis. *Op cit.*, p. 50.

82. *Ibid.*

**Tabla 5.5** Evolución del área sembrada en yuca. Porcentaje de participación y tasa de crecimiento. San Luis

	1985		1988		1990		Tasa Crec.(%)	
	SemA	SemB	SemA	SemB	SemA	SemB	88/85	90/88
1. San Luis	nd	60	80		140		33,3%	75%
2. Dpto.	3503,5		5093		7227		45,4%	41,9%
3. 1/2(%)	1,7		1,6		1,9		—	—

**Fuente:** Secretaría de Agricultura. Anuarios. Medellín. Varios años. Cálculos Iner.

El comportamiento del área sembrada en plátano se presenta en la tabla 5.6.

**Tabla 5.6** Evolución del área sembrada en plátano. Porcentaje de participación y tasa de crecimiento. San Luis

	1985	1988	1990	Tasa de Crecim.(%)	
				1988/85	1990/88
1. San Luis	nd	740	900	—	21,6%
2. Dpto.	nd	138626	166398	—	20,0%
3. 1/2(%)		0,53	0,54	—	—

**Fuente:** Secretaría de Agricultura. Anuarios. Medellín. Varios años. Cálculos Iner.

En 1987 San Luis ocupaba el tercer puesto en la producción total de plátano en el Oriente antioqueño, con el 7,7% de la misma.<sup>83</sup>

En años recientes se ha comenzado a experimentar con la siembra de frutales. Aunque to-

83. *Ibíd.*

davía los volúmenes son bajos, este renglón promete ser promisorio para el desarrollo agrícola municipal. La piña es el cultivo más importante actualmente y se está impulsando también la papaya, los cítricos como naranja, mandarina y limón, el banano, el murrapo, el borojó y el aguacate. Las veredas que cultivan más intensamente estos frutales son Santa Bárbara, San Pablo, El Silencio y El Pescado, dadas las facilidades para su mercadeo en la autopista.

Actualmente Cornare y el Sena están impulsando el cultivo de frutales, especialmente de borojó que se da con facilidad en este municipio, considerado "El Chocó de Antioquia" por su alta humedad. Otros productos como el chontaduro, la papaya y el zapote figuran también entre los productos que se van a impulsar en las veredas de Montenegro, El Jordán, La Mesa, La Linda, La Josefina, Altavista, El Socorro, La Holanda, La Arauca y El Pescado, todas ellas sobre la orilla de la autopista o sobre las carreteras a El Prodigio y Aquitania.<sup>84</sup> El objetivo de esta campaña es el de contribuir a darle un nuevo perfil económico a la localidad.

### **Producción pecuaria, bosque y zonas de vida**

La actividad ganadera está localizada en la zona más cálida, principalmente en El Prodigio,

---

84. Convenio Dap-Municipio de San Luis. *Op cit.* p. 48.

Los Medios, Las Confusas y las Margaritas. Se trata de ganadería extensiva con algún desarrollo tecnológico como uso de pastos mejorados entre los que están braquiaria, brisanta, carimagua y gramalote negro. La ganadería que predomina es la de doble propósito —destinada a la carne y la leche—, pero también existe algún desarrollo de la destinada a la leche en los alrededores de la cabecera, con buena productividad —unos 25 litros diarios por vaca— y una producción total de 500 litros por día. Esta se destina al consumo local en forma de queso, pues los pobladores prefieren la leche pasteurizada.

Actualmente se está impulsando la cría de conejos a nivel empresarial, al igual que los estanques piscícolas —con híbrido de tilapia y cachama— y la cría de gallinas.<sup>85</sup>

La producción de ganado, especies menores, bosques y pastos en las veredas atendidas por la Secretaría de Agricultura se muestra en la tabla 5.7.

Las condiciones particulares de clima, humedad y topografía de San Luis han llevado a que los paquetes tecnológicos deban ajustarse a esas condiciones para que puedan surtir efecto.<sup>86</sup>

---

85. Entrevista a funcionario de la Secretaría de Agricultura. San Luis, octubre de 1992.

86. *Ibíd.*



## La explotación maderera

Desde su origen la explotación maderera en San Luis ha sido permanente y sistemática. Aunque no aparecen datos que den cuenta de la extracción de madera en el siglo XIX si es posible reconstruir algunas cifras después de 1941 (Véase tabla 5.8).

**Tabla 5.7** Ganadería, especies menores, pastos y bosques. San Luis.

				%Crec.
Bovinos carne	4500	5350	6444	43,2
Bovinos Leche	nd	nd	nd	—
Doble	nd	nd	nd	—
Porcinos	2200	2205	3200	60,0
Aves ponedoras	nd	nd	nd	nd
Area pasto natural	nd	10700	7000	-34,6 <sup>a</sup>
Area pasto mejorado	nd	nd	4000	—
Area pasto corte	nd	45	50	11,1 <sup>a</sup>
Area bosque natural	12500	30960	30900	147,2
Area bosque plantado	3	3,5	—	16,7 <sup>b</sup>

a % de crecimiento 1990—1988.

b % de crecimiento 1988—1985.

Fuente: Secretaría de Agricultura. Medellín. Anuarios. Varios años. Cálculos Iner.

En 1941 se calculaba la madera extraída en 11 rastras, aunque realmente no se ha tenido un control sobre la producción anual.

En el periodo 1954—1956 se hicieron varias solicitudes por parte de los colonos a la Oficina de Recursos Naturales para explotar bosques en

la jurisdicción de San Luis por el sistema de selección y de entre saca.

**Tabla 5.8** Extracción de madera 1954—1960, San Luis.

Año	Lugar	Hectár	No.Piezas	Observa.
1954	El Silencio		4.000 250 cargas carbón	
1955		500	2.850	En un año \$ 047 c/u
1956	El Brillante		6.000 aserrada 400 árboles 25.000 Tacos 10.000 cargas carbón	Por el rio Dormilón
1956	La Estrella	30	4.000 2.100 carbón 200 marcas leña	
1956	La Violeta	50		Para trabajar en 2 años
1956		30	7.225 2500 cargas carbón	Baldío por hectárea
1956	La Oculta	60	88 árboles 400 árbole	por hectárea
1956		500	2.400 rastras	c/u \$3.50
1960	El Arenal			

Fuente: Archivo Municipal San Luis, Alcaldía. Comunicaciones 1954—1956

Las maderas eran de diversa calidad como laurel, comino, canelo, soto, aceite, chilco, roble, sande, amarillo, dormilón y colorado.

En estos contratos los colonos se comprometían a pagar a la nación un 15% del total de la explotación y a sembrar tres árboles por cada árbol derribado.

Hacia 1962 se presentaron algunos conflictos por la explotación forestal en varias veredas entre ellas El Trique.

En la década del cincuenta se inició la titulación de baldíos en Puerto Triunfo y Puerto Perales. El abogado Crisóstomo Reina Celis fue el encargado de otorgar los títulos desde la población de La Dorada. De esta manera se otorgó tierra en Puerto Triunfo en los parajes Risaralda, El Pajuil, El Consuelo y en Puerto Perales en La Soledad, La Palmera y Caño Yucal. En 1954 se otorgaron baldíos en los parajes La Flor y El Almendrón.<sup>87</sup>

La extracción de madera ha sido una actividad devastadora por la intensidad con que se viene realizando a partir de la construcción de la autopista Medellín—Santafé de Bogotá. Así, primero se talan las maderas consideradas como finas como comino, cedro, abarco, cuya explotación se realiza en los sitios más cercanos a algún mercado. Luego, cuando se han agotado las maderas finas en ese sitio, las gentes se dirigen monte adentro a extraerlas, lo que hace menos rentable el negocio. Para compensar las pérdi-

---

87. Archivo Municipal. Alcaldía. Oficios. 1954.

das por la menor calidad de la madera o por la mayor lejanía de los mercados, el maderero intensifica la explotación: ya no tala solo sino en compañía de sus hijos o personas contratadas para ello, con técnicas más modernas.

Sobre esta zona de colonización, donde el renglón principal es la explotación maderera, es posible afirmar que no existe una tradición en el cultivo de la tierra ni un campesino propiamente dicho; es decir, para estos pobladores la tierra tiene un significado diferente del que puede tener para una habitante de otro municipio del oriente antioqueño. En San Luis el precio de la tierra varía de acuerdo a la cantidad de bosque, la variedad de árboles maderables y su calidad, y no por sus potencialidades para la agricultura.<sup>88</sup>

El recurso tierra es abundante aún. El documento de propiedad no se requiere en esta tierra de nadie donde se llega a explotar madera y se abandona el sitio cuando ésta se acaba; por ello el mercado de tierras, la compraventa, es uno de los más bajos del Departamento.<sup>89</sup> Pocos nativos atienden el llamado a quedarse para construir un nuevo perfil productivo, especialmente aquellos a quienes se lo impide el espíritu andariego. Otros sí lo han atendido: son los que están llegando del Suroeste antioqueño y otras regiones, campesinos con tradición agrícola y expectativa de cultivar en tierra propia.

---

88. Arcila, Maria Teresa. *Monografía de San Luis*. [inédito].

89. Gobernación de Antioquia. *Op cit.* Varios años. La no titulación de tierras contribuye a que sea así. En 1955 sólo hubo 44 compraventas; 65 en 1976 y 89 en 1985.

## La autopista y el cambio

No existe acuerdo entre los pobladores acerca de si la llegada de la autopista Medellín—Santa Fé de Bogotá fue un factor de desarrollo para San Luis o si por el contrario se constituyó en un factor desestabilizador y negativo, por el rumbo que tomó la economía y la vida social. La posición que se adopta frente a este hecho fundamental depende mucho del sitio que se ocupe en la vida económica y social del Municipio y del grado de responsabilidad que se tenga frente a su desarrollo futuro.

Para el aserrador la llegada de la autopista fue afortunada, pues para éstos, no conscientes del impacto ambiental, de la perennidad del recurso, ni de las generaciones futuras, lo más fácil era iniciar un corte, terminarlo e irse a otro sitio a seguir en lo mismo. Su poco arraigo en la tierra, su espíritu nómada y sus escasas posibilidades de trabajo en otro tipo de producción lo definieron como un poblador rural migrante. Quienes piensan de una manera crítica la existencia de la autopista, creen que la situación económica de indeterminación actual, está directamente relacionada con su existencia y consideran que agotado el recurso forestal es necesario repensar el futuro económico de la localidad, cambiar su rumbo, consolidar la producción agrícola, trabajar con quienes quieren quedarse y brindarles condiciones para que lo hagan. Los impulsores de las ideas modernizantes se encuentran en la cabecera; éstos se

sienten responsables del futuro de la localidad y su propuesta es de largo plazo. Es un grupo de técnicos de la administración municipal que están trabajando coordinadamente con entidades privadas y públicas para darle una nueva vocación económica a la localidad.

Entre los pobladores también existe la expectativa del cambio en el rumbo económico local, que les exigirá una nueva mentalidad frente a la relación hombre—naturaleza, hombre—tierra, generaciones presentes—generaciones futuras y del hombre y la comunidad frente al papel de las instituciones.

## **Comercio y mercado**

Aunque la cabecera es hoy un centro importante de comercialización de productos,<sup>90</sup> puede afirmarse que las cantidades más significativas se comercializan sobre la autopista y en otros centros. A El Prodigio llegan semanalmente compradores de madera provenientes de San Luis, Medellín y Bogotá, quienes en el transcurso de la semana transportan este producto a diversos mercados.<sup>91</sup>

La autopista posibilitó el desarrollo de centros importantes de comercialización donde se

---

90. En 1939 existían en el municipio 7 tiendas, 4 cantinas, 4 carnicerías (de venta ocasional) y una botica. Un año después había 10 tiendas y 7 carnicerías. Archivo Municipal. Oficios 1939. Sobre el comercio hoy no existe información sistematizada.

91. Entrevista a maderero. El Prodigio, San Luis, octubre de 1992.

venden los productos en grandes cantidades como, por ejemplo, la piña en San Pablo, y la madera en La Josefina y Monteloro. Hay veredas importantes en la producción y comercialización panelera como Sopetrán y Buenos Aires. Sea en la cabecera, en un centro veredal o en la autopista, la comercialización de productos está sujeta al intermediario; con el café esto sucede cuando no satisface a la cooperativa por la calidad.

La producción local alcanza mercados regionales —Cocorná, Granada, San Carlos, Rionegro—, departamentales —Medellín y Magdalena Medio Antioqueño— y nacionales —Santa Fé de Bogotá—.

### **Centros veredales y dinámica comercial**

La localización de las veredas frente a la autopista o frente a otras veredas o corregimientos de mayor desarrollo económico o social por presentar éstos mejor infraestructura de servicios ha permitido que se conformen unos centros veredales, verdaderas zonas de poblamiento concentrado, a los que convergen veredas cercanas.

El Prodigio es uno de esos centros veredales. Este cuenta con escuela, mercado, matadero, liceo, capilla, cementerio, inspección de policía, teléfono, hospedaje y puesto de salud. Allí convergen las veredas La Cristalina, Las Margaritas, La Independencia, Los Medios, Las

Confusas y algunas de Puerto Nare como Serranías, El Porvenir y Los Delirios.

El Corregimiento de Buenos Aires, con escuela, mercado, capilla, acueducto, energía, puesto de salud e inspección de policía es otro centro donde convergen las veredas El Porvenir, Minarrica, La Estrella, Travesías, las veredas de San Carlos —Ortomá, Capotal, El Vergel y El Chocó— y una de Granada —Las Palmas—.

Al corregimiento de Monteloro—La Josefina convergen La Arauca, Altavista, Rioclaro, Las Confusas, El Palacio y La Esterlina. La vereda La Josefina se encuentra aledaña al corregimiento de Monteloro y se configura como un nuevo núcleo urbano; ésta comparte los servicios de Monteloro y tiene buen espacio físico para continuar su desarrollo.<sup>92</sup>

La comercialización de los productos es un factor de convergencia de veredas hacia un centro veredal o corregimiento. Así, a Monteloro y La Josefina, donde se comercializa la madera y algo de cacao, confluyen las veredas La Cumbre, La Independencia, Las Margaritas, La Cristalina, Los Medios, Las Confusas, El Prodigio, La Arauca y El Palacio, además de una considerable producción procedente de Aquitania (en San Francisco).

A El Cruce convergen La Garrucha, La Arabia, La Mesa, Cuba y El Trique para la comercialización de la madera, la piña y el cacao. A

---

92. Convenio Dap-Municipio de San Luis. *Op cit.*, p.56.




Palestina y La Habana se llevan productos de Salambrina, El Jordán, El Olivo, La Linda y la Habana, principalmente madera, café y piña. A La Tebaida llegan productores de El Pital, Santa Rosa a vender el café, la madera y la piña y a San Pablo convergen agricultores a vender sus productos donde son comprados por intermediarios que sacan la fruta para el oriente cercano, Cocorná o Medellín.<sup>93</sup>

### **El proyecto de reconstrucción económica**

San Luis se encuentra en un proceso de transición económica, es decir, en vías de definir su nueva vocación productiva. Se pretende consolidar proyectos que faciliten el arraigo de los pobladores al Municipio como la construcción de vivienda permanente, la titulación de tierras y los proyectos rentables.

Este proceso, orientado por los técnicos de la administración municipal y de las entidades que tienen presencia local, exige un cambio de mentalidad, pues se requiere abandonar el viejo paternalismo y consolidar la participación comunitaria. En ese sentido debe afirmarse que los líderes de estos proyectos tienen ideas modernizadoras frente al desarrollo integral del Municipio, pues su trabajo se basa en una nueva relación hombre—naturaleza, hombre—sociedad y hombre—instituciones.

93. *Ibid.*, p.58.



Acopio y comercio de madera en el sitio La Josefina

El nuevo Municipio tendrá que construirse con nueva gente, tanto con la que pueda llegar como con los residentes que estén dispuestos a acoger este nuevo modelo. Es muy posible que lo haga con gentes procedentes de diferentes sitios de vocación campesina, pues son éstas las que están dispuestas a sembrar y a quedarse; ocurrirá siempre y cuando se creen las condiciones para ello.

Uno de los proyectos diseñados con ese fin fue la creación del Fondo de Fomento Agropecuario en mayo de 1992. Su objetivo fue el fomento de la actividad agropecuaria, la conservación de los recursos naturales y el desarrollo de actividades que incidan en el bienestar de la comunidad. Este fondo se financia con

el 15% de los recursos Iva destinados para el sector rural y en 1993 contará con \$ 20 millones aproximadamente.

El Fondo trabaja con un principio básico: financiar sólo comunidades organizadas bajo alguna forma asociativa. Su interés es conseguir niveles dignos en salud, saneamiento, autoconsumo y comercialización y propiciar la especialización de la comunidad en cultivos propios a las condiciones de la zona, como el chontaduro y el borjón. Las entidades que apoyan el Fondo son el Incora, la Secretaría de Agricultura, Cornare, Futuro para la niñez y Desarrollo de la Comunidad.<sup>94</sup>

También el Incora tiene su parte en este proyecto de reconstrucción municipal, pues a ésta le corresponde la titulación de la tierra, uno de los problemas principales en esta zona de conflicto. La titulación se haría gratuitamente, pero cuenta con obstáculos relacionados con la idiosincrasia de la gente como el considerar que antes que titular, la entidad les quitará la tierra; convertir la titulación en negocio, pues con ella se cotiza la tierra que luego es vendida a buenos precios, y considerar aún al Incora como una entidad paternalista. A ello se agrega el desinterés del sanluisano por la titulación pues los más receptivos son gentes provenientes de otros municipios del Departamento.<sup>95</sup>

---

94. Entrevista a funcionario del Fondo de Fomento Agropecuario. San Luis, octubre de 1992.

95. Entrevista a funcionario del Incora. San Luis, octubre de 1992.

Un nuevo y moderno concepto de la planeación municipal se está manifestando en San Luis. Ya no se trata de realizar monumentales obras sino del disfrute de las existentes. Además de ello, ésta está centrada en la recuperación de los espacios de la periferia que fueron abandonados por miedo a la violencia; la organización de la comunidad para que ésta luche por y se haga merecedora de la obras; la reglamentación del uso del suelo; la generación de vínculos entre el poblador y la administración municipal; la concientización de que la comunidad debe pagar impuestos, la reglamentación de las zonas especiales y de unir vialmente al Municipio.

Todo ello quedó consignado en el Plan de Desarrollo municipal en el que se hace un plan de usos del suelo rural y urbano, se reglamenta una cantera de calizas en El Prodigio, se define y destina una zona especial de las orillas de la carretera para el turismo y otra zona, la de las márgenes de los ríos Samaná, Claro y Dormilón, a la conservación; Se definen zonas de protección del agua para consumo humano y se realiza un análisis financiero y del presupuesto municipal y un nuevo estudio de actualización catastral con el fin de crear el hábito del pago de impuestos.

La planta de tratamiento se considera como necesidad prioritaria, pero no se hará hasta cuando la comunidad no la sienta como su necesidad.

Para integrar vialmente al Municipio se requieren algunas carreteras pero no todas se podrán construir por la falta de presupuesto;

además de ello, éstas podrían acelerar nuevamente la tala de maderas. En este caso también se ha dejado la iniciativa del proyecto a las comunidades, a las cuales la administración daría asesoría y apoyo.

Entre los proyectos viales se destacan: la terminación de las carreteras a El Prodigio, El Prodigio—Puerto Nare, la vía San Luis—vereda Sopetrán—San Carlos; el anillo vial San Luis—Buenos Aires—Porvenir—Minarrica—El Popal—autopista y la terminación de vías de penetración en La Esterlina, Minarrica y La Josefina—La Arauca y El Pescado.<sup>96</sup>

El plan definió también los siguientes corredores de manejo territorial:

1. Corredor del río Dormilón y Rioclaro. Zona sobre la que se ejerce una presión constante por la extracción de material de playa, calizas y oro. La propuesta es destinarla exclusivamente al turismo. Actualmente se están titulando tierras aquí.
2. Cordón de la autopista Medellín—Santafé de Bogotá y zonas aledañas. Zona de mayor desarrollo agropecuario con fuerte presión sobre la tierra. Aquí se adelanta un programa de cultivo de especies promisorias, principalmente de borojó.
3. Área de protección con bosque en las nacimientos de agua que surten los acueductos rurales y urbanos.

---

96. Entrevista a director de la oficina de Planeación municipal. San Luis, octubre de 1992.

4. La zona agrícola y cafetera. Zona con mejor infraestructura de servicios y considerada apta para la diversificación de cultivos, la tecnificación y el impulso de granjas integrales. En ella se adelantan programas para el mejoramiento de la caña y la siembra de café.
5. Area de ganadería extensiva y agricultura tecnificada en El Prodigio y sus veredas aledañas.
6. Area con bosque natural.<sup>97</sup>

Este es sólo el bosquejo de un proyecto complejo que se adelanta en el Municipio y cuyo objetivo final es darle una nueva vocación económica con la participación de todos los interesados en su futuro.

### **Economía urbana y relaciones funcionales**

En 1990 San Luis tenía un índice de urbanización de 33,4%, es decir, de cada 100 habitantes 33,4 vivían en el casco urbano.<sup>98</sup> La cabecera es lugar de comercialización de cierta parte de la producción y de prestación de servicios sociales —salud, educación, recreación—, productivos —crédito y asistencia técnica—, y comerciales —centro de abarrotes— de concentración de las

---

97. Convenio Dap-Municipio de San Luis. *Op cit.*, pp. 112-113

98. Departamento Nacional de Planeación-Cornare. Protocolo para el desarrollo regional. Medellín, Ediciones Gráficas, 1991. Anexo.

entidades—. Además es el centro del gobierno municipal.

La actividad económica urbana es apreciable, principalmente durante el fin de semana, cuando se realiza el mercado de productos en la plaza principal. En esta ocasión se ofrecen para la venta verduras, carne, abarrotes, ropa, y lo más destacado: la panela, que se comercializa en grandes cantidades.

Las funciones que cumple la cabecera respecto a la prestación de servicios sociales genera relaciones de tipo funcional entre los pobladores del área rural y urbana. Incluso se atienden demandas de sonsones y sanfranciscuenses, cuyas veredas quedan más próximas a San Luis que a sus propias cabeceras. Esto genera una excesiva demanda de servicios, principalmente en salud, que el Municipio no puede satisfacer, pues la planta física del hospital y los recursos humanos profesionales con que cuenta no son los suficientes.

### **El crédito**

La no titulación de tierras es uno de los obstáculos principales para el otorgamiento de crédito de la Caja Agraria. A esta situación se suma el limitado presupuesto de la entidad y el alto porcentaje de cartera vencida. Actualmente la Caja Agraria otorga crédito para fomento ganadero, especialmente para ganado lechero, en pequeñas escala y para el sostenimiento del café. En 1992, después de dos años de suspensión,

la entidad reabrió créditos por 43 millones de pesos a 130 usuarios.<sup>99</sup> Ahora esta entidad debe fortalecer su oferta de crédito al sector agrícola ante el proyecto de reconstrucción de la economía (Véase tabla 5.9).

**Tabla 5.9** Crédito de la Caja Agraria, 1976—1992, San Luis

Año	Monto Total	No. Usuario	Tasa de Crec. (%)
1976	6.900.000	592	
1980	5.211.000	nd	-24,5
1985	8.672.000	nd	66,4
1989	4.873.000	nd	-43,8
1992	43.000.000	130	782,4

Fuente: Gobernación de Antioquia. DAP. Anuario Estadístico de Antioquia. Varios años. Caja Agraria. San Luis.

### Empleo

Uno de los problemas fundamentales en el casco urbano es el desempleo, que afecta principalmente a los jóvenes bachilleres. Debido a que la administración municipal tiene poca capacidad para generar empleo, se piensa impulsar proyectos microempresariales en confección, zapatería y cría de aves, pero aún son proyectos porque su materialización requiere apoyo institucional y espíritu de grupo.

99. Entrevista a funcionario de la Caja Agraria. San Luis, octubre de 1992. La cartera vencida es del 15% del crédito.



El proyecto de reconstrucción económica municipal debe contemplar no sólo planes de producción agrícola en la zona rural; sino también de aumento de empleo en el casco urbano. Al respecto la más cercana posibilidad de trabajo asalariado lo constituye la empresa Cementos Rioclaro, que da trabajo a cerca de 150 pobladores de San Luis. El crecimiento de la población urbana<sup>100</sup> y la ausencia de planeación ha configurado un poblado con una estructura física desordenada, pues generalmente las casas se dividen para dar lugar a nuevos habitantes. Además de su construcción, en infraestructura urbana las necesidades principales son la construcción de un matadero con especificaciones técnicas, la plaza de mercado, el relleno sanitario, la terminal de transporte, el centro de acopio, la sala de cine y el teatro y la ampliación de la plaza de ferias y cobertura de servicios públicos.<sup>101</sup>

### *Ingresos*

Los ingresos fiscales municipales son crecientes pero aún insuficientes para suplir las necesidades locales. Los ingresos y egresos del Municipio se muestran en la tabla 5.10.

---

100. Según el censo de 1985 la población urbana era de 3656 habitantes y para 1990 era de 4807, lo que significa una tasa de crecimiento de 31,5% en ese periodo.

101. Entrevista al director de la Oficina de Planeación Municipal. San Luis, octubre de 1992.

**Tabla 5.10** Ingresos y egresos fiscales, 1955—1993. Tasas de crecimiento y montos. San Luis

Año	Ingresos(\$)	Egresos(\$)	Ingreso % de crec. <sup>a</sup>	Egreso % de cre. <sup>a</sup>
1955	60872 <sup>b</sup>	63452 <sup>c</sup>		
1960	267849	236937	68,0	54,7
1965	510528	424883	18,1	15,9
1970	1.214000	1.119000	27,6	32,7
1976	3.98000	3.649000	45,7	37,7
1980	8.684000	5.869000	23,6	15,2
1985	40.682000	32.476000	73,7	90,7
1990	169.454000 <sup>d</sup>	134.568000 <sup>e</sup>	63,3	62,9
1993	424.000000		50,1	—

a Promedio anual.

b el 35% por impuesto y contribuciones.

c el 33,2% se destinó a obras públicas y el 13,6% a educación.

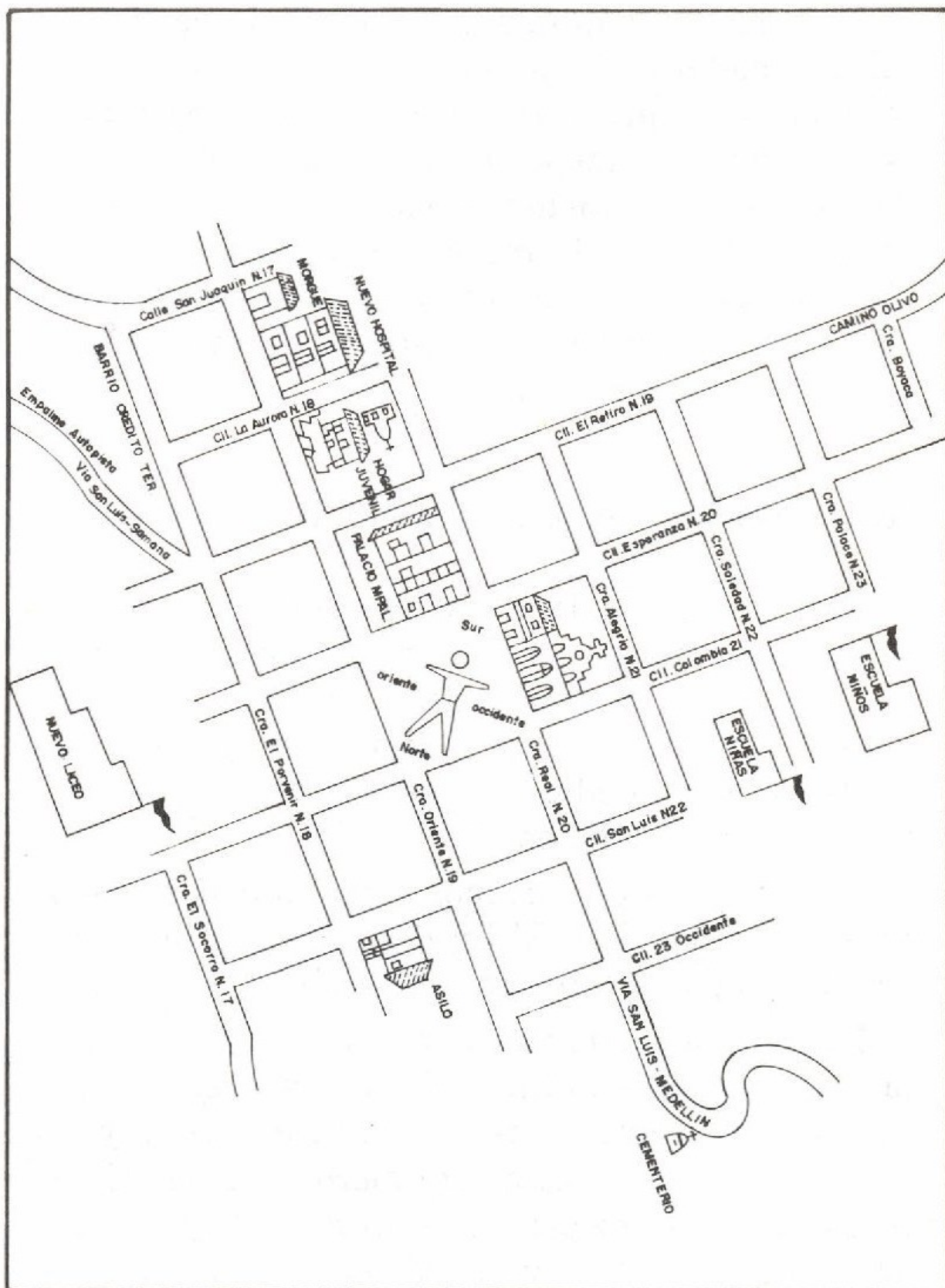
d sólo un 4,9% corresponden a ingresos tributarios.

e el 29,8% corresponde a gastos de capital y el 26% a gastos generales de funcionamiento.

**Fuente:** Cálculos Iner con base en Gobernación de Antioquia. Dap. *Anuario Estadístico de Antioquia*. Varios años.

### *Presencia institucional*

En San Luis participan diversas entidades nacionales y departamentales las cuales conforman, a su vez, el comité interinstitucional del Municipio. Esas entidades son: la Registraduría Nacional del Estado Civil, el Incora, Cornare, Juzgado Promiscuo Municipal, Federación de Cafeteros, Policía Nacional, Caja Agraria, Telecom, Sena, Plan Nacional de Rehabilitación, Secretaría de Agricultura, Secretaría de



COLECCION DE ESTUDIOS DE LOCALIDADES



CORPORACION AUTONOMA REGIONAL RIONEGRO - NARE



INSTITUTO DE ESTUDIOS REGIONALES UNIVERSIDAD DE ANTIOQUIA

CROQUIS ZONA URBANA MUNICIPIO DE SAN LUIS

FUENTE :

BOTERO QUINTERO OLIVERIO. MONOGRAFIA MUNICIPIO DE SAN LUIS.



ANTIOQUIA

Tabla 3.10 Ingresos y egresos fiscales, 1955-1993. Ta-  
Participación Comunitaria, Comité Departamen-  
tal de Cafeteros, Eade, Eda, Rentas Departamen-  
tales de Antioquia, Seccional de Salud, Secretaría  
de Educación e inspecciones departamentales de  
Antioquia. El problema, pues, no radica en la au-  
sencia institucional sino en la falta de unión de  
ellas con la comunidad para su reconstrucción so-  
cial y económica, proceso nada fácil pero hacia el  
cual se están dando pasos.

### **Actividades económicas recientes**

Recientemente la actividad minera ha reco-  
brado importancia en los ríos Samaná, Dormi-  
lón, Calderas, la quebrada Cristalina y en una  
veta localizada en El Prodigio. En general, las  
gentes que se dedican a esta actividad provie-  
nen de otras regiones.

Una cantera de mármol explotada por la em-  
presa Coloidales en El Prodigio genera unos cin-  
cuenta empleos directos en el oficio.

La situación económica municipal y el desem-  
pleo ha llevado a muchos al rebusque; es decir, al  
montaje de ventorrillos de cualquier cosa y en  
cualquier lugar y un sin número de rifas. Como  
pocos negocios prosperan, se busca trabajo en otra  
actividad pues "la esperanza es lo último que se  
pierde"; expresión que es repetida por quienes se  
dedican a la producción de escobas de palma mil  
peso y canastos de bejuco. Ellos contribuyen a re-  
construir social y económicamente la localidad pe-  
ro necesitan apoyo y organización.

## Capítulo 6

### Vida política

#### Violencia del decenio del cincuenta

El municipio de San Luis no cuenta con un registro de la participación de sus pobladores en la guerra de los Mil Días ni en la violencia del decenio del treinta. Los documentos y la memoria de los sanluisanos sólo reseñan el periodo de violencia del cincuenta y el sesenta.

Por decreto 26 del 23 de diciembre de 1949 se declaró turbado el orden público en el Municipio. Un año después se utilizó este decreto para controlar los territorios del río Magdalena. Por entonces parte del presupuesto municipal se invertía en sostener la policía de Puerto Perales, cuyo cuartel fue dotado el 3 de junio de 1950. También en este año fue instalado un cuartel de

policía en Puerto Triunfo, mediante el decreto 41, con el fin de mantener el orden en la región, ante la "inmigración de gentes amantes de la agricultura" que aumentaron notablemente la población de este municipio.<sup>102</sup> La tropa ocupaba la casa de Carlos Villalobo al cual se le pagaba arriendo por disposición del gobernador Pio Quinto Rengifo.

El control policial hacía parte de una estrategia de los conservadores, cuyo fin era mantener en la vertiente del río Magdalena unos baluartes conservadores sólidos que impidieran el ingreso de liberales a Antioquia por esta zona. Puerto Triunfo, San Rafael, San Luis, Cocorná y el corredor de la carretera Sonsón—Dorada<sup>103</sup> se convirtieron en importantes centros conservadores en la década del cincuenta.

En 1952 el hecho más significativo en San Luis fue la masacre de por los menos 35 de sus habitantes y el incendio de sus viviendas por parte de una cuadrilla conformada aproximadamente por medio centenar de hombres, la cual había incursionado ya en varias veredas. Al parecer la cuadrilla procedía de Puerto Nare, estaba comandada por Chicote y el objetivo de su acción había sido el de tomarse el Municipio. El ingreso se hizo por el corregimiento de Santa Rita —Puerto Nare— donde asesinaron labradores, aserradores y arrieros. Continuaron

---

102. Archivo Municipal. Alcaldía. 1949-1950.

103. Iner-Cornare. Puerto Triunfo. Colección Estudios de Localidades. Medellín, Vieco, 1990. p.27.

su viaje hasta La Independencia, en donde asesinaron varias personas en los parajes Minerva, La loma de Judea, El Viejo y Argel. De la Independencia marcharon hacia el río Samaná.

Para muchos viejos pobladores de San Luis los chusmeros, luego de asesinar campesinos y enrollar en sus cuadrillas algunos otros, sólo lograron llegar hasta el río Samaná, ante el conjuro del padre que "no los dejaba subir a San Luis". A pesar de ello lograron llegar al Guayabo siete.<sup>104</sup> Otros pobladores afirman que en San Luis se enteraron de la presencia chusmera por el anuncio de Guillermo Mira, se fugó después de haber sido obligado a permanecer en la banda.

Estos hechos motivaron en San Luis la creación de la contrachusma en abril de 1952.

Fue integrada por hombres laboriosos y de sanas costumbres que a la postre se volvieron violentos. Incursionaron en varios lugares del Magdalena Medio buscando a Chicote y su cuadrilla. La contrachusma ayudó a que se generalizara más la violencia.<sup>105</sup>

No obstante la violencia en la región, en 1954 el Municipio conmemoró el primer año del gobierno militar de Gustavo Rojas Pinilla e inauguró varias obras en su honor. También en este periodo se otorgaron títulos sobre baldíos, especialmente sobre los localizados en los terrenos aledaños al Magdalena. El procedimiento se cumplió desde La Dorada, Caldas.

---

104. Gómez, Néstor. Op cit., 2-6. Entrevista a ancianos del Asilo. San Luis, octubre de 1992. Archivo Municipal. Decretos, 1952.

105. Gómez, Néstor. Op cit., p.6.

## **Violencia en el decenio del sesenta**

Cuando ya se había iniciado el Frente Nacional y con él la pacificación del país, en algunos lugares del Oriente Antioqueño aún se mantenían los enfrentamientos violentos, especialmente en las localidades de Cocorná, San Carlos y San Luis. Ellos tenían como finalidad eliminar y sacar de la región a las personas que habían agenciado la violencia en otras zonas en la década del cincuenta y que ahora se refugiaban en ésta.

En el decenio del sesenta se registró la presencia de hombres armados con sus cuadrillas, bandoleros como El Dragón, prófugo de San Carlos, El Rayo, El Vampiro, Sinsonte, Pecho de Lata, El Caratejo, El Animalito y El Brujo, en las veredas Altavista, Los Medios, El Palacio y El Barril; en ellas asesinaban, boletiaban e incendiaban las viviendas de sus adversarios políticos y de quienes no les colaborasen y se enfrentaban entre sí por la disputa del territorio.

Cacao, operaba en las veredas de San Pablo con doce hombres; en El Palacio y las Confusas operaba Argemiro Rodríguez, Vampiro, oriundo de Remedios con ocho hombres; el Hachero por las Iglesias; el Cortico en Patio Bonito y El Coco y El Animalito en Vallejuelo, Sardinitas y San José.

Ante esta situación y con el fin de controlar la violencia los habitantes de las diferentes veredas decidieron ofrecer su ayuda a las autoridades locales. Para ello prestaban sus casas



como cuarteles y señalaban a los auxiliares de las cuadrillas.

Por entonces, enero de 1962, el alcalde militar de San Luis pedía al presidente del Directorio Ospino Alzatista en comunicado buscar la pacificación y "sacar del caos a esta importantísima región", ante la presencia en las veredas de bandoleros, auxiliares, informantes y recolectores de dineros para los bandoleros.<sup>106</sup>

Las cuadrillas fueron desarticuladas al capturar a algunos de sus cabecillas y dar muerte a otros. Así, el Vampiro fue asesinado en la salida para Medellín y Gorra Negra, acusado de auxiliar, fue detenido en enero de 1962. Otros fueron capturados en abril de ese año en la vereda Manizales.<sup>107</sup> Con estas acciones, implementadas por la fuerza pública y las autoridades y apoyadas por los ciudadanos, finalizó un periodo cruento de violencia en San Luis.

## Orden público en el Magdalena Medio

La violencia que ha vivido el país en las últimas décadas, y que ha tenido su máxima expresión en el Magdalena Medio por la presencia allí de diversas fuerzas armadas como guerrilla, paramilitares y narcotráfico, también ha repercutido en San Luis.

---

106. Archivo Municipal. Alcaldía. Oficios y decretos. 1962.

107. *Ibid.*

Desde 1978 apareció, según comentan algunos pobladores, un grupo pequeño de simpatizantes del Movimiento Obrero Independiente Revolucionario, Moir, y de la Unión Nacional de Oposición, Uno. Esto alertó a políticos y autoridades civiles y eclesiásticas del Municipio y terminó con la presencia del ejército en la localidad, el asesinato de algunos de estos líderes y una aparente tranquilidad local.

Entre 1986 y 1987 la violencia se recrudeció ante el asesinato y la desaparición de algunas personas por parte de grupos paramilitares. Estos habían iniciado una arremetida fuerte contra la guerrilla, a la que sacaron de la región y la que debió huir a las vertientes boscosas del río Magdalena.

Los enfrentamientos entre grupos armados en el territorio del Municipio y la campaña de limpieza social generó zozobra en la población, el abandono de las áreas rurales y urbanas, y el éxodo de la población a Medellín y lugares más tranquilos.

San Luis es hoy un municipio en general pacífico aunque se ve afectado por los hechos violentos que ocurren a lo largo de la autopista Medellín—Bogotá, la cual cruza parte de su jurisdicción.

## **Comportamiento electoral**

Al analizar los resultados electorales de San Luis desde 1930 se puede observar el predomi-

nio del Partido Conservador sobre el Liberal y un gran apoyo del sanluisano a la Alianza Nacional de Oposición, Anapo (Véase tabla 6.1)

**Tabla 6.1** Comportamiento electoral, 1930—1986, San Luis.

<i>Período</i>	<i>Partido Conservador(%)</i>	<i>Partido Liberal(%)</i>	<i>Anapo (%)</i>
1930—1958	95,9	4,0	
1958—1962	96,0	4,0	
1962—1978	59,0	12,0	28,2
1982—1986	82,8	10,6	

Fuente: Dane. Información electoral.

Respecto al Partido Conservador, los habitantes de San Luis han respaldado a líderes como Eduardo Berrío, Roberto Ocampo, José Roberto Vásquez y Alvaro Villegas, con un predominio de los ospino—pastranistas, quienes siempre han obtenido la mayoría. Desde 1982 el villeguismo ha ganado una significativa presencia local, seguido por el progresismo y el alvarismo. En 1986 y 1988 J. Emilio Valderrama superó a los demás grupos, tanto para la cámara como para el senado.

El Partido Liberal ha contado con apoyo para líderes como Jaime Sierra García, Héctor Abad, Absalón, Federico Estrada Vélez y Bernardo Guerra Serna. En 1980 obtuvo el mayor número de votos el Partido Liberal Colombiano con 88, frente al Directorio Liberal Popular con sólo 17.

Las disidencias liberales y conservadoras han tenido poco respaldo. Igualmente los grupos y movimientos de izquierda, presentes desde 1978; así, en 1976 la Uno obtuvo 8 y el Moir 13, en 1980 el Frente Democrático 12 y en 1986 Pardo Leal, con la Unión Patriótica, Up, 4.

La Anapo ha tenido respaldo tanto de liberales como de conservadores, llegando a superar en algunos casos la votación conservadora, que ha sido la mayoritaria en la localidad. Así, en 1962 Rojas Pinilla obtuvo un respaldo significativo con 1078 votos frente a Guillermo León Valencia con 1559. En 1970 este grupo sobrepasó al candidato presidencial Misael Pastrana Borrero con 1740 votos frente a 1082 y en 1972 sobrepasó con 1276 al conservatismo, que entonces contó con 1005 (Véase tabla 6.2)

**Tabla 6.2** Comportamiento electoral de la Alianza Nacional Popular, San Luis, 1968—1978

Año	Votos
1968	1104
1970	1740
1972	1276
1974	1580
1976	925
1978	168 <sup>a</sup>

a. Esta cantidad se obtuvo en coalición con la Uno.

**Fuente:** Anuario Estadístico de Antioquia. 1968—1978.

La Anapo empezó a perder respaldo en 1976, como lo podemos ver en el cuadro, cuando sus

seguidores volvieron a los partidos tradicionales conservador y liberal. Los pocos anapistas que quedaron se unieron a la Uno para las elecciones de 1976 y 1978<sup>108</sup> (Véase anexo A).

## **Comportamiento político en las últimas décadas**

La política local estuvo dirigida en la década del ochenta por el Movimiento Cívico Popular, de corte valderramista, con líderes políticos tradicionales procedentes de la Anapo.

Este movimiento político controló la administración municipal y el concejo y orientó un movimiento cívico contra la instalación del acueducto y el alcantarillado, para lo cual contó con el apoyo de la población urbana y rural.

El poder de este grupo político ha mermado ante al auge del Movimiento de Renovación Conservadora, que alcanzó la administración municipal a partir de la segunda alcaldía popular.

El villeguismo ha tenido mayor respaldo desde la gobernación de Alvaro Villegas Moreno, quien dio participación en su administración a líderes sanluisanos y apoyó obras de importancia para el Municipio y el corregimiento El Prodigio como la construcción y dotación del centro de salud.

El Movimiento de Renovación Conservadora se precia de ser independiente de los intereses

---

108. Gobernación de Antioquia. *Op cit.* Varios años.

clientelistas con que se manejó en el pasado la política desde Medellín. El efecto en la administración municipal es la posibilidad de obtener beneficios de los últimos gobernadores por proyectos y obras de beneficio comunitario.

## **Las alcaldías populares**

Los municipios han empezado a reconocer los beneficios de la descentralización política y administrativa, en especial de la elección popular de alcaldes y de la modernización de la administración, pues se han agilizado trámites como el nombramiento de funcionarios idóneos, la sistematización, la elaboración del Plan de Desarrollo, y el esfuerzo fiscal entre otros.

El primer alcalde popular de San Luis fue Juan Guillermo Restrepo, del progresismo, quien superó a su contendor Julio Alonso Martínez, del grupo Renovación Conservadora por 1716 votos frente a 1501. Gobernó con 11 concejales, 6 del progresismo, 3 de Renovación y 2 del Partido Liberal. Su principal tema de campaña fue el rechazo a los medidores de agua, lo que creó en los pobladores la idea de inutilidad de los mismos. Su administración, que estuvo apoyada en políticos foráneos que tenían incidencia en la vida política municipal, no tuvo el éxito esperado por los pobladores.

La segunda alcaldía fue para Julio Alonso Martínez, villeguista, quien se postulaba por segunda vez a esta designación. Debió competir

con cuatro candidatos más pero ganó por mayoría: 2172 votos frente a 938 del segundo contrincante. Gobernó con 6 concejales conservadores, 3 progresistas y 1 liberal.

Alonso Martínez, maestro y comerciante, tuvo aceptación de la mayoría de la población rural y urbana y fue catalogado por ella como un alcalde con carisma y honesto. Se le reconocía como cívico, apolítico y no sectario. Durante su administración se construyó el acueducto municipal, aunque todavía no cuenta con planta de tratamiento.

La tercera alcaldía correspondió a Julio Arcesio Hoyos, quien contó con 1499 votos. Fue apoyado por 11 concejales: 5 de Renovación Conservadora, 2 liberales, 1 del Directorio Conservador, 1 de Unidos por San Luis, 1 de Acción Comunal y 1 de Salvación Nacional (Véase anexo B).

Este profesional y presidente de la colonia de San Luis en Medellín decidió lanzarse a la alcaldía con el fin de continuar la labor del segundo alcalde popular: mantener la credibilidad de la gente en sus dirigentes y garantizar una administración de puertas abiertas y eficientes, que ejecute el Plan de Desarrollo.

Dentro de su programa está reducir la planta burocrática, y con ella gastos, y mantener el control presupuestal. Además pretende hacer obras como la construcción de placas polideportivas y del coliseo cubierto, y realizar el relleno sanitario.

Es también preocupación del alcalde la tala indiscriminada de bosques y la mínima vocación

agrícola del Municipio. Por ello busca dar impulso al Fondo de Fomento Agrícola e incentivar a través de él en los campesinos la siembra de cultivos.

La política de San Luis ha sido manejada principalmente por los comerciantes y unos cuantos campesinos y líderes cívicos. Actualmente se vislumbra un relevo generacional en los políticos locales: los jóvenes quieren dirigir y modernizar la forma de hacer política en San Luis (Véase anexo C).



## Capítulo 7

### Aspectos de la organización social

#### **“Hay que crear espíritu de grupo”**

La expresión “Hay que crear espíritu de grupo” resume el anhelo de hacer futuro en materia de organización social y comunitaria en San Luis.

La manera particular de relación con la tierra y el recurso forestal, la alta movilidad de la población, la inexistencia de una vivienda estable, la ausencia de lazos e intereses comunes y la colonización permanente, hicieron del sanluiseño un poblador preocupado por la búsqueda rápida del dinero pero sin raíces en un espacio dado y sin interés por desarrollar su actividad en grupos a través de proyectos comunes.

Por eso se dice que en el proyecto de reconstrucción económica y social de San Luis, el crear un espíritu de grupo, es fundamental aunque difícil; pues exige un cambio de mentalidad en sus pobladores, de abandono del paternalismo de las entidades públicas y de la participación de los pobladores en formas organizativas tradicionales, como la acción comunal, y nuevas, como las que tienen que ver con la producción.

Un ejemplo de las bondades del trabajo cooperativo es la alta producción panelera en Sopestrán, vereda de San Luis, por medio de su cooperativa. Por ello esta vereda se convirtió en ejemplo de desarrollo social, económico y comunitario.

Las comunidades organizadas tienen grandes posibilidades de desarrollo pues para el caso del servicio de acueducto, por ejemplo, sólo El Prodigio, Monteloro y La Josefina —esta última con junta administradora— lo poseen aunque en regulares condiciones. Con cobertura del 50% sólo se encuentran en La Aurora, La Cristalina, Cuba, El Popal y Altavista. El del Porvenir será construido por el Servicio Seccional de Salud de Antioquia y el del Palacio, Cuba y El Socorro serán financiados por el Plan Nacional de Rehabilitación, el Municipio y la comunidad.<sup>109</sup>

El mejoramiento del Municipio exige también una nueva actitud de la población frente a los dirigentes políticos tradicionales, quienes han recurrido a consignas y estrategias erróneas pa-

---

109. Convenio Dap-Municipio de San Luis. *Op cit.*, pp.87-88.

ra lograr su elección, como el rechazo a la colocación de medidores de agua, arguyendo abundancia del líquido y la promulgación de que será Acuantioquia, entidad con poca imagen en el Municipio, quien prestará el servicio, sin tener en cuenta que el consumo de agua potable es indispensable para mantener una buena salud. Entre jóvenes líderes empieza a darse esta conciencia.

Algunas obras, como la construcción de la carretera El Pescado, se han realizado con la participación de la comunidad y el apoyo de la administración municipal. Ellas, en general, resultan baratas y resuelven problemas sentidos de la población.

## **El nuevo papel de la acción comunal**

La Secretaría de Desarrollo de la Comunidad, directamente encargada del trabajo comunitario, también está reformulando su actitud paternalista hacia las Juntas de Acción Comunal. Para esa entidad es perentoria la modernización de la dinámica comunitaria y la formación de un campesino con visión empresarial y no inmediatista, por ello, y con el fin de ayudar a solucionar el problema del desempleo, está impulsando proyectos y asociaciones de productores y conformando grupos de trabajo comunitario, cuyo aporte en trabajo y dinero será fundamental para sacar adelante al Municipio.

Un proyecto piloto de empresa asociativa se hará en Sopenetrán, la vereda con mayor experiencia en participación comunitaria, con la producción, comercialización y selección de panela.

Actualmente el Municipio tiene 53 veredas, 50 de ellas cuentan con juntas de acción comunal, en las cuales participa entre el 40 y el 50% de la población.<sup>110</sup>

La composición de las acciones comunales actuales ha cambiado. Ahora se encuentran en ella más jóvenes, quienes son más receptivos a los cambios y a la vinculación de la comunidad en los proyectos.

Entre los nuevos roles de las acciones comunales está el de participar con un representante en el concejo municipal, lo cual fue logrado con la reciente elección para concejo de un campesino de la lista presentada por ellos.

## **El cooperativismo**

Las formas cooperativas están germinando en San Luis. Se proyecta crear una empresa asociativa de paneleros que realice desde la producción y la comercialización, hasta la selección de la panela sin recurrir a intermediarios.

La cooperativa de Coopioneros, dedicada a la confección de zapatos y conformada por 28 so-

---

110. Entrevista a funcionarios de la Secretaría de Desarrollo de la Comunidad. San Luis, octubre de 1992.

cios, en 1992 estaba en proceso de reorganización para convertirse en una empresa que vendiera a terceros en Rionegro. Sin embargo no se logró la consolidación del proyecto y se disolvió.<sup>111</sup>

La Cooperativa Agrícola de Productores Madereros, Coopaslu, creada en mayo de 1988 como resultado de un Priser de Cornare, cubría por aquél entonces San Luis, la región de Aquitania en San Francisco y veredas de Sonsón, del área del río Claro. Su objetivo era la explotación de la madera, reforestando y conservando el bosque, y su comercialización se realizaba con la asesoría de Cornare.<sup>112</sup> La Cooperativa tuvo problemas de cartera, de competencia entre los choferes que compraban la madera y los propios del trabajo cooperativo, factores que contribuyeron a su liquidación.<sup>113</sup>

La cooperativa Multiactiva Clemente Giraldo es la más antigua en la localidad, fundada el 3 de diciembre de 1966. Aunque ha pasado por dificultades está en proceso de renovación para el servicio del Sanluisano.

Otro proyecto cooperativo rentable es el de niños Alegres que posee supermercado, farmacia y depósito de materiales. Proyecto trasladado hace una década desde Montebello.

---

111. *Ibid.*

112. Cornare. Informes de trabajo. oficina de San Luis.

113. Entrevista a funcionarios de Cornare. San Luis, octubre de 1992.

## Los movimientos cívicos

Aunque a principios de la década del ochenta los sanluisanos se sentían más cercanos al Oriente antioqueño que al Magdalena Medio, no participaron en eventos cruciales de la vida de aquella región como el paro cívico organizado en San Carlos con el apoyo de otros municipios.

El movimiento "no a los contadores" tuvo un carácter local y fue liderado por comerciantes de la zona urbana, sin nexos claros con los habitantes de la zona rural. La consigna fue manipulada políticamente, arguyendo la amenaza de que Acuantioquia, entidad desacreditada en la zona, prestaría el servicio de acueducto. Como consecuencia de ello en 1983 se creó la empresa municipal de acueducto y alcantarillado.<sup>114</sup>

En la década del setenta la electrificación del pueblo fue punto de discusión entre diferentes sectores políticos de la administración. La lucha entre ellos se definió a favor de que la Electricidad de Antioquia prestaría el servicio. Como la discusión se hizo sin consentimiento del poblador común, la reacción de éste no fue la mejor. Así, en 1981 se convocó a un foro entre los pobladores de San Carlos, Granada, Cocorná, Puerto Triunfo y San Luis,<sup>115</sup> adquiriendo el problema mayor dimensión.

---

114. Arcila, María Teresa. *Op cit.*, p. 41 y 33.

115. *Ibid.*, p. 32.

En general, no hay tradición de organización de los pobladores por fuera de los intereses políticos coyunturales.

## La organización subregional

En el contexto regional, el hecho de encontrarse San Luis en una frontera entre el oriente antioqueño y el Magdalena Medio hizo difícil la escogencia de vecinos para conformarse como región. En 1973 se intentó crear una organización de municipios del extremo oriente, conformada por San Luis, San Carlos, Granada y Cocorná, por poseer algunas características comunes como la ubicación en el extremo oriental y su extensión hasta el Magdalena Medio. Sin embargo el proyecto no prosperó.<sup>116</sup>

Hoy San Luis quiere formar grupo con la Asociación de Municipios del Magdalena Medio Antioqueño o corporación del Río Grande de la Magdalena constituida en 1991, junto a otros vecinos como San Francisco y San Carlos. Puerto Berrío jalonó la propuesta que fue aceptada también por Yondó, Puerto Nare y Puerto Triunfo. Se asume que a pesar de los conflictos propios de la región del Magdalena Medio, la entrada de San Luis puede traerle beneficios a éste al poder poner en marcha proyectos como la industrialización del borojó y del chontaduro,

---

116. *Ibid.*, p. 41.

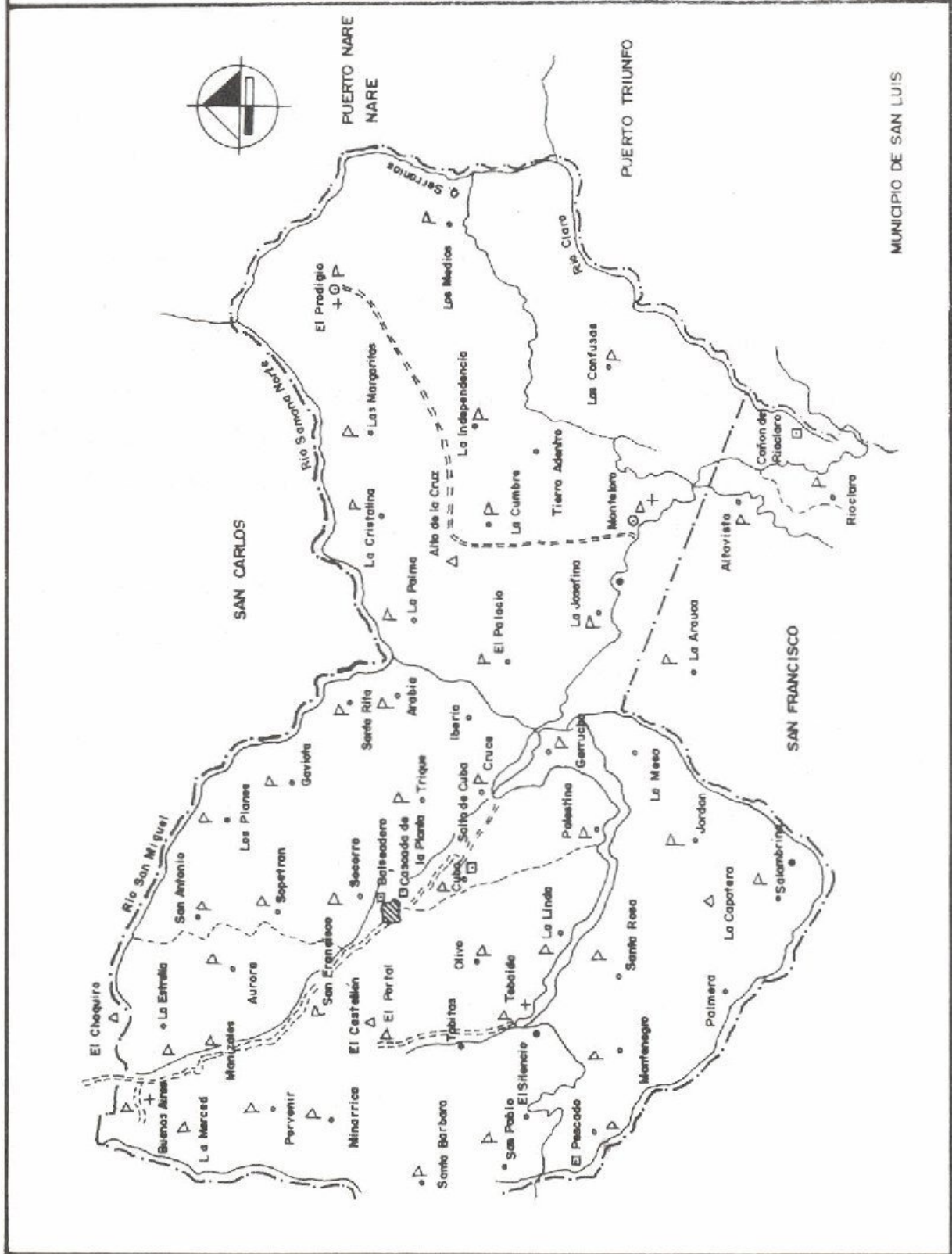
CONVENCIONES

- Vereda
- Inspeccion de Policia
- Corregimiento
- Casco Urbano
- Alto
- Escuela
- Limite Municipal
- Rio - Quebrada
- Autopista
- Carretera
- Proyecto Carretera
- Sitios Turisticos

FUENTE:  
BOTERO QUINTERO OLIVERIC,  
MONOGRAFIA MUNICIPIO SAN LUIS  
ESCALA 1:100000 1991



ANTIOQUIA



MUNICIPIO DE SAN LUIS



v

uno de los programas piloto del proyecto de reconstrucción económica y social del Municipio.<sup>117</sup>

Más allá de la organización regional no existen aún vínculos comunitarios entre los pobladores. Un factor que pudo influir en ello fue el alinderamiento ideológico y político de algunos pobladores, ya sea hacia el bando guerrillero o hacia el bando de los paramilitares y las autodefensas. La polarización de fuerzas terminó excluyendo a quienes querían trabajar por la convivencia y el respeto por la diferencia. El Plan de Desarrollo Municipal, instrumento para la gestión y la participación, puede servir de impulsor en la organización comunitaria.

---

117. Entrevista con el alcalde municipal. San Luis, octubre de 1992.

100

101

102

103

104

105

106

107

108

109

110

111

112

113

114

115

116

117

118

119

120

121

122

123

124

125

126

127

128

129

130

131

132

133

134

135

## Capítulo 8

### Educación y escuela

#### Las primeras entidades educativas

El desarrollo educativo en San Luis es aún limitado y se corresponde con la juventud del Municipio en su resurgimiento como polo de atracción económico y social. La educación está más en la mira que en la realidad, aunque se ha avanzado un poco en los últimos veinte años.

Doce escuelas había en San Luis en 1954. De ellas cuatro eran urbanas y el resto rurales; dos eucarísticas, es decir, a cargo de la parroquia, las demás eran municipales.<sup>118</sup>

La creación de nuevas escuelas avanzó muy lentamente en los primeros años de la década

---

118. Archivo Municipal. Alcaldía. Decretos, 1954.

del cincuenta. La violencia y la falta de vías de acceso hacían poco atractiva la plaza para los maestros. En 1962 había 14 escuelas primarias e iniciaba el funcionamiento de los establecimientos de secundaria situados en la cabecera. En todo el Municipio se contaba con 25 maestros y se calculaba que había 800 niños sin escuela. El porcentaje de alfabetización era del 70%.<sup>119</sup> Hasta 1965 sólo se habían creado 7 escuelas más. En ese año habían 17 escuelas rurales, 2 urbanas y colegio de secundaria para varones y mujeres. Estos se fusionaron en 1967.

Durante el decenio del sesenta los jóvenes no le concedían mayor importancia a la educación secundaria y pocos sabían leer y escribir. La meta principal de éstos era conseguir dinero propio, lo que sólo era posible trabajando en el campo. Así, por ejemplo, a comienzos de 1964 sólo se matricularon unos pocos jóvenes por grado,<sup>120</sup> después de promocionar el ingreso al colegio de varones durante varios días.

La construcción de escuelas y el sostenimiento de los maestros por parte de los vecinos en las veredas recibió impulso con la constitución de las acciones comunales. Así, además de las escuelas eucarísticas y municipales, se conformaron escuelas comunitarias que dependían de aquellas.

---

119. Archivo Municipal. Informe del sargento primero Marco A. Rico, alcalde militar. San Luis, 1962.

120. Gobernación de Antioquia. *Op cit.*

## El decenio del setenta y el ochenta

El Liceo Departamental Integrado funcionó en el antiguo local del centro, hoy casa de la cultura, hasta 1977 año en que fue trasladado al nuevo local. Los terrenos y la edificación se consiguieron, en parte, con partidas de algunos políticos anapistas —la Alianza Nacional Popular, Anapo, fue el partido mayoritario en San Luis durante el decenio del sesenta— y ayudas de la diócesis. Los dineros restantes se obtuvieron a través de reinados, festivales y rifas.

En 1970 el número total de escuelas había aumentado notoriamente. La tabla 8.1 muestra el número de escuelas existentes entre 1970 y 1989.

**Tabla 8.1** Educación primaria oficial, San Luis, 1970—1989

Año	# Esc. urbanas	# Esc. rurales	Total
1970	3	24	27
1976	2	36	38
1980	2	24	26
1985	2	41	43
1989	2	43	45

Fuente: Gobernación de Antioquia—Dap. Anuario Estadístico de Antioquia. Varios años.

La drástica disminución del número de escuelas rurales registradas en 1980 —12 entre 1976 y 1980— parece haber obedecido a los movimientos migratorios ocasionados por el agotamiento del recurso forestal en ciertas zonas del

Municipio, lo que dio lugar al despoblamiento de veredas enteras.

En 1989 no existían todavía escuelas en las veredas La Esterlina, La Aurora, Montenegro Y El Socorro.<sup>121</sup> El personal docente del Municipio ascendió a 93 profesores, de los cuales 75 correspondían a las escuelas primarias y el resto a los colegios de secundaria.

El censo de 1985 aporta nuevas cifras respecto al número de estudiantes. Si se comparan los datos disponibles en 1962<sup>122</sup> y 1985 se observa que la población alfabeta sólo aumentó en un 28%, a pesar del crecimiento del número de escuelas y colegios, el alfabetismo en 1985 era del 72,8%. En San Luis, como comportamiento llamativo, se registra mayor alfabetismo entre la población femenina, la cual superaba en 3 puntos al promedio general, mientras la población masculina estaba 3 puntos por debajo. El mayor acceso de las mujeres a la educación básica primaria parece ser una característica general en las localidades predominantemente rurales de la Antioquia contemporánea (Véase tabla 8.2).

## **El decenio del noventa**

En 1992 se contaban 46 escuelas primarias. La escolaridad básica estaba cubierta en un

---

121. Cornare, 1989.

122. Aunque no se conoce la fuente. Véase informe del sargento primero, Marco A. Rico, alcalde militar. San Luis, 1962.

**Tabla 8.2** Porcentaje de escolaridad según géneros, San Luis, 1985

	<i>Asistencia</i>	<i>Alfabet.</i>	<i>Prim. Comp.</i>	<i>Sec. Comp.</i>	<i>Est. Sup</i>
Hombres	15,2%	69,9%	7,3%	1,47%	0,27%
Mujeres	18,3%	75,9%	12%	1,92%	0,57%

Fuente: Dane—Cornare. *Op cit.*

80%, pues de un total de 3245 personas en edad escolar, 2600 recibían el servicio. El déficit de cupos para la educación primaria era de 645, el cual no residía en la capacidad locativa de las escuelas sino en el poco número de maestros.<sup>123</sup>

En los inicios de este decenio se cuenta con un liceo integrado urbano y dos liceos anexos en los corregimientos de El Prodigio y Buenos Aires. Hasta el momento el liceo ha funcionado con la modalidad tradicional de bachillerato académico pero se proyecta diversificar la formación hacia dos modalidades: agropecuaria y comercial, a partir de 1993. Debido a que al bachiller no se le abren espacios laborales en el corto o largo plazo, éste no le concede mayor importancia a la educación secundaria.

El campo de la educación superior en el Municipio presenta pocas posibilidades. En la actualidad el Instituto Metropolitano de Educación ofrece cursos de sistemas y manejo de computadores. En ocasión anterior, la Escue-

123. Convenio Dap-Municipio de San Luis. *Op cit.*

la Superior de Administración Pública ofreció una carrera media: Tecnología en Administración Municipal.

Nuevas posibilidades de educación superior se vislumbran a través del proyecto de la Asociación de Municipios del Magdalena Medio de crear una universidad descentralizada con diferentes carreras en varios municipios. De no materializarse esa alternativa, los bachilleres deberán continuar trabajando en cantinas o heladerías, como vendedores, arrieros, mecánicos o ayudantes de bus, tal como sucede actualmente.

Respecto a los maestros vale la pena señalar que aunque el 80% de ellos están agremiados, éstos no constituyen un sector organizado e influyente, y no se encuentran vinculados como movimiento político a la vida local, lo que sí sucedió en épocas pasadas, cuando un maestro llegó a ser concejal. Los maestros han perdido liderazgo veredal y han dejado de ser personajes centrales: su puesto lo ha venido a ocupar otros, los mismos campesinos en especial. El Hogar Juvenil Campesino —con 20 usuarios en 1992, 12 en 1991 y 16 solicitudes nuevas para 1993—, es de gran ayuda para la educación de los jóvenes campesinos. La sede de que hoy goza fue cedida en comodato por la parroquia, con destinación específica. El jardín infantil privado ayuda a algunas familias de la cabecera, al igual que los hogares de bienestar familiar.



## Capítulo 9

### Religiosidad y parroquia

#### Historia parroquial

En 1878, año de erección de la fracción de San Luis, además de nombrarse una autoridad civil y el corregidor, se pensó en una autoridad eclesiástica; de allí nació la decisión de construir la primer capilla.

Un año después fue elevada a viceparroquia, dependiente de la parroquia de San Carlos. Desde este lugar iba el padre Aparicio Gutiérrez a celebrar los oficios eclesiásticos a los colonos.

La parroquia fue erigida entre 1883 y 1884, cuando se nombraron los primeros curas propios, aunque duraron poco en su cargo. El primer vicepárroco fue el padre Mariano Botero, quien empezó la construcción del primer templo

con la ayuda del padre Clemente Giraldo, párroco de Granada hasta 1933.

Los sacerdotes con mayor permanencia en la localidad fueron José Domingo Castaño entre 1915 y 1934 (24 años), Rafael Cuervo en el periodo 1939-1945 y el padre Jesús María García por espacio de varios años en los periodos 1961-1962 y 1971-1986.

En la década del cincuenta la iglesia impulsó la creación de la banda de música, la casa campesina, el colegio regentado por las hermanas misioneras y varios monumentos religiosos.

La parroquia de San Luis perteneció a la arquidiócesis de Medellín hasta 1957, cuando se creó la diócesis Sonsón—Rionegro.

### **Incidencia de la Iglesia en la vida del Municipio**

La iglesia católica, a través de la parroquia y por intermedio de sus sacerdotes, ha incidido en la vida local, no sólo en aspectos espirituales sino también políticos y educativos, con la promoción de formas cooperativas y asociativas, y la construcción de centros educativos.

Un cambio fundamental se ha presentado en el actual decenio del noventa, cuando sus representantes han decidido centrar su ejercicio en actividades religiosas y pastorales, dejando de lado la intervención en asuntos políticos y de organización comunitaria. De acuerdo con algunos pobladores esta posición ha dejado el campo

abierto a otras iglesias, cuya presencia ha ido creciendo.


## **La parroquia San Luis Gonzaga**

Hasta hace poco tiempo la parroquia tenía como jurisdicción la totalidad del territorio municipal. Ahora una nueva parroquia se ha conformado en San Luis para atender la zona limítrofe con el Magdalena, incluidos Monteloro y La Josefina. Esta tiene sede en el corregimiento El Prodigio donde está en construcción un nuevo templo parroquial con su respectiva casa cural.

La parroquia de San Luis Gonzaga pertenece a la diócesis de Rionegro, tiene sede en la cabecera y es atendida desde 1988 por el padre Francisco Hoyos, quien sucedió al padre Jesús María García.

Completan el personal de la parroquia dos coadjutores y un grupo de seis hermanas de la comunidad Siervas Misioneras del Espíritu Santo, quienes realizan una labor de educadoras en las escuelas urbanas. Estas hermanas atienden, además, Grupos de Juventudes e Infancia Misionera a quienes enseñan el catecismo.

Los sacerdotes de la parroquia recorren las veredas dos veces al año en compañía de las hermanas; en ellas realizan labores sacramentales y de culto, además trabajos de estudio y orientación con grupos de matrimonios y jóvenes de ambos sexos, con quienes realizan convi-



ALCALDIA

CASA CURAL

EADDE

SALON SOCIAL

TIENDA

EL TURISTA

LAS ORQUIDEAS

TIENDA DE CARLOS

COLECCION DE ESTUDIOS DE LOCALIDADES

**Cornare**

CORPORACION AUTONOMA REGIONAL RIONEGRO-NARE

**iner**

INSTITUTO DE ESTUDIOS REGIONALES UNIVERSIDAD DE ANTIOQUIA

MUNICIPIO DE SAN LUIS

AREA URBANA

TALLER ESTUDIANTES LICEO

INTEGRADO

1992



ANTIOQUIA

vencias. La parroquia organiza un grupo scout, asesora la Sociedad San Vicente de Paúl y anualmente dirige ejercicios espirituales para distintos grupos de edad; además programa las diferentes festividades religiosas, y tiene a su cargo la emisora. En el campo cívico se ha reducido su participación respecto al párroco anterior, sin embargo continúa asistiendo a las reuniones del comité interinstitucional y colaborando en las actividades que están a su alcance. Las relaciones con las administraciones municipales son cordiales pero no estrechas, pues los sacerdotes consideran que la iglesia debe trabajar independiente de éstas.<sup>124</sup>

La Sociedad San Vicente de Paúl está conformada por seculares que reciben la asesoría constante de la parroquia. Esta organización benéfica ayuda con alojamiento, educación, alimentación y salud a las gentes pobres y dispone de un total de diez viviendas repartidas en tres sectores del casco urbano.

La parroquia cuenta con una emisora de radio que trasmite diariamente durante dos horas. Hasta hace poco ésta fue utilizada para la transmisión de las celebraciones del culto, pero recientemente se ha dedicado a la transmisión de avisos, noticias, música y enseñanzas en un nuevo programa pastoral inaugurado recientemente y dirigido por uno de los sacerdotes coadjutores.

---

124. Entrevista con el padre Francisco Hoyos. San Luis, octubre de 1992.



Templo parroquial de San Luis Gonzaga

Las principales fiestas religiosas que organiza la parroquia son las patronales de San Luis Gonzaga, la cual se lleva a cabo durante la semana del 21 de junio, y las de la virgen del Carmen el 16 de julio. Estas se celebran con una novena previa al día festivo, ejercicios espirituales, jornada de cuarenta horas y procesiones.

En la actualidad la parroquia ha emprendido la reforma de la casa cural, un antiguo caserón situado a uno de los costados del templo, el cual

se encontraba en mal estado. A pesar de su deterioro ésta es una de las poquísimas construcciones que tiene algún valor arquitectónico y patrimonial en San Luis.

## Los sacerdotes en la vida local

La parroquia de San Luis tomó parte activa en la confrontación violenta del decenio del sesenta, brindando su favoritismo y apoyo decidido a uno de los bandos en pugna. La relativa calma entre 1954 y 1958 sirvió al párroco del momento, Julio Arango, para organizar convites y trabajar en la construcción de la vía Granada—San Luis. Este episodio antecedió a lo que más tarde sería la acción comunal.

El padre Arango fundó algunas escuelas eucarísticas en las veredas San Pablo, La Linda y Sopetrán, en cuyo sostenimiento intervino la parroquia; también dio impulso a un taller de tejidos.<sup>125</sup> En 1962 se contaban seis escuelas con este carácter y en la cabecera dos colegios de secundaria: el de señoritas, dirigido por las hermanas de la Madre Laura, y el de varones, fundado por el padre Jesús María García.<sup>126</sup>

El presbítero García fue párroco de San Luis en dos oportunidades. En ambas se caracterizó por su intervención en todas las esferas de la vida del Municipio; entre sus obras están las si-

---

125. Archivo Concejo Municipal. Oficios. 1962.

126. Entrevista a jefe de núcleo educativo. San Luis, octubre de 1992.

guientes: lideró iniciativas que estimularon la pequeña aldea como las juntas de acción comunal a través de la Acción Cultural Popular y las escuelas radiofónicas de Radio Sutatenza; fundó el colegio de varones Juan XXIII y el hogar juvenil campesino; creó la Cooperativa de Ahorro y Crédito Clemente Giraldo, que después se separó de la parroquia; ganó influjo en la política local e incluso subregional y mantuvo buenas relaciones con los militares. Después de finalizar su primer curato se trasladó a Cocorná, donde también ejerció, al igual que en Pantanillo (Abejorral) y en Nariño (Antioquia). En la actualidad vive en La Guajira.

La diferencia entre padre García los sacerdotes actuales, en especial con el párroco Hoyos, su sucesor, es visible. En algunos aspectos éste conservatizó la parroquia, al abstenerse de participar en actividades comunitarias y organizativas, censurar la unión libre y la planificación familiar y propugnar por una religión punitiva. En otros asuntos propuso una iglesia más moderna, alejada de todo liderazgo y control políticos y centrada en el terreno espiritual.

## Religiosidad

El ambiente religioso en San Luis es precario y básicamente utilitario y está centrado en las actividades del culto, hacia el cual manifiestan mayor interés los adultos, quienes, según el decir del actual párroco, "son practicantes y fervo-



rosos".<sup>127</sup> Las actividades que más convocan a las personas mayores son los rituales de la misa y la semana santa.

La gente joven es menos permeable al discurso religioso, especialmente cuando se le propone una iglesia castigadora. Su asistencia al culto religioso no es notorio, excepto en las celebraciones de semana santa, cuando dan muestras de ser tan practicantes como los mayores.

La llegada de sacerdotes jóvenes a la parroquia ha revitalizado la participación de la juventud en grupos pastorales y en aquellas prácticas que les ofrecen una religión vivencial y relacional.

La población rural presenta diferencias en cuanto a la receptividad hacia lo religioso. Las veredas de la zona aledaña a Buenos Aires como El Porvenir, Minarrica y El Popal, portadoras de la influencia granadina y del oriente antioqueño, son receptivas; de ellas la vereda Sopetrán sobresale como polo de atracción para tales actividades. Las demás zonas, especialmente Monteloro y La Josefina, se distinguen por su frialdad religiosa y la inasistencia de la gente a los oficios religiosos.

Un fenómeno religioso de orientación carismática se presenta desde hace algún tiempo en la vereda La Linda. En ella alrededor de cuarenta campesinos convocados por un sacerdote de Medellín participan periódicamente en rituales curativos, acompañados de expresiones his-

---

127. Entrevista con Francisco Hoyos. San Luis, octubre de 1992.

téricas —misas de sanación—. Esa orientación no coincide con la que siguen los sacerdotes de la parroquia.

## **Nuevas iglesias**

Desde mediados del decenio del ochenta han hecho presencia otras propuestas religiosas que demandan de sus seguidores compromiso mayor con sus creencias y una forma de vida ascética y disciplinada. Son ellas la Iglesia Adventista, la Evangélica, la Pentecostal, Testigos de Jehová y Testigos del Séptimo Día. Aunque su influjo es débil, su presencia ha producido desconcierto entre los cristianos de San Luis.

## Capítulo 10

### Cultura y vida cotidiana

#### **Familia y vida aldeana**

Antes de la construcción de la autopista Medellín—Bogotá y el auge de la violencia del decenio del ochenta, la vida de San Luis transcurría como la de una aldea pequeña y aislada. Los inmigrantes eran granadinos y los habitantes poco emigraban a otros lugares por las dificultades de comunicación. Imperaban las relaciones domésticas y parentales y la diferencia entre lo público y lo privado no estaba claramente establecida; por ello, se decía que en San Luis imperaba un “pequeño comunismo”, donde todas las gentes se conocían y existían relaciones de solidaridad entre todos: “se vivía con las puertas abiertas” y “la heladería era

como el comedor de la casa";<sup>128</sup> la familia permanecía más cohesionada y las uniones libres eran escasas.<sup>129</sup>

Durante el decenio del setenta las compañías constructoras de la autopista (Stirling y PDK) trajeron personal, por lo que se agregaron quinientos habitantes más al pueblo, con lo que se aumentó el comercio, la prostitución y el madresolterismo y se generó una situación de crisis. Con la autopista se incrementó la movilidad de la gente: llegaron personas de fuera y salieron personas de la localidad y se recibió más rápidamente el influjo de la ciudad. La carretera aceleró el proceso de desmonte y colonización.

La violencia del decenio del ochenta frenó la disgregación del grupo familiar y la independencia de los nuevos núcleos familiares que se formaban en la cabecera municipal. Sin embargo esto no favoreció la cohesión del grupo familiar extendido. Por el contrario, parece haber generado mayores tensiones en su interior, pues la convivencia forzosa se presentó asociada con hacinamiento, deterioro de los espacios domésticos, pérdida de privacidad y colectivización de los conflictos familiares.

---

128. Entrevista con director de Cornare en San Luis. San Luis, octubre de 1992.

129. Entrevista al párroco. San Luis, octubre de 1992.

## Estructura familiar

En el campo, las diversas procedencias de los migrantes, su inestabilidad y su poco arraigo incidieron en las formas de organización de la familia; así, algunos grupos familiares se identificaron de tiempo atrás con ciertas veredas en las cuales se tejieron redes sociales (linajes) y se repitieron los mismos apellidos. Actualmente las parejas se casan dentro de la misma vereda o en las veredas de los alrededores, constituyéndose veredas cerradas como Tulipan, La Arabia, Cuba y Los Planes; el matrimonio es predominantemente religioso, y la familia se cohesiona alrededor del trabajo de la parcela. Esta situación se presenta especialmente al occidente del Municipio, en el área de influencia del Oriente antioqueño, donde se ha presentado colonización de procedencia granadina desde el siglo pasado.

En el segundo caso es característica la ilegitimidad de los hijos, la liberalidad en las prácticas sexuales, la poca cohesión e inestabilidad familiar y el poco arraigo a la tierra. Esta situación se vive en el oriente del Municipio, en el área de influencia del Magdalena Medio, donde la colonización es reciente y se ha realizado con gentes de procedencia múltiple.

### *Organización familiar: algunas estadísticas*

Algunas estadísticas, generales para el Municipio, respecto a la organización familiar para 1985 se presenta en la Tabla 10.1.

**Tabla 10.1** Tipos de unión, San Luis, 1985

	<i>Unión Libre</i>	<i>Matrimonio</i>
Total	2,5%	30,8%
Hombres	2,1%	29,5%
Mujeres	2,9%	32,2%
Cabecera	0,8%	27,8%
Hombres	0,0%	26,8%
Mujeres	1,5%	28,7%
Resto	3,18%	31,8%
Hombres	2,8%	30,4%
Mujeres	3,5%	33,5%

Fuente: Dane-Cornare. Censo de población y vivienda. San Luis, 1985.

En 1985 las uniones libres no parecían tener un porcentaje muy alto (2,5%) pero sí mayor que el de los municipios del Oriente cercano, que a la fecha no superaban el 1%. Las separaciones legales se sitúan tanto en San Luis como en el oriente por debajo del 1% (0,7%). El mayor porcentaje de uniones libres se presentó entre los habitantes de la zona rural (3,1%) donde fue ligeramente más frecuente entre las mujeres (3,5%) que entre los hombres (2,8%).

El matrimonio fue la forma predominante de unión. Su incidencia fue mayor en la zona rural y también entre las mujeres. El tipo de familia dominante fue la nuclear, compuesta por la pareja y los hijos; en la cual se incluye el 53% de la población. Para el 6% de la población los nietos hacen parte del grupo familiar, para el 1% de la población, los abuelos constituyen dicho

grupo, y para el 5,2% el grupo familiar incluye algún otro pariente diferente a los mencionados atrás.<sup>130</sup>

De otro lado, en el Municipio predominaban los padres como jefes de hogar. Pero al considerar únicamente lo que sucedía en la cabecera, aumentaba un poco la participación de las mujeres que actuaban como tales. En el campo ocurría lo contrario, disminuía la participación porcentual de las mujeres como jefes de hogar con relación al promedio general.

### *La sexualidad*

Las relaciones sexuales comienzan a una edad temprana; entre las mujeres, por lo general, después de su primera menstruación. En los hombres, en ciertos sectores de la cabecera, también desde temprana edad y con prostitutas. Al parecer existe poco recato con el cuerpo y mucha laxitud en las relaciones sexuales.

Grupos de jóvenes consideran que se vive ahora con mayor libertad que en la época de sus padres, cuando los matrimonios eran acordados entre las familias. Tal libertad se expresa en el trato y las relaciones entre los sexos y en una reacción social y familiar más moderada ante el madresolterismo.<sup>131</sup> Actualmente es de común ocurrencia que las relaciones afectivas se oficia-

---

130. Dane-Cornare. Op cit.

131. Sociodrama décimo grado Liceo Departamental Integrado. San Luis, octubre de 1992.

licen cuando la joven está embarazada. La prostitución se practica en forma clandestina aunque se ha ido aumentando en forma acelerada en los últimos años, al respecto algunos sectores se oponen al proyecto de delimitar un sector dentro del pueblo para estas mujeres, lo cual facilitaría ejercer sobre ellas algún control. Estas son en su mayoría de Medellín y se trasladan semanalmente desde allí al Municipio. También existen formas de prostitución encubiertas entre mujeres casadas o en unión libre que habitan en la cabecera.

La educación sexual en el liceo es inexistente y lo mismo parece ocurrir en la familia. La relación entre jóvenes y adultos no posibilita el diálogo; entre profesores y alumnos la comunicación es distante y desigual, y entre padres e hijos, castigadora y represiva.

## **La salud**

Un elemento esencial de la salud en un pueblo es la calidad de su alimentación. La dieta alimenticia de colonos y campesinos en San Luis es fundamentalmente energética: yuca, plátano, y maíz, los cuales son producidos en las parcelas;<sup>132</sup> y arroz, panela y aceite que son comprados en el mercado. Esto se complementa, de vez en cuando, con carne de gallina y huevos, y con el producto de la cacería: guaguas, serpientes

---

132. Entrevista a funcionario de Secretaría de Agricultura. San Luis, octubre de 1992.



y aves —como tucanes, loros, y gallinetas— micos y armadillos. El consumo de hortalizas no hace parte de su cultura alimentaria.

Entidades oficiales como Cornare y la Secretaría de Agricultura están ofreciendo y promoviendo alternativas alimentarias mediante la creación en las parcelas de zocriaderos de guaguas y serpientes; cultivo de borrojó y chontaduro —los cuales exigen la cobertura del bosque—, cultivos de peces en estanques y cría de conejos.

Entre los factores que favorecen las enfermedades están: el deficiente estado del acueducto, la falta de acueductos rurales, la carencia de pozos sépticos, condiciones higiénicas de las viviendas de piso en tierra y la contaminación. Ellos hacen que la población sea propensa a enfermedades hídricas diarreicas y a enfermedades respiratorias.

Las condiciones sanitarias y de salud más deficientes se presentan en la zona oriental del Municipio.

Otras enfermedades son causadas por factores naturales, pero en las condiciones actuales del Municipio son difíciles de atender o contrarrestar; ellas son el envenenamiento por picadura o (mordedura) de serpiente; la leishmaniasis, producida por picadura de insectos que atrae cierta especie maderera y la ceguera y los problemas visuales, causados, al parecer, por algunas resinas madereras.

Otras causas de morbi—mortalidad han sido las lesiones y homicidios, producidos especial-

mente con arma de fuego, cuyo origen reside en conflictos de tipo social y político. Esta se constituyó, desde la década del ochenta, en la primera causa de morbilidad.

En 1987 la enfermedad de mayor incidencia fue la infección respiratoria aguda con el 80% del total de consultas. Ese mismo año el mayor porcentaje de defunciones (38,7%) ocurrió entre hombres habitantes de la zona rural y con una edad entre 15 y 44 años. Durante 1986 y 1987 se registraron 24 homicidios y lesiones personales, los cuales corresponden al 25% de las muertes ocurridas en ese periodo.

### *El hospital San Rafael*

En 1960, antes de que fuera construido el hospital, existía un centro de salud que funcionaba en una casa del Fondo Obrero, el cual fue trasladado luego al local de la Carrera Real, donde hoy se encuentra el comando de policía. Los médicos sólo llegaban de Medellín los fines de semana. En el pueblo había un ayudante de enfermería a quien el médico le había enseñado a inyectar y atender partos, también residía un boticario, llamado Jesusito Gómez, quien curaba con emplastos, zumo de verdolaga y cadillo.<sup>133</sup>

El hospital tuvo su personería jurídica en 1967, momento en el cual disponía de un local en la calle San Luis, donde hoy está ubicado el

---

133. Entrevista a Leticia Mazo, antigua administradora del hospital. San Luis, octubre de 1992.

hogar de bienestar del anciano. En aquel momento no se sabía aprovechar muy bien el hospital.<sup>134</sup> En 1982 Fernando Velásquez puso a funcionar realmente el hospital al inaugurar los programas de hipertensión, T.B.C., y planificación familiar. Este médico permaneció cerca de diez años en el hospital y fue presidente de la Sociedad de Mejoras Públicas.

El nuevo local fue dado al servicio en 1984, su construcción fue iniciada cuando era secretario de salud Tulio E. Duque Gómez, un sanluisano. Este cuenta con instalaciones cómodas y presta servicio de urgencias, consulta externa, hospitalización, cirugía, obstetricia y morgue. Posee ambulancia, equipo y material médico, y un personal conformado por 36 empleados, entre los cuales se cuentan 2 médicos, 5 enfermeras, 1 odontólogo y su auxiliar, 1 vacunador, 1 promotor de saneamiento, 1 ayudante de enfermería, 1 bacteriólogo y 1 promotor de salud.

El área rural del Municipio cuenta con 4 puestos de salud, 3 en los respectivos corregimientos y uno más en La Tebaida. El hospital San Rafael atiende los pacientes de la cabecera y de todo el territorio municipal, con excepción de Buenos Aires, cuyas gentes salen al hospital de Granada. También recibe pacientes en el de Aquitania, municipio de San Francisco. Los ca-

---

134. Durante el decenio del setenta el médico que impulsó por primera vez una campaña de anticoncepción iba a ser excomulgado. Quien primero practicó una cesárea en el hospital fue el doctor Luis Javier Villegas, oriundo de Marinilla.

sos más graves son remitidos al hospital regional de Rionegro.

Otras alternativas de atención médica son los dos consultorios particulares abiertos recientemente. Y en atención odontológica, el proyecto Niños Alegres, el cual abrió una unidad de atención.

## **Instituciones culturales y cívicas**

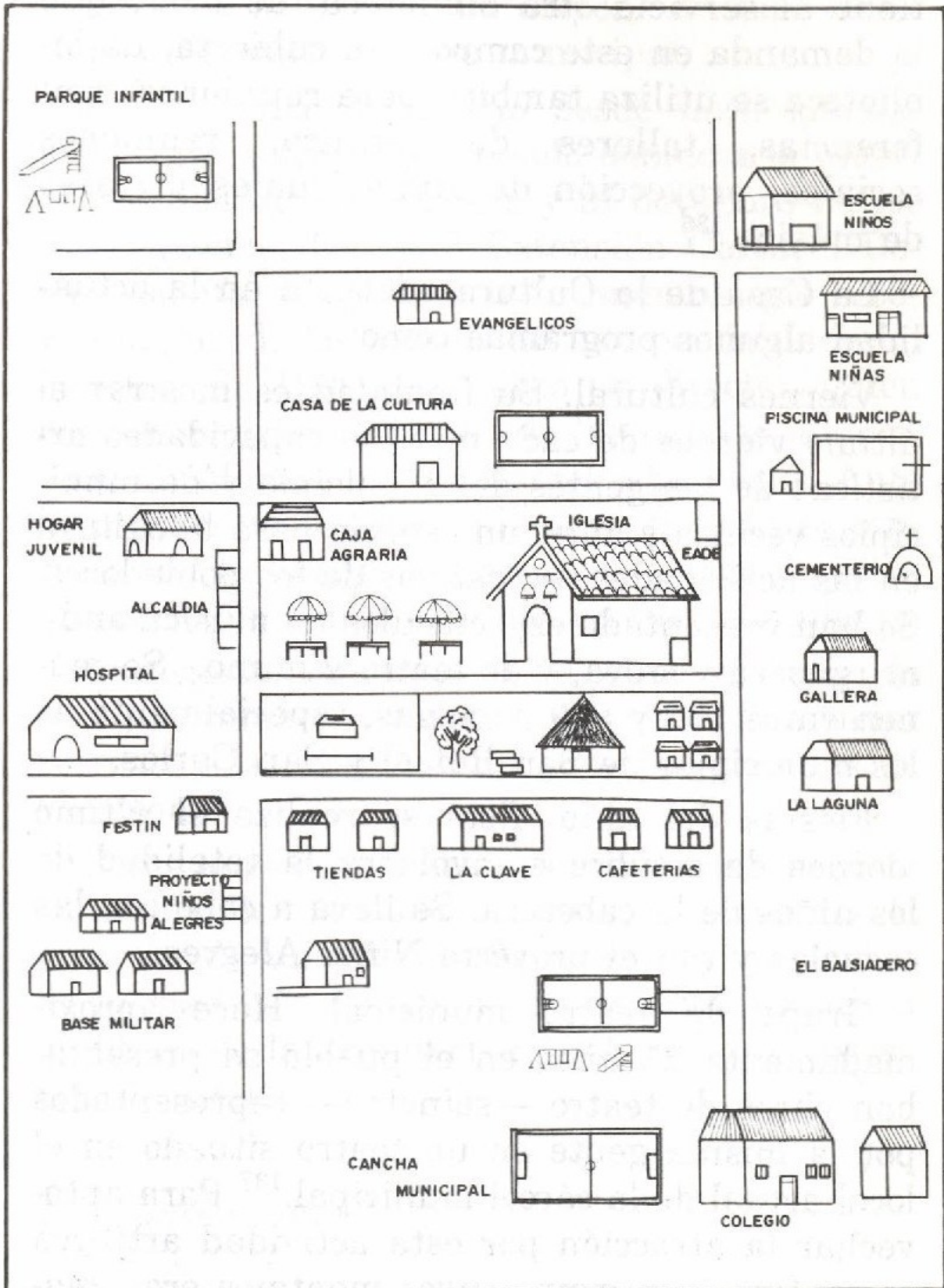
### *La Casa de la Cultura*

Fue creada por acuerdo 26 de abril de 1983. Funciona en el antiguo local del liceo. A petición del magisterio, el concejo municipal decidió darle a dicho local una dedicación cultural, inaugurándose como Casa de la Cultura en agosto de 1984. Este local también funciona como sede de la banda municipal, el núcleo educativo, las oficinas de Futuro para la Niñez, centros de capacitación superior (IME, en la actualidad) y junta de deportes. Como tal cuenta con biblioteca, aula múltiple, sala de música, placa polideportiva y mesas de tenis.

El principal servicio que presta la Casa de la Cultura es el de biblioteca, la cual dispone de cuatro mil volúmenes en cuya adquisición ha colaborado Extensión Cultural Departamental. Debido a que en el pueblo hay poca afición a la lectura, el uso principal que se le da a la biblioteca es de consulta de los estudiantes.<sup>135</sup> El liceo

---

135. Entrevista a directora de la Casa de la Cultura, San Luis, octubre de 1992.



COLECCION DE ESTUDIOS DE LOCALIDADES

**Coronare**  
CORPORACION AUTONOMA REGIONAL  
RONEGRO - NARE

**iner**  
INSTITUTO DE ESTUDIOS REGIONALES  
UNIVERSIDAD DE ANTIOQUIA

MUNICIPIO DE SAN LUIS

AREA URBANA

TALLER LICEO INTEGRADO

1992



tiene al servicio otra biblioteca, de modo que la demanda en este campo está cubierta. La biblioteca se utiliza también para reuniones, conferencias, talleres de pintura, reuniones sociales, proyección de audiovisuales y clases de música.<sup>136</sup>

La Casa de la Cultura adelanta en la actualidad algunos programas como:

Viernes cultural. Su finalidad es mostrar el último viernes de cada mes las capacidades artísticas de las gentes del Municipio y de municipios vecinos y abrir un espacio para la cultura en las actividades recreativas de los pobladores. Se han presentado espectáculos de música andina, guasca y trova, y de teatro y mimo. Se reúnen entre 150 y 500 personas, especialmente de los municipios de San Rafael y San Carlos.

Fiestas del niño. Esta se realiza el último viernes de octubre e involucra la totalidad de los niños de la cabecera. Se lleva a cabo con las escuelas y con el proyecto Niños Alegres.

Grupo de teatro municipal. Hace aproximadamente 25 años en el pueblo se presentaban obras de teatro —sainetes— representados por la misma gente en un teatro situado en el local actual de la cárcel municipal.<sup>137</sup> Para aprovechar la atracción por esta actividad artística se conformó un grupo cuyos montajes eran realizados por profesores del liceo con afición tea-

---

136. Convenio Dap-Municipio de San Luis. *Op cit.*, p. 107.

137. Entrevista a jefe de núcleo educativo. San Luis, octubre de 1992.

tral. En la actualidad se dispone de una dirección profesional y apoyo municipal.

Banda musical. Existió desde hace muchos años pero se fue extinguiendo debido a la muerte o salida de los músicos y al deterioro de los instrumentos. En 1988 Extensión Cultural Departamental donó once instrumentos que estuvieron guardados más de un año por falta de un director. En 1990 se nombró un director, quien debía encargarse además de las bandas municipales de Marinilla, San Rafael y San Luis. Ante la presión de los marinillos, se canceló el contrato con la banda de San Luis. Luego de estos obstáculos la banda está hoy en funcionamiento.

Vacaciones creativas. Con ella, y siguiendo una programación variada, se pretende brindar recreación a los niños durante los períodos de vacaciones.

Otros proyectos. Entre los proyectos que piensa desarrollar la Casa Cultural se encuentra la creación de un archivo fotográfico y un museo de la madera. También se pretende incentivar el dibujo de la arquitectura del pueblo y sus sitios de interés.<sup>138</sup>

### *El Comité Cultural*

En 1990 se creó una entidad cultural conformada por agentes culturales particulares intere-

---

138. Entrevista a directora de la Casa de la Cultura. San Luis, octubre de 1992.

sados en promover la música, la danza, el teatro, la literatura, y las comunicaciones. Nació como derivación local del Comité Cultural del Oriente impulsado por el Instituto de Integración Cultural Quirama y el sacerdote Gabriel Jaramillo.

A cargo del Comité Cultural están dos eventos importantes: el paseo o convivencia comunitaria, que se lleva a cabo durante el mes de septiembre con actos recreativos, conjuntos musicales y concursos, y donde participa toda la población de la cabecera; y las fiestas de la madera, programadas para el mes de noviembre, en las que se recuerda el destino forestal que tuvo el Municipio. Sobre éstas se puede decir que hace falta cambiarles su orientación y darles valor ecológico.

### *Otras instituciones y organizaciones*

Existen en la localidad otras entidades orientadas a la beneficencia y la asistencia social, de carácter oficial, mixto o privado. Ellas son:

Niños Alegres. Es un entidad privada financiada por Cristian Children Foundation (CCF), la organización Futuro para la Niñez fue el gestor de su llegada a San Luis hace cerca de nueve años. Trabaja con los niños y sus padres en recreación, capacitación y orientación psicológica. Además cuenta con proyectos rentables como la farmacia y el supermercado.

El proyecto comenzó en Monteloro, pero la gente tuvo temor de vincularse a él por desconoci-



miento de sus objetivos. Luego se introdujo a las escuelas urbanas y al corregimiento de Buenos Aries. En la actualidad funciona en la cabecera municipal e impulsa proyectos colectivos como un supermercado, farmacia, depósito de materiales y servicio odontológico. Prestó también un servicio de atención psicológica pero fue cancelado por resistencias de los mismos usuarios.

Hogar de Bienestar del Anciano. Fue creado por el grupo de Damas Voluntarias, quienes hicieron un censo para detectar necesidades y encontraron que había ancianos que padecían hambre y miseria.

El asilo existe desde 1988 y funciona en el local del antiguo hospital. Alberga nueve ancianos de ambos sexos y recibe colaboración de la parroquia y del Municipio, pero su presupuesto es exiguo. Tiene capacidad para doce ancianos en total.

Damas Voluntarias. Fue creada entre 1985 y 1988. Está conformada por quince señoras de la sociedad sanluisana.<sup>139</sup>

Hogares de Bienestar Familiar. Este programa oficial del Instituto Colombiano de Bienestar Familiar contempla la atención de 430 niños menores de cinco años, por parte de mujeres —amas de casa— llamadas madres comunitarias, en sus respectivos hogares. En la actualidad existen dieciséis hogares, de los cuales tres están ubicados en el casco urbano y 13 en las veredas.

---

139. Entrevista a presidenta del Concejo Municipal. San Luis, octubre de 1992.

Colonias. Con la intensificación de la emigración por causa de la violencia vivida en años recientes, se han constituido grupos de sanluisanos en diferentes lugares del país como Cali, Medellín, Barranquilla y Arauquita. Su participación en la vida local se ha limitado hasta ahora a la presencia en las fiestas de la madera y la semana santa.

En San Luis hay una dinámica de grupos juveniles entre los que se cuentan boy scouts, gimnastas, guías cívicas y turísticas, grupos ecológicos, de danzas y comunicadores.

## **Recreación y fiestas**

En San Luis se celebran las fiestas de la madera y de la amistad.

### *Las fiestas de la madera*

Se realizaron por primera vez en 1971, durante la segunda alcaldía de Néstor Gómez, a quien se debió la iniciativa. El interés de ellas se centraba en la elección de unas candidatas que se dedicaban a recoger dinero, desplazándose incluso a las veredas. Las fiestas duraban una semana y se realizaban en el mes de noviembre. Una semana antes los campesinos se dedicaban al consumo del licor. El dinero recogido se destinaba a obras de servicio colectivo como el hospital o la pavimentación de las calles.

Durante el receso ocurrido entre 1986 y 1989 surgió la iniciativa de promover unas fiestas diferentes: un festival folclórico, cultural, deportivo y recreativo que promoviera la cultura en áreas rurales, de manera que surgieran valores campesinos. El proyecto fue aprobado por el Concejo Municipal en 1988, y las de 1989 fueron las primeras que se celebraron con la nueva modalidad. A partir de ese año han tenido lugar cuatro. Su organización está a cargo del comité cultural y la municipalidad.

La programación incluye actividades musicales de danza, teatro y poesía; concursos de aserradores —quien termine de aserrar en el menor tiempo—, de arrieros —quien haga un recorrido establecido y descargue la mula en menor tiempo—, de pilanderas de maíz y de arreglo de un bebé.<sup>140</sup>

### *Las fiestas de la amistad*

Estas antes se denominaban fiestas mineras y ganaderas por las actividades económicas básicas de sus pobladores. Para su realización se forma un comité de mineros y otro de ganaderos, cada uno de los cuales elige una candidata que se dedica a la recolección de fondos. El dinero recogido se destina a obras sociales.

Las fiestas de la amistad se celebran entre el 17 y el 20 de julio en el corregimiento de El

---

140. Entrevista a jefe de núcleo educativo. San Luis, octubre de 1992.

Prodigio. Las del 1992 fueron su tercera versión. Las primeras se realizaron en 1987 y las segundas en 1990.<sup>141</sup>

## Conjuntos musicales

Existe un conjunto denominado Los Estelares del Ritmo que interpreta música guascaailable. Los instrumentos con que cuenta son el piano, la guitarra, la trompeta y la batería. Casi todos los integrantes son familiares entre sí, de los cuales algunos leen la partitura y estudian música o educación vocal.<sup>142</sup>

En el corregimiento El Prodigio hay otro conjunto: Los Prodigiosos, conformado por jóvenes del liceo anexo de bachillerato. En las veredas hay algunos grupos de música guasca.

## Deportes y actividades recreativas

Las principales alternativas para el empleo del tiempo libre son los deportes, los baños en ríos y quebradas, el tejo, los billares, la gallera, los bailes en discotecas y la conversación en heladerías y tabernas. No hay salas de cine ni teatro y se tiene únicamente un parque infantil en regulares condiciones. En el pueblo se cuenta con 1,9 m<sup>2</sup> por

---

141. El Colombiano. "Inaugurada plaza de ferias en El Prodigio". Medellín, agosto 3 de 1992.

142. Entrevista a directora de la Casa de la Cultura. San Luis, octubre de 1992.

habitante para zonas verdes o libres, lo cual constituye una densidad muy baja.<sup>143</sup>

Los escenarios principales para la recreación son los deportivos. Hay seis canchas para baloncesto en la zona urbana, y una para fútbol alejada al liceo. Al lado de ésta se está construyendo otra y pronto se comenzará la construcción de un polideportivo en la cabecera. En la zona rural hay cuatro placas polideportivas para baloncesto, microfútbol y voleibol en La Josefina, Rioclaro, La Tebaida y Manizales. Ocho canchas de fútbol en El Prodigio, Monteloro, San Francisco, Las Gaviotas, Sopetrán, Los Medios, El Cruce y El Popal y dos de baloncesto en Sopetrán y Salambrina.<sup>144</sup>

La mayor afición deportiva es el baloncesto y el fútbol en segundo lugar. El Municipio se considera una de las potencias basqueteras del Oriente antioqueño;<sup>145</sup> incluso las competencias de este deporte se iniciaron más temprano: el primer campeonato de baloncesto tuvo lugar alrededor de 1955, y el de fútbol en 1960.<sup>146</sup>

Otros deportes que se practican en San Luis son la natación, el billar, el tejo, el ajedrez y la gimnasia.

El Municipio cuenta con una Junta de Deportes y un funcionario encargado de la promoción.

---

143. El promedio está en 5 metros cuadrados por habitante. Convenio Dap-Municipio de San Luis. *Op cit.*

144. *Ibid.*, p. 109.

145. Entrevista a director de deportes. San Luis, octubre de 1992.

146. Entrevista a jefe de núcleo educativo. San Luis, octubre de 1992.

Para la organización del deporte campesino existe Codelcas. Estos organismos reciben aportes de Coldeportes y el Plan Nacional de Rehabilitación. Se cuenta con cuatro clubes deportivos de fútbol, gimnasia y tejo, y uno en basquetbol, ajedrez y natación.


Hay bajos niveles de drogadicción entre los jóvenes. El deporte puede canalizar la energía de niños y jóvenes, y servir de actividad preventiva a la descomposición social, por ello el Municipio y el Departamento deben brindarle más apoyo en la financiación de profesores calificados, capacitación, apoyo a eventos y construcción de escenarios deportivos.

## Capítulo 11

### Anotaciones sobre la identidad local

La colonización ha sido una constante en la historia de San Luis desde el siglo pasado, hasta el punto de haberse constituido en un territorio de colonización permanente. La procedencia de los pobladores, la inestabilidad del asentamiento, la falta de arraigo al territorio y la provisionalidad de la vida cotidiana —manifiesta en la economía, la propiedad, la vivienda y la familia— han terminado por convertirse en condiciones propias de la vida local.

También la violencia ha sido una constante a partir de la confrontación liberal—conservadora de la década del cincuenta. Este municipio ha vivido la presencia continua de bandos en con-



Las prácticas de deforestación continúan en San Luis

flicto armado que actúan también contra la población civil, lo cual ha inducido procesos migratorios y esfuerzos continuos por ejercer un control militar del territorio con métodos ilegítimos que hicieron de San Luis un escenario de confrontación permanente. La población civil se ha visto obligada a tomar partido por uno u otro bando, según la fuerza que cada uno ejerce, pero como alternativa para la sobrevivencia.

San Luis fue primero un municipio con economía de autosubsistencia. Luego estableció nexos con la economía nacional a través de la extracción y comercialización de la madera. El costo ha sido el arrasamiento del bosque tropical en un proceso irreversible, y el constante



atentado contra el equilibrio ecológico de la subregión.

Un recurso maderero que no se reproduce reforestando no es garantía de futuro para quienes lo usufructúan, no es alternativa económica estable. La actitud de los colonos continúa siendo depredadora. La inmediatez, la precariedad y la imposibilidad de producir excedentes, los obligan a vivir al día. Por eso no ha podido arraigar en ellos la mentalidad reforestadora y empresarial, ni nociones de inversión hacia el futuro.

La amenaza constante de agotamiento del recurso forestal ha ido generando en sectores minoritarios tendencias al afincamiento en la propiedad y búsqueda de nuevas posibilidades en la agricultura. Esto ha sido emprendido desde la cabecera por algunos jóvenes.

Como iniciativa de los equipos técnicos de las administraciones municipales recientes, y con base en un plan de desarrollo municipal, se ha concebido un proyecto económico, social y medioambiental que se adecúa a las condiciones del bosque húmedo tropical, buscando romper el cerco del autoconsumo y planteando soportes financieros.

Se adelanta un proceso de modernización del andamiaje administrativo, de racionalización y concertación, y se proponen nuevas formas de articulación regional. La autopista, por ejemplo, ha comenzado a representar una posibilidad de interconexión con centros nacionales y regionales.

La localidad parece comenzar a romper su aislamiento gracias a proyectos integradores de su territorio, y propuestas de interrelación con otras localidades o grupos de municipios.

En última instancia se busca crear bases materiales para el arraigo de la gente a su territorio y construir una nueva localidad, nuevos elementos de reconocimiento e identificación cultural. En la actualidad San Luis aparece como la localidad más activa en la subregión por la vía de la autopista. En la medida en que el ramal acerque la cabecera a la vía central, y los caminos de penetración aumenten, se consolidará su importancia como centro comercial subregional.

Pese a sus 110 años de edad como municipio (1882-1992), San Luis es un pueblo joven que empieza a ver cómo el destino de sus pobladores se define desde el centro en beneficio de todos. Además el territorio que lo constituye hace las veces de correa de articulación y transmisión de las características socioculturales altiplanas con las ribereñas. La realización del Plan de Desarrollo puede ser la concreción de un nuevo proyecto ético, político y económico para un poblador con expectativas de vida en un asentamiento estable.

## Anexo A

### Resultados electorales presidenciales San Luis. 1958-1990

Año	Candidato	Votos
1958	Alberto Lleras Camargo	1676
	Jorge Leyva	<u>52</u>
	Total	1728
1962 (6 Mayo)	Guillermo León Valencia	1559
	Gustavo Rojas Pinilla	1078
	Alfonso López Michelsen	<u>420</u>
	Total	3099
1966 (1 Mayo)	José Jaramillo Giraldo	1375
	Carlos Lleras Restrepo	<u>946</u>
	Total	2326
1970 (19 Abril)	Gustavo Rojas Pinilla	1746
	Misael Pastrana Borrero	1082
	Belisario Betancur	<u>32</u>
	Total	2880
1974 (21 Abril)	Alvaro Gómez Hurtado	1766
	María Eugenia Rojas	1582
	Alfonso López Michelsen	167
	Hernando Echeverry	<u>24</u>
	Total	3539
1978 (4 Junio)	Belisario Betancur Cuartas	1927
	Julio César Turbay Ayala	<u>29</u>
	Total	2009
1982 (30 Mayo)	Belisario Betancur Cuartas	2866
	Alfonso López Michelsen	141
	Luis Carlos Galán	<u>7</u>
	Total	3020

1986	Alvaro Gómez Hurtado	2577
(25 Mayo)	Virgilio Barco Vargas	292
	Jaime Pardo Leal	4
	Total	<u>2921</u>
1990	Rodrigo Lloreda	1016
(27 Mayo)	César Gaviria Trujillo	277
	Antonio Navarro Wolf	96
	Regina Betancur	12
	José Agustín Linares	16
	Total	<u>1777</u>

Fuente: Gobernación de Antioquia. Anuario Estadístico de Antioquia. Varios años.

## **Anexo B**

### **Lista de concejales electos San Luis. 1960-1992**

**1960-1962**

#### ***Partido Conservador***

<b>Principales</b>	<b>Suplentes</b>
Eugenio Vásquez Duque	Luis Norberto Duque
Gustavo Rendón Hernández	Luis García Urrea
Jesús María Duque Gómez	Luis María Duque
Jesús Botero Yepes	Rafael Aristizábal S.

#### ***Partido Liberal***

Luis Carlos Uribe Botero	Bernardo Duque Gómez
Luis Angel Duque Murillo	Alfonso Hoyos Yepes

**1962-1964**

#### ***Partido Conservador Unionista***

Octavio Hoyos Hoyos	Jesús Antonio Velásquez A
Alberto Villegas Z.	Alfonso Gutiérrez
Félex Antonio Martínez D.	Jesús María Hoyos S.
Héctor Osorio Z.	Jesús Rojas

#### ***Partido Liberal Oficialista***

Pedro Pablo Gómez B.	Delio Mazo
Enrique Gómez S.	María Elena Castañeda G.

#### ***Partido Liberal M.R.L.***

Jesús G. Barón	Jesús Espinosa
Juvenal Caballero	Cristóbal Coronado

**1964-1966**

#### ***Partido Conservador***

Hernesto Herrera Gómez	Bernardo Zuluaga G.
Ramón Nicanor López G.	Javier Mazo Vanegas
Pedro Nel Hoyos H.	Jorge Isaac Martínez
Manuel Botero R.	Ignacio Gómez G.

### ***Partido Liberal***

Bernardo López	Carlos A. Posada
Luis Dussán Pérez	Jacinto Cadena
Isidro Martínez	José Becerra
Delio Mazo	Alfonso Hoyos Yepes

**1966-1968**

### ***Partido Conservador***

Javier Mazo	Obdulio Suárez
Manuel A. Marín Ossa	Argemiro Agudelo Cano
Roman Gómez	Pedro Nel Hoyos

### ***Partido Liberal***

Luis Dussán Pérez	Carlos Arturo Rave V.
Carlos Ayora Moreno	Luis Angel Duque Murillo
Delio Mazo	Bernardo Durango H.
Bernardo López	Rafael Muñoz Agudelo

**1968-1970**

### ***Partido Conservador Oficialista***

Manuel Botero	Policarpo Gómez G.
Octavio Hoyos	Román Gómez G.

### ***Partido Liberal Oficialista***

Walter Gaviria	Olga Zuluaga O.
Alfonso Hoyos Yepes	Pedro Pablo Gómez
Raúl Muñoz A.	Conrado Ossa Correa

### ***Alianza Nacional Popular Conservadora***

Emilio Velásquez	Francisco Javier Mazo
David Felipe Serna	Maximiliano Quinchía

### ***Alianza Nacional Popular Liberal***

Orlando Durango	Delio Mazo
-----------------	------------

1970-1972

***Partido Conservador Oficialista***

Pedro Nel Hoyos	Pablo Chaverra
Jesús María Botero	Alfredo Salazar B.
Manuel Naranjo	Octavio Hoyos H.
Jorge Velásquez	Daniel Arias

***Alianza Nacional Popular***

Hernán Aristizábal	Claudio Henao
Jesús María Rojas	Francisco Javier Mazo
Jesús María Ramírez	Luis María Olaya
Carlos García G.	Luis Cuervo
José Joaquín García	Marco Tulio Ciro G.
Marco Fidel Suárez	Hector Hoyos

1972-1974

***Partido Conservador***

Nestor Gómez G.	Josué Hoyos D.
Orián Velásquez E.	Luis Norberto Duque A.
Libardo Hoyos N.	Octavio Hoyos H.
Daniel Arias D.	Orlando Galeano M.
Eliécer Botero D.	Ana De Jesús Castaño R.

***Alianza Nacional Popular***

Lorenzo Garcés R.	Joaquín García
Joaquín Emilio Velásquez	Jesús María Ramírez
Cleotilde García	Eleazar Idárraga
José J. Giraldo Duque	Jesús A. Gómez
Alfonso Arias Duque	Luis Cuervo

1974-1976

***Partido Conservador***

Román Gómez G.	Pedro Nel Hoyos H.
Gonzalo Duque H.	Macario Martínez R.
Arturo Benjumea D.	Julio A. Hoyos

CENTRO DE DOCUMENTACIÓN  
INSTITUTO DE ESTUDIOS  
REGIONALES

UNIVERSIDAD DE ANTIOQUIA

Rolando Zuluaga D.  
Antonio S. Duque.

Carlos Castaño O.  
Juan Bautista Cárdenas

### ***Alianza Nacional Popular***

Lorenzo Garcés R.  
Jesús María Rojas  
Manuel Trujillo  
Heliodoro Velasco  
Héctor Hoyos

José Joaquín García  
Cleotilde García  
Horacio González  
Roque Herrera  
Albertina García

**1976-1978**

### ***Partido Conservador***

Octavio Hoyos H.  
Evelio Monsalve  
Juan Cardeño  
Ancízar Gómez G.  
Edgar Naranjo G.

Pedro Nel Duque Q.  
Ramón Gómez G.  
Jesús María Botero Y.  
Carlos Jaime Gallego  
Jesús María Ciro G.

### ***Partido Progresita***

Carlos Darío Alzate Arias    Luis Carlos Arias V.

### ***Alianza Nacional Popular***

Manuel Trujillo  
Joaquín García  
Héctor Hoyos A.  
Marco Fidel Suárez F.

Pablo E. Gómez  
Felipe Zuluaga G.  
Horacio González M.  
Arnoldo Mazo

**1978-1980**

Román Gómez  
Roberto Duque  
Feliciano Ceballos  
Joaquín García  
Héctor Hoyos  
Ancízar Gómez  
Gerardo Agudelo

Carlos Castaño  
Gerardo Gómez  
Gilberto Arias  
Pedro Nel Hoyos  
Arturo Giraldo  
Pedro Gómez



### 1980-1982

Julio E. Hoyos G.	Anita Castaño R.
Roberto Duque N.	Carlos Castaño C.
Gonzalo Duque H.	Daniel Arias D.
Félix Antonio Martínez D.	Luis Alberto Giraldo
Néstor Gómez G.	Manuel Cuervo
Gerardo Giraldo S.	Juan Antonio Gómez
Héctor Hoyos A.	Pedro Antonio Ramírez

### 1982-1984

Marina Aristizábal M	Pedro Nel Hoyos
Nazario Gómez	Félix Martínez
Manuel Naranjo G.	Luis Alberto Giraldo
Enoc Salazar	Abel Antonio Hincapié
Héctor Hoyos	Pablo E. López
Néstor Gómez	
Guillermo García	
Gonzalo Duque	
Ancízar Gómez G.	

### 1984-1986

José Félix Martínez	William Bedoya
Manuel J. Naranjo	Hernando Martínez
Pablo E. López	Pedro José Alzate
Pedro Gómez M.	
Luis Norberto Serna R.	
Héctor T. Hoyos	

### 1986-1988

Manuel J. Naranjo G.	Félix Martínez
Héctor E. Hoyos A.	Abel Hincapié
Gerardo Abad Duque G.	Luis Norberto Serna
José Neftalí Montes G.	Jesús F. Franco
José Luis Mejía R.	Zoraida M. Duque
Jesús M. Peláez C.	
Eusebio Hoyos G.	

## 1988-1990

### *Progresistas*

Oscar Hoyos	José Daniel Valencia
Gerardo Abad Duque G.	Luis Arturo Giraldo
José Neftalí Montes	José Horacio González
José B. Ayala M.	Luis Norberto Serna R.
Manuel José Naranjo	Francisco Delio Duque D.
Zoraida Duque G.	Pablo E. López Gallo

### *Movimiento de Renovación Conservadora*

Jaime Gómez D.	Ana De J. Castaño R.
Rodrigo De S. Agudelo A.	Misael Quintero T.
Luis Orlando Duque G.	Luis Felipe Duque H.

### *Partido Liberal Colombiano*

Carlos Antonio Guzmán C.	José Joaquín García A.
Lorenzo Antonio Garcés R.	Luis Angel Avendaño Z.

## 1990-1992

### *Partido Conservador*

Gilberto Arias	Antonio Morales S.
Leticia Mazo Q.	Víctor D. Arias D.
Jaime Gómez D.	Misael Quintero T.
José Virgilio Rodríguez V	Carlos Antonio Guzmán
Luis Orlando Duque G.	José De J. Alzate
Braulio Alonso Duque	María del Rosario Gómez

### *Progresistas*

David De J. Colorado R.	Bernardo Montoya
José Neftalí Montes G.	Luis Bernardo Montoya
Arnoldo García	Sergio A. García V.

### *Liberal*

Luis Angel Avendaño	Luis Bernardo García G.
---------------------	-------------------------

1992-1994

***Movimiento Renovación Conservadora***

Berta Inés Martínez

José Bernardo Serna Velásquez

Gonzalo A. Duque H.

Jesús Antonio Agudelo García

Misael Quintero T.

***Partido Liberal Independiente***

Pedro Nel Suárez Franco

***Unidad Liberal Popudemocrático***

Luis Angel Avendaño Zapata

***Directorio Conservador***

Efraín Ramírez C.

***Unidos por San Luis***

Celso Arnoldo García G.

***Acción Comunal***

José Montoya Naranjo

***Movimiento De Salvación Nacional***

Néstor José Gómez Gómez.

## Anexo C

### Elección Popular de alcaldes. San Luis

Año	Candidatos	No.Votos
1988—1990	Juan Guillermo Restrepo (Progesista)	1716
	Julio Alonso Martínez S. (Renovación)	<u>1501</u>
	Total	3234
1990—1992	Julio Alonso Martínez S.	2172
	Luis Carlos Roldán Uribe	938
	Manuel José Naranjo	288
	María Cleotilde García C.	279
	Gerardo Duque G.	66
1992—1994	Julio Arcesio Hoyos Arias	1499
	David Felipe Serna	311
	María Cleotilde García C.	171

Fuente: Registraduría San Luis.

## Bibliografía

- Archivo Concejo de Medellín. Acta # 39. 4 de mayo de 1987.
- Archivo Municipal San Luis: Oficios, Decretos de policía y alcaldía varios años. Actas, Acuerdos del Concejo.
- Arcila, María Teresa. Monografía de San Luis. Medellín. [Inédito]. 1985.
- Aguirre, Raymundo. Antioquia. Estudio geográfico, económico y social. Bogotá, Contraloría General de la República, 1948.
- Botero Quintero, Oliverio. Monografía Municipio de San Luis. 1992.
- Brew, Roger. El desarrollo económico de Antioquia desde la Independencia hasta 1920. Bogotá, Banco de la República, 1977.
- Castillo, Neyla. Las culturas indígenas prehispánicas. En: Historia de Antioquia. Medellín, Suramericana, 1988.
- Cornare—Iner. Granada. Estudios de localidades. Medellín, Universidad de Antioquia, 1990.
- Cornare—Iner. Puerto Triunfo. Colección de Estudios de localidades. Medellín, Universidad de Antioquia, 1990.
- Departamento Administrativo de Planeación— Municipio. Plan de Desarrollo. Municipio de San Luis. 1992.
- Departamento Nacional de Planeación—Cornare. Protocolo para el desarrollo regional. Ed. Gráficas, Medellín, 1991. 138p.
- El Colombiano. 3 de agosto de 1992. p.5B
- Gobernación de Antioquia. Departamento Administrativo de Planeación. Anuario Estadístico de Antioquia.

- Gómez Gómez, Néstor. Datos monográficos del corregimiento El Prodigio. Municipio de San Luis. Medellín, octubre de 1990. [Inédito].
- Gómez, Antonio Pbro. Monografías de todas las parroquias y de todos los municipios. Medellín, Imprenta departamental, 1951.
- Legrand, Catherine. Colonización y protesta campesina en Colombia 1850—1950. Bogotá, Universidad Nacional, 1988.
- López, Alejandro. Escritos escogidos. 1976.
- Melo, Jorge Orlando. La conquista 1500—1580. En: Historia de Antioquia. Medellín, Suramericana, 1988.
- Registraduría del Estado Civil. San Luis. Información electoral 1988—1992.
- Secretaría de Agricultura. Anuarios. Medellín. Varios años.
- Suárez, Ivonne. El desarrollo de la minería en el oriente antioqueño. Proyecto determinantes sociales y culturales de la planeación en la región Rionegro, Nare, Cornare. Cenics—Cornare 1988. [s.p.].
- Uribe Angel, Manuel. Geografía general del Estado de Antioquia en Colombia. Medellín, Extensión Cultural, Secretaría de Educación, 1985.
- Villegas V, Lucelly. Formación histórica del oriente antioqueño. Medellín, Cornare—Cenics, 1988.
- Zapata Cuéncar, Heriberto. Monografías de Antioquia. Medellín, Cervecería Unión, 1978.

Impreso en los talleres gráficos  
de Grupo Impresor Ltda.  
en diciembre de 1993  
Medellín - Colombia

CENTRO DE DOCUMENTACIÓN

INSTITUTO DE ESTUDIOS  
REGIONALES

UNIVERSIDAD DE ANTIOQUIA

San Luis fue fundado en 1875 y erigido municipio en 1882. Está localizado en el oriente antioqueño, tiene una extensión de 453 kilómetros cuadrados y dista 124 de Medellín. Su cabecera está ubicada a 1050 metros sobre el nivel del mar y tiene una temperatura promedio de 24 grados centígrados. Desde su fundación, la característica principal de este municipio ha sido la colonización permanente, la cual se manifiesta en la procedencia diversa de los pobladores, su inestabilidad, la falta de arraigo al territorio y la provisionalidad de la vida cotidiana.

*San Luis, Antioquia*, es el producto de una rigurosa investigación académica, sin que ello impida el acceso a cualquier lector. Es el primer texto con estas características que existe sobre el Municipio. Su particularidad de abarcar no solo el pasado sino el presente contribuye al cumplimiento de su objetivo: ayudarle a la comunidad a proyectarse al futuro.

