

Colección de estudios de localidades

Concepción

A n t i o q u i a

Ar/I
0747
Ej. 2

Cornare

•
Iner

Universidad de Antioquia

THE UNIVERSITY OF CHICAGO
LIBRARY
540 EAST 57TH STREET
CHICAGO, ILL. 60637

Estudios de localidades

Concepción

Antioquia

Cornare - Iner
Universidad de Antioquia

CENTRO DE DOCUMENTACIÓN
INSTITUTO DE ESTUDIOS
REGIONALES
UNIVERSIDAD DE ANTIOQUIA



Estudios de localidades

Concepción

Antioquia

Coordinador:

Hernán Henao Delgado

Investigadores:

María Teresa Arcila Estrada

Josefina González Montoya

Lucelly Villegas Villegas

Cornare - Iner

Universidad de Antioquia

CENTRO DE DOCUMENTACION
INSTITUTO DE ESTUDIOS
REGIONALES
UNIVERSIDAD DE ANTIOQUIA

Primera edición: diciembre 1993

© Instituto de Estudios Regionales, Iner, Universidad de Antioquia Tel. 210 56 99 Fax 263 82 82

© Corporación Autónoma Regional Rionegro-Nare, Cornare. Tel 8216 46 51 Fax 8216 46 87

ISBN: 958-655-145-8 (volumen)

ISBN: 958-9021-98-0 (obra completa)

Edición: Ana Cristina Benavides V. y Lucelly Villegas V.

Diseño de cubierta: Saúl Álvarez Lara

Diagramación: Leclas

Fotografía: María Teresa Arcila E.

Laboratorios: Cuarta Dimensión y

Alberto Montoya Fotoservicios Profesionales

Dibujante: Marta Suárez

Preparación litográfica e impresión:

Lito-tipo Panorama. Medellín.

Impreso y hecho en Colombia/Printed and made in Colombia

Las ideas aquí expresadas son responsabilidad del Instituto de Estudios Regionales, Iner, Universidad de Antioquia en investigación realizada para Cornare.

Prohibida su reproducción total o parcial.

Contenido

Agradecimientos	7
Presentación	9
Capítulo 1 Generalidades	13
Capítulo 2 Paisaje	17
Capítulo 3 Formación histórica	21
Fundación y vida colonial	22
Concepción en el siglo XIX y principios del XX	25
La población en los Albores del siglo XX	26
Instalación de los servicios públicos	27
Capítulo 4 El territorio de Concepción	31
La adscripción jurídica	31
El territorio según el censo de 1938	33
Camino y carreteras	35
El paisaje actual	37
Zonas de vida	38
Dispersión del territorio	40
Conformación de la cabecera	41
Espacios públicos	43
Capítulo 5 Actividades económicas	47
Un pasado minero	47
El declive de la minería	50
Actividades complementarias	52
En búsqueda de un centro económico	53
Zonas productivas	54
La debilidad del mercado local	55
Aprovechamiento del suelo	56
Cultivos	57
El fique	57
Otros productos	58
La producción pecuaria	65
Actividades económicas urbanas	67

El proyecto de integración municipal	71
Capítulo 6 Vida política	73
Los Córdoba	73
Política local en el siglo XX	77
Análisis electoral	78
Las alcaldías populares	81
Capítulo 7 Aspectos de la organización social	85
La acción comunal	85
Problemas veredales	86
Los líderes comunales y las instituciones	88
Mujeres progresistas	89
Capítulo 8 Educación y escuela	91
Las primeras escuelas	91
Educación secundaria	92
Las expectativas juveniles	93
El alfabetismo	94
Capítulo 9 Religiosidad y parroquia	97
El nacimiento de la parroquia	97
El tradicionalismo eclesiástico	99
Parroquia La Inmaculada Concepción	100
Organizaciones parroquiales	101
Sociedad San Vicente de Paúl	101
Fiestas religiosas	103
Radio Fraternidad	103
Capítulo 10 Cultura y vida cotidiana	105
La atención en salud	105
Un hospital para la comunidad	106
Servicios hospitalarios	108
Morbilidad y mortalidad	109
Otros servicios médicos	110
Vida familiar	110
Matrimonio religioso y familia nuclear	110
El hogar campesino	112
Relaciones familiares y afectivas	114
Cultura institucional	115
Sociedad de Mejoras Públicas	115
La colonia	117
El Centro de Historia	118
La Casa de la Cultura	118

El cabildo verde	120
Festividades populares	121
Músicos conchanos	122
La prensa local	124
Espacios y eventos deportivos	125
El teatro	126
Arte y artesanía	127
Capítulo 11 Anotaciones sobre la	
identidad local	129
Bibliografía	139

Indice Tablas

Tabla 3.1 Propietarios de tierras 1786-1787	24
Tabla 3.2 Población 1780-1985. 1780-1985	29
Tabla 5.1 Evolución del área sembrada en productos agrícolas 1985-1990	61
Tabla 5.2 Evolución del área sembrada en productos agrícolas permanentes 1985-1990	62
Tabla 5.3 Evolución del volumen de producción en productos agrícolas 1985-1990	63
Tabla 5.4 Evolución del volumen de producción en productos agrícolas permanentes 1985-1990	64
Tabla 5.5 Rendimiento promedio 1985-1990	65
Tabla 5.6 Ganadería, pastos y bosques. Tasa de crecimiento 1985-1990	66
Tabla 5.7 Ingresos y egresos municipales 1955-1993	70
Tabla 6.1 Comportamiento electoral 1930-1951	77

Indice Anexos

Anexo A. Resultados electorales presidenciales 1962-1990	133
Anexo B. Miembros Concejo Municipal 1960-1992	135

Agradecimientos

Alba Estela Calderón, Secretaria del Liceo
Alumnos de 10 y 11 grado del Liceo.
Carlos Henao, líder comunal, vereda Tafetanes
Carmen Emilia Ríos, profesora del Liceo
Diana Galvis, auxiliar de la Secretaría de Agricultura
Doctor Reinaldo Puerta, médico del Hospital
Enrique Ríos, líder comunal, vereda Tafetanes
Fabiola Restrepo de Cardona, madre comunitaria
del Instituto Colombiano de Bienestar Familiar.
ICBF
Felipe Gallego, segundo alcalde popular
Gloria Elena Sanclemente, Personera
Hermana Eugenia Penagos, Directora de la Casa de
la Cultura
Jesús María Giraldo, profesor
Joaquín Rivera, líder comunal, vereda La Piedad
Leonor Quintero, profesora del Liceo y líder cívica
Manuel Monsalve, Presidente de la Sociedad San Vi-
cente de Paúl
Martha Elena Osorio, profesora del Liceo
Mauro Gil, alcalde municipal
Misael Zapata, líder comunal, vereda Palmichal
Octavio Franco, poblador
Orlando Ramírez, pastor pentecostal

Oscar Cardona, concejal y comerciante

Pbro. Guillermo Montoya, párroco

Ramón Celis, Comerciante

Ramón Zapata, poblador

Yolanda Acevedo, Secretaria Concejo municipal

En Medellín :

Biblioteca Central Universidad de Antioquia. Sala Antioquia

Centro de documentación

Centro de Investigaciones Económicas CIE. Universidad de Antioquia.

Cornare. Centro de documentación Rionegro

Fundación Antioqueña para los Estudios Sociales
FAES

Profesor Jorge Pérez. Director Publicaciones Universidad de Antioquia.

Presentación

La Corporación Autónoma Regional de los Ríos Negro y Nare, Cornare, desde su creación mediante Ley 60 de 1983, ha venido trabajando en la consolidación, estructuración e implementación de un plan de desarrollo para la región suroriental del departamento de Antioquia, además del mejoramiento y adecuado manejo y utilización de los recursos naturales y del medio ambiente.

Los criterios con los cuales se orienta el trabajo de Cornare son los siguientes: garantizar una amplia participación de los líderes y las organizaciones sociales y comunitarias; articular los procesos de concertación y coordinación entre instituciones de diversa índole y confrontar permanentemente los resultados obtenidos mediante el trabajo de grupos técnicos interdisciplinarios. Todo ello desde una visión prospectiva y de carácter estratégico, con el fin de definir el alcance de los planes de desarrollo.

Cornare ha contado con la contribución de la Universidad de Antioquia, mediante el Convenio Marco contraído en 1986, en los procesos de investigación y planificación del oriente antioqueño.

Como resultado de los estudios realizados por el centro de Investigación de las Ciencias Sociales, Cenicis, y el Instituto de Estudios Regionales, Iner, dentro del proyecto "Determinantes Sociales y Culturales para la Planificación en la Región Rionegro-Nare", entre 1987 y 1989, se elaboraron y publicaron

en 1990 catorce estudios de localidades del oriente antioqueño; ellos fueron: Sonsón, Puerto Triunfo, Rionegro, Marinilla, San Vicente, El Peñol, San Roque, San Rafael, San Carlos, Guatapé, Granada, Alejandría, Cocorná y San Francisco. Entre 1992 y 1993, ante la buena recepción de estos estudios por parte de los pobladores de la región, Cornare extendió este trabajo a diez nuevas localidades: Nariño, Argelia, Abejorral, Concepción, Carmen de Viboral, Santo Domingo, El Santuario, Guarne, San Luis y La Ceja.

Para la elaboración de este estudio de localidades el Iner asumió la siguiente metodología básica: 1) Investigación de diversas fuentes documentales como las publicaciones de carácter regional y local, y los archivos municipales, de las entidades educativas, cívicas y culturales y 2) consulta directa a los pobladores de diferentes estratos sociales, posiciones políticas, cargos administrativos y actividades económicas, educativas, recreativas, cívicas, culturales y religiosas, por medio de entrevistas estructuradas, talleres y foros.

El resultado de esta investigación es este libro, el cual fue sometido a revisión de personas conocedoras de la localidad. En él el lector encontrará aspectos económicos, sociales, políticos y culturales, que le permitirán conocer la vida local y regional. El modelo de presentación que parece en el Contenido refleja los temas desarrollados por el equipo de investigadores. Vale la pena destacar el capítulo 11, en el cual se proponen unos elementos para entender la identidad de cada localidad, pues aunque es costumbre hacer generalizaciones en torno a la idiosincrasia antioqueña, hemos percibido diferencias dignas de resaltar en cada localidad visitada.

Esta es una contribución que hacen Cornare y el Iner a los pobladores de cada municipio para el re-

conocimiento de su entorno local y a los estudios históricos, sociales y culturales que se vienen realizando en Antioquia.

Iván Darío Gómez Guzmán
Director Corporación Autónoma Regional
Rionegro - Nare, Cornare

Hernán Henao Delgado
Director Instituto de Estudios
Regionales, Iner.



Capítulo 1

Generalidades

Concepción fue fundada en el año de 1771 y erigida en municipio en el año de 1773. Tiene una Extensión de 167 kilómetros cuadrados, de los cuales climáticamente se reparten así: clima medio 100 kilómetros cuadrados y frío 67.

La cabecera está ubicada a 1875 metros sobre el nivel del mar y tiene una temperatura promedio de 19 grados centígrados. La ubicación del municipio es a 6 grados 23 minutos 53 segundos de latitud norte; y a 75 grados 16 minutos 01 segundos de longitud al oeste de Greenwich.

El municipio dista 71 kilómetros de Medellín. Limita al norte con Barbosa y Santo Domingo, al oriente con Alejandría, al sur con El Peñol y al occidente con San Vicente.

En el censo de 1985 se registraron 6414 personas, de las cuales 1266 habitaban en la cabecera y 5148

en la zona rural. Cornare proyectó para 1990 una población total de 7535 personas, de las cuales 1424 se ubicaban en la cabecera.

La tasa de migración en el municipio, para 1990 según Cornare, era de -24.9 , una de las más altas del suroriente, después de Abejorral.






Los accidentes geográficos más relevantes de Concepción son El Alto Remango con 1950 metros sobre el nivel del mar, San Pedro, Obispo, Boquerón y Pílon de menor altura.

Con el declive de la minería, el municipio ha dedicado las tierras al cultivo de papa, maíz, fríjol y fique. Posee 10.030 hectáreas en pastos y 5.768 en bosques.

Sus aguas son atractivas para el turismo y la pesca, y contribuyen al sistema de embalses del suroriente antioqueño. El río Concepción desemboca en el Nare, y es alimentado por las quebradas Arango, Morrorreyes, Santa Gertrudis, Las Animas, La Justa, Piedralisa, El Tejar y La Piedad. Son famosos por los charcos El Aguacate, La Planta, Charco Azul, Quebradaloca, Las Cascadas, El Chorro de Morrorreyes, San Bartolo y La Piedad.

Veinticinco veredas y cuatro parajes configuran el territorio municipal, de topografía quebrada.



<p>COLECCION DE ESTUDIOS DE LOCALIDADES</p> <p><i>Cornare</i> <i>iner</i></p> <p>CORPORACION AUTONOMA REGIONAL INSTITUTO DE ESTUDIOS REGIONALES RIONERO-NARE UNIVERSIDAD DE ANTIOQUIA</p>		<p>LOCALIZACION DEL MUNICIPIO EN EL CONTEXTO REGIONAL</p> <p>CONCEPCION </p> <p>CABECERA MUNICIPAL </p> <p>DELIMITACION MUNICIPAL </p> <p>RIO MABDALENA </p>	 <p>ANTIOQUIA</p>
---	--	--	--

Capítulo 2

Paisaje

Concepción o La Concha, como también le llaman cariñosamente propios y extraños, es un municipio minero, del siglo XVIII. La minería del oro atrajo a los colonizadores del oriente, cautivados por su ondulada topografía y sus ricas fuentes de agua, que todavía sirven de distintivo y atracción para los visitantes. Varias veredas cercanas a la cabecera se han transformado con la presencia de familias de Medellín que han instalado sus fincas de recreo.

La cabecera conserva la retícula de los viejos pueblos antioqueños en donde dominan la tapia y la teja, el blanco de las paredes y la madera multicolor en puertas y ventanas, de viviendas que no superan los dos niveles. Al caminar por las calles estrechas del centro de la cabecera se siente calor de hogar y vida de vecindad. Se modifica esa sensación al salir a las nuevas áreas de construcción, de viviendas de



El río Concepción pasa al lado de la población

ladrillo y cemento, en calles anchas y sistemas constructivos modulares.

El parque central, enrejado, es un hermoso jardín florido que sólo puede contemplarse a distancia. Por allí circulan esporádicamente vecinos y visitantes; y en los fines de semana, alrededor del parque, se instalan unos pocos kioscos y puestos de ventas del escaso mercado semanal.

Las calles de La Concha, adoquinadas y pavimentadas, soportan el paso de los automotores y el galopeo de los caballos y las mulas, cuya presencia es todavía importante.

El crecimiento de la localidad parece haberse detenido después del auge de la minería. El visitante tiene la sensación de estar viviendo en un ambiente del siglo XIX. En donde la memoria colectiva gira alrededor de las hazañas de José María Córdova.

Allí el artista de la paleta o la pluma puede sentirse con toda la disposición ambiental para asumir la creación con toda la libertad de su espíritu.



Capítulo 3

Formación histórica

El altiplano del oriente antioqueño estuvo habitado antes de la presencia española por varias comunidades indígenas dedicadas a la agricultura, la domesticación de animales y el tejido.¹ Los primeros españoles en llegar fueron los hombres del mariscal Jorge Robledo, comandada por el capitán Alvaro de Mendoza, los cuales, al llegar a Heliconia, se dividieron en dos grupos: uno al mando de Jerónimo Luis Tejelo, que arribó al valle de Aburrá; y el otro bajo el mando de Mendoza, que se ubicó en 1541 en los alrededores de Rionegro.

1. Castillo, Neyla. Las culturas Indígenas Preshispánicas en: *Historia de Antioquia*. Medellín. Suramericana 1988. p. 39.

Fundación y vida colonial

En 1661 con el ánimo de abrir la frontera minera y agrícola, varios propietarios mineros de la ciudad de Antioquia extendieron sus explotaciones desde San Pedro y el valle de Ovejas hacia Concepción, Santo Domingo y el río Porce.

En los inicios del siglo XVIII, algunos españoles propietarios de cuadrillas de negros esclavos empezaron a llegar a la zona con el fin de explotar sus ricos yacimientos de oro, a los cuales llamaron Real de Minas de Nuestra Señora de la Concepción, pertenecientes a la jurisdicción de Rionegro.² Una de ellas, la mina La Concepción, fue de propiedad del capitán Felipe Rodríguez de Manzano.

Para 1730 Concepción contaba con un alcalde pedáneo, y cuadrillas de mineros independientes, provenientes, especialmente de los de Rionegro, Medellín y Barbosa. En ese momento poseía, además, dos capillas, las cuales eran servidas por clérigos de Remedios, Marinilla y Rionegro. Esto originó conflictos posteriores, como se verá en la historia parroquial.

En 1771, con el aumento de pobladores, especialmente mineros, y el número considerable de viviendas, se fundó oficialmente Concepción; tres años después fue erigida municipio con el señor José A. Delgado como primer alcalde.

Entre 1786 y 1787, Concepción contaba —según los censos de población realizados en esa fecha— con alcalde, juez pedáneo y sacerdote, quienes tenían la función de administrar el territorio que comprendía los siguientes límites:

2. Uribe Angel, Manuel. *Geografía General del Estado de Antioquia en Colombia*. Medellín. Extensión Cultural. 1985. p.285

De las cruces siguiendo la cordillera de la Magdalena por ella abajo lindando con la jurisdicción de San Vicente a dar al río Negro, por este abajo, (lindan con ... Marinilla) a donde encuentra a Santo Domingo (lindando con la jurisdicción de Nusito) siguiendo a donde encuentra una quebrada que llaman de los Reyes, por ella arriba hasta sus nacimientos y de estos por una cordillera a caer a la quebrada del Fonuo al encuentro de un amagamiento que llaman de San José, que del otro lado cae a la dicha quebrada, magamiento arriba a coger el camino real que viene de la quebradona y por dicho camino real a topar con la jurisdicción de Aburrá, cordillera arriba a dar las Cruces, primer nombramiento, esto es un circuito. Ahora en lo largo se ha trazado del tambo de Santo Domingo a las vertientes de la Magdalena ocho leguas y en ancho de la orilla del río Negro de donde encuentra el río de la Concepción a la cordillera del río Aburrá cinco leguas y media³.

En 1787, finales de la colonia, Concepción era una población de medianos y pequeños propietarios, pues de 119 habitantes sólo 29 carecían de tierras para cultivar. Para entonces los informes sobre el Municipio coincidían en señalar que “no hay tierras baldías, todas tienen propietario”⁴(Véase Tabla 3.1).

3 Casas Alvaro y Gloria Bonilla (compiladores). Informe monográfico del municipio de Concepción. Seminario Permanente del oriente antioqueño. Ican-Faes 1985. p 9. (inédito).

4. A.H.A. Censos. T. 336. Doc.6473. f.512r

Tabla 3.1 Propietarios de tierras 1786-1787.
Concepción.

<i>No. Propietarios</i>	<i>Extensión</i>	<i>Observaciones</i>
18 blancos	Entre 51-100 cuadras	de 27 blancos sólo 5 no tenían propiedad.
6 blancos	Más de 100	
18 mestizos		No se conoce la extensión
13 mestizos	Entre 21-50 cuadras	De 45 mestizos 9 no tenían tierra
5 mestizos	Entre 11-20 cuadras	
10 mulatos	Entre 25-50 cuadras	De 40 mulatos 9 sin tierras.
7 mulatos	Entre 51-100 cuadras	
14 mulatos		Propietarios. No se sabe la extensión.
1 negro libre	Más de 100 cuadras	De 7 negros libres 1 propietario.

Fuente: Pimienta Luz Eugenia. *Mestizaje y Sociedad en Antioquia 1780—1810*. Tesis. Facultad de Ciencias Humanas. Departamento de Historia. Universidad de Antioquia. Medellín, 1985, p. 191.

Los pobladores de Concepción —como la mayoría de los de otras poblaciones de Antioquia durante el siglo XVIII— se dedicaban a las actividades mineras, en las minas de aluvión en los meses de verano y a las actividades agrícolas en los otros meses del año; en este último caso a cultivos como el de maíz y legumbres.

En 1787 Blas Marín, agricultor y mazamorrero, era un ejemplo de la doble actividad económica rei-

nante en el Municipio. Este poseía 10 fanegas de tierra en las que sembraba maíz, fríjol, plátano y legumbres, que le producían al año, entre 15 y 30 pesos destinados a la manutención de su familia. Al mismo tiempo poseía una mina ubicada en San Bartolo, que trabajaba con sus hijos y la cual le producía 100 pesos anuales⁵.

Concepción en el siglo XIX y principios del XX

A lo largo del siglo XIX Concepción creció tanto en población como en viviendas gracias a su desarrollo minero, agrícola y ganadero. Para 1885 se contabilizaban 5310 habitantes en toda su jurisdicción. (Véase tabla 3.2) Ese mismo año Manuel Uribe Angel describía a Concepción de la siguiente manera:

Se entra en esta chica pero preciosa población siguiendo la margen izquierda del río, como si anduviera por las vueltas de un caracol, hasta dar en su centro asentado sobre la cordillera y rodeado por colinas que se extienden a su pie. El plano en que está es un poco desigual, y se debe a esta circunstancia el que sus calles sean un tanto irregulares, si bien algunas de ellas empedradas para facilitar el tránsito. Los edificios son de tapias y tejas, de mediana elegancia algunos y realizados los más por esmerado aseo y por cierto aspecto de holgura y comodidad...

Sus aguas son purísimas y su aire tan limpio y sano para ser respirado⁶.

5. Villegas V. Lucelly. Minería y Trabajo Independiente en Antioquia Colonial. Los mazamorreros 1770-1820. Tesis de grado Facultad de Ciencias Humanas Departamento de Historia. Medellín Universidad de Antioquia. 1984. p. 58-59

6. *Op.Cit.* Pág. 286

Hacia 1890 salieron de Concepción Alejandro Osorio y Salvador Córdoba hacia los territorios de Alejandría con el fin de laborar en las minas del paraje Nudillales. Una vez allí, levantaron un caserío, al que llamaron San Pedro de Alejandría, el cual se encuentra cerca a la quebrada Nudillales. En 1907, el poblado fue erigido Municipio y segregado de Guatapé por el Decreto 304.⁷

La población en los albores del siglo XX

En los albores del siglo XX, se encontraban en Concepción 196 propietarios urbanos residentes en las calles Córdoba, Valparaíso, Palermo, Jazmín, Palestina, El Callejón, Buey y Puente de Narciso. Luego, a mediados de este siglo estos nombres desaparecieron cuando se cambió la nomenclatura en la localidad. En 1903 de 290 contribuyentes, 55 procedían de otras partes⁸.

En 1911 Concepción contaba con iglesia, cementerio, casa de beneficencia, casa consistorial, escuela de niñas, telégrafo, parque, matadero y el puente real. Igualmente contaba con nueve tiendas y un estanco. En el marco de la plaza además de la iglesia y de sus propiedades, los propietarios rurales poseían posadas dormitorio destinadas para todas aquellas personas que debían realizar diligencias personales⁹.

También en 1911 habitaban en su cabecera propietarios de otros lugares: 6 de Segovia, 4 de Mede-

7. Iner-Cornare. *Alejandría*. Colección Estudios de localidades. Medellín Universidad de Antioquia. 1990. p. 22-23.

8. Archivo Municipal. Alcaldía. 1903

9. *Ibid.* 1911

10. *Ibid.* 1911

llín, 3 de Alejandría, 2 de Barbosa, 1 de Cisneros y 1 de San Roque. Varios de ellos estaban dedicados al comercio con tiendas de víveres y almacenes.¹⁰

Los pobladores rurales de esa época vivían en los parajes de El Pueblo, Trinidad, El Morro, Arrayanes, La Loma, San Juan, Matasano, El Oro, La Quiebra, Santa Ana. El gran propietario, quien poseía más de 250 hectáreas rurales además de sus posesiones en la cabecera, era Alejandrino Aguilar.

Al área rural de Concepción llegaron a instalarse 28 personas oriundas de San Vicente, 12 de Santo Domingo, 7 de Barbosa, 5 de Alejandría, 5 de Rionegro, 3 de Girardota, 2 de Medellín, 1 de Segovia, 1 de Marinilla, 1 de El Peñol y 1 de Don Matías. Las actividades económicas más destacadas en Concepción, eran la agricultura, la minería y la ganadería; el comercio era escaso.

En 1912, según el censo de población de los 3283 habitantes, 2576 están distribuidos en diversas profesiones a saber: 21 eran profesionales, 158 se dedicaban a trabajos artesanales, incluidos la minería; 9 eran empleados, 723 eran agricultores, 32 ganaderos, 57 comerciantes, 53 transportadores arrieros fundamentalmente, 217 jornaleros, 189 sirvientes y 1097 realizaban oficios domésticos.¹¹ (Véase tabla 3.2).

Instalación de los servicios públicos

En las primeras décadas del siglo XX se instalaron los servicios públicos en la cabecera. En 1906, por el decreto 821, el general Rafael Reyes creó la oficina de telégrafo, la cual tuvo como primer admi-

11. Alvarez, Victor. Cuadro ocupaciones en Antioquia 1912 por subregiones. Documento de trabajo 1992. (inérito).

nistrador a Francisco de P. Correa. Diez años después, por acuerdo 5 de 1916, fue declarada de utilidad pública la instalación de la luz eléctrica, para ello se destinaron 5000 pesos. El 22 de mayo del mismo año fue firmado el contrato para la instalación de energía eléctrica con la firma "Ramírez John Zeledón y Cía". La planta se edificó cerca al río Concepción, para aprovechar las caídas de agua de El Salto y La Bolsa y así poder generar 10 kilovatios de potencia. El Municipio reglamentó el contrato de ese servicio un año después¹².

Ninguna vereda dispone de un acueducto común y los moradores resuelven en forma individual su abastecimiento de agua. La electrificación, por su parte, se ha extendido en el Municipio; así, en 1985, el 38,6% de las viviendas poseían energía eléctrica¹³ y en 1988 se adelantó la electrificación de las veredas San Juan Alto, San Juan Llanos, Barroblanco, Las Mercedes, Santa Gertrudis, La Cejita, Popalito y Trinidad, a través de Cornare.¹⁴ Este servicio se usa para alumbrado público y algunos electrodomésticos; la cocción de los alimentos se hace empleando leña como combustible.

La administración municipal y los pobladores se interesaron por ampliar la educación, especialmente en el área rural. Para 1930 existían varias escuelas en los lugares de Santa Ana, La Piedad, San Pedro, Alto Carvajal y Las Frías.¹⁵ Diez años después en San Pedro asistían a la escuela 70 niños de las 25 familias que componían la vereda.

12. Archivo Municipal. Acuerdo No.5 de 1916 y Zapata C. Heriberto. *Monografías de Antioquia* 1978. p.100.

13. Dane-Cornare. Censo de población y vivienda. Concepción. 1985 [s.p].

14. Cornare, *Op.Cit.* Pág. 30 a 50.

15. Archivo Municipal. Acta No. 23. 22 marzo 1930.

Tabla 3.2 Población 1780-1985. Concepción.

<i>Año</i>	<i>Habitantes</i>
1780	614
1808	786
1828	781
1835	1.160
1885	5.310
1905	5.039
1912	3.283
1918	3.544
1928	4.214
1938	4.233 Cabecera 625 resto 3.608
1951	4.327 Cabecera 631 resto 3.696
1964	5.536 Cabecera 1.116 resto 4.420
1973	5.953 Cabecera 1.162 resto 4.791
1985	6.077 Cabecera 1.260 resto 4.817

Fuente: Gobernación de Antioquia. *Anuario Estadístico de Antioquia*. Varios años.

Pimienta, Luz Eugenia. *Mestizaje y sociedad en Antioquia 1780-1810*. Medellín, Universidad de Antioquia, 1985 (tesis).



Capítulo 4

El territorio de Concepción

La adscripción jurídica

En el siglo XIX el territorio colombiano, y específicamente el antioqueño, presentó diversas divisiones político administrativas en los períodos críticos de la historia nacional, los cuales fueron provocados por los vaivenes de la política partidista.

Por la ley 16 de mayo de 1851, Antioquia fue dividida en tres provincias: Medellín, Antioquia y Córdoba, esta última tenía a Rionegro como su capital y comprendía el oriente y sur de Antioquia.

El 8 de noviembre de 1862, el general Tomás Cipriano de Mosquera suprimió el departamento de Oriente, cuya capital era Marinilla, y lo anexó a Rionegro, del cual también hizo parte Concepción.

En 1871, durante la gobernación de Pedro Justo Berrío, el Estado de Antioquia fue dividido en seis

departamentos, entre ellos el de Oriente, compuesto por los distritos de Marinilla, Carmen, La Ceja, Corcóna, Concepción, Guarne, Guatapé, Nare, El Peñol, Santa Bárbara, San Vicente y Granada.

En 1885 Concepción perteneció al departamento de Oriente, con capital en Rionegro. Su creación se había decretado ese año.¹⁶

Desde que se estabilizó el departamento de Antioquia, Concepción hizo parte del mismo, como entidad autónoma en lo político administrativo. En el decenio del treinta dependía del juzgado promiscuo y del círculo electoral de Santa Domingo. Hoy tiene más nexos con Alejandría, San Vicente y Barbosa.

El territorio según el censo de 1938

En 1938 Concepción sufrió una nueva división, para efectos del censo de población que se realizó ese año. En éste Concepción fue dividida en quince zonas. Ellas fueron:

1. El Poblado con 68 viviendas
2. San Juan con 37 viviendas
3. La Cejita con 30 viviendas
4. Palmichal con 30 viviendas
5. Las Frías con 49 viviendas
6. (un lugar no denominado) con 62 viviendas
7. La Trinidad con 30 viviendas
8. Las Mercedes con 40 viviendas
9. Por la quebrada Santa Gertrudis y el camino real al Peñol con 99 viviendas

16. Villegas V., Lucelly. Formación histórica de la región del Oriente Antioqueño. Medellín. Cenics-Cornare. Universidad de Antioquia 1988. pp.8-9



Callejuelas del que fuera un asentamiento minero

10. Los Cirpes con 19 viviendas
11. La Candelaria con 50 viviendas
12. El Morro con 66 viviendas
13. El camino a Santo Domingo con 14 viviendas
14. La Palma, San Bartolo y El Socorro con 42 viviendas
15. San Pedrito con 24 viviendas.¹⁷

17. Archivo Municipal. Junta del censo. Acta N°2. 13 de mayo de 1938.

El censo dio como resultado un total de 660 viviendas para 4233 habitantes localizados en sitios que hoy son importantes veredas del municipio (Véase tabla 3.2).

Caminos y carreteras

Desde finales del siglo XVIII Concepción fue un sitio de paso hacia el río Magdalena y el nordeste antioqueño. Por allí transitaban mineros, comerciantes y demás viajeros.

Durante el siglo XIX, se convirtió en paso obligado del oriente hacia Santo Domingo, Barbosa y los minerales de Nudillales, ubicados en el actual municipio de Alejandría. Concepción era, además, la puerta hacia Porce y los distritos mineros de esa región. También fue lugar importante en el camino que llevaba primero, a Juntas del Nare y luego a Islitas. Según James Parsons, al comenzar este siglo empezó a usarse una segunda vía que acortaba el recorrido del antiguo camino al Nare, pasando por un lado de Yolombó y Santo Domingo;¹⁸ de aquí debían cruzar a Concepción para llegar a Rionegro.

Hasta mediados del siglo XX estos caminos fueron vitales para el desarrollo económico de la localidad ya que por ellos transitaban bueyes, mulas y arrieros con sus productos. Los arrieros de Concepción cargaban papa hacia Remedios, Segovia y Zaragoza y de allí traían arroz y cacao. También se viajaba a Santo Domingo para llevar productos de tierra fría y traer todo aquello que no era posible producir en la localidad.

18. *La colonización antioqueña en el occidente de Colombia*. 1979. p.196

Un ejemplo que evidencia las dificultades del transporte de productos y artefactos fue la traiga de la estatua de Córdoba, la cual se tuvo que hacer en barco hasta Puerto Berrío, de allí se subió por ferrocarril hasta la estación Providencia y luego a lomo de mula por San Roque y Santo Domingo hasta el pueblo.¹⁹

Con la construcción del ferrocarril de la Quebra, el camino por Santo Domingo recobró mucha importancia, debido a que eran muchas las personas que viajaban a Puerto Berrío, Cisneros y Barbosa.

En las orillas de las vías que comunicaban al Municipio, existieron varias fondas famosas como Barroblanco la cual estaba ubicada en el camino a Barbosa, allí se expendía **tapetusa** con ramitas de tomillo y **fermentado** con panela.²⁰ Estas fondas también existieron en el camino a San Vicente adonde se transportaba cabuya. El recorrido que se debía hacer para ir a Barbosa duraba aproximadamente tres horas y media.

El 6 de junio de 1952, se conformó en el Municipio una junta procarretera y un comité femenino para impulsar la construcción de la vía El Hatillo—Concepción. Para lograr tal cometido, pidieron la colaboración de los pobladores de Barbosa y Alejandría. Además, se contó con el apoyo especial del presbítero Felix Ramírez. También se difundió propaganda radial para impulsar la obra y dar a conocer al Municipio, la cual hacía comentarios alusivos a la estatua de Córdoba, el estilo y el arte del templo, la bondad del clima, y el espíritu laborioso y emprendedor de sus habitantes.²¹

19. Ramón Zapata, poblador. Entrevista Iner, 1992.

20. *Ibid.*

21. Archivo Municipal. Acuerdos 1957

La decisión de abrir la carretera por San Vicente fue resultado, según algunos, de la reducción de costos, y según otros de los intereses y las presiones políticas y personales de algunos beneficiados.

La carretera fue puesta en servicio en 1963, con una extensión de 71 kilómetros desde Medellín. Luego se construyeron 18 kilómetros hasta Alejandría.²²

Posteriormente se fueron abriendo vías a las veredas de San Juan, San Bartolomé, La Candelaria, Santa Rita y Las Frías. Hoy se construyen varias transversales como La Palma, San Cristóbal, y Sonadora. Además se continúan las vías de Santa Ana, San Pedro, Peñol, San Juan, El Alto y La Cejita.

En la década del ochenta se abrió la carretera Hatillo—Barbosa—Concepción, la cual bordea el antiguo camino de Ventanas, reduciendo el tiempo de recorrido. Abierto a pico y pala y un período de aproximadamente 10 años.

La Sociedad Transportadora de San Vicente Ltda. presta el servicio de transporte a Concepción con líneas compartidas con San Vicente y Alejandría, esto lleva a que el servicio sea deficiente y se torne crítico en fines de semana y en períodos de vacaciones.

El paisaje actual

Veinticinco veredas y cuatro parajes conforman el territorio municipal, el cual posee una topografía quebrada en su mayor parte. Las alturas más sobresalientes son San Pedro, Obispo, Boquerón, Pilón y Piedra El Ermitaño. Las atractivas planicies del valle del río Concepción y las suaves ondulaciones don-

22. Zapata Cuéncar Heriberto. *Monografías de Antioquia*. p. 100.

de reposa la cabecera contrastan con un paisaje lleno de altibajos. El río Concepción desemboca en el río Nare, luego de pasar por la cabecera y recorrer el territorio en sentido transversal, recibiendo las quebradas Arango, Morrorreyes, Santa Gertrudis, Las Animas, La Justa, Piedralisa, El Tejar y La Piedad.

Sobre el valle del río Concepción se encuentra una gran cantidad de fincas de recreo, cuyos propietarios son, en su mayoría, de Medellín. Otras se sitúan en cercanías a la cabecera, y en inmediaciones de las vías que conducen a San Vicente y a Barbosa. Esta es también una zona de atractivo turístico debido a que constantemente llegan visitantes, especialmente ciudadanos para realizar actividades recreacionales. Los charcos más visitados, incluso por los jóvenes conchanos²³, son: El Aguacate, La Planta, Charco Azul, la Hojita de Charco Azul, Quebradaloca, Las Cascadas, El Chorro de Morrorreyes, San Bartolo, La Piedad y Villapiedad.²⁴

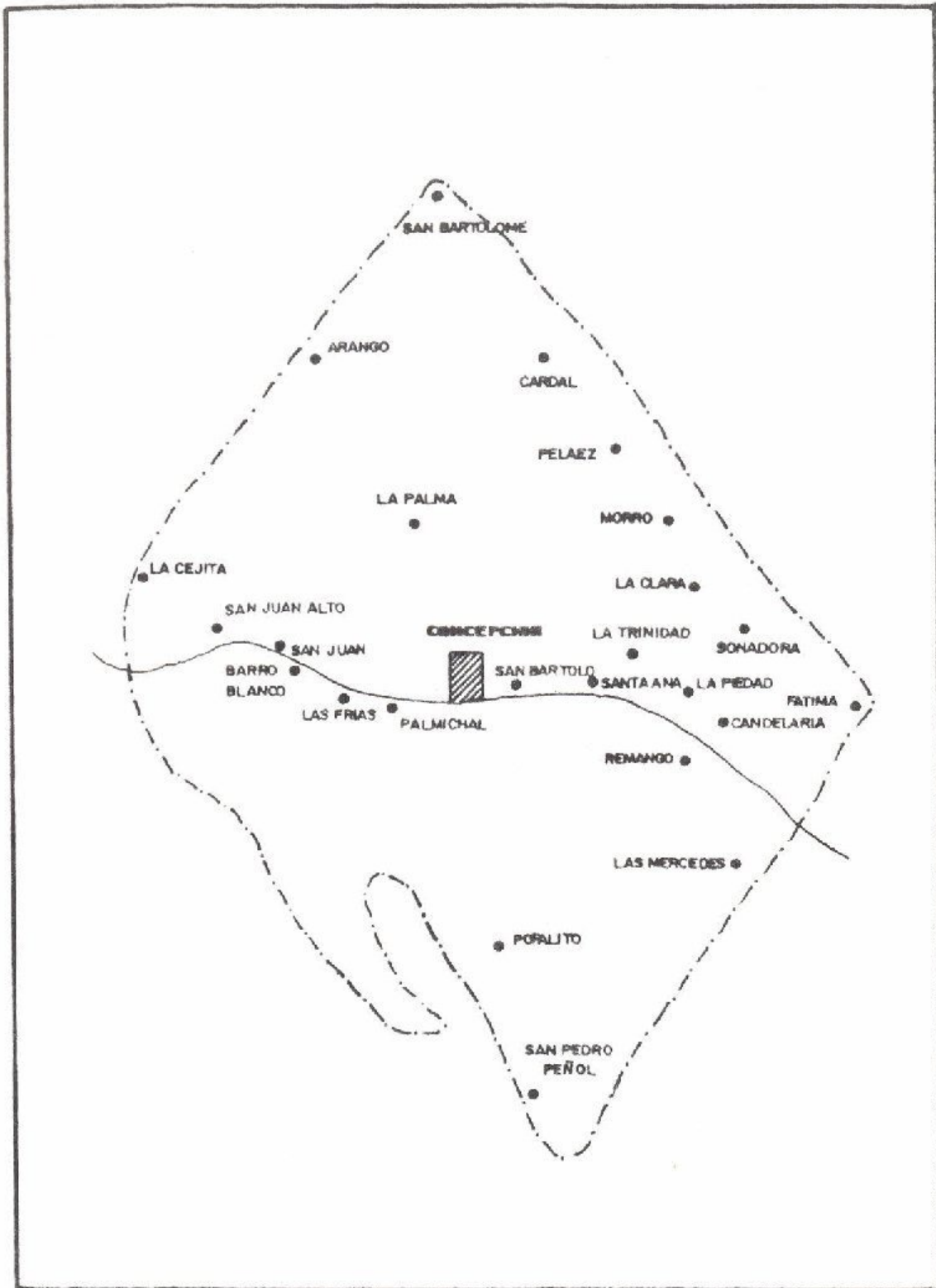
Zonas de vida

El medio natural de Concepción presenta varias zonas de vida: bosque pluvial premontano, bosque muy húmedo premontano y bosque muy húmedo montano. El territorio es apto para el surgimiento y crecimiento de fuentes de agua;²⁵ sin embargo, sus bosques han sufrido, una deforestación intensa y su

23. Familiarmente se denominan conchudos.

24. Iner. Taller pueblo vivido-pueblo deseado. 11 grado Liceo Departamental. Concepción, noviembre de 1992.

25. Convenio DAP-Municipio-Cornare. Plan de Desarrollo Municipal de Concepción. Medellín. Agosto de 1991. [s.p.].



<p>COLECCION DE ESTUDIOS DE LOCALIDADES</p>		<p>AREA RURAL MUNICIPIO DE CONCEPCION</p>	<p>ANTIOQUIA</p>
<p>CORPORACION AUTONOMA REGIONAL</p>	<p>UNIVERSIDAD DE ANTIOQUIA</p>	<p>TALLER: Estudiantes Liene Integrado Grupo II</p> <p>DRUJO: Martha C. Suarez R.</p>	

cobertura vegetal sólo se conserva en las partes altas de las montañas. Esto produce escasez de agua durante el verano en algunas veredas.²⁶

Preocupados por el peligro que acarrea la deforestación, los conchanos formaron un comité ecológico donde tienen participación mayoritaria los jóvenes estudiantes. Sus proyectos son la reforestación de las orillas del río Concepción, de los alrededores del relleno sanitario y de los bordes de las carreteras²⁷.

Dispersión del territorio

Las veredas presentan un tipo de poblamiento disperso debido a que sus viviendas se encuentran disgregadas y distantes unas de otras, están rodeadas por la parcela y los cultivos y no cuentan con ningún servicio común diferente al que proporciona la escuela y la electrificación.

En la actualidad algunas veredas carecen de escuela como: Palmichal, Santa Rita, Tafetanes, Chorrohondo y San Pedro-Santo Domingo. Una nueva escuela parece encontrarse en gestión en la vereda La Piedad-San Cristóbal.

Según el Plan de Desarrollo, el crecimiento poblacional urbano y rural del Municipio es mínimo. El censo de 1964 hablaba de 5536 habitantes²⁸ y el de 1991 de 6546, lo que indica que en 27 años la población tuvo un aumento por debajo de los mil habitantes. El poder de atracción de la localidad sobre las

26. Cornare. Estudios socioeconómicos y electrificación rural en la región Cornare. Santuario, agosto de 1990.

27. Taller Pueblo vivido... Noviembre de 1992

28. Gobernación de Antioquia-Dap. *Anuario Estadístico de Antioquia*. Medellín, 1965.

gentes del resto del Departamento ha descendido. En 1964, el 11,9% de sus pobladores nacían o procedían de otros municipios de Antioquia mientras en el censo de 1985 el mismo porcentaje había descendido a 7,4%²⁹.

Es difícil hablar en Concepción de zonas con características socio-culturales diferenciadas, sólo en la vereda La Cejita se perciben diferencias culturales. Sin embargo, por el escaso poder de atracción y la debilidad de la cabecera municipal como centro —especialmente comercial— del territorio, el oriente y el occidente del Municipio son atraídos por cabeceras más vitales. Las veredas de la zona oriental miran hacia San Vicente y las occidentales, con una mejor infraestructura relativa miran hacia Barbosa. Esto hace que La Concha se convierta en un territorio disgregado, en el cual es perceptible la insularidad de la propia cabecera con relación al resto del Municipio.

Conformación de la cabecera

Concepción surgió como un asentamiento minero para la explotación del oro, del río que lleva su mismo nombre.

A comienzos del siglo XIX (1808) el poblado era un conjunto de casas, dieciocho de las cuales eran de paja y cinco de teja, organizado alrededor de la iglesia parroquial, una construcción de ladrillo, cal y arena con techo de paja. Numerosas casas dispersas completaban el paisaje. En 1874 una sociedad de fomento, que colaboraba en obras públicas, ayudó a la construcción de un nuevo templo.

29. Dane-Cornare, *Op.Cit.* [s.p.]

La estructura de las calles curvas que presenta hoy en día el poblado de Concepción fue conformándose desde la colonia y corresponde a un asentamiento espontáneo de pobladores a lo largo del camino que comunicaba el oriente con el valle de aburrá y el Porce.

Para principios del siglo XX Concepción era lo que constituye actualmente la zona histórica, con su arquitectura armoniosa y un paisaje aldeano dominado por la mole del templo; calles inclinadas, estrechas y empedradas; casas de dos pisos en la plaza, con balcones y ventanas de madera pintadas de colores fuertes; paredes de tapia y alares continuos para la protección del peatón y casas de un solo piso en las calles más alejadas. Algunas viviendas tenían en su interior zaguanes y contraportones calados, patios centrales empedrados y rodeados de corredores con chambranas de madera; piezas en galería, pisos de tabla y salones de altos techos, con entradas laterales para las bestias y patios traseros. Otras menos dotadas y amplias, pero en general construcciones modestas sin derroche ni ostentación, dominaban también el paisaje aldeano. Esta arquitectura se asocia a la vida tranquila y sosegada de un pueblo hecho para caminar, y no para el tráfico automotor. En algunos espacios como el parque principal se observa una intención más decorativa y símbolo del héroe José María Córdoba, que utilitaria pues éste permanece cerrado y distante al goce de su hermoso jardín multifloral. Concepción es un Municipio de cuya belleza se enorgullecen sus habitantes.

Los nombres de las calles principales estaban asociados a actividades aldeanas que ya casi nadie recuerda; ellos han sido sustituidos por otros más emblemáticos, así la antigua Calle del carretero se empezó a llamar la carrera Córdoba; la calle de la

Chucha o Retiro, Ricaurte; El Tejar, la carrera Santander; puente Quevedo Arango, Avenida Tulio Ospina, y la calle Río, Uribe Uribe.³⁰

Algunas mejoras se hicieron a la infraestructura del poblado a finales de los años cincuenta como el ensanche de la planta eléctrica e instalación del servicio telefónico;³¹ la terminación del acueducto con auxilios de la nación y del Departamento;³² la reparación del local donde estaba ubicado el hotel de turismo; el acondicionamiento de un terreno para un parque infantil; la reparación del alcantarillado, el cual se encontraba en las peores condiciones, con las aguas negras corriendo por fuera de la tubería, y la pavimentación de las calles en 1965, las cuales se encontraban desempedradas como resultado de la construcción del acueducto.

Espacios públicos

La cabecera es un lugar de calma y tranquilidad todos los días de la semana. Mientras otros pueblos están sumidos los fines de semana en la agitación del mercado, en Concepción esta actividad pasa desapercibida. Sólo dos o tres toldos de carne, arrumes de papas y frutas sobre el suelo aparecen el domingo a un lado del parque. Aumenta, eso sí, la presencia de campesinos vestidos de ruanas a cuadros y sombreros de fieltro en los bares, cafeterías y tiendas que permanecen desocupados a lo largo de la semana.

Los cafés donde los parroquianos juegan cartas y escuchan música guasca están localizados en costado

30. Trabajo de campo. Concepción, nov./92

31. *La Concha*. Año VII No. 34. Concepción, Jul./88

32. Archivo municipal. Fondo personería. Concepción 1958

del parque. A este sitio concurren los campesinos que llegan al pueblo sábados y domingos. En las ace-
ras algunos hacen sus negocios y comentan las noti-
cias, mientras que otros cargan sus bestias o
aprovechan para mercar en las tiendas de abarrotes.

El Alto de Pastorita es un cruce de calles y lugar
de encuentro para la gente de la cabecera y para al-
gunos que viajan a Medellín. La cabecera cuenta con
608 edificaciones en total y su espacio urbano está
clasificado en tres núcleos. Ellos son:³³

Núcleo institucional. Constituido por la plaza
principal, donde confluyen la alcaldía, el templo, y la
casa cural; el cementerio de la carrera Bolívar, y la
oficina Empresa Antioqueña de Energía, Eade. Es
necesario decir que las actividades religiosas son las
de mayor vitalidad y concurrencia.

Núcleo de servicios. Está situado en la calle Al-
fonso Orozco —sobre la que se encuentra el hospital,
el parque de la Madre, la cancha municipal y la es-
cuela urbana de varones—; la carrera Córdoba y la
calle Nariño cerca al alto de Pastorita, donde se en-
cuentra la escuela de niñas y el liceo. Estos lugares
son los más concurridos, por la población joven. Es
además lugar de salida de las cabalgatas y de con-
centración de negocios de comidas y bebidas.

Núcleo de expansión. El que está conformado
por las áreas de crecimiento de la cabecera, por ba-
rrios como Villamaría y del hospital. Sus construc-
ciones son recientes y para uso residencial.

Los lugares para diversión y recreación son muy
escasos en la cabecera. Las heladerías y discotecas
ubicadas en el área urbana son espacios exclusivos
para los jóvenes de ambos sexos que viven o estu-

33. Taller pueblo vivido... Concepción, nov./92

dian allí. La decoración de estos sitios es moderna, al igual que la música que allí se escucha y baila.

Para la práctica de los deportes está la cancha municipal, la cual tiene poca concurrencia debido, quizás, a su reducido espacio y difícil acceso.³⁴ Recientemente se construyó una placa polideportiva en la escuela de niños y se inició otra en el liceo. El parque infantil es uno de los pocos lugares de diversión, pero el estado que presenta es lamentable, debido a la falta de conciencia por parte de la comunidad³⁵ y a su no mantenimiento.

El Alto de la virgen y la piedra del Ermitaño, situados en las afueras son sitios de paseo para grupos de jóvenes.³⁶ En estos momentos se piensa en un plan a corto plazo para hacer de la parte alta del río Concepción, cerca de la cabecera, un lugar turístico y recreativo,³⁷ debido a que son muchas las personas que ven en los charcos y sitios rurales, la mejor forma de recreación.

Otros espacios y edificaciones con que cuenta la cabecera son: el hotel municipal, la casa de la cultura, el hogar juvenil campesino, el parque José Salvador Córdoba y el matadero municipal que está ubicado en la salida para Alejandría.

Se destaca, en la cabecera, la excelente prestación de servicios públicos: el acueducto, con una cobertura total, posee planta de tratamiento, de ahí que se consuma agua potable.³⁸ El alcantarillado tiene una

34. DAP-Municipio-Cornare, *Op.Cit.*

35. Taller Pueblo vivido... Concepción, nov./92

36. Taller Pueblo vivido...

37. Entrevista con Felipe Gallego, segundo alcalde popular. Concepción, noviembre 1992

38. El 9 de septiembre de 1989 se inauguró la planta de tratamiento de aguas. Periódico *La Concha*. Año VIII No. 39. Septiembre de 1989.

cobertura de 90% y se presta un buen servicio de aseo. El antiguo relleno sanitario terminó su vida útil, y hoy se dispone de uno nuevo. La electrificación rural y urbana es casi completa. La Concha tiene todo lo de un pueblo, pero en pequeña escala.

1973
1974
1975
1976
1977
1978
1979
1980
1981
1982
1983
1984
1985
1986
1987
1988
1989
1990
1991
1992
1993
1994
1995
1996
1997
1998
1999
2000
2001
2002
2003
2004
2005
2006
2007
2008
2009
2010
2011
2012
2013
2014
2015
2016
2017
2018
2019
2020
2021
2022
2023
2024
2025

Capítulo 5

Actividades económicas

Un pasado minero

Uno de los incentivos para el poblamiento del oriente antioqueño, y específicamente de Concepción, fue la explotación minera. Desde 1661 se registro en la región la presencia de mineros con cuadrillas de esclavos,

... en Concepción y Santo Domingo, así como en el curso medio de los ríos Porce y Nare laboraron extrayendo el mineral los esclavos de Juan García de Ordaz, Laureano de Piedrahita y Pedro de la Serna Palacio, entre los más notables señores de cuadrillas.³⁹

39. Alvarez, Victor. La sociedad Colonial 1580-1720 en: *Historia de Antioquia*. Medellín. Suramericana 1989. p.56

A mediados del siglo XVIII se explotaron minas como la Concepción, El Rosario, Minas Ricas, Río Abajo, Cruz Arriba y Nusito.

En 1750 Concepción obtuvo la categoría de Real de Minas. Siete años más tarde se creó el partido o poblado de Nuestra Señora de la Concepción; fue el período en que los mazamorreros o trabajadores independientes y esclavos iniciaron el trabajo de minas.

Para 1757 existían 9 establecimientos con cuadrillas de esclavos. Hacia 1780 se presentaba un gran número de mineros independientes, de los cuales cuarenta estaban registrados; la mayoría de ellos eran mestizos y mulatos y combinaban el trabajo minero con el agrícola y el artesanal. Esto les originaba ingresos anuales de entre 50 y 100 pesos. La mayor parte del dinero provenía de la explotación minera.⁴⁰

En el censo de 1786 se decía sobre la minería:

todas las aguas que encierra esta jurisdicción son minerales, que antiguamente se registraron y trabajaron, pues la mayor parte está labrada y aunque dicen que hay algunas minas de veta no están puestas en labor⁴¹

La construcción del molino de pisones y de otros adelantos técnicos para la minería —realizado por Tyrell Moore en 1830 cerca a Santa Rosa— representó muchos beneficios para la de veta. Su uso se generalizó en Antioquia; así, por ejemplo, la mina El Criadero, ubicada en Concepción, los utilizó en su

40. Villegas V. Lucelly. *Op.Cit.* Pág.58-59 y 103. Además ver cuadro No. 13.

41. Alfonso A. Censos tomo 336. Doc. 6473. Citado Alvaro Casas. *Op. Cit.* p. 9.

producción de oro de filón de 675 milésimas, según análisis hecho por los hermanos Vicente y Pastor Restrepo, a finales del siglo XIX.⁴²

Para 1885 se hablaba por un lado del empobrecimiento de las minas y por otro, de la dedicación que los pobladores le estaban otorgando a la agricultura y a la ganadería.

Desde el siglo XVII hasta finales del siglo XIX se trabajaron varias minas, entre ellas: La Concepción, río Santo Domingo, Río Negro, Remango, Puntales, Popalito, Quebrada Grande, San Cristóbal, Palmichal, San Pedrito Frías, Matasano, Ventanas, La Loma, La Piedad, El Roble, Las Mercedes, La Candelaria y San Juan⁴³.

El viajero Pierre D'Espagnat menciona a Concepción, junto con Remedios, Amalfi, Cruces de Cáceres, Marmato y Andes, como puntos de concentración de la explotación aurífera, los cuales mantenían estrechas relaciones de negocios con Medellín,

donde convergen los negocios, los informes, los lingotes, los propietarios y los arrendatarios de las minas aglomeradas, o sea en los 5 ó 6 puntos donde se concentra la explotación aurífera.⁴⁴

Según Vicente Restrepo la mina El Criadero, ubicada en el Municipio, era una de las principales de Antioquia. Su explotación se realizaba con técnicas avanzadas pues recurría a la pólvora. En otros casos el desarrollo tecnológico fue insuficien-

42. Poveda Ramos, Gabriel. *Minas y mineros de Antioquia*. Medellín, Banco de la República, 1981. p.51 y Vicente Restrepo. *Estudio sobre las minas de oro y plata en Colombia*. Faes, Medellín, 1979. p.59

43. Suárez Ivonne. *El Desarrollo de la minería en el oriente antioqueño Cenics-Cornare* 1988 [s.p.]

44. Citado por Suárez, Ivonne. *Op.Cit.* p. 72

te para permitir la explotación de ricos depósitos auríferos como en la mina la Cortada de Nudillales, ubicada entre Concepción y Alejandría, donde se presentaron grandes dificultades para cambiar el lecho del río.⁴⁵

El declive de la minería

La minería tuvo diferentes grados de desarrollo, según el tamaño de la explotación, las relaciones sociales de producción y el avance tecnológico que se podía permitir.

El Criadero fue una de las minas que logró constituirse en una empresa importante de su época. Hasta mediados del presente siglo se explotó sin mucho éxito. El trabajo en las minas por mazamorreros independientes fue más significativo por el número de pobladores oriundos de Concepción que lo realizaban y por los forasteros dedicados a esta actividad. Todos ellos recurrían a métodos artesanales, de ahí que su rendimiento e ingresos eran menores, lo que los obligaba a recurrir a las actividades agrícolas como los cultivos de maíz, plátano, frijol, caña y hortalizas.

En la primera mitad del siglo XX se explotaron veinticinco minas. Después de la década del treinta se intensificó en gran parte del Departamento la búsqueda y registro de minas de vieja y nueva explotación por parte de mineros y comerciantes que pretendían negociarlas con personas y compañías extranjeras.

Entre 1932 y 1941 se denunció un número considerable de minas en San Juan, Santa Ana, San Pe-

45. Citado por Suárez Ivonne. *Op. Cit.* p.p. 90-91

drito, Charco Colorado, Ventanas, San Cristóbal, Popalito, El Criadero, San Andrés, El Remanguito, Matasano, Santa Gertrudis, La Sonadora, Palmichal, San José y El Carmelo.

En 1934 se denunciaron 26 minas, 34 en 1935, 20 en 1936, 18 en 1937, 11 en 1938, 16 en 1939 y 10 en 1941. Luego de este período no hay registros recientes de minería ni de explotaciones importantes de minas de oro en Concepción.⁴⁶

La segunda guerra mundial produjo una reducción en la actividad minera de Concepción y de otros Municipios del Oriente Antioqueño, los cuales tuvieron que salir poco a poco de la lista de productores. También la violencia partidista, de mitad del siglo dejó su marca sobre esta actividad económica;⁴⁷ así, en 1960 Concepción sólo alcanzó a producir 83 gramos puros de oro y 25 de plata.⁴⁸

En el período 1972—1986, la minería del oriente antioqueño se recuperó por el aumento en el precio internacional del oro y por las definiciones del Fondo Monetario Internacional acerca de la libre fluctuación del precio. Pero Concepción no participó de esta bonanza: en 1986 su producción minera fue la penúltima de la región;⁴⁹ en 1975 produjo 161 onzas troy de oro y 28 de plata; en 1985 7 onzas troy de oro y 1 de plata y en 1990 prácticamente estaba agotada la minería pues en ese año sólo se produjeron 0,1 onzas troy de oro.⁵⁰

46. Archivo Municipal. Avisos de Minas. 1932-1941

47. Suárez, Ivonne. *Op. Cit.* p. 129

48. Gobernación de Antioquia. Departamento Administrativo de Planeación (DAP). *Op. Cit.*

49. Suárez, Ivonne. *Op. Cit.* p. 131

50. Gobernación de Antioquia. DAP. *Op. Cit.* Varios años.

Actividades complementarias

La agricultura y el comercio con otros municipios siempre fue una alternativa de subsistencia, aún en épocas de auge minero. Hay quien dice que a principios de este siglo “por aquí bajaban las bueyadas con café y subían con comercio”.⁵¹ A esta actividad contribuía el gobierno con la construcción de nuevos caminos.

En el decenio del treinta se producían velas de cebo y tabaco; también se fabricaban colchones de paja y sombreros de palma real, llamados *matagente*. El paisaje de los alrededores de la cabecera era distinto, pues ésta estaba rodeada de grandes cultivos de café. La gente que ha llegado y los nuevos usos del suelo —para fincas de recreo o para ganadería— desplazaron a los habitantes de antaño. Hace sólo 20 años se fabricaban nuevos y originales productos, como la crema de café, de chocolate y de menta, por un campesino en la vereda Las Frías,⁵² que poseía su propia fórmula para elaborar las bebidas.

En 1948 el Municipio presentaba actividad ganadera significativa: 16580 cabezas de ganado vacuno, 1124 de caballar, 485 mulas, 5 asnos, 1470 porcinos, 1470 ovejas y 6 cabras. Además se postulaba como gran productor de maíz con 73141 cargas. Otros productos eran la panela, 972 cargas; frijol, 1927; yuca, 3426; papa, 1472, y café con 400.⁵³

En síntesis, Concepción fue un poblado con una dinámica económica importante y variada, abierta a diferentes posibilidades productivas. Su conexión con

51. Entrevista a poblador de 92 años. Concepción, noviembre de 1992.

52. Entrevista a poblador. Concepción, noviembre de 1992.

53. Aguirre, Raymundo. *Op.Cit.* p.p. 28-31

otros municipios de la región, la influencia de la gente que ha llegado y los nuevos usos del suelo, están creando un nuevo municipio.

En búsqueda de un centro económico

Concepción puede caracterizarse como una aldea cuya diferenciación social es mínima. Está habitada por pequeños productores⁵⁴ agrícolas que destinan sus productos al mercado y al autoconsumo familiar. No existe ningún desarrollo en actividades distintas a la agrícola; así, son incipientes el comercio y los servicios. Tal vez la característica aldeana más importante es que los productores son atraídos fuertemente por localidades vecinas, con economías más dinámicas, como Barbosa, Alejandría, San Vicente, Rionegro y El Peñol.

El Municipio tiene un buen sistema de vías hacia afuera pero internamente está poco incomunicado. Se une por carretera a Barbosa, Alejandría y San Vicente, y de manera indirecta al oriente antioqueño y a Medellín. En cambio la mayoría de sus veredas están comunicadas por vías en mal estado, otras están desconectadas de la cabecera o, muy lejanas, lo que los lleva a recurrir al uso de mulas para el transporte de los productos agrícolas por caminos de herradura.

Buena parte de las vías veredales están inconclusas; algunas de ellas atraviesan importantes zonas agrícolas que en nada se benefician, pues mínimamente comunican a los mercados directamente. Las posibilidades de terminarlas son inciertas porque no existe actualmente un presupuesto para carreteras veredales, y porque los pobladores tradicionales aún

54. Aunque hay algunos grandes latifundios improductivos, en rastrojos y pastos enmalezados.

siguen transportando a lomo de mula su producción, a municipios vecinos, sin sentir la necesidad de construir carreteras veredales. En 1991, pese a ello, varias carreteras veredales se avanzaron entre ellas: Barroblanco, Ramal la Palma; Concepción-San Juan Llano; Santa Ana-La Trinidad; Concepción-La Piedad-Sonadora; ramal Fátima; San Juan Alto-La Cejita y Santa Isabel los Cachos-San Pedro Peñol.⁵⁵

Zonas productivas

Algunas de las veredas más productivas son San Juan Alto, San Juan Llano, Barroblanco, San Pedro Peñol, Las Frías, La Cejita, Arango y La Palma, las cuales están situadas al occidente del Municipio y producen productos como papa, maíz, fríjol, arveja, caña y fique. Estos productos, salen a los mercados de Barbosa, San Vicente y Rionegro.

Al oriente se encuentran Chorrohondo, Fátima, La Candelaria, Remango, Sonadora, La Clara, La Piedad y Las Mercedes cuya actividad principal es el café, el cual venden a la Cooperativa de Alejandría. Otros productos como la caña, el maíz y el frijol se destinan al autoconsumo. La ganadería ha tomado importancia en esta zona.

El norte, conformado por Fátima, San Pedro, Santo Domingo, San Bartolomé, La Candelaria y Chorrohondo, sólo comercian sus productos —café, caña, maíz, fique, fríjol y plátano— con Santo Domingo y Alejandría.

La zona central es cercana al casco urbano y está conectada vialmente a él y a San Vicente. Está compuesta por las veredas de Santa Ana, Santa Gertru-

55. Convenio DAP-Municipio-Cornare. *Op. cit.* p. 88.

dis, La Piedad, Tafetanes, Arango, Palmichal y Morrorreyes. La zona cubre las demandas de la cabecera y los excedentes se despachan hacia Medellín, Rionegro y San Vicente.⁵⁶

La papa es el cultivo más importante en volúmen. (Véase tabla 5.1) Las veredas que la producen son: San Juan Alto, Barroblanco, Las Frías, San Juan Llano, y La Cejita. Sus productores contribuyen al desarrollo del mercado en la subregión oriental y en Barbosa; parte de la producción de papa sale de estos sitios para Medellín.

Las relaciones económicas más estrechas con los municipios vecinos, llegan hasta el crédito agrícola: los productores deben acercarse a San Vicente por sus demandas de crédito, pues en la Caja Agraria de esta localidad se administran los fondos de Desarrollo Regional Industrial, DRI, para préstamos a agricultores.⁵⁷

La debilidad del mercado local

La costumbre de llevar la producción hacia centros económicos más importantes que la propia cabecera, tiene su lógica, de un lado, porque es bastante difícil la comunicación vial al centro local; de otro porque la población de la cabecera es reducida sólo alrededor de unas 1600 personas y su capacidad de consumo poco significativa debido al desempleo y a la poca dinámica económica en la zona urbana. El círculo vicioso es difícil de romper, pues los agricultores no se establecen en la cabecera, debido a que

56. *Ibid.*

57. Entrevista con auxiliar de Secretaría de Agricultura. Concepción, noviembre de 1992

no existe un mercado suficiente y rentable para sus productos; al mismo tiempo este mercado no se dinamiza, debido a que los productores no ven el centro local como un sitio de realización de la producción.

Tampoco los propietarios de las fincas de recreo, localizadas a lo largo y ancho del Municipio contribuyen a ampliar el mercado local, pues sólo van de paso y es mínimo lo que pueden dejar a cambio del disfrute del paisaje.

Es creencia generalizada que el comerciante de La Concha es usurero y agiotista con el campesino y que saca ventaja en la pesa o en el precio, esto se ha constituido en otra razón para salir, a Barbosa, a vender y a comprar lo necesario para el consumo. Aunque han llegado varios comerciantes nuevos que ofrecen mayores garantías al campesinado, éste prefiere comercializar su producción en los lugares tradicionales.⁵⁸

Los campesinos han planteado soluciones al problema de la comercialización, una de ellas fue la de construir un centro de acopio, pero este proyecto no se materializó. Ello indica que también la fuerza organizativa está dispersa. No hay proyectos que se unifiquen en torno al desarrollo interno municipal.

Aprovechamiento del suelo

La tierra no se utiliza con una plena capacidad. Cada productor dispone de más tierra que la sembrada. No existen estímulos para aprovecharla, pues resulta difícil la comercialización de volúmenes mayores; además el crédito para la agricultura es escaso y debe tramitarse en San Vicente. A todo lo

58. Entrevista con exalcalde popular. Concepción, noviembre de 1992.

anterior se suma la imposibilidad de contratar trabajadores asalariados para las faenas agrícolas. La única alternativa de solución presente es la de recurrir al "trabajo cambiado" entre vecinos.

Las características del suelo de Concepción no son buenas. La fertilidad es poca y las tierras presentan un alto grado de acidez: Ph de 4,4 a 5,6. El campesino se resiste a modificar sus métodos tradicionales de producción, lo que hace que la labor de la Secretaría de Agricultura de impulsar prácticas nuevas sea difícil. Debido a que los campesinos sólo se deciden a cambiar sus prácticas de cultivo cuando observan un ejemplo exitoso en algún vecino, tal entidad trabaja en proyectos piloto con campesinos de mayor receptividad, que "den ejemplo a los demás" y generen ánimos de imitarlos.

Cultivos

El fique

El fique ha recobrado importancia como actividad económica del Municipio por tener un mercado asegurado. Su comercialización está mediada por relaciones de lealtad y de amistad de los campesinos productores, con el único comprador del pueblo, el cual es un intermediario entre el productor y la Compañía de Empaques S.A. Esta compra la producción de cabuya a un menor precio, aduciendo a los productores que es de segunda calidad⁵⁹ y la vende a la empresa como producto de primera calidad. Su

59. La calidad de la cabuya en Concepción según la Compañía de Empaques es de segunda y tercera calidad. Debido al agotamiento de las tierras poco fique de primera se produce.

beneficio lo compone la comisión de la compañía y la diferencia entre el precio de compra y el precio de venta. En noviembre de 1992 esta empresa ofreció colocar un puesto de compra en la cabecera de Concepción, a lo que se opusieron los productores, pues para ellos tiene mayor peso su relación de amistad y lealtad con el intermediario quien "les presta plata y asegura su clientela". El vacío que han dejado las entidades y la empresa privada, actualmente es ocupado por particulares, que dejan su marca entre la comunidad.

Entre 1987 y 1990, el área sembrada en fique tuvo un crecimiento de 33,3%, después de una época crítica en que los costales se elaboraron con materiales sustitutos de la cabuya. En 1987 Concepción participó con el 17,6% del área sembrada en fique a nivel departamental y con el 16,9% del volumen total también a este nivel. En 1990 participó con el 21,5% del área sembrada y con el 19,9% de volumen total, en este año su rendimiento promedio fue casi igual al del promedio departamental, 99,2%.⁶⁰ (Véase tablas 5.2 y 5.4)

Otros productos

Entre 1987 y 1990, el área sembrada en maíz tuvo un comportamiento favorable, cuando creció en 13,2% después de una fuerte caída que se presentó entre 1985 y 1987 del 32%. Su volumen de producción ha aumentado bastante, principalmente en el último período, originando tasas superiores a las logradas a nivel departamental: 81,8% frente a 21%.

60. Cálculos Iner con base en: Secretaría de Agricultura. Anuarios. Medellín. Véase cuadros.

el rendimiento promedio del maíz fue similar al logrado a nivel departamental, el cual estaba representado con el 99%. (Véase tablas 5.1 a 5.5)

No sucedió lo mismo con la producción de frijol. El área sembrada con este producto había crecido en un 85,2% entre 1985 y 1987 pero entre 1987 y 1990 registró una profunda caída de 21,8%, bastante mayor que la registrada a nivel departamental la cual había sido de un 7,3%. A pesar de esta caída en el área sembrada, la producción se sostuvo, obteniendo buenos volúmenes. Entre 1985 y 1987 éstos crecieron en un 108,2% entre 1987 y 1990 en un 36,8%, lo que evidencia que este cultivo obtuvo un rendimiento promedio superior al logrado departamentalmente, pasando de 77,8% en 1987 a 106,7% en 1990.

Entre 1985 y 1987 el área sembrada en papa creció en un 25,5%, pero entre este último año y 1990 su aumento fue, menor, del 33,3%. El comportamiento del volumen de producción fue similar, con un alto crecimiento entre 1985 y 1987 del 326,6 y uno menor entre 1987 y 1990 del 55,5%. Su rendimiento promedio fue inferior al departamental, de sólo 80,9%. (Véase tablas 5.1 a 5.5)

En 1990 la producción de arveja estaba en crisis. Su área sembrada había crecido entre 1985 y 1987 en un 66,6% pero cayó bruscamente entre 1987 y 1990 en un promedio de 68,6%. A nivel departamental ocurría lo mismo: el área sembrada disminuyó en 66,4% en el último período. La tasa de crecimiento del volumen de producción también fue negativo y bajo: entre 1985 y 1987 era de 32,5% y entre 1987 y 1990 de 51,8%, mientras que a nivel departamental tendía a recuperarse. El rendimiento promedio de la arveja fue bastante in-

ferior al obtenido en el Departamento, del sólo 11,9-
%.⁶¹

El plátano, la caña panelera y el café son otros productos de la economía de Concepción pero de ellos no se tiene suficiente información. En 1985 había 20 hectáreas sembradas en plátano y 200 en caña.⁶² Para 1992 el área en caña se calculaba en 116 hectáreas.⁶³ Para el año 1959 Concepción tenía 50,3 hectáreas de café que equivalía al 0,04% del área departamental y produjo 46 toneladas, el 0,06% de la producción departamental. Entre 1980 y 1981 según el censo cafetero, Concepción tenía 26,8 hectáreas en café tradicional y 74,1 en café tecnificado.⁶⁴

Las veredas que fueron atendidas por la Secretaría de Agricultura de Concepción, presentan una evolución en la producción agrícola, la cual se puede apreciar en las Tablas 5.1 a 5.5

61. Cálculos Iner con base en: Secretaría de Agricultura. *Anuarios*. Medellín. Véase cuadros.
62. Cálculos Iner con base en: Secretaría de Agricultura. *Anuarios*. Medellín. Véase cuadros.
63. Secretaría de Agricultura. Estadísticas. Concepción, noviembre de 1992
64. Gobernación de Antioquia. DAP. *Op.Cit.* Varios años.

Tabla 5.1 Evolución del área sembrada en productos agrícolas (semestre A + semestre B). Tasas de crecimiento (%) y participación (%) Concepción.

	% de crecimiento			1987 1985	1990 1987
	1985	1987	1990		
Maíz					
1. Concepción	780	530	600	-32,0	13,2
2. Antioquia	99566	140743	78753	41,4	-44,0
3.1/2 (%)	0,8	0,4	0,8	-	-
Fríjol					
1. Concepción	290	537	420	85,2	-21,8
2. Antioquia	36970	36932	34234	-0,1	-7,3
3.1/2 (%)	0,8	1,5	1,2	-	-
Papa					
1. Concepción	135	480	640	255,0	33,3
2. Antioquia	14850	18670	16804,5	25,7	-10,0
3.1/2 (%)	0,9	2,6	3,8	-	-
Arveja					
1. Concepción	210	350	110	66,6	-68,6
2. Antioquia	1024	917	308	-10,4	-66,4
3.1/2 (%)	20,5	38,2	35,7	-	-

Fuente: Cálculos Iner con base en: Secretaría de Agricultura. *Anuarios*. Medellín. Varios años.

Tabla 5.2 Evolución del área sembrada en productos agrícolas permanentes. Tasas de crecimiento (%) y participación (%). Concepción.

	1985	1987	1990	% de Crecim	
				1987-85	1990-87
Plátano					
1. Concepción	20	n.d	n.d	-	-
2. Antioquia	39158	n.d	n.d	-	-
3,1/2(%)	0,05	-	-	-	-
Caña					
1. Concepción	200	n.d	n.d	-	-
2. Antioquia	42989	n.d	n.d	-	-
3,1/2(%)	0,5	-	-	-	-
Fique					
1. Concepción	n.d	150	200	-	33,3
2. Antioquia	n.d	850	931	-	9,5
3,1/2(%)	-	17,6	21,5	-	-

Fuente: Cálculos Iner con base en: Secretaría de Agricultura. *Anuarios*. Medellín. Varios años.

Tabla 5.3 Evolución del volumen de producción en productos agrícolas (en toneladas, semestre A + semestre B). Tasas de crecimiento (%) y participación (%). Concepción.

	1985	1987	1990	% de Crecim.	
				1987-85	1990-87
Maíz					
1. Concepción	528	660	1200	25,0	81,8
2. Antioquia	102610	119308	144382	16,3	21,0
3. 1/2(%)	0,5	0,6	0,8	-	-
Fríjol					
1. Concepción	139	289,4	396	108,2	36,8
2. Antioquia	32376	33527	28828	3,6	-14,0
3. 1/2(%)	0,4	0,9	1,4	-	-
Papa					
1. Concepción	1350	5760	8960	326,6	55,5
2. Antioquia	235290	263672	275402	12,1	4,4
3. 1/2(%)	0,6	2,2	3,3	-	-
Arveja					
1. Concepción	126	85	41	-32,5	-51,8
2. Antioquia	754	783,5	968,7	3,9	23,6
3. 1/2(%)	16,7	10,8	4,2	-	-

Fuente: Cálculos Iner con base en: Secretaría de Agricultura. *Anuarios*. Medellín. Varios años.

Tabla 5.4 Evolución del volumen de producción en productos agrícolas permanentes (toneladas). Tasas de crecimiento (%) y participación (%). Concepción.

	1985	1987	1990	% de Crecimiento	
				1987-85	1990-87
Plátano					
1. Concepción	120	n.d	n.d	-	-
2. Antioquia	182068	n.d	n.d	-	-
2.1,2(%)	0,06	-	-	-	-
Caña					
1. Concepción	90	n.d	n.d	-	-
2. Antioquia	126090	n.d	n.d	-	-
3. 1/2(%)	0,07	-	-	-	-
Fique					
1. Concepción	n.d	270	340	-	25,9
2. Antioquia	n.d	1597	1710	-	7,0
3. 1/2(%)	-	16,9	19,9	-	-

Fuente: Cálculos Iner con base en: Secretaría de Agricultura. *Anuarios*. Medellín. Varios años.

Tabla 5.5 Rendimiento promedio como porcentaje del rendimiento promedio departamental (%) Concepción.

	1985	1987	1990
Maíz	96,2	116,8	99,0
Fríjol	57,7	77,8	106,7
Papa	59,7	74,7	80,9
Arveja	41,1	40,4	11,9
Plátano	117,2	n.d	n.d
Caña	16,2	n.d	n.d
Fique	n.d	89,5	99,2

Fuente: Cálculos Iner con base en: Secretaría de Agricultura. *Anuarios*. Medellín. Varios años.

La producción pecuaria

La Secretaría de Agricultura de Concepción está empeñada en la promoción de la ganadería, especialmente del ganado de leche y especies menores, como estrategia de diversificación; para ello se están cultivando pastos de corte y pastoreo. Este programa se inició en las veredas de Santa Gertrudis, San Juan Alto y San Juan Llano. En la primera se construirá una granja piloto para que los pobladores observen los resultados y desarrollen las técnicas que allí se enseña en su propia parcela. Como ya lo mencionamos se intenta también promover el cultivo de especies menores como son conejos y cerdos para autoconsumo y comercialización. En algunas fincas se introduce lentamente el uso de pastos para animales, tal como el kikuyo, el kingras, el imperial y el gramalote.

A partir de 1960, la actividad ganadera tomó importancia, y extendiéndose tanto entre los pequeños

propietarios, o sea la ganadería de leche en pequeña escala, como entre los latifundistas. Ella parece estar asociada al cambio que se presenta en los usos del suelo, el cual se había destinado a fincas de recreo por foráneos, principalmente en las riberas del río Concepción, en límites con Alejandría (Véase tabla 5.6).

Tabla 5.6 Ganadería, pastos y bosques. Tasas de crecimiento (%). Concepción.

	1985	1987	1990	% de Crecimiento	
				1987-85	1990-87
Ganadería de					
doble propósito	7800	3500	5913	-55,1	68,9
Porcinos	1700	n.d	2000	-	-
Aves ponedoras	5500	n.d	n.d	-	-
Caballares	420	n.d	n.d	-	-
Mulares	450	n.d	n.d	-	-
Bosque natural					
(Hás)	5300	5200	3500	1.9	-32,7
Bosque Plantado					
(Hás)	110	150	150	36.4	0
Pastoreo					
(Hás)	n.d	10000	9000	-	10,0
Corte (Hás)	n.d	30	10	-	-66,6
Mejorado (Hás)	n.d	n.d	3	-	-
Equinos	n.d	n.d	3355	-	-
Estanques	n.d	n.d	28	-	-

Fuente: Cálculos Iner con base en: Secretaría de Agricultura. *Anuarios*. Medellín. Varios años.

Las entidades del sector agrícola y pecuario han puesto en marcha en Concepción la llamada tecnología grupal, la cual se ha iniciado en las principales veredas. Introducir este sistema de asesoría en toda la región es difícil porque existen muchos "caprichos" y "tradiciones" difíciles de cambiar; así, por ejemplo, estos productores son resistentes a los cambios en las prácticas de cultivos.⁶⁵

Concepción fue escogido, junto con Marinilla y San Vicente, como centro para llevar a cabo la asistencia técnica campesina en diversificación, tecnificación de cultivos y ganadería.⁶⁶ Próximamente el Municipio dará inicio a una oficina de Unidades Municipales de Asistencia Técnica Agropecuaria, Umatas.

Actividades económicas urbanas

La actividad comercial y la prestación de servicios en la cabecera tienen un movimiento lento, pues no existe mucha diferencia entre el día común de la semana y el domingo, cuando algunos productores ubican en el parque unos pocos excedentes agrícolas para la venta.

La cabecera no es un punto de referencia para los campesinos, ni siquiera lo es el parque. El mayor movimiento de los negocios se observa en las calles periféricas, lo cual evidencia la baja capacidad de consumo de los habitantes urbanos, que ha llevado a decir a alguien que "con un bulto de papa se llena el pueblo".

65. Entrevista con auxiliar de Secretaría de Agricultura. Concepción, noviembre de 1992.

66. Entrevista con alcalde municipal. Concepción, noviembre de 1992.



Algunas tiendas de abarrotes, almacenes, cantinas, carnicerías, heladerías, cafeterías, farmacias y revuelterías, son más que suficientes para satisfacer la demanda que se presenta.

La infraestructura social urbana no es la adecuada, pues no se cuenta con un centro de acopio —que podría ser un factor de desarrollo hacia su interior— ni con una entidad de crédito. Igual sucede con la infraestructura deportiva, que es insuficiente y está en regular condición. Además de esto, el Municipio no cuenta con capacidad hotelera y lugares importantes culturalmente como el teatro tiene un uso que no le corresponde, pues allí funciona el comando de policía. Todo parece indicar que desde el punto de vista de la planeación municipal son muchos los proyectos que deben emprenderse.

El desempleo es una de las principales problemáticas en la zona urbana y afecta especialmente a los jóvenes. Estos han planteado como solución la creación de microempresas de confección de ropa, elaboración de artesanías y manualidades, especialmente para aquellos —la gran mayoría— que no pueden continuar estudiando.⁶⁷ Este proyecto ya tiene sus primeras manifestaciones con la microempresa de artesanos de la cabuya y con una famiempresa de conservas. El Municipio posee ventajas comparativas, pues está bien comunicado con los mercados dinámicos y sólo requiere del apoyo institucional y financiero para dar solución a una problemática que es compleja actualmente.

Orgullosos de su paisaje, los pobladores de La Concha se han dejado seducir por la idea de promover el turismo hacia el Municipio, pues consideran

67. Iner. Taller pueblo vivido, pueblo deseado. Grupo 11 del liceo. Concepción, noviembre de 1992.

que con él vendrían nuevos tiempos para el comercio y la agricultura. Pero actualmente no se contempla esta posibilidad como proyecto.

Las dos últimas alcaldías populares —1990-1992 y 1992-1994— se han preocupado por el desarrollo vial municipal. La primera intentando un proceso de integración de producción agrícola a la cabecera local y la segunda con el desarrollo del turismo.

El segundo alcalde popular introdujo cambios en el régimen de impuestos actualizando el avalúo catastral. Esto generó descontento entre la población y llevó a un alcalde liberal a la alcaldía, quien en su campaña había prometido retroceder las medidas impositivas del gobierno. La situación es problemática, dado que el esfuerzo fiscal es muy bajo y al igual, y en esa misma proporción, que los ingresos por Impuesto al Valor Agregado, Iva (Véase tabla 5.7).

Tabla 5.7 Ingresos y egresos municipales (\$).
Concepción.

Año	Ingresos	Egresos
1955	30.955 (1)	26.370 (2)
1960	79.487 (3)	64.745 (4)
1965	203.048 (5)	168.039 (6)
1970	696.000 (7)	662.000 (8)
1975	1.386.000 (9)	1.023.000 (10)
1980	5.723.000 (11)	3.788.000 (12)
1985	21.205.000 (13)	9.772.000 (14)
1990	115.298.000 (15)	106.455.000 (16)
1992	202.000.000	n.d
1993	270.000.000	n.d

Fuente: Gobernación de Antioquia. DAP. *Anuario Estadístico de Antioquia*. Varios años. Cálculos Iner.
Donde: (1): el 30,3% está representado por servicios y empresas municipales y el 13,8% por impuestos y contribuciones. (2): el 43,8% por obras

públicas y el 16,2% por educación. (3): el 39% por entradas de otros tesoros y el 16,4% por bienes y servicios. (4): el 45,4% por obras públicas y el 9% por educación. (5): el 50,1% por participaciones, aportes y auxilios sin destinación oficial y el 18,7% por ingresos tributarios. (6): el 44,2% por obras públicas y el 12,3% por educación. (7): el 18,5% por participaciones, auxilios y aportes sin destinación específica y el 16,4% por impuestos. (8): el 18,9% por sueldos y jornales y el 47% por obras públicas. (9): el 34,7% por participaciones, aportes y 13,4% por ingresos tributarios. (10): el 30,5% por sueldos y jornales y el 16,7% por deuda pública. (11): el 52,7% ingresos no tributarios. (12): el 23,9% por sueldos y jornales. (13): el 61% por fondos con destinación especial y el 27,8% por ingresos no tributarios. (14): el 34,4% por servicios personales y el 28,5% por gastos generales y el 22,7% por gastos de capital. (15): el 39,1% por ingresos no tributarios y el 47,4 por fondos con destinación especial. (16): el 30,8% por gastos de capital y el 21,7% por transferencias.

El proyecto de integración municipal

La atomización del Municipio ha empezado a preocupar a la administración local y a la Secretaría de Agricultura, la cual busca proyectos de desarrollo hacia el interior como crear condiciones materiales al campesinado para que ofrezca sus productos en su propio Municipio, desarrollar el campo y por esa vía el mercado urbano local, estrechar los lazos campo-cabe-cera, recuperar una centralidad perdida desde épocas de mayor dinamismo económico, invitar a quedarse a los propios y atraer nuevas gentes.

Los pasos hacia esos objetivos empiezan a darse. Uno de ellos es el proyecto de comercialización del fríjol y la arveja en San Juan Alto, San Juan Llano, Las Frías y San Pedro Peñol, coordinado por la Secretaría de Agricultura, Agroactuar y por Desarrollo de la Comunidad. En esta estructura Agroactuar se encarga de la compra de la producción agrícola y de su comercialización.

Además de este proyecto se cuenta con otro que le es complementario y está relacionado con la provisión

de insumos agrícolas y pecuarios. Es la tienda de insumos establecida en la Cooperativa Multiactiva de Monseñor Alfredo Rubio Díaz. Su objetivo principal es que el productor los adquiera en la cabecera a precios competitivos, evitando así el desplazamiento a municipios vecinos y el proceso de intermediación.

El proceso de integración Municipal se verá nutrido también por la puesta en marcha de una oficina de Unidad Municipal de Asistencia Técnica Agropecuaria, Umata, que prestará asistencia técnica al campesino en diversificación y tecnificación de cultivos y ganado.⁶⁸

Otras ideas se han planteado para integrar la producción del Municipio y generar un desarrollo hacia su interior como el programa de obras públicas de las dos últimas alcaldías populares, que consiste en la terminación de las carreteras que conectarán las zonas agrícolas más importantes y el desarrollo de espacios turísticos que atraerán visitantes.

El propósito de desarrollo exige aunar voluntades económicas, políticas y sociales, e incluso un cambio de mentalidad en quienes se siguen aferrando a la tradición y temen explorar nuevas técnicas y alternativas de vida.

68. Entrevista con el alcalde municipal. Concepción, noviembre 1992

Capítulo 6

Vida política

Los Córdoba

Para los habitantes de La Concha la familia Córdoba, ha sido un símbolo importante de identificación desde el siglo pasado: "Concepción cuna de Córdoba".

La familia Córdoba llegó a Concepción procedente, primero de Santa Fé de Antioquia y luego de Copacabana y Rionegro, lugar de nacimiento de Miguel Crisanto en 1762. En Concepción se desempeñó como comerciante, minero, alcalde, juez y mayordomo de fábrica. El 13 septiembre de 1799 nació su hijo José María. Pocos años después se trasladó con su familia a San Vicente y en 1808 a Rionegro.

El lugar de nacimiento y la residencia de José María Córdoba en Concepción y Rionegro ha generado que en ambos municipios se disputen "la patria

chica del héroe de Ayacucho", para ello se ha recurrido a documentos históricos que prueban la versión respectiva.

Desde 1815 Córdoba participó en las campañas libertadoras de América. En 1822 marchó al sur y luchó en Pichincha y Ayacucho con el general Antonio José de Sucre en diciembre de 1824. También se destacó en las luchas independentistas con su hermano Salvador.

A Córdoba se le recuerda en este municipio por ser el héroe de Ayacucho y no por la revuelta que en 1829 encabezó contra el general Simón Bolívar, y que originó una polarización de fuerzas políticas en el oriente antioqueño. Los comerciantes rionegreros, antibolivarianos fueron el respaldo de Córdoba y se denominaban a sí mismos liberales, opuestos a los conservadores y bolivarianos de Marinilla.

En 1828, después de la Campaña del Sur y cuando se realizaba la Convención de Ocaña, Córdoba inició una fuerte oposición desde Popayán, al no compartir las ideas monárquicas y dictatoriales de Bolívar. El 8 de septiembre de 1829 llegó a Rionegro buscando apoyo para exigir la restauración de la Constitución de Cúcuta efectuada en 1821 y desconocer el régimen vigente.

En Rionegro se reunió con los más importantes comerciantes locales, algunos de ellos amigos y parientes suyos como era el caso del gobernador Manuel Antonio Jaramillo, su cuñado. De allí se dirigió a otras localidades en búsqueda de respaldo. En Marinilla, el padre Jorge Ramón de Posada, quien contaba con el respaldo del clero y con el de los pobladores de las parroquias vecinas, se convirtió en el principal opositor de sus ideas.

El 13 de octubre de 1829, el general Córdoba envió un comunicado al clero opositor porque, según él,

“han hecho armas contra mí y me están haciendo la guerra; veremos quien la sabe mejor, si ustedes o yo”. Esto hizo que los sacerdotes escribieran a Daniel Florencio O’leary, en Aguadas para que éste acelerara la marcha hacia el oriente, ante la “insoportable conducta de Córdoba”.⁶⁹

El 15 de octubre de ese año, Córdoba llegó a Rionegro procedente de Medellín, con 373 hombres dispuestos a enfrentarse a O’leary. Dos días después fue asesinado en El Santuario.

Igual polarización de fuerzas políticas se presentó en 1840 durante la guerra de los Supremos, promovida por liberales santanderistas y dirigida por caudillos militares de provincias. En Antioquia fue Salvador Córdoba quien se proclamó “jefe supremo y comandante militar en Antioquia”, en contra del presidente de ese entonces, José Ignacio de Márquez.

Salvador Córdoba fue ayudado por liberales de Rionegro y Medellín. Los conservadores trataron de resistir, pero éste dominó en corto tiempo la provincia. El 16 de enero de 1841 llegó a Sonsón, donde se preparó a marchar hacia Abejorral, mientras que sus contrincantes triunfaban en Itagüí, al mando del coronel José Eusebio Borrero.

En Sonsón Braulio Henao formó una compañía conservadora compuesta de 300 hombres a los que se sumó doña María Martínez de Nisser. Esta marchó a Salamina donde culminó la confrontación con la posterior derrota y ejecución de Córdoba.⁷⁰

Salvador y José María Córdoba han sido, desde entonces, objetos de múltiples homenajes en La Con-

69. Villegas Lucelly. Formación Histórica del Oriente antioqueño. Pág. 51-52.

70. Villegas, Lucelly. *Op.Cit.* Pág. 54

cha a través de los monumentos, del nombre de la plaza principal, de la casa de la cultura y de las otras referencias existentes en el Municipio.

En 1899 el presidente ecuatoriano Eloy Alfaro donó la estatua de Córdoba, la cual, en 1907, fue traída a Concepción, a lomo de mula desde la Estación Providencia, a donde llegaba el ferrocarril en ese entonces.

El 28 de marzo de 1924, por acuerdo No. 9 del concejo Municipal, se destinó la suma de 40 pesos, para celebrar el centenario de la Batalla de Ayacucho, "de la que fueron paladines José María y Salvador Córdoba".⁷¹

Los demás hechos políticos de mediados y fines del siglo pasado, carecieron de importancia para la memoria oral y escrita de la localidad; sólo se retoman aquellos acontecimientos políticos ocurridos a mediados del presente siglo.

En 1938 fue rechazada la decisión del Senado de otorgar auxilios para nacionalizar el sitio donde nació el héroe de Ayacucho y

gran defensor de la democracia... cometiendo con esto un acto de injusticia con la tierra que vio nacer al gran propulsor y eximio hombre de ideas grandes; oscureciendo así la historia de este pueblo del departamento de Antioquia.⁷²

Esto ratifica la asimilación de los Córdoba a la historia local, que mantiene vivo al héroe de Ayacucho.

En febrero de 1964 los dirigentes políticos de Concepción protestaron enérgicamente ante la Academia de Historia de Santander por querer construir un

71. Archivo municipal. Acuerdos.1924

72. Archivo Municipal. Resoluciones 1938

monumento a la memoria de Daniel Florencio O'leary,⁷³ responsable de la muerte de Córdoba.

Política local en el siglo XX

Concepción fue un municipio de mayoría liberal durante las primeras décadas del siglo XX, tal como lo registran los resultados electorales de los diferentes períodos, especialmente el comprendido entre 1936 y 1951 (Véase Tabla 6.1)

Tabla 6.1 Comportamiento electoral 1930-1951. Concepción.

Año	Conser- vadores	%	Liberales	%
1930	146	53,00	129	46
1939	94	27,0	253	73
1941	110	31,80	235	68
1942	No van a elecciones		245	64
1945	113	29,80	266	70
1946	158	32,30	326	66
1951	2074	-	-	-

Fuente: Dane. Elecciones Presidenciales en los municipios 1930-1970 en: *Boletín mensual de estadística* No. 268-269. Nov-Dic. 1973 p. 9.

En la década del treinta el liberalismo local se hizo fuerte por el constante trabajo político del Directorio, el cual contaba con líderes como Domingo Valencia, Esmeragdo Gómez y Claudio Orrego. Esmeragdo Gómez, director de la Educación Pública, era reconocido como un "liberal cristalizado" y de grandes ideas.⁷⁴

73. Archivo Municipal. Actas 1964

74. Archivo Municipal. Oficios. 1936 y varios 1939

Después de la violencia de los cincuenta en Concepción aumentó el caudal de votos conservadores, debido a la migración de los líderes liberales a Medellín y a otros lugares, y a la llegada al Municipio de nuevos pobladores, muchos de los cuales eran conservadores procedentes de San Vicente. Lo que se pretendía, según algunos pobladores, era "conservatizar La Concha".

Si bien el enfrentamiento político partidista no parece haber sido fuerte en el período de la violencia, sí hubo persecuciones de lado y lado, discusiones callejeras y un cambio en la política partidista, que se manifestó en los resultados electorales posteriores.

Sólo recientemente se registraron algunos hechos de violencia, con la presencia de la guerrilla en las veredas limítrofes con Santo Domingo. Por ello se instaló un campamento temporal del ejército en la localidad: "El tableteo de las ametralladoras hizo estremecer a los montes silenciosos de las veredas San Pedro-Peñol y La Trinidad".⁷⁵

Recientemente se habla de la existencia de grupos de limpieza, los cuales asesinan en las veredas a "cuatrerros, ladrones e indeseables" que no acceden a las peticiones de desalojar la zona.⁷⁶

Análisis Electoral

Desde la década del cincuenta hasta inicios de la del noventa, Concepción respaldó electoralmente al partido conservador. Sólo en 1992 el liberalismo pu-

75. *La Concha*. No. 28. Marzo 1987. p.4

76. *La Concha* No.47. Junio de 1991

do llegar nuevamente a la alcaldía y al Concejo, debido al fraccionamiento del primero.

El movimiento conservador de este municipio siguió a líderes como José Roberto Vásquez, Eduardo Berrío, Mariano Ospina Pérez, Fernando Gómez Martínez, Misael Pastrana, Belisario Betancur Cuartas, Orestes Zuluaga, Alvaro Villegas Moreno y Alvaro Gómez Hurtado.

En la década del sesenta estuvo dividido entre ospinistas y laureanistas y luego en los setenta y ochenta entre el ospino-pastranismo y el alvarismo; el progresismo, por su parte, ha tenido poca acogida. Actualmente dominan el unionismo y el villeguismo.

Los dirigentes políticos son sectarios, especialmente cuando pertenecen al mismo partido, pues cada uno de ellos quiere ser la cabeza visible de su colectividad y representar los intereses de sus seguidores; ello ha generado problemas en el concejo y en la administración, y ha llevado al fraccionamiento del partido conservador.

Desde la década del sesenta la corriente liberal con mayor fuerza es el oficialismo; los pobladores han apoyado a líderes liberales como Alberto Jaramillo, Hernán Toro, Hernando Agudelo, Bernardo Guerra Serna, Armando Estrada, Julio César Turbay Ayala, José Prieto, William Jaramillo Gómez y John Vallejo, entre otros. Los líderes de grupos como el guerrismo y el jaramillismo, han dificultado la unión del partido.

A partir de 1974, la división del liberalismo se hizo notoria, pues además del oficialismo se presentó una nueva lista: Antioquia Liberal en Marcha, que obtuvo 225 votos de los 438 votos liberales, de los 663 totales. Entre 1976 y 1978 la división nacional —entre turbayistas y lleristas— se presentó también en el Municipio, convirtiéndose los primeros en mayoría.

En el decenio del ochenta se crecieron el Partido Liberal Colombiano, el Directorio Liberal Popular, el Directorio Liberal de Antioquia, y el Directorio Liberal Departamental, el cual, desde 1986 hasta 1992 ha superado Directorio Liberal de Antioquia o guerrismo. Así, en 1986 obtuvo 508 votos respecto a los 305 del guerrismo y los 22 del sector democrático, de un total de 839 votos liberales.

Respecto al Partido Conservador, en la década del sesenta predominó la corriente de Mariano Ospina Pérez, quien obtuvo en 1962, para el Senado 797 votos de 1276 y 818 en 1964 de 1258. En las elecciones presidenciales de 1970, Misael Pastrana Borrero, apoyado por liberales y conservadores sobrepasó en votos a Belisario Betancur, 605 a 569 de los 1312 votos totales. En 1974 Alvaro Gómez Hurtado obtuvo en el Municipio 1055 votos de 1779, de ahí en adelante, hasta 1980, gozó de primacía en el Municipio. (Véase Anexo A)

De 1984 en adelante el pastranismo volvió a contar con el respaldo electoral: 1084 votos de un total de 2019 para las elecciones de diputados en ese año. Desde 1986 es el villeguismo, a través de Villamil Aguilar y Hernán y Alvaro Villegas, el que logró el mayor respaldo, superando al alvarismo. En 1986, de 1362 votos conservadores, 835 fueron para Villamil y 474 para el alvarismo. No obstante, Alvaro Gómez ganó en las elecciones presidenciales de ese año con 1120 votos de 1590 depositados.

La Alianza Nacional Popular, Anapo, y los grupos alternativos han tenido poca presencia en el Municipio. Así, la Anapo obtuvo 16 en 1966 votos, 23 en 1968, 136 en 1970, 79 en 1972 y 16 en 1974. El Frente Democrático y La Unión Patriótica, por su parte, obtuvieron un respaldo electoral de 22 votos en 1990. La Unión Patriótica, con Jaime Pardo Leal,

obtuvo 3 votos en 1986 y el Movimiento 19 de abril, M-19 obtuvo 26 votos para la presidencia y 49 para la Asamblea Nacional Constituyente en el mismo año.⁷⁷

Las alcaldías populares

La primera alcaldía popular la obtuvo el conservador William Sánchez, con 1217 votos. Este se había desempeñado como auxiliar de catastro, tesorero municipal, guarda de rentas departamentales, concejal y miembro de la colonia. Sus adversarios Norberto Valencia, de Convergencia Liberal, obtuvo 725 votos y Carlos A. Cardona, del Partido Liberal Independiente, 4 votos.⁷⁸

Sánchez fue apoyado en su administración por nueve concejales: cuatro liberales y cinco conservadores. Entre sus obras se cuentan: la construcción de la planta de tratamiento de agua, el matadero Municipal, el empedrado de la carrera Córdoba, dos casas para el Fondo Obrero, varias vías veredales, algunas escuelas y unidades sanitarias. También son obras suyas la electrificación y la reforestación del Municipio.

La segunda alcaldía popular le correspondió a Felipe Gallego, conservador, quien antes se había desempeñado como alcalde por Decreto, en el período 1984-1988; además en 1983 había sido personero, y miembro de la Sociedad de Mejoras Públicas y de la Junta de Acción Comunal.

77. Gobernación de Antioquia. *Anuario Estadístico de Antioquia*. Varios años.

78. *La Concha* No.33. Abril de 1988

Gallego llegó a la alcaldía por una significativa mayoría, ante el respaldo de la población por su desempeño como alcalde en el período antes mencionado. Los resultados fueron:

Luis Felipe Gallego Vergara	1055 votos
Gustavo de J. Agudelo Ceballos	590 votos
Carlos Humberto Giraldo Gil	632 votos
Fernando de J. Ríos Aguilar	563 votos ⁷⁹

La administración fue apoyada por nueve concejales: cuatro liberales y cinco conservadores. Además tuvo el respaldo de los sectores liberales de Concepción y electores de otros Municipios. Ella: "Tomó el rumbo del progreso en muchas áreas, especialmente la salubridad, cambio de redes de acueducto y planta de tratamiento".⁸⁰

En su programa de gobierno figuraban como aspectos primordiales la participación de la comunidad y la seguridad. Además de ellas estaban la planeación, la creación de microempresas y de nuevas alternativas de empleo, el apoyo al deporte y la recreación, la protección de los bosques y fuentes de agua y la promoción turística del Municipio.

Según los pobladores con las alcaldías populares el Municipio ha avanzado mucho en obras públicas, en actualización del impuesto y en los aspectos sociales. Sus opositores han criticado su manejo administrativo, aduciendo que es rígido, con cargas impositivas fuertes para el conchano.

La tercera alcaldía le correspondió al educador liberal, Mauro Gil, el cual estuvo apoyado por los diversos sectores del partido y por los campesinos. El concejo de su administración fue también de mayo-

79. *La Concha*. Año IX. No.42. Abril-Mayo 1990

80. *Ibid.*

ría liberal: cinco por este partido y cuatro por el conservatismo.

En la contienda electoral los resultados fueron:

Mauro Gil Osorio	1144 votos Liberal
Misael Gil Gil	956 votos ⁸¹ Villeguista.

No obstante tener un programa de gobierno, e incluso adelantar un pacto social municipal, hasta el momento no ha podido hacer obras significativas, debido al endeudamiento del Municipio por las anteriores administraciones. Sólo ha realizado un recorte de trabajadores, lo que ha sido visto por algunos como una persecución contra los opositores políticos.

A pesar de la mayoría liberal presente en el concejo, la acción de la alcaldía se ha visto restringida ante las divisiones y los conflictos políticos por la distribución burocrática de los cargos del Municipio y por la inexperiencia de algunos empleados de la administración. La población le abona al alcalde Gil, maestro jubilado gran honestidad en su vida personal, pero también un relativo desconocimiento del manejo político local.

81. *La Concha*. Año 10 No.51. 1992

Capítulo 7

Aspectos de la organización social

La acción comunal

Actualmente el Municipio cuenta con 24 juntas de acción comunal rurales con personería jurídica. Sus funciones consisten en trabajar con la comunidad en obras de infraestructura para el beneficio común, tales como el mejoramiento de escuelas, carreteras, caminos, puentes y viviendas.

Son pocos los campesinos que se sienten convocados por la acción comunal. Además existe una cierta apatía al trabajo colectivo en lo concerniente a obras comunales. Para muchos es substraerlos de su rutina productiva y familiar. Cuando se trata de colaborar con carreteras o caminos la indolencia es mayor, pues tradicionalmente han llevado sus productos a

centros económicos dinámicos y no están interesados en cambiar esta práctica. Tácitamente dan a entender que su intención no es integrarse, generar desarrollo hacia el interior, ni tener un centro en la cabecera. Con ello van en contravía del proyecto agenciado por la administración Municipal.

Aún así, el desarrollo veredal se manifiesta. En algunas veredas el trabajo comunitario se siente en lo que respecta a la construcción o reparación de una escuela y en la mejora de vivienda, pero también existen algunas acciones comunales en las que "hay que estar detrás de ellas porque no funcionan".⁸²

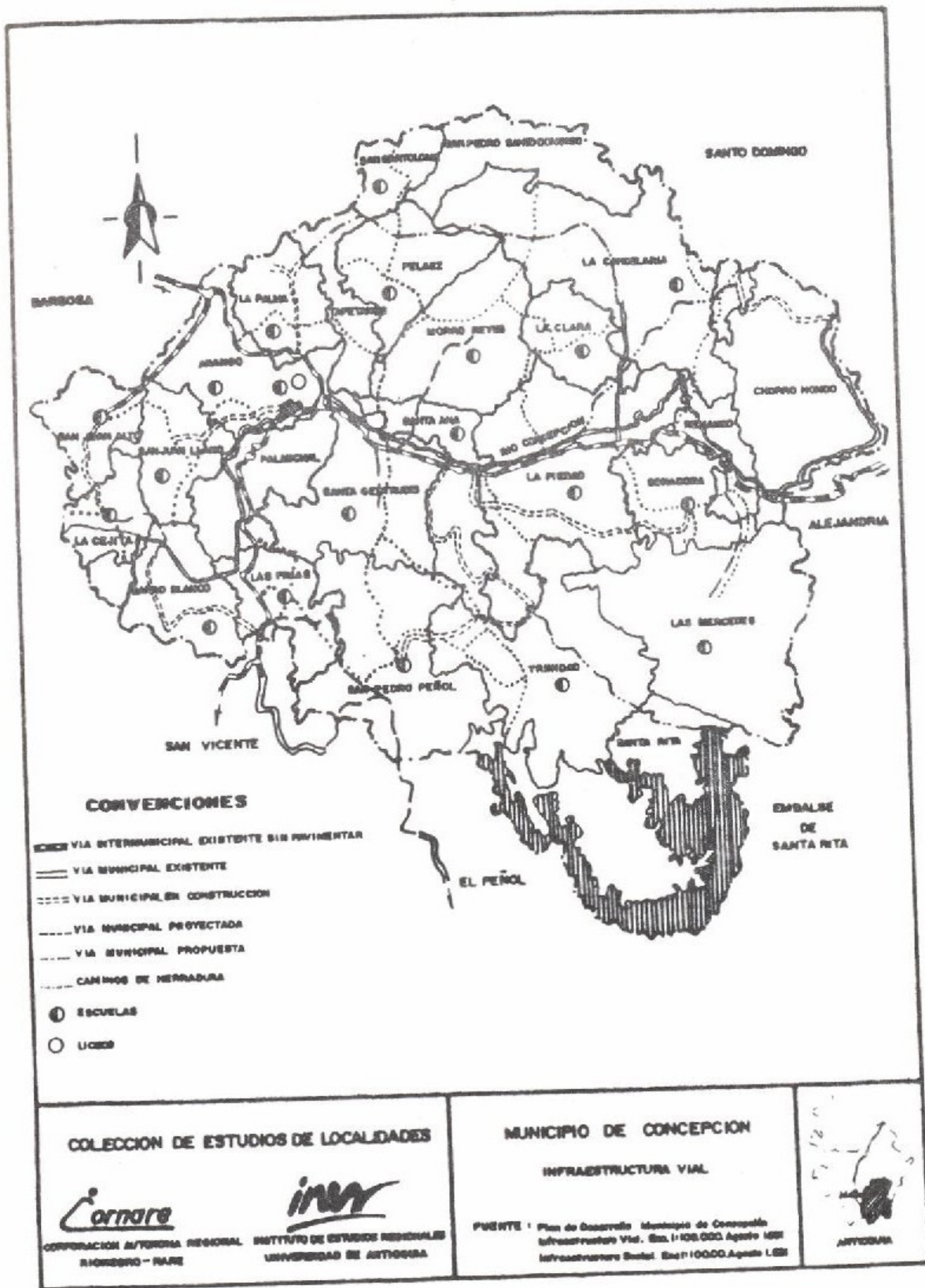
El cuidado de los recursos naturales es un compromiso nuevo en la agenda de estas entidades como de otros municipios del oriente, debido a las políticas que ha impulsado Cornare en la región.

El trabajo comunal frecuentemente se convierte en la acción solitaria de un líder y un pequeño grupo de personas preocupadas por el desarrollo veredal antes que Municipal. Incide en este comportamiento la creencia de que el color político de la administración Municipal y de la Junta influye en la determinación de las obras que van a beneficiar una u otra vereda.

Problemas veredales

El equipamiento rural es bastante deficiente; la mayoría de las veredas requieren aún los servicios más elementales. Los campesinos los han clasificado según su orden de importancia así: construcción de placas polideportivas, reparación de los locales esco-

82. Entrevista con encargada de la Secretaría de Desarrollo de la Comunidad. Concepción, noviembre de 1992



lares, construcción o continuación de carreteras veredales, arreglo de viviendas y de caminos y construcción de puentes y telefonía.⁸³ Lo más preocupante —aunque no para ellos— es la salud de los pobladores rurales, no sólo porque no existe una buena atención sino también porque hay prácticas alimenticias nocivas y contaminación del agua.

Los líderes comunales y las instituciones

Así como no existe una centralidad en la cabecera para que ésta se convierta en el lugar propio de comercialización de la producción, tampoco es muy estrecha la relación de los productores con aquellas entidades que tienen su asiento allí. Este es el caso de la Secretaría de Agricultura, la cual trata de estrechar lazos con el mundo rural, pero éste no le corresponde.

Algunos líderes comunitarios en ocasiones tienen que cumplir el papel de mediadores entre las instituciones y el mundo estrecho de la vereda. Uno de ellos está sembrando pasto “a ver si a la gente le da envidia” y lo imitan porque “la gente es como muy poquitica, no le gusta salir adelante”.⁸⁴

Anteriormente, relacionarse con un político local o de Medellín para conseguir auxilios podía ser la base del éxito para la realización de las obras comunales. Este tipo de personajes y nexos está desapareciendo lentamente porque ahora son el alcalde municipal o el concejo, acompañado de las acciones comunales

83. *Ibid.*

84. Entrevista con presidente de una Acción Comunal. Concepción, noviembre de 1992.

los encargados de contratar directamente las obras que se requieren en la vereda.

Las Juntas de Acción Comunal y sus líderes se sienten hoy más conscientes de sus responsabilidades y de sus derechos. Se "perdió el temor de subir donde el alcalde. Antes le daba miedo y le temblaba la voz. Ahora está más seguro de que tiene ese derecho".⁸⁵

Se admite que la gente de mayor edad puede enseñarle a los jóvenes los roles propios de las acciones comunales, las cuales recientemente cambiaron su estructura directiva con la incorporación de gente joven y del sexo femenino.

No sólo los pobladores son escépticos frente a la ayuda que se pueda recibir según el color político de la vereda. También lo son sus líderes, alguno de los cuales planteó que "a veces tiene uno que volverse apolítico para que lo sientan. Primero tengo que ver en que me van a colaborar y después meto el dedo".⁸⁶

Una de las formas de integrar económica y socialmente al Municipio es creando condiciones para que los pobladores del campo recuperen la confianza en lo que concierne al centro local y en todo lo que éste puede representar.

Mujeres progresistas

El grupo Mujeres Progresistas nació de un trabajo de pedagogía reeducativa donde se discutió el problema del desempleo en Concepción y la búsqueda

85. *Ibid.*

86. Entrevista, noviembre 1992

de soluciones para la subsistencia de las mujeres que son cabeza de familia.

Este grupo tiene un proyecto de reciclaje de basura y de vidrio y cuenta con el apoyo de una empresa de Medellín. Colaboran también el Municipio, Cornare y Desarrollo de la Comunidad. Además de éste se cuenta con el proyecto de tejido de costales de cabuya a partir del fique, en la vereda Arango, donde ya hay 10 mujeres vinculadas al mismo. Estas producen 200 costales paneleros por mes, que son vendidos a un tendero de Barbosa.

El aspecto ecológico está en su mira pues quieren promover la construcción de tanques para evitar la contaminación del agua, la cual es ocasionada por el lavado de la cabuya. Todos ellos son proyectos que pretenden cambiar la localidad, utilizando sólo sus recursos y sus potencialidades.

Capítulo 8

Educación y escuela

Las primeras escuelas

Concepción ingresa al siglo XX con una infraestructura educativa primaria de carácter departamental y con establecimientos situados sólo en su cabecera.

En 1915 “el número de estudiantes ascendía al 17% de la población total. El departamento hace el gasto, y eso es natural porque Concepción pertenece a la provincia”.⁸⁷

A lo largo del siglo XX la creación de escuelas rurales parece haber sido muy lenta. Se tienen registros de la existencia de seis escuelas veredales a fines de la década del treinta: La Palma, San Fran-

87. Rodríguez, Jorge, *Maizópolis*. El Correo liberal. Medellín. 1915. 201 Pág. (pág.55)

cisco, La Cejita, San Juan, El Morro y San Bartolomé.⁸⁸ En 1955 había nueve escuelas; diez años más tarde el número aumentó con dos escuelas más, es decir, once. Durante los años setenta se crearon cuatro nuevas escuelas para completar diecisiete en 1980.⁸⁹ En la actualidad existen dieciocho escuelas en otras tantas veredas de las veinticuatro que conforman el Municipio. Además, dos escuelas urbanas: la escuela de varones Hermano Rubén López Aguilar y la escuela de niñas María Ignacia Arango.

Educación secundaria

El Municipio no contó con un establecimiento de educación secundaria hasta principios de los años sesenta, cuando fue creada la Normal de Señoritas Nuestra Señora de Lourdes. La comunidad de Hermanas Franciscanas, quienes habían llegado en 1959 a Concepción, tuvieron la dirección del plantel hasta 1970, un año después de que fuera creado el Liceo Departamental Integrado. Las hermanas dejaron el Municipio en 1981, luego de 22 años de trabajo educativo. La Normal funcionaba con los grados primero a cuarto de bachillerato. Por su parte, el Liceo Departamental de Varones fue creado por la Asamblea en 1964. Comenzó a funcionar dos años más tarde con un solo profesor, don Eloy Zuluaga y quince alumnos, en las instalaciones del salón Cáritas Parroquial. En 1967 tenía dos profesores y 43 alumnos distribuidos en dos grupos. "El local que ocupó fue una casa vieja donde hoy está la edificación de dos plantas y mira hacia la calle del hospital y el carretero".⁹⁰

88. Archivo municipal. Varios. 1941. Concepción

89. *Anuarios Estadísticos de Antioquia*. DAP. Gobernación de Antioquia. 1955 a 1989

90. *La Concha* # 47, junio/91. Concepción.

En 1969 se integraron por disposición departamental, la Normal de Señoritas y el Liceo Departamental, originando así el Liceo Integrado Libardo Aguirre Delgado, el cual sólo funcionaba hasta el grado cuarto de bachillerato. La integración de jóvenes de ambos sexos despertó enfrentamientos entre sectores sociales, pues se consideraba ese hecho como inaceptable. En 1971 fue creado el quinto de bachillerato, pero fue suspendido por falta de estudiantes. Este reabrió en 1978, y la primera promoción egresó en 1979.

Actualmente el Liceo tiene capacidad para 270 alumnos y cuenta con 14 profesores procedentes, en su mayoría, de otros municipios.

Las expectativas juveniles

Hasta el momento la formación del liceo ha sido en la modalidad del bachillerato académico, pero desde 1984 se ha visto la necesidad de crear un centro para la formación de técnicos en agricultura y ganadería, para dar así respuesta a la dedicación económica del Municipio. Con el fin de satisfacer tal necesidad se solicitó la orientación del liceo hacia las modalidades agropecuaria y comercial, lo que fue aceptado por la Secretaría de Educación a partir de 1993. Sin embargo, la falta de recursos le impidieron al Liceo adoptar la primera modalidad, y la segunda no satisface las expectativas de los jóvenes, debido a que una capacitación en comercio no abre alternativas de trabajo en la localidad.⁹¹

91. Sociodrama. 10 grado. Liceo Departamental. Concepción, nov./92

Uno de los problemas centrales del Municipio es la desocupación de los bachilleres que anualmente egresan en número de veinte a veinticinco. De ellos, sólo tres o cuatro siguen estudiando y muy pocos consiguen un trabajo en el mismo pueblo, donde la principal fuente de empleo es la administración municipal. Otros se van a probar suerte a la ciudad de Medellín y algunos regresan al campo donde tienen sus familias; pero la mayoría se queda sin desarrollar ninguna actividad.⁹²

Los estudiantes proponen como solución al desempleo la creación de microempresas, tal como lo demuestra la iniciativa de Mujeres Progresistas.⁹³

Los estudiantes de los últimos grados del liceo dicen ver oscuro e incierto el futuro. Estudiar en la universidad se ha convertido en algo inalcanzable, y aunque algunos lo desean, no tienen posibilidades reales de lograrlo. La mayoría desea conseguir un trabajo y ganar dinero, pues su gran preocupación es convertirse en una carga para sus familias luego de terminar el bachillerato. La localidad no ofrece oportunidades laborales, de modo que la mayoría piensa en irse.

El Alfabetismo

De acuerdo con el censo de 1985, el analfabetismo tuvo un índice del 20,2%. La cifra disminuye a 9,3% para las mujeres que habitan en la cabecera, y aumenta para los campesinos de la región.⁹⁴

92. Entrevista con Marta Elena Osorio, coordinadora de disciplina liceo departamental. Concepción, nov./92

93. Taller pueblo vivido-pueblo deseado. Concepción, nov./92

94. Dane-Cornare. Censo de población y vivienda. Concepción. 1985. [s.p.]

Se presenta alto índice de ausentismo en las escuelas rurales, pues los niños muchas veces deben ayudar a sus padres en las labores agrícolas o domésticas.⁹⁵ Por lo general, luego de terminar el tercer grado, los niños de ambos sexos son retirados definitivamente de la escuela.

No parece existir una alta valoración por la educación formal ni en la zona rural ni en la cabecera. Lo anterior no radica en la falta de importancia social de las instituciones en la formación de niños y jóvenes, y en la vida de la localidad, sino en los maestros, los cuales carecen de importancia ante la población.

95. Cornare. (Juan de Dios Alvarez). Estudios socioeconómicos y electrificación rural en la región Cornare. Santuario, agosto/90. pág. 51.

Capítulo 9

Religiosidad y Parroquia

El nacimiento de la parroquia

La primera capilla que existió en el Real de Minas de Nuestra Señora de la Concepción fue construida por el padre Esteban Arango encargado en ese entonces de la viceparroquia de Marinilla. Al poco tiempo de su construcción se originó un pleito entre los curas de Remedios, Juan Maldonado y Marinilla, Francisco Javier de Villa y Castañeda por pretender cada uno la jurisdicción sobre las tierras de Concepción.⁹⁶

Tanto en lo eclesiástico como en lo civil, Concepción dependió de Rionegro hasta 1773, cuando fue declarada distrito independiente.

96. Casas Alvaro y Gloria Bonilla. *Op.Cit.* Pág.6

Los trámites para la creación de la parroquia fueron iniciados en 1769, por el cura de Rionegro José Pablo de Villa Castaño, apoyado por el levita de Marinilla, Fabián Sebastián Jiménez, quien cedió el territorio situado desde el río San Pedro hasta los minerales de La Vieja.⁹⁷

Del mismo modo el alcalde del Partido de Concepción Joaquín de Londoño y Maldonado y el Padre Manuel Mateo Yepes se declararon a favor de la creación de la parroquia, aduciendo que las minas cruz arriba, Nus o Nusito, estaban a 6 días de camino.⁹⁸ El 19 de octubre de 1770 se creó la parroquia —con la ayuda de las autoridades y vecinos— mediante la Real Cédula del 18 de octubre de 1760, que disponía que los nexos parroquiales que distaran más de cuatro leguas de las parroquias fueran declarados como tales.⁹⁹

La parroquia que fue encomendada a la Inmaculada Concepción, cobijaba lugares como los minerales del Rosario, Minarrica y Río Abajo; además el territorio que había sido delimitado por los curas de Rionegro y Marinilla. Para su administración nombraron en 1771 al primer párroco, padre José Hermenegildo Leonín de Estrada.

Entre los sacerdotes de Concepción se destaca la labor realizada por José Antonio de Aguilar, quien dirigió el Municipio eclesiásticamente por 50 años, entre 1824 y 1873; el padre Gregorio Nacienceno Hoyos, obispo de Manizales y Juan de la Cruz Sánchez, quien sirvió a la parroquia por más de veinte años.

97. *Ibid.* p 6-7.

98. Zapata Cuéncar Heriberto. *Op.Cit.* Pág.:100

99. Casas Alvaro y Gloria Bonilla. *Op.Cit.* p.7

Por orden del obispo Domingo Antonio Riaño, el presbítero Antonio de Aguilar empezó en 1859 a levantar el templo, cuyo diseño interior estuvo a cargo de Luciano Jaramillo.

Entre las obras realizadas por el clero de Concepción se encuentran el asilo-hospital, la casa cural, la casa campesina, la Sociedad de Mutuo Auxilio, el colegio de señoritas, las escuelas eucarísticas, la banda de música, los monumentos religiosos, el fomento a la agricultura, la Cooperativa de Ahorro y Crédito, la acción comunal, y otras instituciones benéficas.¹⁰⁰

La parroquia de Concepción perteneció a la arquidiócesis de Medellín y a la vicaría foránea de Santo Domingo hasta 1957 cuando se creó la diócesis Sonsón-Rionegro. Desde 1988 pertenece a la recién creada diócesis de Girardota.

El tradicionalismo eclesiástico

Poco se conoce acerca de la historia parroquial reciente, aparte de los nombres de algunos curas párrocos y sus realizaciones. Entre éstos se destacan el padre Cardona, quien estuvo en Concepción durante la época de la violencia, actuando en favor de los liberales, por lo que fue reconvenido por la curia. Ante este hecho el sacerdote levantó su protesta, y afirmó que según las jerarquías, para ser cura necesariamente había que ser conservador.¹⁰¹ Antes de él, otros recuerdan al padre Domingo Ramírez, quien ejerció su curato durante los años cuarenta. Había nacido en Marinilla y era muy tradicionalista y estricto.

100. Gómez, Antonio padre. *Monografías de todas las parroquias y de todos los municipios de Antioquia*. Medellín 1951. p.431-33.

101. Versión oral de un poblador. Trabajo de campo. Concepción, nov./92

to, sobre todo con las mujeres, quienes no podían entrar a un café o fumar cigarrillo, ni recibir la comunión con vestidos de manga corta.

Durante la década del setenta se menciona al padre Camilo Gómez, de Santuario, quien obtuvo el lote para construir el Hogar Juvenil Campesino; además de fundar la Sociedad San Vicente de Paúl y realizar algunas remodelaciones al cementerio.

Hasta el momento de su muerte, ocurrida en 1992, el sacerdote Alejandrino Aguilar vivió en Concepción. Aunque no estaba a cargo de la parroquia, era un personaje influyente y apegado a las tradiciones, conocedor de la historia de su tierra, aunque nunca se le conoció ningún escrito. Era propietario de predios en la cabecera y en la zona rural. De él se decía que era tacaño y que le gustaba "politiquiar", pero era acatado y respetado por la feligresía.

En la actualidad, la parroquia está a cargo del sacerdote Guillermo Montoya, egresado del seminario de Cristo Sacerdote de La Ceja.

Parroquia La Inmaculada Concepción

La parroquia formaba anteriormente parte de la diócesis Sonsón-Rionegro, pero fue anexada a la nueva diócesis de Girardota en agosto de 1988. Diecinueve parroquias constituyen esta diócesis; entre las cuales se cuentan las de los municipios de Girardota, Bárbosa, Santo Domingo, Alejandría, San Roque, Caracolí, Maceo, Yolombó y Cisneros.

La jurisdicción de la parroquia de Concepción coincide con los límites municipales. Se atienden las veredas más distantes desde la cabecera, a pesar de que, en algunos casos, aquellas están más cerca de

que, en algunos casos, aquellas están más cerca de las cabeceras de Santo Domingo o El Peñol. En la parroquia no se atienden los casos correspondientes a veredas de otros municipios.¹⁰²

Las actividades que oficia la parroquia son básicamente de origen sacramental y pastoral. Se hacen visitas continuas a las veredas, donde se realizan misiones dos veces por año y se atienden grupos y organizaciones establecidos en la cabecera. Para este trabajo se cuenta con la colaboración de postulantas, novicias y monjas de la Compañía de María, residentes en La Concha.

Organizaciones parroquiales

Sociedad San Vicente de Paúl

Fue creada por la parroquia hace cerca de 18 años. Empezaron recolectando fondos, mercados y ropa usada y contaban con un porcentaje de los dineros que se recogían en la parroquia. Actualmente la integran de dieciocho a veinte personas entre los 20 y 50 años. Esta organización ha construido once casas en tres lotes de propiedad de la parroquia, siete de ellas en el sector de Las Animas. Para la recolección de fondos cada año se lleva a cabo el Banquete de Solidaridad, del cual se han realizado hasta el momento tres versiones.¹⁰³

Grupo Juventud Unidad en Acción. Este grupo fundado en 1993, lo componen 24 jóvenes de am-

102. Entrevista con Guillermo Montoya, párroco. Concepción, nov./92

103. Entrevista con don Manuel Monsalve, pte. Sociedad San Vicente. Concepción, nov./92

bos sexos, que no se dedican a reflexionar con miras a una formación social, psicológica y espiritual.

Grupo de lectores de la liturgia. Lo conforman dieciséis jóvenes que se encargan de la liturgia del templo.

Grupo de catequistas. Se dedican a la formación extra escolar de niños de cuatro años para la primera comunión. Hay 30 catequistas en las veredas.¹⁰⁴

Grupos de acólitos. Conformado por veinticinco niños que ayudan a celebrar la misa. Semanalmente sostienen una reunión con el sacerdote.

Cruzada Social. Esta Sociedad de señoras se creó hace poco más de un año. Realiza actividades como vender ropa a bajo precio.

Grupos de oración. Se conformaron por iniciativa propia y no de la parroquia. Existen en las veredas La Palma, Las Animas, Barroblanco y en la zona urbana y antiguamente en La Cejita, San Juan Alto y Santa Gertrudis. Se turnan para rezar en viviendas diferentes cada día.

Grupo pastoral de enfermos. Está compuesto por diez señoras que se dedican a visitar y acompañar a los enfermos, e informan a la parroquia de quienes necesitan algún sacramento.

La cooperativa de Ahorro y Crédito Monseñor Rubio Díaz. Fue fundada por la parroquia en los años sesenta. Hoy funciona como una cooperativa independiente. Cuenta con sesenta socios y es vigilada por la Dirección Nacional de Cooperativas, Dancoop.

104. Entrevista con don Manuel Monsalve, pte. Sociedad San Vicente. Concepción, nov./92

Fiestas religiosas

De tiempo atrás las fiestas religiosas de Concepción ocupan un lugar importante en el calendario anual. Entre ellas están las fiestas a San Judas, al Niño Jesús de Praga, a La Dolorosa, al Corazón de Jesús, a La virgen del Carmen, a la patrona y al altar de San Isidro. El 25 de octubre de 1993 tuvo lugar la fiesta del beato Rubén López, quien nació en La Concha y fue fusilado en Barcelona durante la guerra civil en 1936, junto con otros nueve colombianos por defender la religión católica, según versión oficial.

Hay familias y grupos sociales que por tradición se encargan de organizar una fiesta u otra; así, por ejemplo, carniceros y conductores realizan la fiesta de la Virgen del Carmen el 16 de julio, y toda la población colabora y participa en la patronal, el 8 de diciembre. Esta última comienza una semana antes y para su realización el pueblo se distribuye en nueve sectores, en los cuales incluyen las veredas, las cuales se reúnen y presentan durante la novena una salva cada uno. El día principal de la fiesta hay procesión, se interpreta música, se encienden las velas en honor a la virgen y se traen polvoreros del oriente para que hagan demostraciones de luces.¹⁰⁵

Radio fraternidad

En abril de 1987 la parroquia de Concepción creó una emisora radial a la cual llamó La voz de la fraternidad. Esta posee 10 kilómetros de alcance, 100 wattios de potencia, y 1600 kilowattios de frecuen-

105. Entrevista con padre Guillermo Montoya. Concepción, nov./92

cia. Los equipos con que cuenta, fueron fabricados por un técnico¹⁰⁶ de la localidad.

De lunes a viernes la emisora sale al aire, durante una hora diaria con un programa musical a cargo de los jóvenes del Liceo. Los sábados la programación se extiende entre las 2 de la tarde y las 7 1/2 de la noche. Ese día la transmisión incluye un programa parroquial, el cual comprende el Rosario y la Eucaristía; un programa de salud a cargo del personal del hospital, y otorga espacios a las distintas dependencias de la administración municipal como la prisionería, planeación, la oficina de promoción del deporte y el concejo.¹⁰⁷

106. Periódico. *La Concha* # 33. abril/88. Concepción

107. Convenio DAP-Municipio-Cornare. *Op.Cit.*, pág. 99

Capítulo 10

Cultura y vida cotidiana

La atención en salud

Antes de que la medicina facultativa hubiera hecho presencia institucional en Concepción se utilizaban otras formas para la atención y curación de los problemas de salud.

A principios de este siglo aún habían yerbateros y boticarios dedicados a la atención de enfermos, quienes vivieron durante toda su vida en el pueblo. Entre ellos se menciona a don Claudio Orrego, quien aprendió a curar las enfermedades con plantas y ejercía sus conocimientos en Concepción, Alejandría y Santo Domingo. De este yerbatero se sabe que practicó una exitosa operación ósea y que escribió un libro donde consignó parte de su saber llamado **Plantas que curan y plantas que matan**. También se conoció al boticario y recetador

don Ismael Jaramillo, quien murió hace ya unas décadas.

Uno de los primeros que ejerció como médico empírico en Concepción fue el farmacéuta Bernardo Tisnéz González, quien había nacido en Aguadas, Caldas, en 1901. En 1934 la Junta de Títulos Médicos de Antioquia le concedió la licencia para practicar la medicina, labor que ejerció en Concepción hasta su muerte. (en Sonsón) También participó en la vida política de la localidad y se desempeñó como concejal y personero.

Varios miembros de familias destacadas de Concepción han realizado estudios de medicina en la Universidad de Antioquia desde fines del siglo anterior, pero la mayoría de ellos se radicó en dicha ciudad siendo muy pocos los que han puesto sus conocimientos al servicio de la población. Algunos de los primeros han incursionado en la política.

Un hospital para la comunidad

El hospital se inició en una vieja casa de propiedad de la parroquia, la cual servía más como un hospicio que como un verdadero centro de salud.¹⁰⁸ Posteriormente funcionó como centro de salud con el nombre del médico tamesino Rafael J. Mejía. En 1960 dicho puesto de salud atendió pacientes —incluso pudientes— provenientes de Alejandría y San Vicente.¹⁰⁹

La iniciativa de crear un hospital moderno surgió en 1963 por parte de algunos médicos oriundos de

108. Botero Restrepo. *Op.Cit.* Pág.105

109. Archivo municipal. Fondo Personería. Oficios recibido. Concepción 1960.

Concepción como Juan C. Aguilar, Luis Arturo Hernández y Gonzalo Valencia, miembros de la recién constituida colonia de Concepción en Medellín. Ella constituyó una de sus primeras tareas.

Los terrenos fueron donados por el sacerdote Octavio Aguilar, de su finca Praga.¹¹⁰ La construcción del edificio se inició en mayo de 1966 y se financió con aportes de las gentes de Concepción y de la Beneficencia de Antioquia. El edificio quedó situado sobre la calle Abelardo Arango, a la salida para Barbosa, y fue inaugurado en 1967 con el nombre de José María Córdoba.

El funcionamiento inicial del hospital estuvo a cargo de una junta directiva compuesta por representantes del gobierno nacional, departamental, Beneficencia de Antioquia, el Municipio y la parroquia. Se sostenía con aportes procedentes de esas instancias oficiales, y con las pensiones de los enfermos. Disponía de un personal compuesto por diez empleados y el equipo profesional, constituido por un médico, dos enfermeras y un farmacéuta, que era a la vez síndico.

En 1976 el hospital pasó a formar parte del Sistema Seccional de Salud, y la Junta cesó en sus funciones. A lo largo de sus 25 años de existencia se han programado diversas jornadas y celebraciones en apoyo del hospital. En 1974 la semana del hospital fue un festejo con desfiles de carrozas, cabalgata, exposición de pintura, procesión con la imagen del niño Jesús de Praga —patrono del hospital— películas y eventos deportivos como el ciclismo y el ajedrez. En 1985 se desarrolló una campaña cívica con la finalidad de recoger fondos para dotarlo y mejorar el servicio pues su efectividad y credibilidad habían

110. Libro de oro del hospital José María Córdoba. Concepción. 1992

disminuido por el descuido del médico encargado.¹¹¹ Los jóvenes parecían ser los más interesados en recuperarlo para beneficio de la comunidad de La Concha, especialmente de los campesinos. Se proponía ampliar la atención por fuera de la jornada laboral y expandir sus servicios con visitas a las veredas.

Servicios hospitalarios

El hospital cuenta con doce camas y ofrece servicios de hospitalización —cirugía, obstetricia, medicina y pediatría—, servicios ambulatorios —consulta externa, urgencias y atención domiciliaria—, servicios complementarios —rayos x, enfermería— y saneamiento ambiental. No dispone de laboratorio clínico y las muestras deben ser remitidas a Barbosa para su análisis.¹¹²

Según el Plan de Desarrollo Municipal, publicado a finales de 1991, la población no utiliza los servicios básicos de salud disponibles. Ello debido a las tradiciones y creencias de la gente y al aislamiento de las veredas con respecto a la cabecera. Sin embargo, hoy en día el hospital ha ampliado su cobertura y la población ha incrementado la demanda de sus servicios.

Dos puestos de salud sirven como auxiliares del hospital, los cuales están situados en las veredas Santa Ana y Remango, administrados por las respectivas juntas de acción comunal. Su dotación es mínima y no disponen de personal capacitado.

111. Casas, Alvaro y Gloria Bonilla (Comp.). Informe monográfico del municipio de Concepción. Seminario permanente del oriente antioqueño. Faes, 1985. 43pp. (pág.36)

112. *El Colombiano*. "El hospital de Concepción prepara sus bodas de plata". Medellín, abril 27/92. Pág.4B.

El hospital cuenta en la actualidad con un médico general, un odontólogo y un auxiliar de odontología, dos enfermeras auxiliares, un promotor de saneamiento, un vacunador, un administrador, un encargado de servicios generales, un conductor de ambulancia y un archivista. Para su mejor funcionamiento requiere inversiones en nuevos equipos, pero el presupuesto actual, de 32 millones de pesos, no alcanza ni siquiera para financiar los programas con la comunidad.

Morbilidad y mortalidad

Condiciones de vida que propician el uso de leña dentro las habitaciones, la inadecuada eliminación de excretas, el hacinamiento, el sedentarismo, el alto consumo de grasas, sal, cigarrillo y licor, son factores de enfermedad e incluso de muerte para los habitantes de La Concha.

La alimentación deficiente, basada en carbohidratos y azúcares, contenidos en papas, frijol, arroz, panela y un poco de leche y la ausencia de lactancia materna, produce en la población infantil un grado alto de desnutrición.

Las primeras causas de consulta por enfermedad en el hospital, son las infecciones respiratorias agudas, las enfermedades hídricas y las enfermedades de los dientes y tejidos de sostén.¹¹³

Las primeras causas de mortalidad en el municipio para 1992, eran las siguientes: infarto agudo del miocardio, accidentes cerebro—vasculares, patologías cardíacas y cáncer de próstata.¹¹⁴

113. Vásquez Córdoba, Carlos A. Informe del médico director. Concepción. 1992

114. *Ibid.*

Otros servicios médicos

El Municipio cuenta con dos farmacias particulares a las cuales recurren los usuarios cuando no se encuentra el médico en el hospital. No hay odontólogos, médicos particulares ni laboratoristas clínicos, pero sí un sobandero que desde hace poco tiempo presta servicios en la cabecera y un dentista empírico o tegua, que deja dudas sobre la calidad de su trabajo.

La gente del campo consulta con el párroco de Alejandría, a quien le solicitan conjuros o rezos a distancia, para contrarrestar los males.

Continúan además en el Municipio las prácticas cotidianas y tradicionales con plantas medicinales que se cultivan en huertas y jardines; entre ellas malva y borraja para la gripe, cerraja y malva cocidas en agua para refrescar los pulmones, y perejil, manzanilla, canela, yerbabuena y manzanillón para cólicos menstruales. De nuevo, la tradición se resiste a la racionalidad médica y a los técnicos en salud les hace falta profundizar en su labor pedagógica.

Vida familiar

Matrimonio religioso y familia nuclear

Una de las características de la familia rural de Concepción es la vigencia del matrimonio religioso como forma de unión y, por tanto, la baja incidencia de las uniones libres y de los nacimientos ilegítimos.

El más reciente censo de población efectuado en 1985 mostró para este municipio un porcentaje de



Familia campesina en la vereda Santo Domingo

0,7% de uniones de hecho. Cifra muy baja que coincide con la tendencia del oriente antioqueño.¹¹⁵

En el siglo veinte la proporción de nacimientos ilegítimos ha sido inferior al promedio obtenido en Antioquia. En 1912 era del 5,6%, en 1913 aumentó al 10,5% y en 1914 era del 13,2%.¹¹⁶ Para la mitad del siglo las cifras habían descendido otra vez. En 1955 el porcentaje de nacimientos ilegítimos en Concepción era del 6,6% y el promedio para Antioquia estaba en 12,2%. En 1960 era del 6,5% frente al 10,8% en Antioquia, y en 1965 era de 5,3% frente al 12% en el Departamento.¹¹⁷

115. Cornare-Dane. *Op cit.* [s.p.]

116. Rodríguez, Jorge. *Maizópolis*. El correo liberal. Medellín, 1915. 201 pp. (Pág.56)

117. Gobernación de Antioquia. DAP. *Anuarios Estadísticos de Antioquia*.

Otra característica de la familia conchana es su estructura nuclear, pues el grupo familiar está conformado exclusivamente por la pareja de padres con sus hijos. Datos estadísticos muestran que no es representativa la inclusión en éste de yernos —sólo el 0,7% de las familias los incluyen—, nietos —el 3,5% de las familias—, padres —1,3%— u otros parientes —1,9%—. ¹¹⁸

El hogar campesino

El número de hijos por familia en el campo, está entre cinco y siete, ¹¹⁹ el grupo familiar se encuentra asociado al trabajo de la parcela y funciona como unidad de producción.

En la zona rural del Municipio de Concepción, el 52,7% de las viviendas suelen estar construidas en tapias, con techo de tejas de barro cocido, piso de cemento y baldosas. El 8,6% ¹²⁰ están edificadas en madera y una proporción minoritaria, presenta piso de tierra. En las nuevas viviendas que se construyen, se observa el uso de materiales de origen industrial o manufacturado como adobes, ladrillos y cemento. La mayoría de las casas no tiene acueducto y el agua es extraída con arietes y conducida por tuberías o acequias o en recipientes. No se cuenta con servicios sanitarios, por lo cual las excretas se realizan a campo abierto, ¹²¹ o se improvisan sanitarios en madera o letrinas en cuar-

118. Dane-Cornare

119. Cornare. Estudio socio económicos y electrificación rural en la región Cornare. El Santuario, agosto de 1990. Pág. 25-51

120. Dane-Cornare.

121. Cornare. Estudio socio económico y electrificación rural en la región Cornare. El Santuario. Agosto de 1990. Pág. 25-51

tos cerrados. El promedio de habitaciones por vivienda es de dos:¹²² la cocina que se encuentra en el interior de la casa comunicada con el dormitorio y donde se realiza la cocción de los alimentos, generalmente con leña —70,4% en 1985—¹²³ y otra habitación que es independiente y sirve de troja para almacenar los productos agrícolas, herramientas e insumos. Las casas tienen corredor delantero, y el lavadero está situado en uno de sus extremos. Como adorno utilizan plantas y flores. Elemento característico es el maíz que cuelga del techo en todas las habitaciones incluso en el corredor.

En ciertas veredas todavía son comunes los matrimonios entre primos, por ejemplo en La Cejita, y el predominio de ciertos apellidos como Cardona en La Palma, Henao y Orrego en La Cejita y Arias y Puerta en San Juan Alto. En otras veredas menos cerradas, los matrimonios se dan tanto entre miembros de la misma vereda, como entre miembros de veredas diferentes. Incluso han sido tradicionales las uniones con familias de San Vicente y se dice que los “conchos” se casan con los “gurres”.¹²⁴ En el casco urbano, especialmente entre los adultos, conservan alguna vigencia ciertas familias por el rango de sus apellidos, que fueron importantes socialmente en épocas anteriores como: Aguilar, Valencia, Arango, Naranjo y Jaramillo. La juventud actual no parece interesada en conservar aquellas diferencias y jerarquías sociales, y tampoco buscan su pareja exclusivamente entre gentes de su propia localidad, como ocurría en épocas anteriores.

122. Dane-Cornare

123. Dane-Cornare

124. Entrevista. Concepción, noviembre de 1992

Relaciones familiares y afectivas

Según percepción de algunos pobladores, el madresolterismo se ha venido aumentando en los últimos años, lo que produce escándalo en algunos sectores sociales del pueblo. Por lo general, los niños que nacen de una relación esporádica crecen con las abuelas debido a que sus madres emigran en busca de trabajo. Se dice que los niños reciben poco afecto y ternura y en cambio sí castigos fuertes y dolorosos, y que se les exigen excesivo trabajo, sobre todo entre las familias campesinas.

Una de las mayores dificultades para las relaciones entre los géneros es la falta de educación sexual de los jóvenes, resultado de la falta de formación de los padres. El tema de la sexualidad es tabú en las familias de Concepción. En 1991 se creó una escuela de padres donde ellos mismos solicitaron charlas sobre educación sexual. Entre las materias que los estudiantes ven en el liceo se plantea el tema pero, al parecer, de una manera muy general y sólo dentro del área de anatomía pero no se resuelven otras inquietudes¹²⁵. Los padres creen que prohibiendo a sus hijas salir a la calle van a evitar una iniciación precoz en sus prácticas sexuales.

Entre las jóvenes existe una alta valoración por el forastero, lo mismo que por choferes, policías y soldados lo que evidencia, como ya se dijo, la inversión de la tendencia endogámica de buscar pareja entre vecinos, amigos, primos o conocidos del mismo municipio. La convivencia vecinal produce desinterés e indiferencia. Lo anterior se evidenció en un hecho reciente, cuando un batallón de doscientos soldados

125. Taller pueblo vivido-pueblo deseado. Trabajo de campo. Concepción, nov./92

recién llegado a Concepción recibió el asedio de las jóvenes conchanas, hiriendo las susceptibilidades masculinas y acentuando la distancia ya existente entre los géneros.

Se presenta homosexualidad, pero no abierta, pues es muy censurada. También alto consumo de alcohol, lo cual crea conflictos a nivel familiar. La drogadicción no es motivo de alarma o preocupación para las gentes de Concepción.

Cultura institucional

La vida cultural institucional de Concepción es limitada. Los afanes de la supervivencia le dejan un limitado espacio a las entidades y personas que se ocupan de estas materias, las cuales son muy pocas. Existe un permanente desinterés por la cultura.

Sociedad de Mejoras Públicas

La Sociedad de Mejoras Públicas fue creada en 1941, con el objetivo de "propugnar por el adelanto material, moral y cultural del Municipio". Se inició con nueve socios, entre ellos el párroco Domingo Ramírez, el alcalde, el secretario de la alcaldía y algunos maestros y líderes cívicos.¹²⁶ Ha sido revivida en varias oportunidades, la última en 1989 cuando se organizaron comités de trabajo para el periódico, fiestas de la guayaba, finanzas, educación, recreación y deportes. En el momento no funciona, a pesar de contar con la estructura legal y estatutaria, pues parece existir completo desinterés.¹²⁷

126. Archivo Municipal. Oficios. Marzo 23 de 1941. Concepción.

127. Periódico, *La Concha* # 29, jun./87. Concepción, Pág. 5.

COLECCION DE ESTUDIOS
DE LOCALIDADES

Comare
CORPORACION AUTONOMA REGIONAL
RISQUEÑO-NARE

ines

INSTITUTO DE ESTUDIOS REGIONALES
UNIVERSIDAD DE ANTIOQUIA

MUNICIPIO DE
CONCEPCION

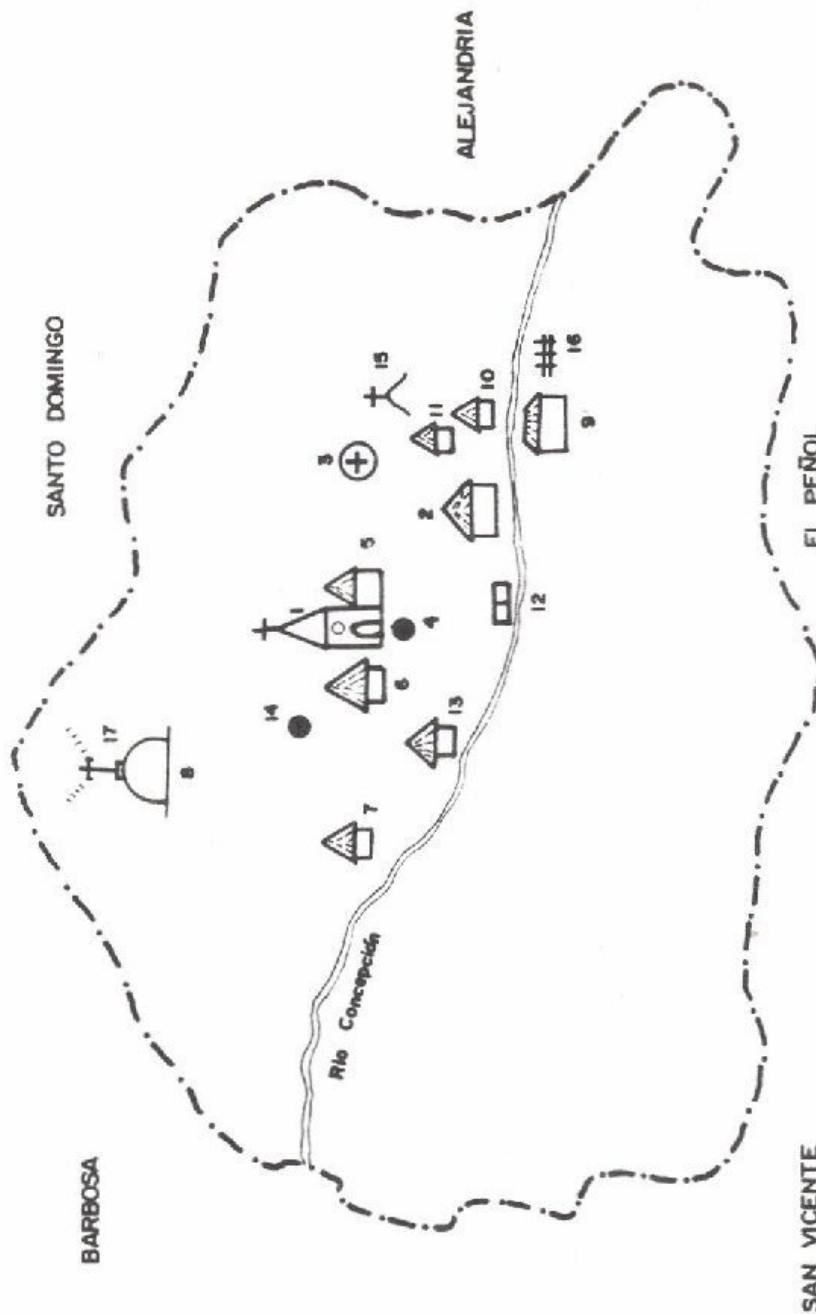
AREA URBANA

Taller Estudiantes

Liceo Integrado

Grado II

1992



- | | | | |
|---------------|-----------------|-------------------|------------------------|
| 1. IGLESIA | 6. ALCALDIA | 10. ESCUELA NIÑAS | 14. PLANTA TRATAMIENTO |
| 2. COLEGIO | 7. CASA CULTURA | 11. ESCUELA NIÑOS | 15. ALTO DE LA VIRGEN |
| 3. CEMENTERIO | 8. ERMITAÑO | 12. CANCHAS | 16. FERIA |
| 4. PARQUE | 9. MATADERO | 13. HOGAR JUVENIL | 17. REPETIDORA |
| 5. CASA CURAL | | | |

La Colonia

En 1963 se fundó la Colonia Concepcionista en Medellín. Su interés era "laborar por el progreso del Municipio y elevar el nivel cívico, moral e intelectual de sus habitantes".¹²⁸ Sus iniciadores fueron los señores Gonzalo Aguilar, Luis Arturo Hernández, Arturo Carvajal, Mauro Valencia, Guillermo Sánchez y Néstor Valencia. A ella se unió el Costurero de la Inmaculada, que se había iniciado un año antes, en 1962, con señoras de Concepción residentes en Medellín. Su primer propósito fue la creación y construcción del hospital local para lo cual sus miembros abrieron un fondo público y adelantaron actividades variadas.

La Colonia ayudó a la dotación del hotel de turismo; donó los terrenos para la escuela urbana de niñas y colaboró con la Normal de Señoritas y el colegio de varones en sus comienzos.

Algunos miembros de ella donaron al Municipio el escudo, la bandera y compusieron la música del himno; además colaboraron con la electrificación y adelantaron gestiones para la adquisición de la casa de la familia Córdoba, destinada a servir como casa de cultura.

La Colonia influyó también, en la construcción de la carretera a Barbosa en 1987; en la iniciación del acueducto en el mismo año; en la celebración de los veinte años del Liceo; en la creación de la emisora parroquial; en la remodelación de la plaza y en la instalación de los teléfonos automáticos.

La Colonia aporta dinero al periódico **La Concha**, a las fiestas patronales, la fiesta de los niños,

128. *Concepción, Tierra de los Córdoba*, Revista de divulgación del municipio # 1. Concepción. 1968. Pág. 6

al Hogar Juvenil y a la casa de la cultura. Además realiza cada año un paseo al Municipio y un baile. Ha hecho las veces de Sociedad de Mejoras Públicas al llevar a cabo obras de interés civil que han significado mejoras para Concepción.

El Centro de Historia

El Centro de Historia fue creado el 17 de agosto de 1988 en la casa de la cultura con el nombre de Salvador Córdoba. Su presidente fue el padre Alejandro Aguilar. Entre sus objetivos está la conservación y restauración de monumentos históricos. Cuenta con la asesoría del padre sonsonés Juan Botero Restrepo.

La Casa de la Cultura

La Casa de la Cultura tiene como sede la casa colonial¹²⁹ que, según se dice, fue propiedad de la familia Córdoba. Fue adquirida por el Departamento en 1973, luego de múltiples trámites que duraron años; después fue remodelada para servir como casa de la cultura, y como tal, empezó a funcionar en 1981.

A la casa se ingresa por un antejardín empedrado. La antigua sala y el oratorio sirven ahora de museo. Algunas de las habitaciones en galería fueron acondicionadas para biblioteca y sala infantil. El comedor sirve de sala de lectura. La salita de costura es un pequeño museo de objetos de uso cotidiano en el pasado.

129. Periódico *La Concha*. Año X # 51. Concepción. 1992.



Casa de la Cultura en la antigua casona de la familia Córdova

La Casa de la Cultura posee una pequeña colección de fragmentos de piezas arqueológicas: bordes de ollas, soportes o asas, piezas ornitomorfas, hachuelas de piedra pulida y trozos de piezas antropomorfas como brazos, piernas, cabezas, etc; las cuales están hechas de barro. Todas estas piezas carecen de identificación técnica.

Sus actividades se han centrado en la organización del fichero de la biblioteca, en la motivación para la lectura infantil, en la realización de cursos de capacitación en corte y economía doméstica para jóvenes del campo; y en la promoción de actividades

de recreación, teatro y danza es las escuelas urbanas. También ha ayudado a los niños de los hogares del Instituto Colombiano de Bienestar Familiar con el apoyo a las religiosas de la compañía de María.¹³⁰

La biblioteca de la institución es utilizada fundamentalmente por los estudiantes del Liceo, pero es poca la afición por la lectura entre la población. La casa se ocupa también para los distintos eventos que programa la alcaldía, así como para las reuniones que efectúa Asocomunal, el concejo municipal y el grupo de Mujeres Progresistas.

La función estética del lugar y la imagen positiva que dan a la localidad parecen justificar su existencia más que la apropiación real y la utilización intensiva por parte de la gente común de Concepción. Un factor que contribuye a ésto puede ser la limitación económica que se tiene para emprender cualquier programa. Los que hasta ahora se han adelantado se deben a la colaboración voluntaria de los respectivos instructores.¹³¹

El cabildo verde

Es la organización civil de más reciente creación, 1988. Se trata de una asociación sin ánimo de lucro que busca "velar por la conservación, protección y adecuado uso de los recursos naturales renovables". Con su creación, el Municipio se comprometió a aportar el 1% de su presupuesto para campañas de reforestación. De este modo Concepción se constituye

130. Entrevista con la hermana Eugenia Penagos, directora casa de la cultura. Concepción, nov./92

131. Entrevista con Eugenia Penagos, directora de la casa de la cultura. Concepción, nov./92

en uno de los pocos Municipios verdes que hay en el país.¹³²

Festividades populares

En Concepción, como en varias regiones antioqueñas, las fiestas tradicionales, de verdadero arraigo han sido las religiosas. Debido a que no se tienen referencias de festividades populares en otras épocas, el concejo municipal aprobó la revitalización de la Sociedad de Mejoras Públicas con la tarea de realizar las fiestas cordobesas. Estas debían convertirse en una actividad periódica de carácter social y cultural. Luego las bautizaron con el nombre de fiestas de la guayaba, pues en algún momento el Municipio fue importante productor de esa fruta.

Las primeras fiestas de la guayaba tuvieron lugar en 1986; para su organización se crearon dos comités, uno de la colonia de Medellín y otro de habitantes del Municipio. Se nombraron candidatas las cuales recolectaban fondos para obras comunitarias. Entre éstas se elige la reina de la fiesta. En las fiestas sucesivas se han armado casetas para vender licor y comestibles en el Alto de Pastorita y con la misma organización de las fiestas patronales, se definen grupos, cada uno de los cuales se encarga de las actividades de un día: empleados municipales, policía, maestros, comerciantes, etc.¹³³

Se han realizado tres versiones de estas fiestas con una periodicidad bianual —1986-1988-1990—, pero en 1992 no se programaron.

132. *La Concha*. Año VII # 40, diciembre de 1989. Concepción.

133. Conversación con Oscar Cardona, comerciante y concejal. Trabajo de campo. Concepción, nov./92.

Músicos conchanos

A finales del siglo pasado nacieron en Concepción Eusebio Ochoa y Martín Emilio Osorio, quienes llegaron a ser destacados compositores de música, desde piezas religiosas y villancicos hasta canciones populares. Ochoa hizo parte de la Lira Antioqueña, una famosa agrupación dedicada a la interpretación de música colombiana, además fue miembro de un dueto de música popular. Viajó a Nueva York en 1910, donde grabó varias canciones. A su regreso a Medellín ingresó como guitarrista a la Lira Unión. Fue uno de los primeros en vincularse a la Escuela de Música cuando la reabrieron en 1911, inicialmente como portero y luego como profesor de solfeo elemental y más tarde de composición y contrabajo. Después fue músico mayor de la Banda de Medellín y contrabajista; fue maestro de capilla de la Catedral de Medellín. Murió en 1955.¹³⁴

Martín Emilio Osorio permaneció en su pueblo natal hasta los 16 años. Desde muy joven aprendió a tocar clarinete con el señor Raimundo Valencia. En Medellín fue miembro de la Banda Marcial. En 1909 hizo parte de la Banda de Jericó, pero estuvo poco tiempo porque se dedicó a viajar. En Panamá fue admitido como clarinetista en una compañía italiana de opera, con la cual viajó por Europa y Estados Unidos. En Nueva York aprendió a afinar instrumentos de teclado. Luego fijó su residencia en Asunción, Paraguay, donde vivió catorce años desempeñando su profesión de músico. Regresó a Colombia en 1928 y se quedó en Medellín donde se

134. Esta información biográfica fue tomada de: Zapata Cuéncar, Heriberto. *Compositores antioqueños*. Eds. Gramamérica. Medellín, 1973. 130pp. (págs. 82-83)

vinculó al grupo Jazz Begué y a otras orquestas, fue de los fundadores de la Orquesta Sinfónica de Antioquia. Tocaba clarinete, flauta, violín, piano y guitarra. No se conservan las partituras de su música, pero se sabe que compuso música religiosa, una misa, varios villancicos, canciones populares y un pasillo, "Mi lindo pueblo", que fue su última obra y que compuso para la inauguración de la carretera San Vicente-La Concha. Murió en 1958.¹³⁵

Otro músico reconocido nacido en el Municipio es Darío Arismendi, director de la banda juvenil del Carmen de Viboral.

La banda de música, agrupación que ha sido tradicional en los pueblos de antioquia, ha funcionado en forma intermitente en Concepción, durante los últimos años. Logró conformarse en 1985, con el apoyo de la Secretaría de Educación del Departamento alrededor del maestro de música Luciano Bravo, nacido en El Retiro. En 1987, luego de dos años de trabajo, se disolvió al parecer por discrepancias entre sus integrantes. Un nuevo intento por mantener una banda con instrumentos de viento en el Municipio volvió a frustrarse en 1991. Después se logró el nombramiento de un director en 1992, por parte de Extensión Cultural Departamental, pero no fue posible que iniciara labores. Ahora con esfuerzos de la parroquia y la administración municipal se cuenta con el salón parroquial para ensayar y guardar los instrumentos, en otro momento dispersos por el pueblo.

En 1988 existía una banda municipal en el liceo, dirigida por el rector Carlos Darío Alzate. Esta contaba con treinta integrantes y tenía una capacidad para cincuenta músicos, pero también se disolvió. En

135. Integración Cultural Quirama. *Dinámica cultural en el municipio de Concepción*. Medellín. 1988. pág. 6-7.

1992 hubo otra banda marcial en la escuela de niñas la cual empleó los instrumentos del Liceo.

En algunas veredas existen conjuntos musicales que interpretan música de cuerdas. En la vereda Santa Ana están Los Sánchez y en la vereda Pelaez, los Urrego.

La prensa local

Se tienen referencias de la existencia de dos periódicos en Concepción durante la segunda mitad del siglo XIX: *Pasatiempo*, manuscrito publicado entre 1863 y 1865;¹³⁶ y el periódico *Patria de Córdoba*. Este último, difundido por primera vez el 2 de septiembre de 1898, pretendía reivindicar para Concepción la figura heroica de José María Córdoba. Se editaba en la Imprenta Departamental. Su director y propietario era José J. Rojas Tejada y los redactores José María Arango y Benjamín Tejada Córdoba¹³⁷.

Después de los anteriores, sólo hasta 1968 se tuvo otra publicación: *Tierra de los Córdoba*, revista de la que sólo se conoció un número; ésta pretendía difundir las actividades que se desarrollaban en el Municipio.

Nuevos periódicos o publicaciones de otro tipo no se conocieron hasta junio de 1981, cuando salió a luz el periódico *La Concha*. El primer número fue reproducido con mimeógrafo, el segundo con fotocopia y sólo el tercero con impresión en Impresos San Martín. Su lema "La publicación al servicio de Concepción". En sus páginas se registran actividades

136. Zapata Cuéncar, Heriberto. *Periódicos de provincia*. Ed. Lealón. Medellín, 1981. Pág.34

137. Zapata Cuéncar. *Op cit.* p.34

políticas, sociales y culturales, e iniciativas de distintos tipos, de interés para la localidad; también se hacen comentarios sobre la actualidad de La Concha. En el presente cuenta con el apoyo de la colonia y ha sobrepasado los cincuenta números. Tiene acogida entre los habitantes.

Espacios y eventos deportivos

Las diferentes celebraciones públicas que se han efectuado, han servido para estimular la práctica de los deportes. Durante la semana del hospital, celebrada en 1974, se realizaron competencias de ciclismo y ajedrez, además de otras actividades. Cinco años más tarde tuvieron lugar unos "juegos olímpicos" como parte de la trigésima segunda semana cultural y deportiva de Extensión Cultural. En esa ocasión la llama olímpica fue trasladada desde El Santuario y recibida en Concepción por sus deportistas. Hubo competencias de atletismo, ajedrez, baloncesto, billar, boxeo, campo traviesa, ciclismo, fútbol, microfútbol, natación y tenis de mesa.

El año 1987 fue bastante activo en cuestiones deportivas. Se creó la Junta Municipal de Deportes, la cual tuvo oportunidad de programar actividades para la celebración de los veinte años del hospital y para las primeras fiestas de la guayaba, donde se efectuaron competencias de fútbol, baloncesto, voleibol, atletismo y billar.

Con la creación de la Junta Municipal ha recibido impulso el deporte campesino en veredas como San Pedro-Peñol y La Piedad, las cuales tienen su propio equipo de fútbol. Sin embargo, hasta 1991 ninguna vereda poseía placa polideportiva. Según el Plan de Desarrollo hay tres en proyecto: San Juan Alto, Las Frías y Barroblanco.

La cabecera posee una cancha de fútbol municipal en la cabecera, la cual se encuentra en mal estado y sin graderías, y otras dos en la escuela y el colegio. Hace falta promover más el deporte recreativo y competitivo en la cabecera.

El teatro

Décadas atrás existió un gran aprecio por el teatro en Concepción; incluso se formaron grupos de aficionados, los cuales hacían representaciones públicas. Para ello se había construido una sala de teatro dotada de palcos denominada el Coliseo, la cual estaba situada al lado del actual hotel municipal. En la actualidad existe un local que también fue teatro y ha permanecido cerrado por más de veinte años y que sirve como inspección de policía. Parece que tal teatro fue mal diseñado y tiene poca acústica.¹³⁸

Hace cerca de veinte años llegó al Liceo de Concepción una profesora amante del teatro, quien estimuló esta actividad cultural. La institución creó un grupo, Los Arrieros, que tiene catorce años de existencia durante los cuales ha montado obras costumbristas de Ciro Mendía "Arrallanes y Mortiños" y "El papá de Trina"; de Lucía Javier "De la pura cepa", además, "Matrimonio perdido", "Los tres enamorados", "El médico a palos", "Qué muerto más vivo" y "Farsa y justicia del corregidor", entre otras. De esas obras, "La madre loca" ha sido la de mayor éxito; de ella se han realizado varios montajes. El grupo Los Arrieros ha participado en diversos festivales regionales de teatro.

138. Entrevista con Leonor Quintero, profesora del Liceo y directora de teatro. Concepción, noviembre de 1992.

Un joven del liceo Nelson González ha escrito libretos para los siguientes montajes: "El poder la clave del éxito", "El masajista", "Las garras del león", "Antioquia florece en Concepción", "Casto a mi pueblo", "Amigo verdadero" y "Suposiciones".

El teatro es una actividad con posibilidades dentro de un plan de desarrollo cultural.

Arte y artesanía

En el terreno de la pintura, es imposible dejar de mencionar al joven artista autodidacta, Gerardo López Ramírez, quien se ha especializado en paisajes pueblerinos, calles y lugares de Concepción, con la técnica del óleo. Su trabajo, de notable calidad, no ha tenido suficiente promoción hasta el momento. La actividad artesanal ha estado ligada de tiempo atrás a la vida campesina de Concepción de tiempos atrás. Durante la primera mitad del siglo se tejían sombreros de palma real llamados "matagente", y se producían colchones de paja.

Platos y cucharas se hacían con madera del árbol de naranjo, antes de que se difundiera la loza del Carmen de Viboral. Para gusto de los niños se hacían confites de menta y para los adultos, la *tapetusa* con zumo de caña y ramitas de tomillo fermentado en panela. Se fabricaban arretrancas y tapas de cabuya para enjalmas en los telares de mesa y lazos con la cabuya de la taraba. Había herrerías donde se producían herramientas para la agricultura: palas, guinches y calabozos.

Muchos de estos objetos hechos a mano o con herramientas rudimentarias, ya no se fabrican. En algunas veredas las mujeres campesinas de hoy buscan obtener entradas propias con su trabajo, te-

jiendo empaques de cabuya para papa y panela, los cuales todavía encuentran mercado en Barbosa. Las mujeres pueblerinas, después de terminar las faenas domésticas, tiene alientos para coger las agujas y tejer bolillo, crochet, red, franja, etc., habilidades que han aprendido de sus abuelas y que la Asociación para el Fomento de las Artes Manuales en Antioquia, Arama, estimula y comercializa.

Con la revitalización de la producción de fique es factible impulsar actividades artesanales que se integren a las otras manualidades de alguna tradición local. Son una alternativa menor, al desempleo creciente de los jóvenes.

Capítulo 11

Anotaciones sobre la identidad local

La Concha es una aldea detenida culturalmente en el tiempo de los héroes de la independencia. Los Córdoba son el símbolo de la valentía y el honor libertario, sin calificación liberal o conservadora.

La imagen del beato Rubén ha reafirmado otra condición local: la pervivencia de un catolicismo tradicional que mantiene la rigidez de la vida familiar, especialmente campesina, y que recibe los cambios en las costumbres cotidianas como algo negativo. La familia sobrevive como unidad que escasamente se solidariza con el vecino-familiar.

La debilidad del centro municipal y la importancia de los nexos económicos con otros municipios, ponen de presente la dificultad del arraigo al territorio común.

La insularidad de la cabecera y de las veredas es la expresión más sentida de la soledad familiar. Los parajes de la aldea están dispersos.

El Pacto Social firmado en agosto 29 de 1992,¹³⁹ que significó un primer llamado ciudadano a la participación, la tolerancia, la convivencia y la unión, terminó adjudicándosele al proyecto partidista del alcalde liberal.

A finales del año la declaratoria de confrontación política del conservatismo unionista volvió a mostrar el tradicional estilo de vivir las relaciones sociales, sin reconocerle nada al otro, como si se hiciera política de la década de los cuarenta.

Concepción es un municipio que mira al pasado pero no para configurar las rutas del futuro. El Plan de Desarrollo es más un listado de obras para embellecer el museo que un itinerario de acciones para despertar las voluntades dormidas en los pobladores —y hay muchas, especialmente juveniles—.

Se vive en La Concha como en el remanso del río que lleva las aguas turbias por debajo de la superficie. Pero no hay duda de que quien deambula por las calles —más el extraño que el propio— puede estar confiado en que tras cada ventana hay una mirada protectora y una invitación silenciosa a quedarse.

Concepción atrae por la belleza del paisaje rural —de aguas atractivas para la pesca y el turismo— y

139. En el evento trabajaron las mesas de seguridad ciudadana, convivencia pacífica y derechos humanos, la primera; Plan de Desarrollo Municipal, medio ambiente e infraestructura, la segunda; Educación, recreación y cultura, la tercera; Salud y Deporte, la cuarta. El Pacto fue firmado por 75 personas; entre ellos 10 testigos. La personera municipal, Gloria Elena Sanclemente fue activa impulsadora.

urbano: una arquitectura que todavía conserva el estilo de las casas de tapia, teja y madera multicolor—. Pero esta atracción que para el extraño significaría gozar del bucolismo del espacio en un tiempo detenido, para el hijo de la tierra es aceptar la desesperanza y el sin futuro.

El primer punto que se debe considerar es el de la necesidad de una reforma constitucional que permita la participación ciudadana en la toma de decisiones. Esto implica la creación de mecanismos que permitan a los ciudadanos expresar sus opiniones y ser escuchados por los representantes del poder público. En este sentido, es importante destacar que la reforma constitucional debe ser un proceso que involucre a todos los sectores de la sociedad, sin excepción.

Además, es necesario que la reforma constitucional sea un proceso que sea transparente y que permita la participación de todos los sectores de la sociedad. Esto implica la creación de mecanismos que permitan a los ciudadanos expresar sus opiniones y ser escuchados por los representantes del poder público. En este sentido, es importante destacar que la reforma constitucional debe ser un proceso que involucre a todos los sectores de la sociedad, sin excepción.

En segundo lugar, es necesario que la reforma constitucional sea un proceso que sea transparente y que permita la participación de todos los sectores de la sociedad. Esto implica la creación de mecanismos que permitan a los ciudadanos expresar sus opiniones y ser escuchados por los representantes del poder público. En este sentido, es importante destacar que la reforma constitucional debe ser un proceso que involucre a todos los sectores de la sociedad, sin excepción.

En tercer lugar, es necesario que la reforma constitucional sea un proceso que sea transparente y que permita la participación de todos los sectores de la sociedad. Esto implica la creación de mecanismos que permitan a los ciudadanos expresar sus opiniones y ser escuchados por los representantes del poder público. En este sentido, es importante destacar que la reforma constitucional debe ser un proceso que involucre a todos los sectores de la sociedad, sin excepción.

En cuarto lugar, es necesario que la reforma constitucional sea un proceso que sea transparente y que permita la participación de todos los sectores de la sociedad. Esto implica la creación de mecanismos que permitan a los ciudadanos expresar sus opiniones y ser escuchados por los representantes del poder público. En este sentido, es importante destacar que la reforma constitucional debe ser un proceso que involucre a todos los sectores de la sociedad, sin excepción.

En quinto lugar, es necesario que la reforma constitucional sea un proceso que sea transparente y que permita la participación de todos los sectores de la sociedad. Esto implica la creación de mecanismos que permitan a los ciudadanos expresar sus opiniones y ser escuchados por los representantes del poder público. En este sentido, es importante destacar que la reforma constitucional debe ser un proceso que involucre a todos los sectores de la sociedad, sin excepción.

ANEXO A

Concepción: Resultados Electorales Presidenciales 1962-1990

		Votos
1962 (6 mayo)	Guillermo León Valencia	1118
	Jorge Leyva	47
	Alfonso López Michelsen	11
	Total	1180
1966 (1 mayo)	Carlos Lleras Restrepo	1006
	José Jaramillo Giraldo	2
	Total	1040
1970(19 Abr)	Misael Pastrana Borrero	605
	Belisario Betancur Cuartas	569
	Gustavo Rojas Pinilla	136
	Total	1312
1974(21 Abril)	Alvaro Gómez Hurtado	1085
	Alfonso López Michelsen	664
	María Eugenia Rojas	18
	Total	1779
1978 (4 Junio)	Belisario Betancur C.	1190
	Julio César Turbay Ayala	652
	Total	1844
1982 (30 Mayo)	Belisario Betancur C.	1396
	Alfonso López Michelsen	775
	Luis Carlos Galán Sarmiento	6
	Total	2177
1986 (25 Mayo)	Alvaro Gómez Hurtado	1120
	Virgilio Barco Vargas	829
	Jaime Pardo Leal	3

CENTRO DE DOCUMENTACIÓN

INSTITUTO DE ESTUDIOS
REGIONALES

UNIVERSIDAD DE ANTIOQUIA

	Regina Betancur	<u>1</u>
	Total	1959
1990 (11 Marz)	César Gaviria Trujillo	805
	Rodrigo Lloreda C.	700
	Alvaro Gómez H,	102
	Antonio Navarro	<u>26</u>
	Total	1691

Fuente: Gobernación de Antioquia. *Anuario Estadístico de Antioquia*. Varios años.

ANEXO B

Concepción: Miembros Concejo Municipal 1960-1992

1960-1962

Manuel Valencia	Víctor Aguilar
Nacianceno Valencia	José A. Ríos
Gilma Giraldo	

1962-1964

Luis Arismendi	Moisés Ríos
Emilio Gallego	Otilio Osorio
Alberto Marín	Senón Sierra

1964-1966

Víctor Aguilar Franco	Ismael Vergara
Luis Bedoya Hernández	Salomón Valencia F.
Darío Restrepo R.	Otilio Osorio
Jorge Tobón L.	

1966-1968

Juan C. Aguilar A.	Alvaro Cárdenas Acevedo
Rodrigo Ochoa C.	Nacianceno Valencia
Rafael Ríos Cárdenas	Manuel Zuluaga G.

1968-1970

Rodrigo Ochoa	Juan C. Aguilar
Nacianceno Valencia	Alberto Marín
Jairo Valencia	Benicio Castrillón
Rafael Ríos	Benjamín Ríos
Alvaro Cárdenas	Darío Restrepo
Alfonso Suárez	

1972-1974

Rodrigo Ochoa C.	Eduardo Tobón
César Augusto Valencia	Otilio Osorio
Tulio Castaño	Reinaldo Orrego

Senón Sierra
Alfonso Suárez B.
Daniel Gil Gallego
Emilio Gallego A.

Amparo Carvajal
Alvaro Cárdenas A.
Orlando López Z.
Pedro Orrego

1974-1976

Daniel Gil Gallego
Emilio Gallego A.
Guillermo Suárez
Pedro Orrego
Rogelio Cardona
Rodrigo Ochoa
Arturo Carvajal

Alvaro Cardona
Benicio Castrillón
Estrella Ortega
Eduardo Tobón Z.
Otilio Osorio
Alvaro Duque V.

1976-1978

Daniel Gil G.
Emilio Gallego A.
Benicio Castrillón
Pedro Orrego

Alvaro Cárdenas
Salomón Valencia
Santos Orrego

1978-1980

Alfonso Suárez
Rafael Ríos
Benicio Castrillón
Pedro Orrego

Ramón Agudelo
Augusto Valencia
Emilio Gallego
Salomón Valencia

1980-1982

Rafael Ríos
Benicio Castrillón
Arnoldo Castaño
Emilio Gallego
Guillermo Suárez
Pedro Orrego

Rodrigo Ochoa
Guillermo Valencia
Jaime Cardona
Salomón Valencia
Augusto Valencia
Octavio Cardeño

1982-1984

Víctor Aguilar
Oscar Calderón

Alfonso Suárez
Carlos Franco

Octavio Cardeno Ramiro Valencia
Antonio Salazar Benjamín Ríos

1984-1986

Villamil Aguilar de M. Rafael Ríos Cárdenas
Miguel Acero López Benjamín Ríos
Tobías Salazar M. Enrique Carvajal
Guillermo Suárez Stella Ramírez
Luis Javier Marín Ramiro Valencia
Leoncio Ceballos Salomón Valencia

1986-1988

Salomón Valencia Jaime Cardona
Manuel Valencia Gildardo Ceballos
Villamil Aguilar Rafael Angel Ríos
William Sánchez Misael Gil
Miguel Acero López Enrique Carvajal
Alfonso Suárez Benicio Castrillón
Víctor Aguilar Pedro Orrego
Leoncio Ceballos

1988-1990

Joaquín Calderón M. Pedro Nel Valencia
Leoncio Ceballos V. Edgar Valencia
Ramiro Valencia Calderón Estella Palacio A.
Néstor Hincapié V. Emilio Gallego A.
María Villamil Aguilar Luis Carvajal G.
Miguel Acero López Benicio Castrillón G.
Leonel Henao Z. José Tobías Salazar M.
Rafael Ríos C. Carlos Franco R.
Pedro Nel Orrego R.

1990-1992

Miguel Acero López Enrique Carvajal G.
María Arismendi D. Jesús Valencia O.
Jaime Sánchez Cardona Salomón Valencia F.
Ovidio Osorio Orrego Oscar Cardona S.

Beatríz Puerta C.	Ramón Celis M.
Edilia Palacio A.	Diego Valencia H.
Tobías Salazar M.	Gloria López de R.
Luz Marina Suárez E.	Benicio Castrillón
María E. Zuluaga de R.	Carlos Franco R.

1992-1994

Jaime Cardona S.	Carlos López A.
Oscar Cardona S.	Salomón Valencia F.
Emilio Gallego A.	Edilberto Valencia L.
Pedro Luis Orrego R.	Jairo H. Naranjo Pérez
Edilia del Socorro Palacio A.	

Fuente: Archivo Municipal. Citaciones concejo. 1960—1992

1988-1990

José María Valencia	José María Valencia
Leandro Valencia	Leandro Valencia
Edgar Valencia	Edgar Valencia
Ramiro Valencia	Ramiro Valencia
Néstor Valencia	Néstor Valencia
Marta Valencia	Marta Valencia
Miguel Valencia	Miguel Valencia
Leandro Valencia	Leandro Valencia
Rafael Valencia	Rafael Valencia
Federico Valencia	Federico Valencia

1990-1992

Miguel Valencia	Miguel Valencia
Marta Valencia	Marta Valencia
Jaime Valencia	Jaime Valencia
Orlando Valencia	Orlando Valencia

Bibliografía

- Alvarez, Víctor. La sociedad colonial 1580-1720 En: **Historia de Antioquia**. Medellín, Suramericana, 1989.
- Aguirre, Raymundo. Antioquia. **Estudio Geográfico, Económico y Social**. Bogotá, Contraloría General de la República, 1948.
- Archivo Municipal. Oficios 1935, 1936, 1941, 1936, Avisos Minas 1932-1941. Resoluciones 1938. Varios 1939, 1941, 1951. Alcaldía 1941, 1911, 1903 Acuerdos 1916, 1921, 1924, 1933, 1957, Actas Concejo 1930, 1964, 1970. Actas de visita personería 1959. Actas Junta del Censo 1938.
- Botero Saldarriaga, R. **General José María Córdoba 1799-1829**. Medellín, Ed. Bedout, 1970.
- Casas, Alvaro y Gloria Bonilla (compiladores). Informe monográfico del municipio de Concepción. Seminario permanente del oriente antioqueño. Medellín. Faes-Ican 1985 (inédito).
- Castillo, Neyla. Las culturas Indígenas Prehispánicas. En: **Historia de Antioquia**. Medellín, Suramericana, 1988. A.H.A. Censos T. 336. Doc. 6473. F.512r
- **Concepción. Tierra de los Córdoba**. Revista de divulgación del Municipio de Concepción. No.1. 1968. Ed. Especial.
- Convenio Dap-Municipio-Cornare. Plan de Desarrollo. Municipio de Concepción. Agosto de 1991.
- Dane: Elecciones presidenciales en los municipios 1930-1970. En: **Boletín mensual de estadística** No. 268-269. Nov- Dic. 1973. p.9.
- Gobernación de Antioquia. **Anuario Estadístico de Antioquia**. Varios años.

- Gobernación de Antioquia. **Anuario Estadístico de Antioquia**. Varios años.
- Gómez, Antonio presbítero. **Monografías de todas las parroquias y de todos los municipios de Antioquia**. Medellín, 1952.
- Iner-Cornare. **Alejandro**. Colección Estudios de localidades. Universidad de Antioquia. Medellín. 1990.
- Monsalve, Manuel. **Antioquia Económica y Estadística**. Medellín, Ed. Bedout, 1939.
- Parsons, James. **La colonización antioqueña en el Occidente Colombiano**. Bogotá, Carlos Valencia Editores, 1979.
- Pimienta R. Luz Eugenia. **Mestizaje y Sociedad en Antioquia 1780-1810**. Medellín. Tesis de grado. Facultad de Ciencias Humanas. Departamento de Historia Universidad de Antioquia. 1985.
- Poveda Ramos, Gabriel. **Historia económica de Antioquia**. Medellín, 1988.
- Poveda Ramos, Gabriel. **Minas y Mineros de Antioquia**. Bogotá, Banco de la República, 1985.
- Quirama. **Dinámica cultural en el municipio de Concepción**. Medellín. 1988.
- Restrepo, Vicente. **Estudio sobre las minas de oro y plata en Colombia**. Medellín, Faes, 1979.
- Rodríguez, Jorge. **Maizópolis**. Medellín, El correo liberal, 1915.
- Secretaría de Agricultura. **Anuarios**. Medellín. Varios años.
- Suárez, Ivonne. **El Desarrollo de la minería en el oriente antioqueño**. Medellín, Cenics-Cornare, Universidad de Antioquia 1988.
- Uribe Angel, Manuel. **Geografía General del Estado de Antioquia en Colombia**. Medellín, Extensión Cultural, 1985.
- Villa, Catalina. **Síntesis de la serie Así es Antioquia**. Medellín, Producciones El, 1982.

- Villegas V. Lucelly. Formación Histórica de la Región del oriente antioqueño. Medellín, Cenics-Cornare. Universidad de Antioquia. 1988.
- Villegas Villegas, Lucelly. Minería y Trabajo Independiente en Antioquia Colonial. Los Mazamorreros 1770-1820. Medellín. Facultad de Ciencias Humanas. Departamento de Historia. Universidad de Antioquia. 1984.
- Zapata Cuéncar, Heriberto. **Antioquia Periódicos de Provincia**. Medellín, Ed. Lealon, 1981.
- Zapata Cuéncar, Heriberto. **Monografías de Antioquia**. Medellín, Cervunión, 1978.

Concepción fue fundado en 1771 y erigido municipio en 1773. Está localizado en el oriente antioqueño, tiene una extensión de 167 kilómetros cuadrados y dista 71 de Medellín. Su cabecera está ubicada a 1875 metros sobre el nivel del mar y tiene una temperatura promedio de 19 grados centígrados. Concepción atrae por la belleza del paisaje rural -de aguas atractivas para la pesca y el turismo- y urbano -una arquitectura que todavía conserva el estilo de las casas de tapia, teja y madera multicolor-; sin embargo esta belleza, que detiene al extraño y lo lleva a un espacio bucólico y a un tiempo detenido, se convierte para el hijo de la tierra en un reto y una invitación a despertar sus voluntades dormidas.

Concepción, Antioquia, es el producto de una rigurosa investigación académica, sin que ello impida el acceso a cualquier lector. Es el primer texto con estas características que existe sobre el Municipio. Su particularidad de abarcar no sólo el pasado sino el presente contribuye al cumplimiento de su objetivo: ayudarle a la comunidad a proyectarse al futuro.

