



Ordenar comunitariamente el territorio

para defender la vida y conservar la naturaleza en el Atrato medio -Cocomacia



   **UNIVERSIDAD DE ANTIOQUIA**
Instituto de Estudios Regionales 



Ordenar comunitariamente el territorio para defender la vida y conservar la naturaleza en el medio Atrato

Consejo Comunitario Local de Punta de Ocaidó

Zona 6 – municipio Urao

Consejo Comunitario Mayor de la Asociación Campesina Integral del Atrato - COCOMACIA

Participantes del encuentro de mapeamiento social realizado en el consejo comunitario local Punta de Ocaidó, ubicado en el municipio de Urao departamento de Antioquia, durante los días 24-27 de enero de 2018, en la marco del proyecto Bosques y Humedales Étnicos de Comunidades Negras Conservados y Manejados para la Vida y la Paz en la región del Medio Atrato” COCOMACIA/ONU.

De izquierda a derecha: Nevaldo Perea, Yamisleidy Lozano Agualimpa, Adni Pestaña, Mary Luz Flórez García, Eimy Allin, María Freinol Flórez, Yubilsa García, Paulo Agualimpia Pestaña, Oliverio Palomeque Córdoba, José Cecilio Lozano Flores, Napoleón Pestaña Mosquera, Perfil Cuesta Pestaña, Felicito Agualimpia, Elkin Pestaña García, Ana Brígida Pestaña Santos, Diomedes Perea Agualimpia, Leonila Pérez Mosquera, Didier Borja Flórez, Imer Perea Palma, Juan Diego Pestaña Agualimpia, Willinton Murillo, Josué Pestaña Santos, Natanael Agualimpia Pestaña, Juan Domingo Pestaña Mosquera, Eulises Pestaña Mosquera, Libardo Pestaña, Félix Agualimpia Pestaña. Otros participantes que no aparecen en la fotografía: María Córdoba, María Cecilia Lozano, Jhon Fredy Pestaña, Yasiri Rodríguez Agualimpia, Lucelly Pestaña Mosquera, Delly Diaz, Jenifer Moreno Lozano, Jair Pestaña, Silvio Pestaña Lenis, Ernestina Lozano Agualimpia, Yismeli Pestaña, Yetni Pestaña, Yaseli Rodríguez Agualimpia, Yohan Pestaña Lozano, Alfredo Pestaña Cuesta, María García, Juan Pestaña, Juan Camilo Pestaña Santos, Omar Pestaña Mosquera, Jaider Pestaña, Felicia Cuesta Palacios, Merceli Pestaña, Luz Onei Córdoba, Leonila Pestaña Pérez, Manuel Rosendo Cuesta, Alfredo Pestaña, Ramiro Lozano, Charli Pestaña, Abel Santos Mena, Aldemar Pestaña, Aquileo Córdoba Mosquera, Alfer Armando Pestaña y Ana Erlinda Santos Quejada (QEPD).

CRÉDITOS:

Proyecto:

Territorialidades inter-étnicas, conflictos socioambientales y “paz territorial” en el Atrato – Urabá. cartografías sociales y movilización política de comunidades negras.

CODI-UdeA (2019-28591) & COCOMACIA.

Equipo de Investigación

Willintón Murillo Quinto, COCOMACIA

Andrés García Sánchez, profesor asistente de la Universidad de Antioquia - INER

Catherine Vieira, profesora de cátedra de la Universidad de Antioquia

Lina Pereira, estudiante de sociología, seccional Urabá

Organización étnico-territorial

Consejo Comunitario Mayor de la Asociación Campesina Integral del Atrato – COCOMACIA

Proyecto TICCA “Bosques y Humedales Étnicos de Comunidades Negras Conservados y Manejados para la Vida y la Paz en la región del Medio Atrato” COCOMACIA/PNUD ONU.

Apoya:

Proyecto Nueva Cartografía Social de la Amazonía – PNCSA

Agradecemos especialmente a las autoridades étnico-territoriales del municipio de Urrao, a las lideresas, líderes y representantes de los resguardos indígenas y los consejos comunitarios de la cuenca del río Arquía, por sus valiosos aportes y compromiso para la elaboración de este producto que aspira a contribuir al cumplimiento efectivo de los derechos culturales, territoriales y a la paz en Antioquia y Chocó.

Edición

Andrés García Sánchez

Profesor de la Universidad de Antioquia

Instituto de Estudios Regionales

Grupo Estudios del Territorio – GET.

Cartografía

Juliana Berrío

Fotografías

Andrés García Sánchez

Diseño y diagramación:

Laura Ospina - Juan Esteban Avalo

Lab_Iner

Impresión:

Juan Esteban Avalo

Agosto 2022

ISBN: 978-628-7519-84-8

ISBNe: 978-628-7519-85-5

CONTACTOS:

Consejo Comunitario Mayor de la Asociación Campesina Integral del Atrato – COCOMACIA

Sede Quibdó

Cra. 3 # 23-26

Email: info@cocomacia.org.co

Web: www.cocomacia.org.co



**UNIVERSIDAD
DE ANTIOQUIA**

Instituto de Estudios Regionales

Consejo Comunitario Mayor de la Asociación Campesina Integral del Atrato – COCOMACIA

“La ACIA¹ comenzó haciendo reuniones en el Atrato, en los pueblitos concientizando la gente para poder organizarse, porque la comunidad negra estaba desorganizada. La Cocomacia son todos sus 124 consejos comunitarios, toda su gente. Nosotros esto lo empezamos con el objetivo de exigirle al Estado los derechos fundamentales que tenemos como comunidades negras.

A pesar de que tenemos una cobertura en dos departamentos, ocho municipios, 124 comunidades que están en el departamento de Antioquia y Chocó, no hemos logrado de que el Estado, los alcaldes, los gobernadores, ayuden a mejorar la calidad de vida de la gente negra que está en el Atrato. Hemos tenido muchas dificultades porque no hay políticas públicas para el desarrollo de las comunidades, encontramos que hay proyectitis, unos presentan un proyecto para la supervivencia cuando llega un alcalde, pero el tema de inversión sigue siendo caótico en la región. En muchas de las

¹ Asociación Campesina Integral del Atrato, hoy COCOMACIA.

“Vivir sabroso es pues no tener esa intranquilidad como la tienen varios en el pueblo, que a veces el hijo se va enredando con grupos armados, que el hijo va a fumar cosas, aquí no. Aquí la gente vive como en paz, tranquilamente y sin pensión, joyó! La gente dice, acá en el campo vivo sabroso, no tienen todos esos inconvenientes y la gente amañada en sus tierras, en su río”

(Napoleón Mosquera Pestaña)

comunidades solamente tenemos los maestros, no tenemos más por parte del Estado” (Nevaldo Perea).

“Nosotros estamos organizados y tenemos unos reglamentos internos en el que si nosotros cometemos error ahí mismo nos sancionarían. Si por ejemplo vamos a jugar fútbol y hay unas invitaciones a representaciones del pueblo decimos “usted queda sancionado por este partido, no puede participar”, porque cometió un error, se puso de grosero (...) Nosotros hemos tenido reglamentos y lo aplicamos, ellos [los grupos armados] llegan aquí y si llaman a representante, yo soy el representante de los jóvenes, y nosotros en los reglamentos internos tenemos que no hacemos parte de las fuerzas armadas, tampoco somos enemigos de las fuerzas armadas, pero no le vemos una salida para la juventud, nosotros los dedicamos a su agricultura, la gente aquí poco estudia, pero se casa y se dedica a sus labores comunitarias” (Perfil Cuesta, “Africano”).



Consejo Comunitario Local de Punta de Ocaidó - Territorialidades negras en el río Arquía

“Punta de Ocaidó es una comunidad relativamente joven, nace con una escuelita y una maestra pagada por los padres de familia en 1971. Resulta que Punta de Ocaidó era un lugar inhóspito, prácticamente nadie lo conocía, pero las comunidades negras en el afán de conseguir territorios para la subsistencia han ido avanzando por las cuencas de los ríos, han ido explorando territorios que les permitan tener mejor calidad de vida.

En estas zonas sólo vivía tres o cuatro familias, yo era pequeño y escuché hablar de Manuel Flórez Pérez y Lisandro García, y posteriormente, a ellos se unieron la familia Pestaña en cabeza de Juan Pestaña, Belisario Pestaña, don José Pestaña y un señor Alberto Córdoba; entonces ellos en 1970 quisieron venir y hacer una gran cosecha de maíz en esta zona, no exactamente a Punta de Ocaidó el lugar donde nos encontramos hoy, sino en el lugar más abajo que se llama Quebradita. Aquí esto era un monte alzado, sólo había un camino

que transitaban desde un punto denominado La Aduana para llegar a Urrao, no existía la carretera Quibdó-Medellín, parte de la mercancía que llegaba a Medellín pasaba por este camino, proveniente de Panamá.

Los viejos canoeros recibían la mercancía en Sautatá, dice la historia que se gastaban meses subiendo el río Atrato para llegar al punto denominado La Aduana en el río Arquía. Allí en la Aduana había un señor de apellido Pineda, paisa de afuera y responsable de recibir la mercancía y allí mensualmente bajaban 40, 80, 100 mulas para recibir la mercancía en la Aduana y coger esta trocha para llegar a Urrao, luego subían por Altamira y salían a Amagá, en Amagá ya pues estaban prácticamente en Medellín. Aquí en este sitio de la desembocadura de los dos ríos, el municipio en ese entonces pagaba un pacero de nombre Juan García, para pasar a la gente que venía de Urrao hacia la Aduana y los que subían de la Aduana con la carga con destino a Urrao, Altamira y Amagá. Acá no había otro modo de pasar el río sino era por canoa.

Fue así cuando en 1971 logramos entonces que en esa casa donde se almacenó el maíz funcionara un espacio para que la profesora Pia Buenaños, oriunda de Quibdó, diera las clases. Al terminar el ciclo la profesora se fue y nos quedamos nuevamente sin maestros en la región. Empezamos a construir nuestra propia escuela. En el año 1972 logramos que la Diócesis de Santa Fe de Antioquia, en un convenio con el municipio de Urrao, pudieran mandar un profesor que se llama Fabio Lindor Perea, su sueldo que eran \$1.500 que le pagaban mensual y esa era una platiza! Así sucesivamente, ya fueron creciendo la población estudiantil, entonces ya hubo otra profesora que fue enviada por el municipio y ese es como todo el nacer de este proceso de Punta de Ocaidó” (Nevaldo Perea).



* Logo del consejo comunitario local.

“Por causa del territorio, los territorios nos han puesto a nosotros a no saber ni realmente qué es que somos, nosotros tenemos que saber que estamos en un territorio que en sus divisiones hemos quedado en Antioquia, pero nosotros somos negros, somos negros, aunque estemos en Antioquia, y sabemos que venimos del África, sabemos que venimos del Chocó, porque los ancestros de nosotros ni vinieron de Medellín, ni vinieron de Urrao, ni vinieron de Andes, vinieron del Chocó” (Delli Quejada Díaz).



* Mapeamiento en el río Ocaidó. Enero de 2018.



Gobierno propio étnico y entidades territoriales

“Desde tiempos tradicionales el municipio de Urrao no ha creído en consejos comunitarios, no han querido reconocer al consejo, sino que ellos están atados solamente a juntas de acción comunal, el municipio, la ley 70 la desconoce. Y ha sido una lucha darle a entender que rige la ley 70 y el 1745 en las negritudes. Entonces debido a eso el consejo comunitario está como un poquito desarmado, porque ellos siempre si van a pactar o arreglar, por ejemplo, el camino siempre es con la junta, el consejo comunitario no lo tienen muy reconocido. Si reconocen a los indígenas como una minoría, también conozcan a los negros porque también es una etnia que ha sido explotada. Pero nosotros aquí nos organizamos por el medio de acción comunal y también en el consejo comunitario, porque como Urrao es Antioquia, es de paisas, y desconocen todos los movimientos de la organización del afro. Entonces yo no sé si es que no hemos sabido llegarles o es que no nos tienen por nada.

Pero cuando hay política, cuando vienen las elecciones y necesitan las votaciones del campesino ahí si prometen, acá

vienen y eso mejor dicho prometiendo, pero después que pasen las votaciones, después que se montaron se esconden que ya no quieren ni hablar con uno, ya no le quieren atender las necesidades a uno, hay alcaldes que se le esconde y como uno es pues así de su color y hay unos racistas, entonces ya no se acuerdan que los campesinos necesitan ayuda. Me parece que hay malas relaciones entre la gente afro con el municipio de Urrao, con la Alcaldía, ahí está el problema (...) Ahora hay un alcalde en Urrao que a uno no le está prestando ninguna atención. Estamos en zonas de riesgo, en el río Ocaidocito se han ahogado tres personas y el alcalde lo que le dice es ya tenemos la plata para hacer el puente, pero nunca arranca. De ciertos años para acá no tenemos mucho apoyo, los caminos perdidos, “no hay plata”, es lo que le dicen a uno, póngale cuidado que aquí no tenemos una embarcación en qué pasar y el señor alcalde es negativo de que no hay plata para una embarcación. Estamos sufriendo y estamos despreciados de la parte de Urrao, entonces no tenemos como un apoyo fijo” (Deli Quejada Díaz).

Sistemas productivos tradicionales y conservación comunitaria de la naturaleza

"La economía de Punta de Ocaidó ha sido de subsistencia, aquí todo lo que la gente produce prácticamente se consume ¿por qué de subsistencia? Porque no hemos tenido digamos los medios de comercialización ni de transporte de nuestros productos. Aquí ha sido una parte muy embotellada para sacar el cultivo y para venderlo. La dificultad que pa' llegar a Urrao queda muy lejos, hoy la gente lo hace en dos días, pero anteriormente eran 3 o 4 días, y por Quibdó también queda lejos, son prácticamente dos días, uno en motor y cuatro horas más en camino de herradura, los transportes son muy caros, entonces ya la gente lo que trabaja es pa' consumirlo aquí mismo. La gente aquí nos sostenemos es del plátano, se cultiva el maíz como para el consumo de los animales, la gente cría sus cerdos y su gallina, siembra su arroz para el sustento porque por aquí muy poco se vende nada.

A veces por aquí la gente barequea en el oro, va al río a lavar oro y la gente con su bateíta se saca su castellano de oro, su grano de oro y va y lo vende a Urrao y ahí trae

*Nombres comunes de la fauna usada en cacería y pesca por las comunidades locales, identificada en el proceso mapeamiento en Punta de Ocaidó.

CACERÍA:

GUAGUA
TATABRO
UENAO
GUATIN
JAINO
AIMADILLO
MICO
MONO
OSO
TIGRE
PALLO
PAVON
CUSIBIN
GATO SOLO
CUSUMBO
PERDI
ZORRO
PATETON
PICHI
GUACHOJO

PESCA

OSO CABALLO - GUACUCO
OSO REAL - SABAETI
LEON UENADO - SARDINA
TIGRILLO - BOCACHICO
PERICO - QUILCHARO
IGUANA - DENTON
CHOCHORA - GUARDINA
BABILLA - COBROMA
BERINGO
CHIGUIRO - MUCUDO
GUACAMAYA - CHARRE
LOBO - TABIBA
CUENCO - JAPIAN
GARZA - BAGRE
GARZA VACA - BOQUANCHA
BACHÉ - TIAPIA
CERDO - CACHAMA
GALLINA - BOISO
PATO - SABALO
CHUCHA - MOJARRA
NUTRIA - ROBATO
PANCHO - CHIMUREO

su mercadito. Acá también lentean con unos lentes y aquí hay atarraya, la gente puede atarrayar, pero no puede tirar taco, tampoco pueden al río echarle cosas tóxicas que el pescado lo maten. Aquí hay pescado nuestro, hay unos que se llaman Sábalo, Zabaleta y Guacuco. Aquí también vivimos de cortar madera. Entonces de eso se sostiene la gente, de sus ríos y también en la cacería, allá en el monte hay Guagua, hay muchos animales, Venao y todas esas cosas, y la gente entre veces pesca, entre veces atarraya, entre veces montea, entre veces lavan orito, minean pues. La mayoría de los jóvenes, porque ya los ancianos no damos la medida y nos quedamos en su finca, de cierto tiempo para acá se van a coger café, a ganarse la plástica para comprar, más que todo en octubre y noviembre para comprar la ropita de diciembre. De eso es lo que nosotros más o menos vivimos.

Diario nos han prometido dizque unos proyectos, en la Umata nos dijeron que había proyecto de cacao, que había proyecto de caña, que había proyecto de no sé qué, pero esos proyectos se ahogan porque la plata es dizque muy poquita. Entonces esa gente [los funcionarios públicos locales] todas esas cosas que vienen para el campo la dejan allá mismo, se la dan a los del pueblo. En Punta de Ocaidó todavía seguimos como en el anonimato porque el Estado lo único que le podemos agradecer es la presencia de los profesores que tenemos y la enfermera, de ahí en

adelante no tenemos ninguna otra presencia del Estado en esta región”.

(Delli Quejada Díaz)



* Cecilio Lozano.

Pescador en el río Arquía.
(ver pág. 11)



Propiedad colectiva y tenencia de las tierras



“Viendo ACIA que esto estaba que se entraba cualquiera e iba haciendo finca y todo, entonces ACIA le ganó al gobierno 800.000 hectáreas en el terreno global y se hizo un título colectivo, y con el título colectivo se dice que la tierra no se puede vender a foráneo, a paisa, antioqueño. Porque el paisa tiene una ventaja que llega y se pone a trabajar y cuando menos percata todo el monte lo tumba, todo lo derriba. Usted ve la zona de Urrao, se ve árboles porque han sembrado, pero todo eso es potreros para ganado, entonces ahí la ACIA dijo: la tierra es inajenable, la tierra es invendible, la tierra del afro no se puede vender a gente foráneo, y si en caso va a vender tiene que ser a la misma gente de ahí para que la costumbre no se pierda.

Aquí el tiempo tradicional, aquí han habido linderos. Usted es mi vecino y usted llega y nos respetamos los linderos. Entonces si yo tengo mi hija y se casa con usted, mi hija le corresponde el terreno mío darle su parte, entonces el esposo de ella viene a trabajar en el terreno mío y ahí ya se relacionan y ya queda como en familia y ya queda con su

**Napoleón Pestaña Mosquera.*

pedazo de terreno. Así es que se hace aquí de esa forma.

La otra forma de tener la tenencia de la tierra es porque yo llegué a trabajar y abrí un frente de trabajo y ese es mi territorio, esa es mi parcela que yo he trabajado durante X tiempo. Y otra forma de adquirir y heredar el territorio también es porque un amigo, un familiar, un padrino, le deje como herencia determinado lote de tierra a las personas. En esa forma se ha venido adquiriendo la ancestralidad y la posesión de territorio.

Los territorios se han adquirido por descendencia, de generación en generación. Este territorio de X familia que por cuestión de la violencia se tuvieron que desplazar, se fueron a Bogotá, se fueron para otra parte, acá la comunidad sigue cuidando ese territorio, esa tierra que esa familia dejó y que algún día va a volver. Alguien lo podrá trabajar, pero la gente sigue respetando la ancestralidad (...) Hoy para adquirir un pedazo de tierra para trabajar, el consejo comunitario es la autoridad legítima que me asigna donde puedo trabajar, si es bosque comunitario, siempre y cuando se someta a los reglamentos comunitarios de control social.

(Nevaldo Perea)

** Arley Agualimpia, portando un motete o canasto para transportar mancha, pescado o maíz.*





A S
Jorge HO
Arrive

Relaciones interétnicas y territorialidades compartidas entre comunidades indígenas y negras



*Discusión sobre tensiones territoriales entre comunidades negras de Punta de Ocaidó e indígenas del Resguardo Andabú – Playón. (ver pág. 14)

*Venta de oro producto del barequeo

“Los indígenas ellos siempre su terreno ha sido en parte alta, pero muy cerca con nosotros, y ya ellos se fueron amistiando con nosotros, ya nos fuimos relacionando y ha habido negros que han acogido indígenas y ya también van relacionando la familia y entonces aquí hay muchachos de negro con india.

Resulta que ya hubo tiempo que se hizo los resguardos. Entonces el acuerdo que se tomó de que los resguardos, el negro que quedara en el resguardo de los indios allá quedaba y los indios que quedaban en el título [tierras colectivas] de los negros quedaban; pero que hubieran buenas relaciones y que los linderos se respetaran. Así de esa forma es que se convive aquí, respetando los resguardos de ellos y las tierras de nosotros. Y así hemos estado (...) Últimamente es que se están poniendo límites, pero primero no era así, se vivía mejor: los indígenas iban a la escuela de los negros y los negros iban a la escuela de los indígenas.

Y ya los blancos que están aquí, ellos son blancos de pronto de piel, pero en su forma ya son negros o son indios, porque la cultura del paisa aquí se perdió. Aquí las paisas hablan como negros, su cultura es de negro. Y ya últimamente se están mezclando los negros con los indígenas, y ya ahí aprenden porque ya algunos negros toman chicha, algunos negros ya hacen convite y toman biche”.

(Napoleón Mosquera Pestaña)

“La relación indígena comunidad negra es milenaria. Eso nos permitió, cuando los negros empezamos a buscar la libertad, que nuestros aliados en el territorio fueran los indígenas que estaban acá. Hemos sido las dos etnias más vulneradas, siempre hemos tenido que estar en duras luchas de reivindicaciones de derechos y eso nos ha permitido unirnos más para defender el territorio. En el territorio siempre ha habido la unidad entre los indígenas y los negros, partamos de que en el compadrazgo los indígenas le dan a bautizar a los negros sus hijos, también se han podido intercambiar alimentos, lo que los indígenas producen en las selvas que están más adentro y lo que producen los negros también les ha servido a los indígenas. Entonces eso nos ha permitido que hasta hoy todavía haya como esa solidaridad, y en la zona donde nos encontramos en Punta de Ocaidó somos colindantes con el resguardo indígena de Andabú”.

(Nevaldo Perea)

“Cuando se presentan problemas en la comunidad con los indígenas se buscan los representantes del consejo y los alguaciles mayor de las comunidades de los indígenas y se sientan y miran la problemática

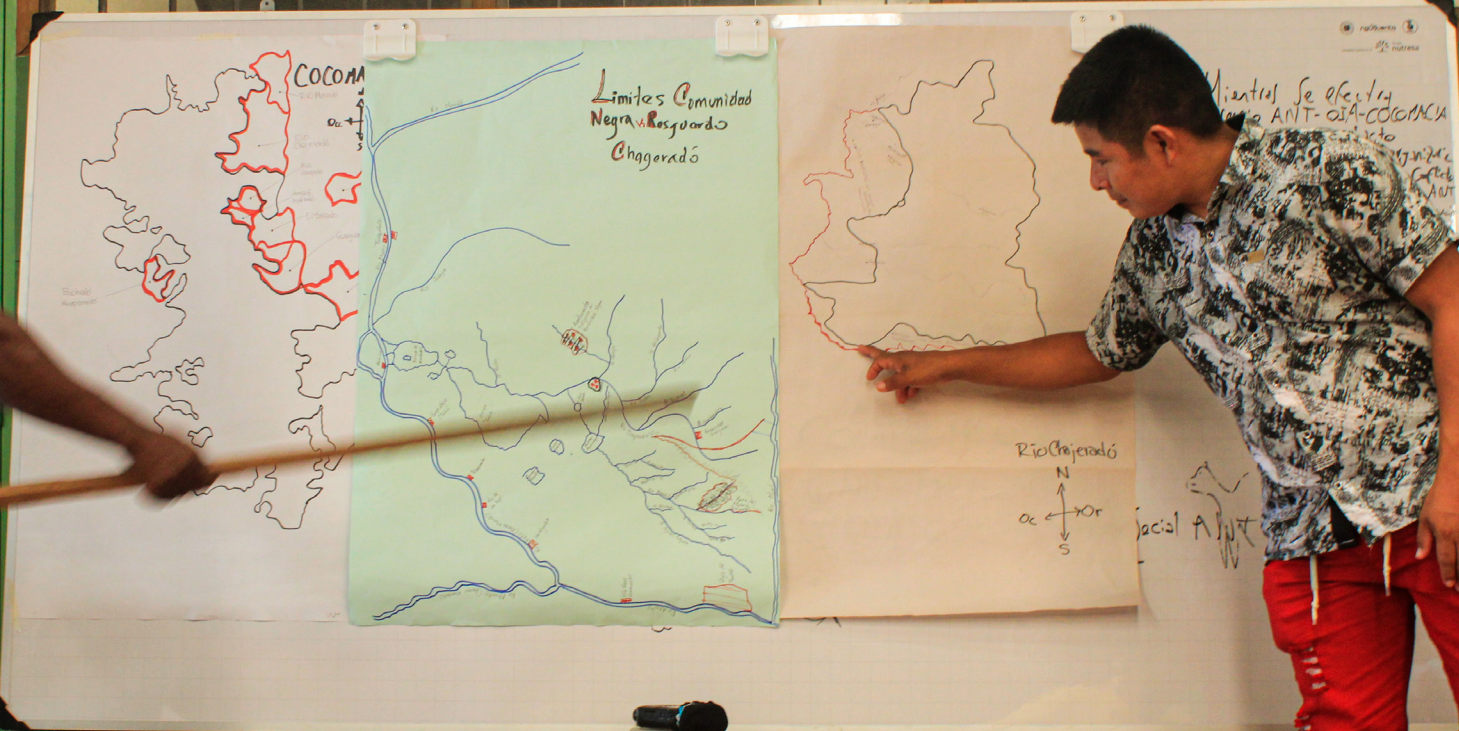
que hay, si ellos tienen su sanción nosotros también, ellos hablan de castigo y nosotros acá tenemos sanción, hay unos que los meten al cepo, nosotros acá sancionamos la persona en trabajo, le decimos “usted tiene tantos días de trabajo porque hizo algo malo en la comunidad de los indios, usted queda sancionado por eso”.

(Perfil Cuesta Pestaña, “Africano”)



* Identificando conflictos por linderos entre consejos comunitarios y resguardos indígenas en la cuenca media del río Atrato.

Mesa interétnica en Vigía del Fuerte, agosto de 2021. (ver pág. 17)







Autoridades étnicas y Estado en las cuencas de los ríos Ocaidó y Arquía

“Precisamente por la no presencia del Estado, la alcaldía y de la institucionalidad acá, hemos tratado de diseñar unas giras de incidencia, pues si ellos no vienen acá, nosotros vamos donde ellos. Pero lo preocupante es que de todos los compromisos que se adquirieron con el alcalde de Urrao, ni uno solo se cumplió, y eso tiene que ver mucho también con el racismo que ha sido sistemático para las comunidades negras, los blancos han tenido las mejores opciones de vida, los negros hemos sido los peones, los carga maletas y por ende todavía piensan que tenemos que seguir siéndolo así, eso es la constante y hay que seguir luchando para lograr cambiar algo en la vida. Y ante esto siempre tendrá que ser una constante de las comunidades negras, seguir luchando para lograr lo mínimo, que es la vida.

Nosotros hemos construido muchas estrategias para la defensa del territorio y los recursos, plan de etnodesarrollo y planes de vida para las comunidades indígenas, plan de ordenamiento ambiental, pero esa es la parte que nos

corresponde a la Cocomacia y sus comunidades, identificar los problemas, y decirle “señor Estado aquí está lo que ustedes de pronto no han tenido la oportunidad de conocer: cuántas escuelas buenas, cuántas escuelas malas, cuántos puestos de salud malos, cuántos puestos de salud sin enfermera”, identificar todo eso. Pero ya la otra parte le corresponde es al Estado ¿cómo cumplir con todas las necesidades que las comunidades tienen? Y ahí es donde nosotros nos hemos quedao esperando para lograr mejorar la calidad de vida, no ha sido fácil porque hemos siempre tenido un Estado que no llega a las comunidades, un Estado que los recursos económicos nunca alcanzan para las comunidades, entonces la gente siempre vive como en esa incertidumbre por resolver sus problemas y el Estado que es el responsable del cuidado, de la vida de su pueblo, no está respondiendo”

(Nevaldo Perea)

“Cocomacia los tuvieron un tiempo abandonados, poca visita, entonces estaba faltando más presencia en las comunidades, más visita para que la gente se fuera empapando y fuera teniendo más confianza, y ya uno pudiera decir “Cocomacia los visita frecuentemente y eso es lo que necesitamos en la comunidad”, porque hubo tiempo que los dejaron solos, y si ellos nos dejan solos llegan otros grupos armados y cogen fuerza, porque hay cosas que de ley nosotros conocemos una parte, pero Cocomacia que tienen todo el poder y todo el momento de enfrentar a cualquier grupo, si cuando lleguen encuentran la comunidad débil, y hay representantes que les da temor y no son capaces de decirle porque si uno enfrenta, a los líderes los matan, entonces hay líderes que les da temor enfrentarse, pero si es con acompañamiento de Cocomacia uno expone los temas a su comunidad, y si los van a matar los matan a todos, pero hay líderes que les da temor porque ha habido mucho tiempo de líderes injusticiados, han muerto muchos líderes por las comunidades. Le pedimos el favor a Cocomacia que sea más frecuente en las comunidades para que no las deje solas porque necesitamos el apoyo”.

(Perfil Cuesta Pestaña, “Africano”)



*Napoleón Pestaña Mosquera



Ordenamiento comunitario del territorio para la conservación de la naturaleza

“El “monte bravo” es una montaña de nosotros acá, es pésima, como usted meterse y encontrar palos por ahí de metro y medio de grueso, eso es lo más pésimo por eso le decimos monte bravo. Rastrojo “monte biche” es ya cuando nosotros lo trabajamos tumbamos monte bravo y se sube y ahí si le decimos “monte biche”, rastrojo le decimos acá. “Finca” es cuando uno tiene potreros y muchos árboles sembrados frutales que sirven para coger, uno coge guayabas, badeas, coge guanábanas, limones, a eso le decimos “finca”. Cuando decimos “trabajadero” es que uno trabaja una cantidad de selva, la tumba y no alcanza a trabajarla, entonces decimos “este es el trabajadero de julano”, pero cuando decimos finca es porque tenemos un pedacito organizado. Cuando nosotros decimos selva es porque el monte no está trabajado.

El problema es que las tierras de acá afuera son más trabajadas, los abuelos de nosotros, nuestros ancestros, las han trabajado más, entonces decimos “tan recalentadas”, ya no pega, usted siembra y al año se acaba el producto. Entonces estamos tratando de ir a los bosques comunitarios para trabajar esa tierra que está muy fresca, y usted lo que le siembra le da, a los ocho meses hay plátano, y en los trabajaderos recalentados da al año y dos meses, el primitivo también, el maíz a los tres meses está ya en producción para usted comer, hacer los envueltos, la torta, la colada.

* Mapeando el territorio colectivo de Punta de Ocaidó, enero de 2018. (ver pág. 22)

La gente de Punta de Ocaidó cuida el territorio, la fauna que tiene nuestro territorio, no malgasta lo que hay, la pesca la conserva, conserva la minería, no metemos maquinaria de alto cilindraje como retroexcavadoras, son cosas que acá no utilizamos, acá utilizamos dos o tres draguitas, su minería es con la batea. Nosotros tratamos es de conservar, a la madera muy poco le damos mal uso en nuestras comunidades porque tenemos los niños por crecer y son los que van a dar el porvenir de nosotros los antiguos, entonces conservamos las cosas de la comunidad”.

(Perfil Cuesta Pestaña, “Africano”)

“En Punta de Ocaidó la gente vive del territorio porque lo ha conservado (...) lo importante es que podamos seguir con las perspectivas de conservación y tener un territorio apto para producir los alimentos, lo que la gente deriva de los bosques, de las aguas. Aquí nuestro medio es bastante envidiado digamos por el foráneo porque casi que son escasos los ríos como el Arquía y el río Ocaidó, sus aguas cristalinas sin ningún tipo de contaminación. En el caso de otros lugares muy vecinos, la minería ha acabado digamos con el territorio, y acabar con el territorio es acabar con la fauna, es acabar con la flora, es poner a depender la familia y la comunidad de lo que venden en los supermercados, aquí el supermercado es ese bosque, ahí en ese bosque está la guagua, ahí en ese bosque está la madera, ahí están los alimentos, ahí está la vida” (Nevaldo Perea).



* Navegando las aguas del río Arquía

* Ana Erlinda Santos Quejada (QEPD) (ver pág. 25)





URSAO
UNIVERSIDAD
DE LA SALLE
CARRERA DE
INGENIERIA DE
SISTEMAS DE
INFORMACION
E S E Hospital
Iván Restrepo Gómez
"Dioses para servir"
MISION
MEDICA

PUESTO DE SALUD PUNTA DE OCAIDÓ



Necesidades básicas insatisfechas en territorios étnicos

“Ese puesto de salud, lo que se ve ahí, apenas es la pared. Pero en las cuestiones de la dotación ahí no hay nada. Esas pobres enfermeras las mandan así y no tienen nada de pinzas, no tienen una dotación, sin el medicamento. Y la dificultad que tenemos pa’ pasar con enfermos de aquí a Urrao, ha habido gente que se nos ha muerto en la trocha (...) Estamos aislados de comunicación, aquí se enferma una persona y hay que correr a ese cerro, pero allá donde hay culebras, hay fieras, a veces dizque baja el oso a comer palmas ahí. Muchas veces los enfermos se han muerto en el camino, porque se queda uno esperando y el helicóptero venía, pero últimamente ya no”

(Delli Quejada Díaz)

“Estos puentes los necesitamos demasiado, la verdad es que es un riesgo que corremos cada vez que los ríos crecen y a veces nos quedamos estancados, sí necesitaríamos que nos uniéramos todos, tanto Cocomacia como el municipio,

la comunidad, y mejorar cositas como el acueducto que también es algo que necesitamos. Algunos mejoramientos de vivienda, hay casitas que están en buen estado y otras que están muy malitas.

Es un sueño hecho realidad, que lo creímos imposible, hoy ya contamos con el servicio de la energía, ha sido algo buenísimo porque ya podemos ver lo que es la televisión, acá no teníamos acceso a ella, ya nos podemos acostar más tarde porque siempre hay luz en el pueblo, ya la gente ha comprado los congeladores y empiezan a vender lo que son los bolis, que agüita fría, porque antes teníamos que cogerla al clima del río, ya la gente está trayendo sus mercaditos buenos y puede guardar sus cositas y le pueden durar más tiempo porque mire que antes teníamos que salar la carne, bien salada, y taparlas en unos tanques, ya hoy en día la metemos en los congeladores y nos va a durar mucho. Vivimos informados por medio de la televisión, ¡buenísimo!, los niños son los más motivados,

* Puesto de salud en Punta de Ocaidó, Urrao.
(ver pág. 26)



porque para ellos y para nosotros también es algo nuevo (...) Lo único es que antes cuando no había energía las familias que estaban cercanas se reunían, por ejemplo, donde la abuelita, el abuelito, el papá y ya empezaban a contar historias y a contar como las actividades del día y todo eso, ya ahora se han ido desintegrando un poquito por lo que llega la noche y ya está sentado viendo televisión, ya pues muy poco habla de esas historias que se veían antes, entonces en eso ha cambiado como un poquito. La verdad prácticamente casa de paso como tal no hay, porque la que está en Lanza es algo que solamente le sirve un pedacito y cuando va buena cantidad de gente para la feria no hay donde dormir, la gente tiene que meterse ahí y exponerse a mucho riesgo, a que venga un animal que sea venenoso, a que aparezca una fiera del monte, también exponiéndonos a que un día de estos nos caigan encima los palos que están podridos, todo está muy malo. La otra casa está un poquito mejor, pero nosotros sabemos que esa casa no es de los afros, sino de los indígenas y como llega bastante indígena ellos dicen que nosotros no tenemos casa allí, que tenemos que preocuparnos en hacer nuestra propia casa, y es verdad, entonces tenemos que procurarnos a ver cómo nos hacemos una casita, de lo contrario nos va a tocar salir desde Lanza a Urrao y la verdad es que es muy agotador tanto para los animales como para nosotros.




* Arrieros cargando las mulas para llevar los víveres comunitarios desde Isleta hasta Punta de Ocaidó. (ver pág- 28)

Arrieros pasando sus mulas en el sector de Nopordó.

La verdad es que hace mucho rato nos vienen dando en la cabeza porque nos dan, por ejemplo, la remesa de los niños, nos pagan un sueldo y de ese sueldo tiene que salir lo que es el flete, donde nos están cobrando 120, 130 y hasta 150.000 mil pesos por la bajada de las cosas y esos gastos salen del sueldo de nosotras las madres comunitarias, nos toca pagar el transporte de la alimentación de los niños que cuidamos, imagínese un sueldo bien poquito y entonces no nos queda nada, y hemos estado luchando a ver si el operador los pusiera en Quibdó, de Quibdó lo traeríamos a Isleta y ya de ahí lo recogeríamos más fácil, porque ya de acá uno en el día va recoge el mercado y vuelve y regresa a la comunidad (...) a veces la comida llega en muy mal estado por lo que cuando está lloviendo las cargas se mojan, o si los ríos están crecidos también, lo que es la verdura llega muy dañada, entonces todo es como muy difícil, entonces algunas cosas toca comprarlas acá en la región y para nadie es un secreto que las cosas acá son demasiado caras, entonces todo eso sale del sueldo de nosotras las madres comunitarias.

El papel de la mujer acá es extremadamente duro, además de ser madres de seis, ocho, hay unas que tienen hasta once niños, les toca lavar oro en estos soles, exponiéndose a muchos riesgos, aguantar hambre, coger enfermedades a tiro de sacar el granito de oro para el sustento de la familia, hay veces que les va bien y otras veces que no sacan

nada. Llegan a la casa y tienen que ir a buscar el guacuco, les toca ir a buscar el plátano, algunas que cortar la leña, que ir a cuidar los animales. Las mujeres acá trabajan demasiado, es demasiado difícil (...) nos estamos organizando poco a poco porque la verdad antes no teníamos como el pleno conocimiento, y la idea es gestionar proyectos para mejorar pues la calidad de vida acá en la región, pensamos criar peces que acá eso se nos facilita o criar pollos, hacer galpones, o criar cerdos, hacer cualquier cosa que sea más fácil sostener a sus hijos” (Luz Onei Córdoba).





*La muerte deja un dolor de corazón que
nadie puede sanar, el amor deja una
memoria que nadie puede borrar.*

Victimas del conflicto armado - Isleta

Araldo Escobar Perea

Leofanor Escobar Cuesta

Dairo Escobar Perea

Ovidio Pérez Quejada

Marcedonio Garcia Flores

José Lisandro García Flores

Celimo Perea Díaz

José Elear Perea Díaz

Elmer Perea Palma

Jhon Jairo Garcia Flores

José Erney Pestaña García

Deisy Pestaña Flores

Héctor Lenis Aguallimpia

Manuel Pérez

Luis Eduardo Pérez Mosquera

Rodolfo Pérez Mosquera

Jhonatan Steven Cuesta Perea

Gilberto Santos Rodríguez

Luz Darys Pestaña Flores

Oliverio Moreno

Eiliber Quejada Pérez

Yamileison Córdoba Pérez

Dic. 30-2016

*Placa en homenaje a
las víctimas del conflicto
armado de las cuencas de
los ríos Ocaidó y Arquía,
ubicada en el consejo
comunitario de Isleta.

Conflicto armado y afectaciones a la vida colectiva de las comunidades negras

“Nosotros sufrimos mucho manito jay ombej, aquí sufrimos bastante, tuvimos todos que desplazarnos, eso fue en el 2008, en agosto, hace 10 años, y toda la gente se recogió aquí y ya vino ACIA, vino ACNUR, hicieron el acompañamiento porque la guerrilla a un lado y el ejército al otro lado. Por aquí pasaba bombas y eso mejor dicho la gente asustada, no podíamos ir a la finca, no podíamos movernos. El desplazamiento de nosotros eso lo cogieron como un desplazamiento masivo porque hubo muerte, porque mataron soldados y todo eso. Toda la gente como 300 personas aquí reunidas, aquí tuvimos tres meses sin movernos. Se quedaron todas las cosas, había gente que perdía su vaquita, había veces que perdían su marranito porque no podían ir porque las FARC estaban allá (...) Las ayudas que le han dado a los desplazados nosotros no la logramos, porque a uno le dan unos folletos y el desplazado tiene sus ayudas,

pero acá en este medio [la ruralidad dispersa] nosotros no la logramos. Gente que tiene 10 años de desplazado y no conoce una ayuda todavía, ni en plata ni en alimentación, nada. Nosotros sufrimos mucho con la violencia y no queremos más violencia.

En esta paz ha venido gente que tenía 30 años que se había ido por miedo y ya ahora han venido y usted ve esa alegría, en toda parte la gente dice “ah que voy para mi río, voy para mi tierra, voy pa’ Arquia, voy pa’ Punta”. Dios permita que los hombres entiendan que ya este es tiempo de paz para que la gente vaya tomando una confianza más”.

(Napoleón Mosquera Pestaña)

“En este municipio de Urrao hubieron masacres, hubieron muertos, y la gente sufrió hartamente cuando habían esos retenes, que usted pa’ dónde va?, que cuando uno no podía

salir a pescar a ciertas horas, que tenía que andar uno con ropa blanca, una cantidad de restricciones (...) A Punta de Ocaidó esta guerra le ha traído lágrimas sí, y esta guerra también le trajo hambre.

Yo oí hablando unos señores periodistas por la radio, que dijeron que habían firmado la paz, pero dicen que el gobierno no la ha cumplido, y yo estoy con esa respuesta, negociaron dos personas que no cumplen, todos dos son incumplidos, entonces que le puedo reclamar yo a usted si usted no me cumple y que me puede reclamar usted a mi si yo tampoco cumplo, en algunas cosas todos han violado y mentido (...) Pero uno al menos si ve que ya fusiles se han retirado, porque si subía veía fusiles, si bajaba también, y ahora los ve bajar sin fusiles. Y ya lo que hablan es de paz, algunos dicen “no yo con esta oportunidad yo no vuelvo más allá”. Con pensamientos de trabajo y entonces uno si ve que ha servido, yo pues si veo que ha servido hasta ahora lo pactado, no sé qué de ahí pa allá se devuelva, pero sí ha servido, porque hay mucha familia que se siente contento con sus hijos porque se los han devuelto, ya ellos de pronto ni volvían, pero ya con esto a su casa han vuelto”.

(Delli Quejada Díaz)

**Pinta realizada por grupos armados ilegales en casa comunitaria de Punta de Ocaidó.*



“Importante que las FARC hayan tomado la decisión de desmovilizarse y no estar en combate sino en los debates, pero desafortunadamente para el departamento del Chocó y otras regiones del Chocó Biogeográfico la paz no ha llegado. La paz no ha llegado porque se silenciaron los fusiles, sino porque las necesidades siguen igual, y la falta de oportunidades son los focos de recrudescimiento de los conflictos, de las desigualdades, de las nuevas generaciones que se van creciendo sin oportunidades. Nosotros creíamos que íbamos a poder tener digamos una mejor estabilidad, pero no, lo contrario, llegaron otros actores a la región y esos otros actores han desestabilizado esa esperanza que teníamos de estar en paz (...) Vuelven otra vez los señalamientos, vuelven los asesinatos en algunas partes y hasta confinamientos en otras. La paz no ha llegado, se nos quedó en el camino, responsable el Estado que no ha cumplido con los acuerdos que se habían pactado con las Farc, y sobre eso se siguen desconociendo los derechos fundamentales de las comunidades negras, de las comunidades indígenas.

Sigue siendo una preocupación, a pesar de que hemos hecho propuestas como el Acuerdo Humanitario Ya para la negociación con el ELN, hemos venido exigiendo que se

nos respete el derecho a la consulta previa, pero vemos que las multinacionales siguen haciendo presencia en las comunidades, en sus territorios, los territorios de las comunidades negras y las comunidades indígenas son colectivos, privados, no son del Estado, por ende el Estado para entrar y hacer y deshacer en este territorio tiene que pedir permiso a la comunidad, tiene que consultarle a la comunidad. Simplemente ganamos la titulación de los territorios colectivamente pero que no ha habido ninguna ruta digámoslo así de combatir las inequidades que hay en la región.

Muchos de los desmovilizados son de comunidad campesina blanca, no son de la región, han llegado a la región inclusive comprando tierras, aprovechando la necesidad de la gente. Pero la ley 70, la cual nos da la posesión del territorio y nos reconoce nuestros derechos, dice que este territorio no podrá ser vendido a personas que no sean de la comunidad negra. Puede ser que haya algunas personas que la comunidad lo conozca, haya un cierto maritaje entre el blanco y la negra y por eso pueda de pronto quedarse en el territorio el blanco, pero este territorio es para comunidad negra (...) En el caso concreto de los desmovilizados es que los comandantes no son negros ni son de la región, entonces ellos quieren quedarse en el territorio, pero es que la ley les prohíbe a

ellos, la Cocomacia lo que hace es defender lo que la ley dijo. No queremos que los ex combatientes de las FARC que son del territorio se vayan para otra parte, queremos apoyarlos, queremos acompañarlos en el territorio. Lo que no estamos de acuerdo es que sean otros los que quieran quedarse en el territorio con harta plata, con harto poder y volver a la gente nuevamente esclavos como en otras partes que está sucediendo en el país (...) Esa es una de las luchas que estamos dando porque eso no es igualdad, seguir siendo uno peón de otro, seguir teniendo uno el patrón que no es de la región es volver a marcar los momentos de la conquista, donde nosotros simplemente éramos peones y nada más pasaba de ahí con los negros. Por parte, digámoslo así, del pago de reparación, por los daños que le hicieron a las comunidades, todo se ve encaminado es a los excombatientes, pero resulta que fue precisamente los excombatientes los que nos desplazaron, los que nos mataron, los que nos confinaron a las comunidades y entonces hoy las comunidades no tienen la posibilidad de un proyecto de vida. Y esa es una de las luchas que venimos exigiendo que los proyectos no deben de ser solamente para los excombatientes sino para las comunidades, para estar en los municipios que fueron priorizados”
(Nevaldo Perea)



Azotea en la comunidad Isleta

*Niñas y niños jugando fútbol en el caserío de Punta de Ocaidó, Urrao.
(ver pág. 37)



Resistencias comunitarias y cuidado colectivo de la vida

“Mi nombre es Perfil Cuesta Pestaña, mi mamá se llama Floriselva Pestaña y mi papá Froilan Cuesta, yo soy el representante de los jóvenes de Punta de Ocaidó. Las fuerzas públicas andaban recogiendo jóvenes y me dediqué a esta labor para que los jóvenes no ingresaran a los grupos armados, eso no tenía un buen significado para las comunidades, no tenía un buen sentido para la juventud, entonces me dediqué al convivir de los jóvenes para que no cogieran mala ruta. Hago parte de un comité interétnico y soy fiscal del consejo comunitario local. Si cualquier grupo armado llega a la comunidad yo soy el representante, si se me llevan el joven me toca ir y hablar por el joven porque necesitamos que en la comunidad no estén los grupos armados.

El comité interétnico inició cuando estábamos en la electrificación [por parte de Empresas Públicas de Medellín], tenían que haber unos representantes luchando por sus recursos de

las comunidades, viendo cómo se iba a mover el proyecto de la electrificación, quién lo iba a gestionar, cuál era el compromiso de la comunidad, y qué era el compromiso de la empresa, cuál iba a ser la empresa, cuáles eran los orientadores de nosotros los del comité, quiénes éramos los mediadores de las comunidades y los reuníamos con los representantes de ellos en Urrao (...) cuando se replanteo el proyecto nosotros los afros teníamos el proyecto avanzado para la energía y los indígenas no, entonces luchamos también para que a ellos se les incluyera, que no se ha dado pero si Dios quiere se va a dar porque ellos son personas que merecen lo que nosotros merecemos, y vivimos las causas de lo mismo en el territorio, hay chamí y nosotros somos afro pero vivimos cogidos de la mano en el territorio.

De pronto me faltaba experiencia y oía los procesos y no les ponía como atención, pero cuando vi que era una rea-

lidad luchar por las comunidades y la juventud, me gustó el liderazgo, Nevaldo Perea siempre nos decía, “vea muchos organicense” (...) la juventud de Punta no aportó a las fuerzas armadas, no le viamos interés, ni una salida pa` los jóvenes, porque asesinaron jóvenes de acá, a Elmer Perea, eran muchachos nativos y fue tristeza y dolor para nosotros, desde ahí nosotros también nos paramos en la raya y les dijimos “no aportamos a las fuerzas armadas”, entonces nosotros desde ahí hicimos evacuar la comunidad y miramos los beneficios que le podía traer al pueblo, decirle a la juventud no hagan parte de los grupos armados.

Las FARC era la indicada de conquistar los jóvenes para que fueran a los grupos armados, a algunos los conquistaban con mujeres, a otros con dinero. Y la juventud, como vivimos en una parte escasa de recursos, algunos los invitaban a tragos, los ilusionaban con plata. De ver que en otras comunidades existía eso, nos pusimos a mirar que eso no era un bienestar social pa` los jóvenes, que los estaban engañando, había jóvenes que se iban para la guerra y cuando estaba aburrido se venía y otros no llegaban a su casa. Un joven que desiste de su comunidad queda como ese vacío en su comunidad, en su familia (...) Entonces por eso me le dediqué a la juventud y aproveché que Cocomacia

nos colaboró bastante, ACNUR fue la mano derecha para Punta de Ocaidó. Frente a eso se miró muchos proyectos para las comunidades, para que las comunidades tuvieran en cuenta que los jóvenes también existían. Aquí se enfermó un tipo, la juventud es masa, saca al enfermo, son muy colaboradores. En Puntas de Ocaidó ningún tipo de vicio se maneja en la comunidad, solamente se dedica la gente a la artesanía, a la agricultura y a vivir el fútbol que es el máximo interés en la comunidad, el fútbol es lo que ha amarrado la juventud, y no lo ha jodido ninguna fuerza armada.



“Mi nombre es Leonila Pérez Mosquera , nació en la comunidad de Isleta en el 1952, el 17 de diciembre, así que tengo 65 años. Vivo en la vereda de Quebradita que pertenece a Punta de Ocaidó. Mis padres eran Isidro Pérez Díaz y Justina Mosquera Quejada, propietarios que nacieron y se criaron en Isleta. Después de joven fue que ya cogí obligación y me vine para acá arriba, tengo como unos 47 años ya de estar acá. Tuve nueve embarazos, criamos ocho hijas, todas mis hijas fueron mujeres. Tengo 27 nietos y seis bisnietos. O sea que tengo tres hijas que ellas son profesionales, la una trabaja en Murindó Antioquia y la otra trabaja en Abejorral y la otra este año va a trabajar en Mandé.

Aquí hice unas capacitaciones con las USEMI² de primeros auxilios, fueron dos años y medio. Soy partera y saco muelas, entiendo también bastante de las plantas. Eso que uno aprende le sirve para mucho, porque uno que tiene la familia tiene que procurar aprender algo, estamos lejos del pueblo y mientras que salimos de aquí a Urrao o vamos a Quibdó pues hacemos cualquier preparación de cualquier hierba que sea apropiada a aquella enfermedad.

.....
² Unión Seglares Misioneras.

*Equipo de fútbol masculino de Punta de Ocaidó (ver pág. 40).

* Leonila Pérez Mosquera, sabedora y partera de Punta de Ocaidó.



La cuestión de partos pues mi abuelita era partera y me daba mucho conocimiento en eso y en la cuestión de plantas también. Cuando se enfermaban las personas se las traían y ella recogía las plantas y ella le decía a uno vea esta planta se llama de tal manera, esta de otra, mire esta planta sirve pa' esto y así. En la cuestión de parto eso me nacía de aprender, a mí me nacía, y ya con las capacitaciones que he recibido pues ya me he alertado más. Yo que día hice la cuenta y he recibido 100. He tenido si unos casos duritos, pero todavía no me ha tocado de aquí sacar una paridora para el pueblo, no (...) Yo no usaba guantes porque como no sabía, y ya después que hice las capacitaciones me dieron pinzas, me dieron guantes. Yo primero usaba mi hilito de coser y una cuchilla, nacía el niño y yo con eso le amarraba la vil con el hilito, y enseguida mochaba con la cuchilla. Pero me dieron unas pincitas y tengo mi hilito también especial para cuando el niño nace amarrar la vil pa' poder cortar con la tijera.

Ese puesto de salud está muy vacío porque dotación no hay, al menos lo que se dice como droga, lo que le dan a la enferma es para poco tiempo, unos remedios así leves, pero ya como para un dolor o una inyección que uno necesite acá no la hay. Uno tiene es que salir al pueblo a conseguirla

porque acá no la hay. Entonces sí a una persona le cae un dolor uno de pronto busca hierbas, uno la puede cocinar o molela con una piedra y poner un emplasto también. La enfermera hoy con el mareo que ella tenía, le dimos un bebedizo de una hierba que hay allí por el plan que le decimos sureña, y al rato yo fui y le coloqué la canela con un punto de dulce y ella me dice que con eso pues que siempre el mareo le ha calmado (...) Uno acá también tiene su azotea y de ahí saca, y lo que uno no tiene en la azotea ya tiene que ir a búscalo al monte, a buscar las hierbas que uno sabe que le sirve pa' esa enfermedad. Nosotros acá usamos una hierba que le dicen hierba buena, el paico, el poleo, orégano, menta, que valeriana, que toronjil, que la ruda, otra hierba que le decimos 'hierba mora', todo eso se mantienen en la azotea, cilantro, la cebolla de mata, el ajo, varia gente siembra la cebolla cabeza, también acostumbramos mucho a sembrala porque también eso es remedio, es comida, pero también es remedio. Y lo demás ya también sí se busca por otro lao, en la montaña [risas]. Yo lo único de secreto que aprendí fue el secreto de cura ojo, fue lo único. Pero ya lo demás no, porque no le tengo como fe y entonces pa' uno aprendé una cosa de esas y no ponele fe no la puede aprender. Porque hay gente que si tiene su secreto que pa'



cuando se le crece a uno el hígado le ponen el secreto y otras personas que aprenden pa' desvanecer tumores que le salen a uno, pero yo no pude aprender.

Por acá no se hacen los alabaos, sino que evangélicamente que se le hace su velorio y se lleva al cementerio y allá se le hace la despedida, pero ya evangélicamente, por acá arriba no hay quién sepa un alabao”.

Mi nombre es Josué Pestaña Santos, me dedico a la artesanía. Hago bateas, trinchos, cucharas, platos, ollas, vasos de palo de maderas (...) para artesanía cortamos una madera que llamamos el Cedro, utilizamos un palo que llamamos Abarco, otro Chibuga porque el pela muy bien. En otra parte utilizamos una madera que le dicen el Comino, es una madera que por otras partes vale mucho, por aquí también lo hay. Utilizamos una que le decimos Algarrobo. Y muchas especies, el Carrá que poco se raja para hacer los vasos. Otro palo que le decimos el Aguacatón, él crece muy grande y vive pa' las partes de montaña alta, no aquí en las orillas de las vegas sino en las partes altas. Con eso trabajamos nosotros lo que es platos, vasos, trinchetes, lo utilizamos para hacer pilones, para pilar el maíz, hacemos mano y otras cosas de casa, de cocina, camas, sillas.

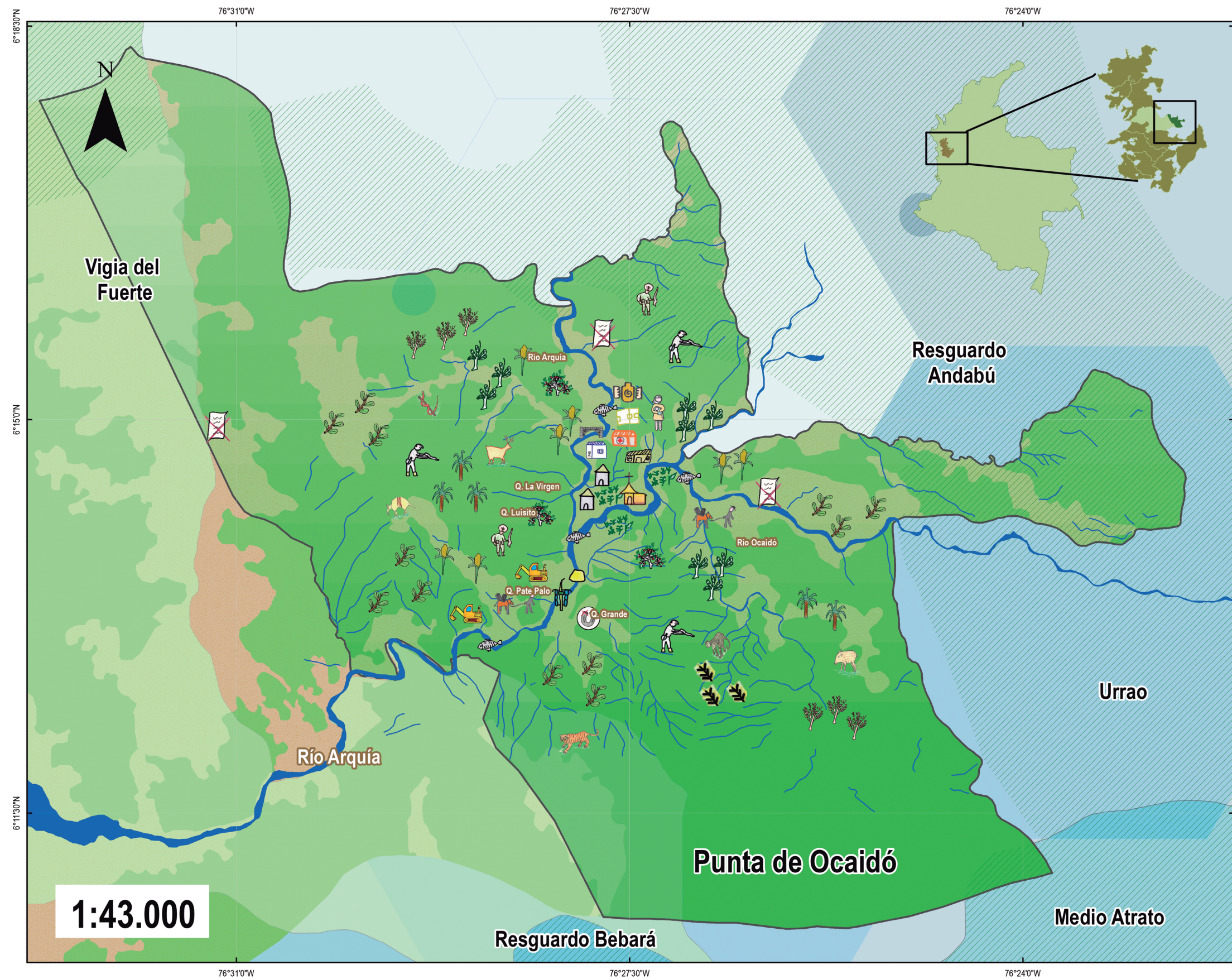


*Artesanías elaboradas por
Josué Pestaña Santos.



Comunidades locales continúan esperando que la
alcaldía de Urrao reconstruya el puente de Ocaidó
para transitar seguras en la región.

Territorio Colectivo del Consejo Comunitario Local Punta de Ocaidó



Convenciones

- | | | | |
|--|-----------------------------------------------------|--|------------------------------------|
| | Cancha | | Arroz |
| | Casa Comunitaria | | Armadillo |
| | Caserio | | Arrieros |
| | Escuela | | Artesano |
| | Iglesia | | Partera, médicos tradicionales |
| | Puesto de salud | | Coral |
| | Lechero, Palma de coco, Manzano, Carra | | Azotea, medicina tradicional |
| | Abarco, Comino, Cedro, Choiba, Algarrobo | | Saino |
| | Plátano, Banano, Primitivo | | Tigre |
| | Cacería: Guagua, Tatabro, Armadillo, Pavon, Tortuga | | Venado |
| | Pesca: Guacuco, Denton, Sardina, Quicharo | | Amenaza de cultivos ilícitos |
| | Minería artesanal | | Falta de puente |
| | Minería mecanizada | | Mal estado de caminos de herradura |
| | Caña | | Grupos armados ilegales |
| | Maiz | | Violación de reglamentos internos |
| | | | Minería mecanizada |

- | | | | |
|--|----------------------------------------------|--|---------------------------------------------------------------------------------|
| | CCL Punta Ocaido | | Hexágono de agregación de solicitudes de explotación minera sobre el territorio |
| | Resguardos Indígenas | | 0,00 - 6,00 |
| | Títulos mineros otorgados | | 6,00 - 21,00 |
| | Rios | | 21,00 - 50,00 |
| | Quebradas | | |
| | Bosque Comunitario de Reserva y Preservacion | | Municipios |
| | Recuperación | | Medio Atrato |
| | Uso Multiple | | Vigia del Fuerte |

Talleres de cartografía social – enero de 2018

Equipo de investigación

Willinton Murillo Quinto - COCOMACIA
Andrés García Sánchez – UdeA/INER

Referencia

Mapas a mano alzada realizados por las comunidades que integran el Consejo Comunitario Local Punta de Ocaidó, municipio de Urrao – Antioquia

Cartografía

Juliana Berrío Uribe
Willinton Murillo Quinto

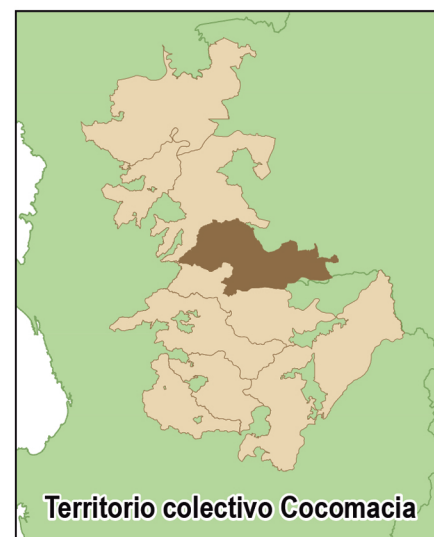
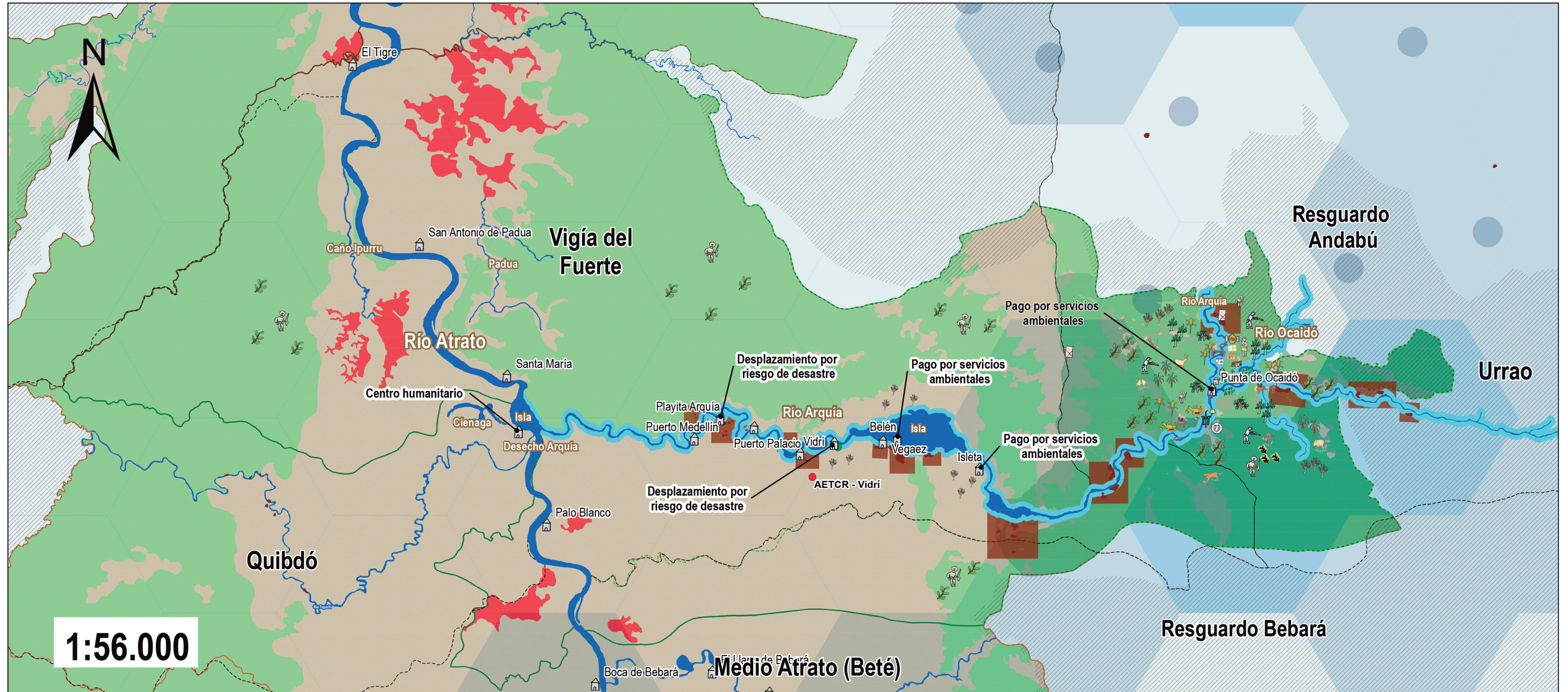
Apoya

Projeto Nova Cartografía Social da Amazônia

Sistema de coordenadas
GCS WGS 1984 (Degree)

Río Atrato - Quibdó, 2022

Territorio Colectivo del Consejo Comunitario Mayor de la Asociación Campesina Integral del Atrato - Cocomacia, Zona 6



Convenciones		
Cancha	Pesca: Guacuco, Denton, Sardina, Quicharo	Azotea, medicina tradicional
Casa Comunitaria	Minería artesanal	Saino
Caserio	Minería mecanizada	Tigre
Escuela	Caña	Venado
Iglesia	Maíz	Amenaza de cultivos ilícitos
Puesto de salud	Arroz	Falta de puente
Lechero, Palma de coco, Manzano, Carra	Armadillo	Mal estado de caminos de herradura
Abarco, Comino, Cedro, Choiba, Algarrobo	Arrieros	Grupos armados
Plátano, Banano, Primitivo	Artesano	Violación de reglas internas
Cacería: Guagua, Tatabro, Armadillo, Pavon, Tortuga	Partera, médicos tradicionales	Minería mecanizada
	Coral	

Convenciones	
Rios	Zona Cocomacia
Zona Inundación Río Arquía	Zona 5
Minería Informal	Zona 6
Limite Municipal	Zona 7
Departamentos	Hexagonos agregación de solicitudes explotación minera sobre el territorio
Antioquia	0,00 - 6,00
Chocó	6,00 - 21,00
Resguardos Indigenas	21,00 - 50,00
Centro humanitario	CCL Punta Ocaido
Desplazamiento por riesgo de desastre	Zonificación Cocomacia
Pago por servicios ambientales	Bosque Comunitario de reserva y Preservación
AETCR - Vidri	Recuperación
Títulos mineros otorgados	Uso Múltiple

Taller de cartografía social – enero de 2018

Equipo de investigación
Willinton Murillo Quinto - COCOMACIA
Andrés García Sánchez – UdeAVINER

Referencia
Mapas a mano alzada realizados por las comunidades que integran el Consejo Comunitario Local Punta de Ocaidó, municipio de Urrao – Antioquia

Cartografía
Juliana Berrio Uribe
Willinton Murillo Quinto

Apoya
Proyecto Nova Cartografía Social da Amazônia

Sistema de coordenadas
GCS WGS 1984 (Degree)

Río Atrato - Quibdó, 2022