

UN PUEBLO DE AGUA Y ARRIEROS

Movimientos Socioterritoriales ARGELIA- ANT.

POR LA DEFENSA DEL AGUA, LA VIDA Y EL TERRITORIO

9 y 18 de agosto 2022

El trayecto de esta salida inicia en el salón de clases del INER, con los estudiantes de la MESE; donde se presenta el evento y la programación.



Granja La María

Visita al proyecto Granja Agroecológica para La Paz, el día 21 de agosto de 2002, para conocer el proceso de soberanía alimentaria liderado por mujeres



22 de agosto 2022
Viaje a Sonsón

Recorrido en Chiva desde Argelia, hasta sede de Cornare en Sonsón.



Marcha Carnaval

Marcha Carnaval en el municipio de Argelia, y movilización social por la defensa del agua, la vida y el territorio



21 de agosto 2022

Salimos de Medellín hacia Argelia, y evidenciamos los cambios en el paisaje. Además de disponemos a iniciar el trabajo de campo



Pancartas

Apoyo a líderes sociales y comunidad, en la elaboración de pancartas para la marcha carnaval



Plantón Cornare

Entrega de firmas para solicitar cancelación a licenciamientos para contruir PCHs en Río La Paloma



Acto Cultural-Cierre

Manifestaciones artísticas y culturales, y clausura de la Marcha Carnaval

Elaborado por Vanesa Agudelo Londoño
En el marco de los cursos: Seminario de Investigación II. Metodología de los estudios socioespaciales / Seminario teórico II. Espacio y poder
VIII Cohorte de la Maestría en Estudios Socioespaciales
Instituto de Estudios Regionales
Universidad de Antioquia
Septiembre 2022

Fotografías: Elaboración propia (Vanesa Agudelo)

Argelia: La parcela inmortal de Antioquia.

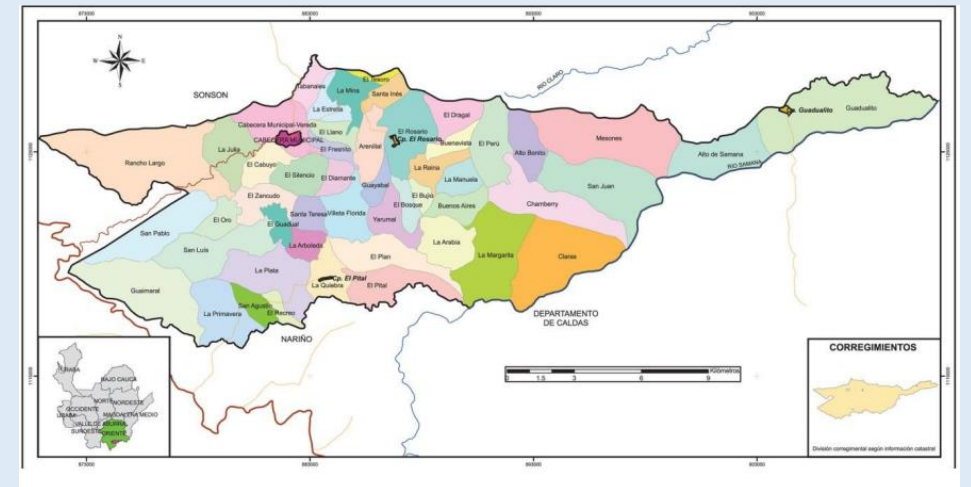
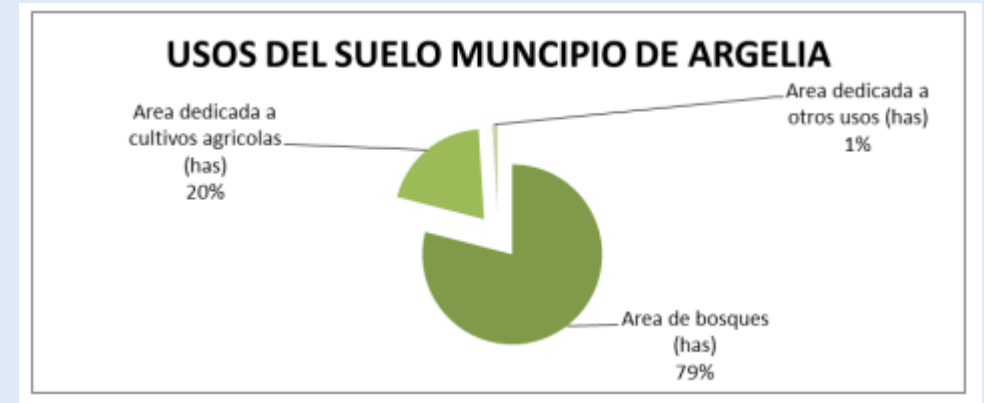
El nacimiento de Argelia de María data de 1862-1863 bajo el nombre de San Julián; cuando el poeta don Gregorio Gutiérrez González y su cuñado el Obispo José Joaquín Isaza, huyendo de las persecuciones del General Tomás Cipriano de Mosquera (durante la guerra de los mil días), se instalan en estas tierras.

San Julián aumentó considerablemente su desarrollo debido al auge de la minería en la región, especialmente con la mina de San Andrés, lo que atrajo una gran cantidad de población desde Sonsón, Marinilla, Cocorná y Aquitania.

El nombre de Argelia de María se debe al poeta antioqueño Tomás Carrasquilla, quien estuvo durante la primera década del siglo XX, cuando trabajó como almacenista en la mina.

En 1960 se erige como municipio, y actualmente cuenta con 53 veredas, entre las cuales se encuentran: Guadualito, San Juan, Mezones, Alto Bonito, El Perú, Chambery, El Dragal, La Margarita, La Arabia, La Plata, El Pital, El plan, Guaymaral, Primavera, San Agustín, La Quebra, La Manuela, La Reina, Buena Vista, Buenos Aires, El Bosque, El Rosario, Yarumal, Arenillal, La Mina, Villeta Florida, El Silencio, El Diamante, El Fresnito, entre otras.

En su parque principal se puede apreciar un monumento a los arrieros y el himno a la mula, que describe la tradición campesina de su gente.



Bitácora de viaje

El viaje inicia su espacialización en el Grupo de Investigación CVT, con el equipo de trabajo del proyecto *“Apuestas y escenarios transicionales tras el cierre de la conflictividad armada en Argelia y Anorí”*; y posteriormente se extiende al grupo de estudiantes de la MESE Cohorte VIII, en el mes de agosto, en las aulas del INER-Universidad de Antioquia

El día 21 de agosto de 2022, se inicia el trayecto desde diferentes puntos del departamento de Antioquia (Barbosa, Bello, Medellín, Guarne, La Unión, La Ceja, entre otros). En este caso se realiza como primer trayecto Barbosa- Medellín (Bomba de San Diego) a las 5:45 am ; y posteriormente a las 6:50 se realiza el encuentro con los demás pasajeros del vehículo (Catalina, Juan Arboleda y Tatiana) y otros compañeros de la maestría, para continuar con la ruta por la Avenida Las Palmas hacia Argelia.

En el camino, se determinó hacer una parada en el restaurante El Edén- La Unión, para reunir a todo el grupo de la salida y tomar el desayuno. Y posteriormente se continuó el recorrido hasta Sonsón, para tomar la vía que conduce a Argelia.

El recorrido tuvo una duración total de aproximadamente 6 horas, desde Barbosa hasta la finca del profesor Luis Ramírez, donde nos reunimos para tomar el almuerzo, conversar un poco entre todos, y posteriormente iniciar con el acompañamiento y desarrollo de actividades en el territorio: Granja La María, Foro- Concejo Municipal, pintura del mural, y elaboración de pancartas.



Adicionalmente, el acontecimiento tuvo una espacialización internacional, ya que el apoyo económico que recibe el MOVETE, para su sostenibilidad y funcionamiento, viene de la cooperación internacional de Alemania.

1. El trayecto...

La espacialización del acontecimiento



4 h 27 min

Peaje: \$ 9.700 aprox.

- 1- Barbosa
- 2- Medellín
- 3- La Unión
- 4- Argelia
- 5- Sonsón

177 km

La Fe-Las Palmas / RN56-01; Sonsón-La Unió...

Tráfico habitual



2. Granja Agroecológica para La Paz- La María



La granja La María, es un proyecto que nació hace aproximadamente 5 años, como una iniciativa de la Secretaría de Equidad y Género (Diana Cacante). Este proyecto busca generar la posibilidad a 12 mujeres del municipio de Argelia de estar en contacto con el campo y los cultivos; por lo cual uno de los principales propósitos es que las mujeres que se benefician de el, sean personas que no tienen acceso a la tierra en sus hogares.

El proyecto ha sido liderado y sostenido por diferentes mujeres del municipio de Argelia, quienes se encargan de cuidar su parcela de tierra y apoyar en el cuidado de las áreas comunes que se tienen en la Granja. Así mismo, es una iniciativa de soberanía alimentaria y auto-sustentabilidad, por lo cual, los productos que se cultivan se destinan al autoconsumo y venta por parte de cada una de las propietarias, y los ingresos que generan los mismos se invierten en nuevas semillas y se convierten en ganancias para cada uno de los hogares de las mujeres.

La Secretaría de Equidad y Género ha gestionado en algunas ocasiones procesos formativos e incentivos económicos para las mujeres de la Granja, sin embargo, la sostenibilidad del proyecto atiende al sentido de pertenencia y compromiso de sus miembros.



QUIEN CUMPLA
SUS COMIDAS NO
PASA SOLO LA VIDA
FLOY

LOS ASESORES
CULTIVAMOS
ESPERANZA Y
CASCABELLOS
CULTIVAMOS

3. Elaboración de pancartas: Movimientos Socioterritoriales

El día 21 de agosto de 2022, en horas de la noche, después de haber acompañado el Foro Institucional ante el Concejo Municipal y de conocer el proceso de las mujeres en la Granja La María; se realiza el acompañamiento y apoyo en la producción de pancartas. Estas materialidades, con mensajes alusivos al cuidado del agua y la defensa del territorio, serían abanderadas en el recorrido del día siguiente por los habitantes de Argelia y los integrantes del Movimiento Social “Guardianes del gua, terruño y herencia de vida campesina”, en la reclamación de la defensa y protección del agua y el territorio campesino.



4. Plantón y entrega de firmas en Cornare

El día 22 de agosto, después de recorrer la vía que conduce de Argelia a Sonsón, las comunidades campesinas -de 7 veredas- de Argelia sentaron un precedente en la historia del municipio, realizando la entrega de firmas en un mandato popular que reclama a Cornare la protección del río La Paloma, y de manera generalizada exige la defensa del agua, la vida y el territorio.

Este plantón contó con la participación de niños, jóvenes y adultos, quienes se movilizaron desde sus hogares para seguir construyendo el espacio social que han denominado territorio, y garantizar unas condiciones de habitabilidad para las futuras generaciones, lo que permite evidenciar un constante proceso de producción de espacio social (percibido, y concebido y vivido).



5. Marcha Carnaval

Posterior a la entrega de firmas y plantón en Sonsón, se retorna al municipio de Argelia (haciendo una parada para el almuerzo); y se ingresa al municipio realizando una marcha carnaval acompañada de comparsas artísticas que lideraron los jóvenes del municipio.

Esta marcha se realizó desde la bomba de gasolina, bordeó el parque, pasó por la calle del comercio y cerró con un acto cultural en el parque municipal, donde la comunidad pudo encontrarse para compartir; y los que llegaban enterarse de qué se trataba el evento.





La producción del espacio.

El despliegue de acciones sociales en el territorio de Argelia, deja vislumbrar una producción del espacio, que ha ido emergiendo tras el cierre de la conflictividad armada en el municipio y que pone de manifiesto una permanente construcción colectiva del espacio social y las formas de habitarlo.

Argelia, y el acontecimiento desarrollado entre los días 21 y 22 de agosto, deja en evidencia un proceso de TDR, mediado por unas relaciones de poder multiescalar (locales, departamentales, nacionales, e internacionales) y un desarrollo desigual, en la pugna por el control e instrumentalización del espacio, que motiva unos procesos de movilización socioterritorial y la producción de un nuevo espacio social en el municipio, en el que la gente empieza a movilizarse en pro de la defensa de lo que ellos han denominado como territorio.

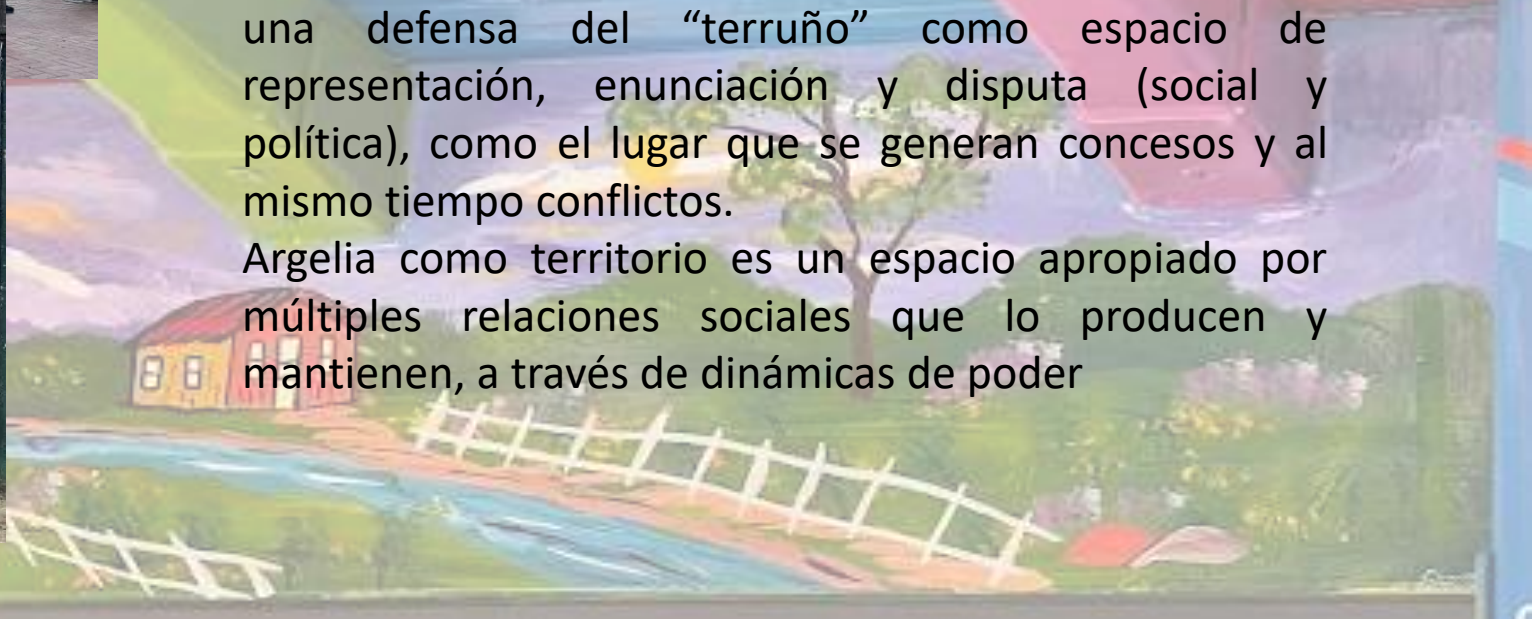


La producción del espacio.

Entre los movimientos socioterritoriales que se pueden identificar en el acontecimiento se encuentran: el movimiento “*Guardianes del agua, terruño de vida y herencia campesina*”, *Buena Siembra*, y el *Movete*; quienes promueven una lucha por el territorio como eje multidimensional que da sustento a la vida cotidiana y el sentido de lugar.

Estos movimientos abanderan una lucha por el reconocimiento de saberes y prácticas propias del territorio, que han permitido la construcción de su identidad cultural (campesina), por lo cual promueven una defensa del “*terruño*” como espacio de representación, enunciación y disputa (social y política), como el lugar que se generan concesos y al mismo tiempo conflictos.

Argelia como territorio es un espacio apropiado por múltiples relaciones sociales que lo producen y mantienen, a través de dinámicas de poder



Actores

Comunidad
Cornare
Universidad de Antioquia
Concejo Municipal
ACA
Movete
Buena Siembra
Corporación Jurídica Libertad
Secretaría Equidad de
Genero
Cooperación internacional

Vectores escalares

- Conexiones locales (Movete-ACA)
- Conexiones departamentales (Cornare- CJL)
- Conexiones internacionales (cooperación internacional)

Tipos de relaciones

- Solidaridad
- Confianza
- Disputa
- Instrumentalización

REFERENCIAS BIBLIOGRÁFICAS

- Mançano Fernandes, B. (2005). “Movimientos socioterritoriales y movimientos socioespaciales. Contribución teórica para una lectura geográfica de los movimientos sociales”. Buenos Aires.
- Valderrama, Mateo. 2018. Caminos de vuelta. Historias de (des) arraigos, trabajos y movimientos campesinos en San Francisco (Antioquia – Colombia). Cap. 4 “Nuestra historia hace parte del río: Oriente antioqueño, ríos y comunidades campesinas en movimiento”. Tesis de Maestría en Estudios Socioespaciales, Instituto de Estudios Regionales, Universidad de Antioquia, Medellín.
- Informe: Capacitación, planificación y formulación del plan de ordenamiento y manejo de la cuenca hidrográfica de la quebrada Llanadas en el municipio de Argelia, convenio 124 de 2009. Corporación Autónoma Regional de las Cuencas de los Ríos Negro y Nare –CORNARE, Universidad de Antioquia, Corporación Académica Ambiental, 2010.
- Agudelo, Vanesa (2022). Diario de Campo Salida a Argelia